

GEOMORFOLOGIA E LOCALIZAÇÃO DAS GROTAS

- delimitação da sub-bacia
 - córrego tamponado
 - macroárea de qualificação da urbanização existente
 - macroárea de estruturação metropolitana
 - área de influência de corredores
-
- localização do distrito da bela vista
 - hidrografia
 - grotas no município de são paulo
 - grotas exemplificadas
 - pontos de alagamento do espigão central da av. paulista

REPLICABILIDADE DA METODOLOGIA A OUTROS ANFITEATROS E GROTAS

Verificam-se similaridades entre a Grotta do Bixiga e outras grotas do Espigão Central, onde a geomorfologia propiciou uma ocupação rarefeita junto aos córregos tamponados. Nestes locais, poderá ser replicada a mesma metodologia de abordagem aplicada ao recorte selecionado, objeto deste estudo, elaborando-se planos específicos não se descartando a necessidade de uma aprimoramento e detalhamento destes através de consultas públicas e absorção dos diagnósticos e proposições elencados nestes eventos, como forma de validar as propostas a serem implantadas. Dentre os diversos espigões espalhados pelo município, identificamos com destaque o Espigão da Avenida Sapopemba, de importância similar ao Espigão Central na paisagem, território urbano e ainda pouco explorado em termos de proposições de restauração dos sistemas ambientais equivalentes. O caráter multiplicador desta intervenção se revela como um modelo indutor da requalificação ambiental destes importantes sistemas ambientais e das funções que o Espigão Central exerce sobre o território urbano de São Paulo, podendo representar a expectativa de reversão nas problemáticas relativas à ambiência urbana se consideradas as potencialidades de aplicação desta metodologia à outras Microáreas de Proteção Ambiental.

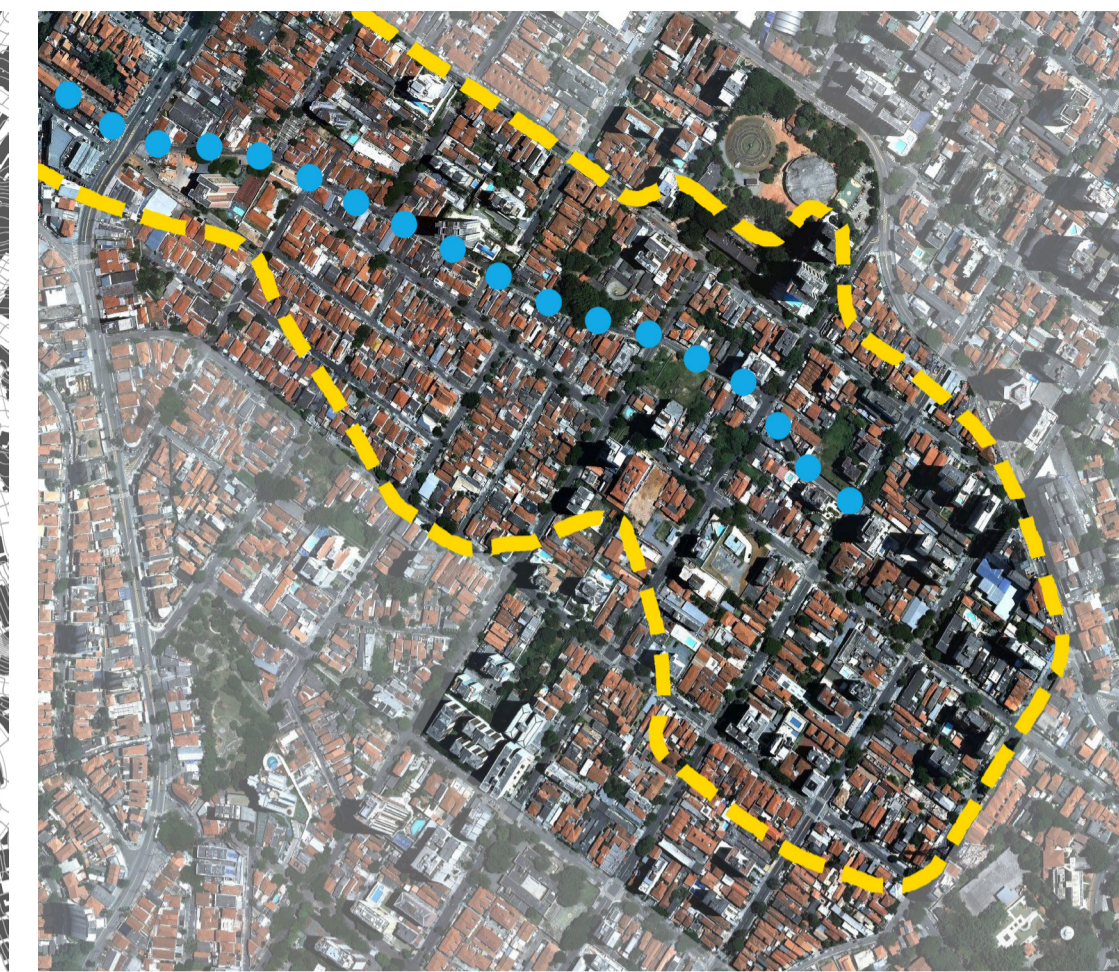
OCUPAÇÃO EXISTENTE



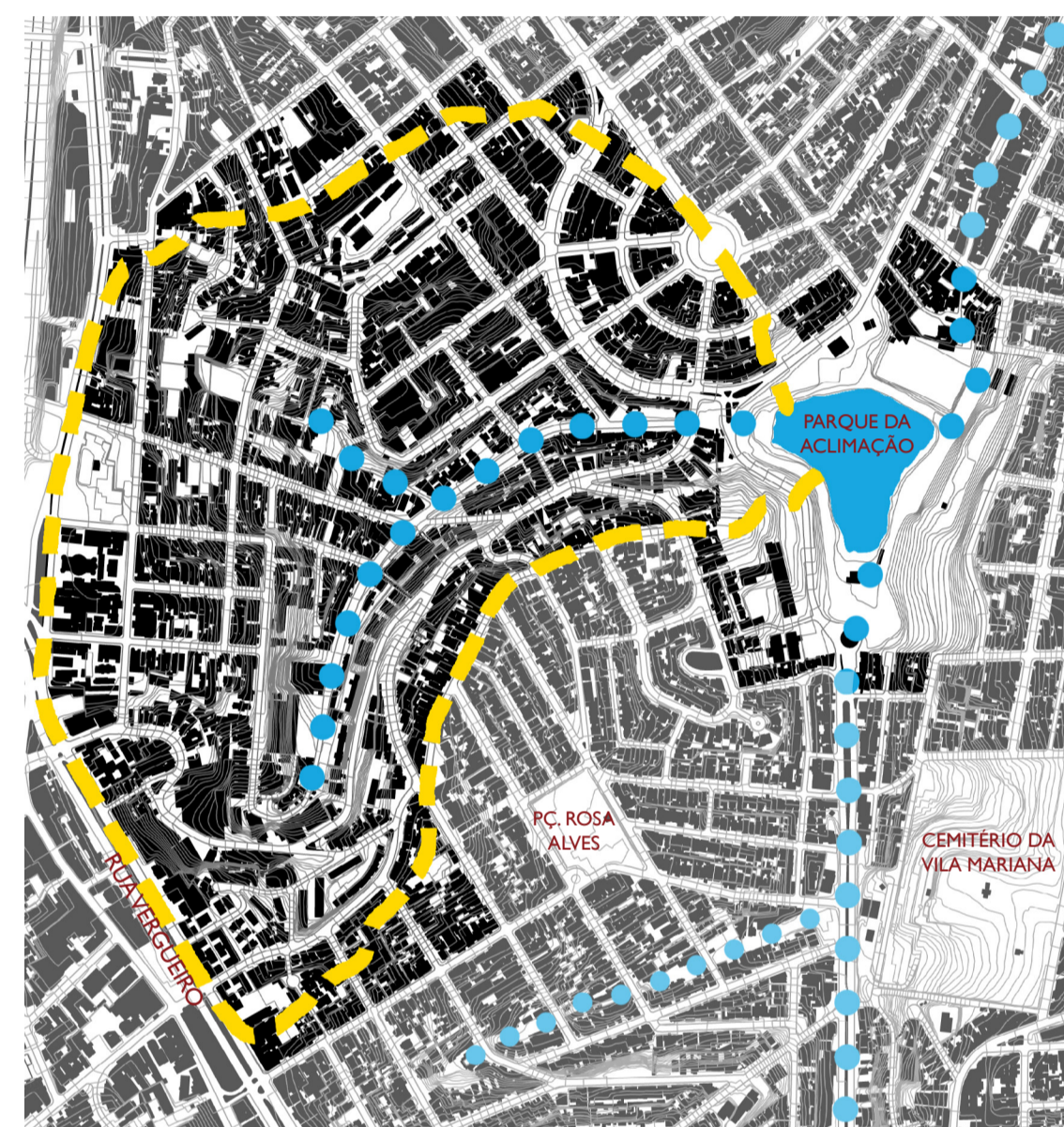
1 - GROTA DA POMPÉIA



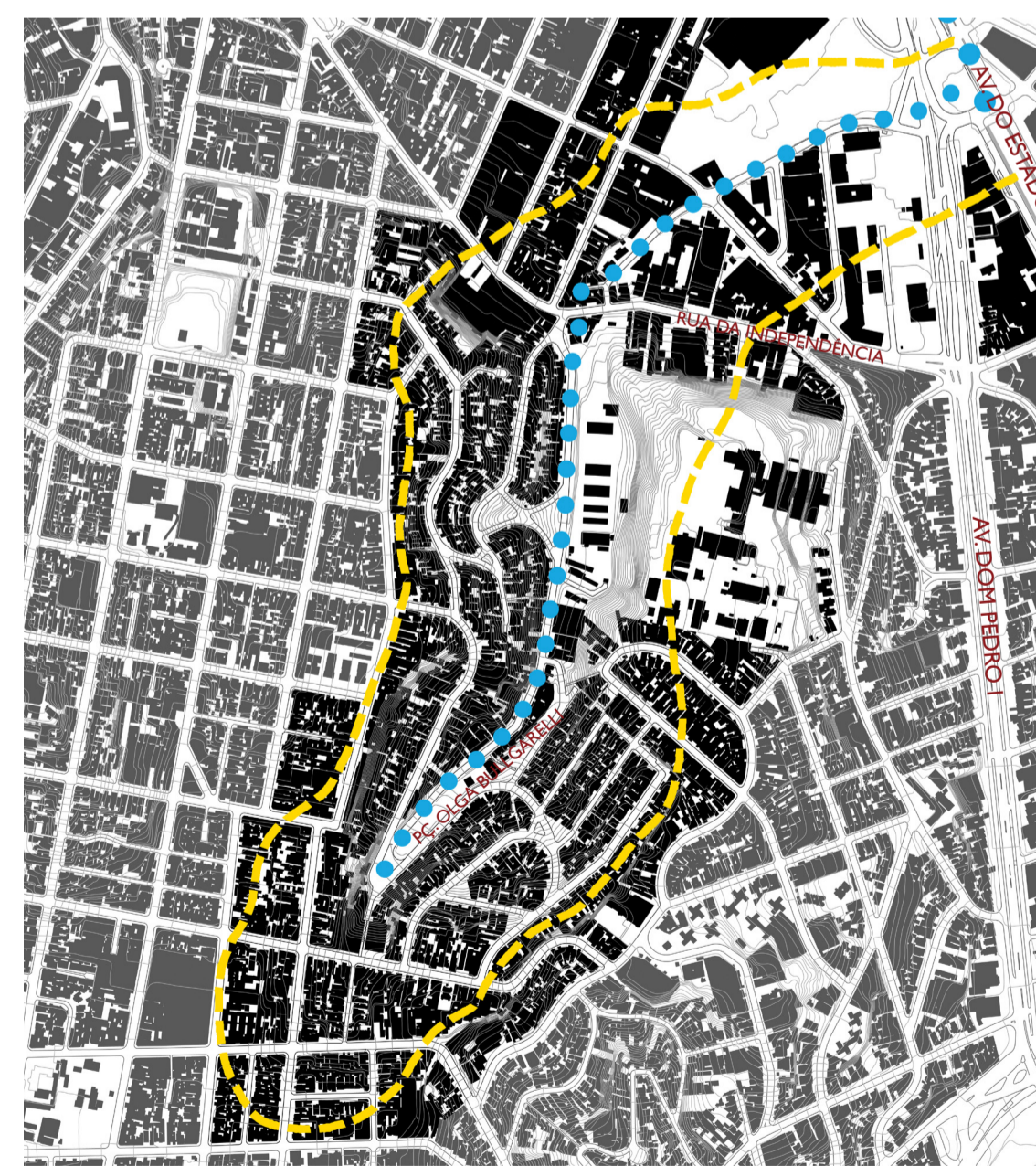
DELIMITAÇÃO DA SUB-BACIA



SUB-BACIA E PDE



2 - GROTA DA ACLIMAÇÃO



3 - GROTA DO CAMBUCI

