

AH

AI

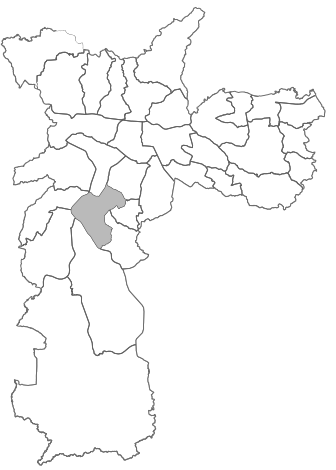
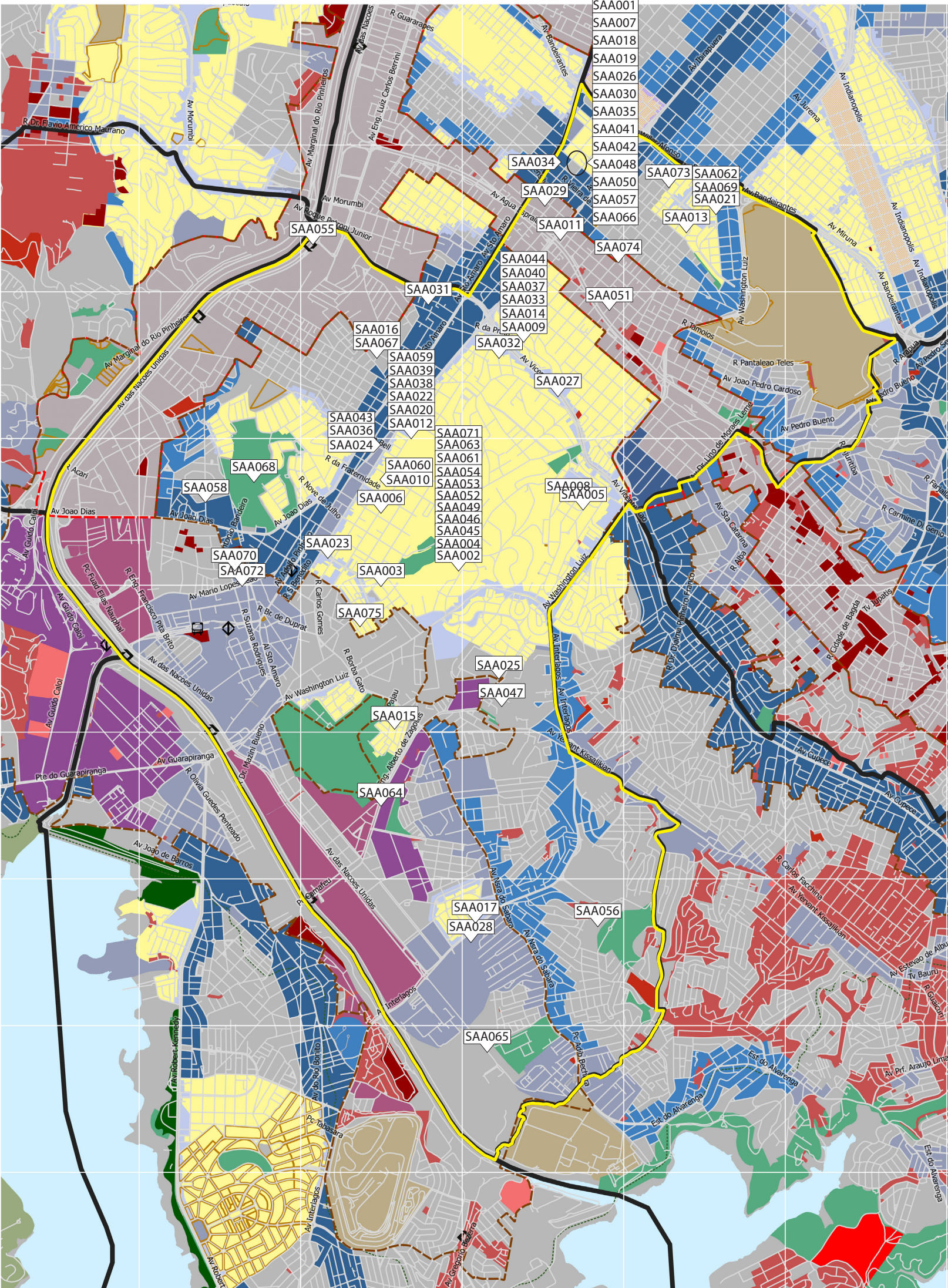
AJ

AK

AL


AM

21
22
23
24
25
26
27
28
29



**SUBPREFEITURA
SANTO AMARO**

- ID PROP** Propostas apresentadas (localização aproximada)
- Limite subprefeitura
 - Município de São Paulo
 - Região metropolitana
 - Hidrografia
 - Zona Rural
 - Referência das vias principais
 - Logradouro
 - - - Rodoanel
 - ◻ Estação de trem existente
 - ◻ Estação de metrô existente
 - ◻ Terminal de ônibus existente
 - ◻ Área de Proteção e Recuperação Ambiental
 - ◻ Operação Urbana em Curso (ver Art. 382 da Lei 16.050/14)
 - ◻ Macroárea de Estruturação Metropolitana
- Zonas**
- ZEPAM Zona Especial de Preservação Ambiental
 - ZEP Zona Especial de Preservação
 - ZPDS Zona de Preservação e Desenvolvimento Sustentável
 - ZRA Zona de Recuperação Ambiental
 - ZEIS-1 Zona Especial de Interesse Social 1
 - ZEIS-2 Zona Especial de Interesse Social 2
 - ZEIS-3 Zona Especial de Interesse Social 3
 - ZEIS-4 Zona Especial de Interesse Social 4
 - ZEIS-5 Zona Especial de Interesse Social 5
 - ZER Zona Exclusivamente Residencial
 - ZPR Zona Predominantemente Residencial
 - ZM Zona Mista
 - ZEPEC Zona Especial de Preservação Cultural
 - ZC Zona de Centralidade
 - ZCorr Zona corredor
 - ZOE Zona de Ocupação Especial
 - ZPI Zona Predominantemente Industrial
 - ZDE Zona de Desenvolvimento Econômico
 - ZEU Zona Eixo de Transformação Urbana
 - ZEUP Zona Eixo de Transformação Urbana Previsto



Base cartográfica: PMSP. Mapa Digital de São Paulo, 2004. Projeção UTM/23S. Datum horizontal SAD69. Elaboração: Prefeitura do Município de São Paulo. Secretaria Municipal de Desenvolvimento Urbano.