PARQUE MINHOCÃO

MAI 2017

CIDADE DE SÃO PAULO
DESENVOLVIMENTO URBANO

SPUrbanismo

Fluxograma de elaboração do PIU

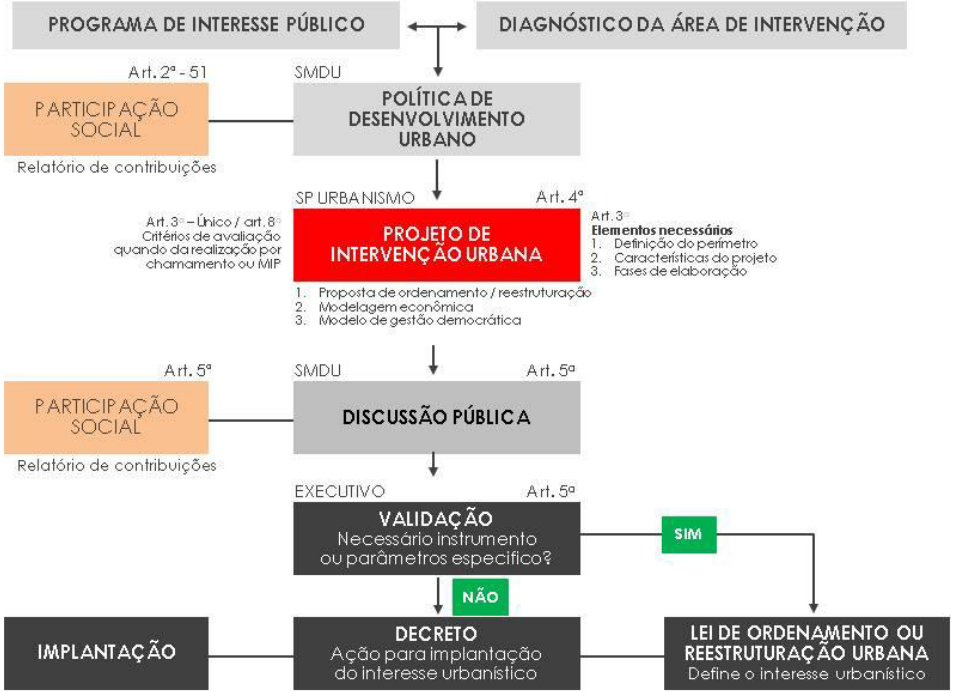

SPUrbanismo

PIU Setor Central da MEM

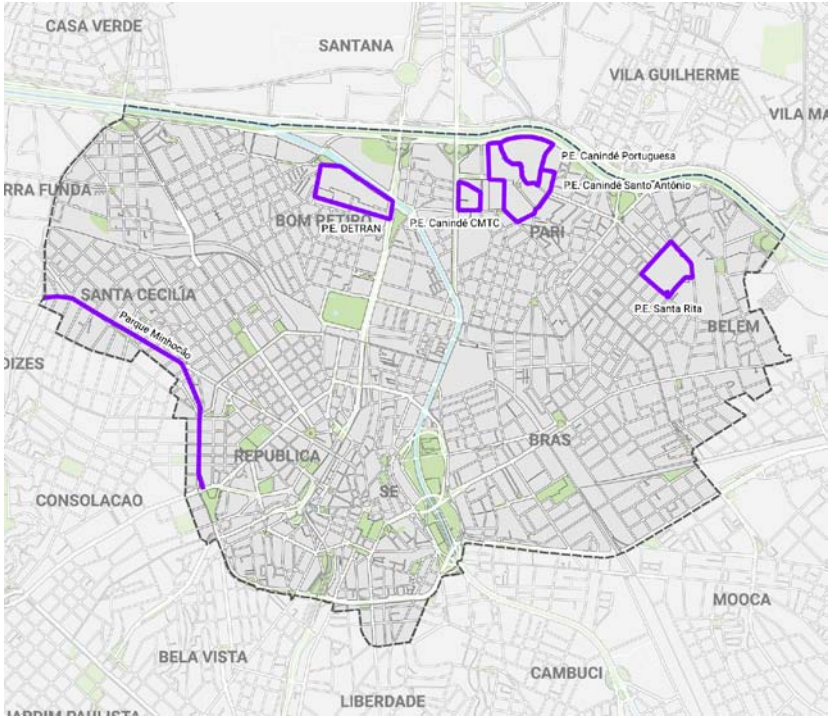

Legenda

Projetos estratégicos

Perímetro do Piu Setor Central

SPUrbanismo

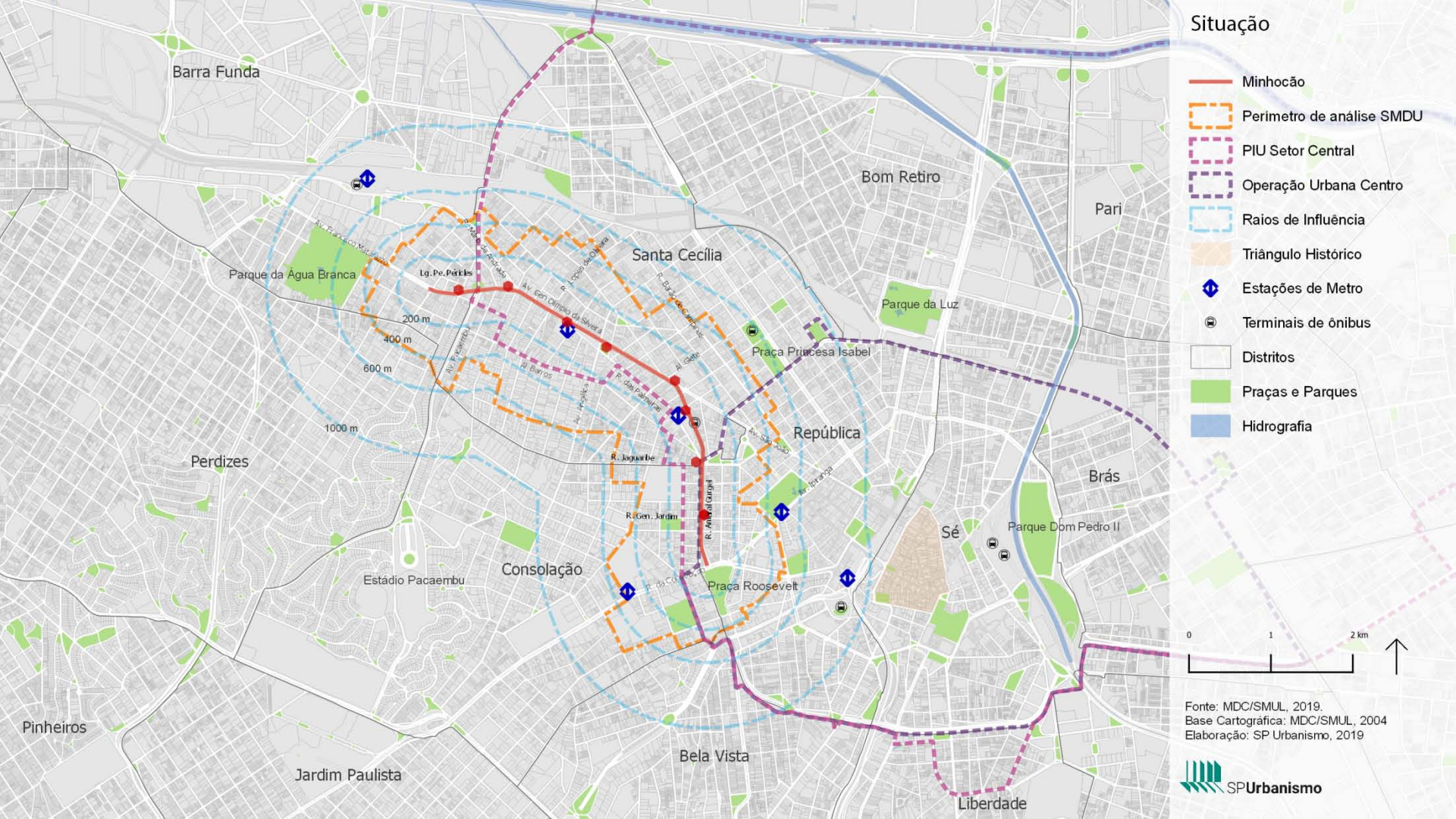
Situação
Minhocão
Perímetro de análise SMDU
PIU Setor Central
Operação Urbana Centro
Raios de Influência
Triângulo Histórico
Estações de Metro
Terminais de ônibus
Distritos
Praças e Parques
Hidrografia
Barra Funda
Bom Retiro
Pari
Santa Cecília
Parque da Água Branca
Parque da Luz
Praça Princesa Isabel
República
Perdizes
Brás
Sé
Parque Dom Pedro II
Consolação
Estádio Pacaembu
Praça Roosevelt
Pinheiros
Jardim Paulista
Bela Vista
Liberdade
Lg. Pe. Péricles
Av. Francisco Matarazzo
Av. Pacaembu
Av. Brigadeiro Luís Antônio
Av. Ipiranga
Av. São João
R. Jaguaribe
R. Gen. Jardim
R. Amaral Gurgel
R. Dos Bandeiras
Al. Barros
Al. Glete
200 m
400 m
600 m
1000 m
0
1
2 km
Fonte: MDC/SMUL, 2019.
Base Cartográfica: MDC/SMUL, 2004
Elaboração: SP Urbanismo, 2019
SPUrbanismo

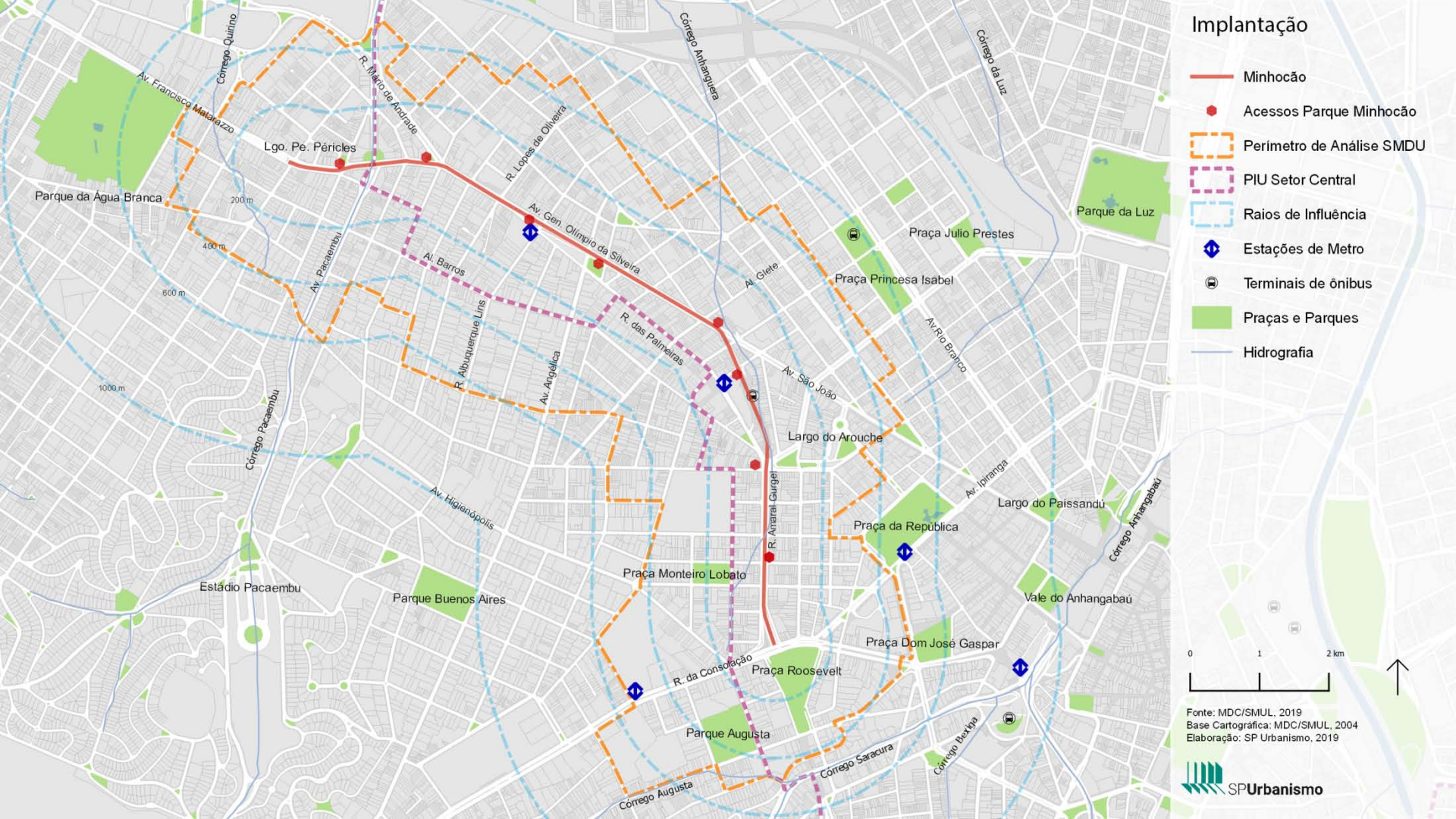
Implantação
Minhocão
Acessos Parque Minhocão
Perímetro de Análise SMDU
PIU Setor Central
Raios de Influência
Estações de Metro
Terminais de ônibus
Praças e Parques
Hidrografia
0
1
2 km
Fonte: MDC/SMUL, 2019
Base Cartográfica: MDC/SMUL, 2004
Elaboração: SP Urbanismo, 2019
SPUrbanismo
Lgo. Pe. Péricles
Parque da Água Branca
Av. Francisco Matarazzo
Córrego Quirino
R. Mário de Andrade
R. Lopes de Oliveira
Av. Gen. Olímpio da Silveira
Córrego Anhanguera
Córrego da Luz
Parque da Luz
Praça Julio Prestes
Praça Princesa Isabel
Av. Rio Branco
Al. Barros
Av. Pacaembu
Al. Glete
R. das Palmeiras
R. Albuquerque Lins
Av. Angélica
Av. São João
Largo do Arouche
Av. Ipiranga
Largo do Paissandú
Praça da República
Córrego Anhangabaú
Vale do Anhangabaú
Praça Dom José Gaspar
R. Amaral Gurgel
Av. Higienópolis
Córrego Pacaembu
Praça Monteiro Lobato
Parque Buenos Aires
Estádio Pacaembu
R. da Consolação
Praça Roosevelt
Parque Augusta
Córrego Saracura
Córrego Bertioga
Córrego Augusta
200 m
400 m
600 m
1000 m

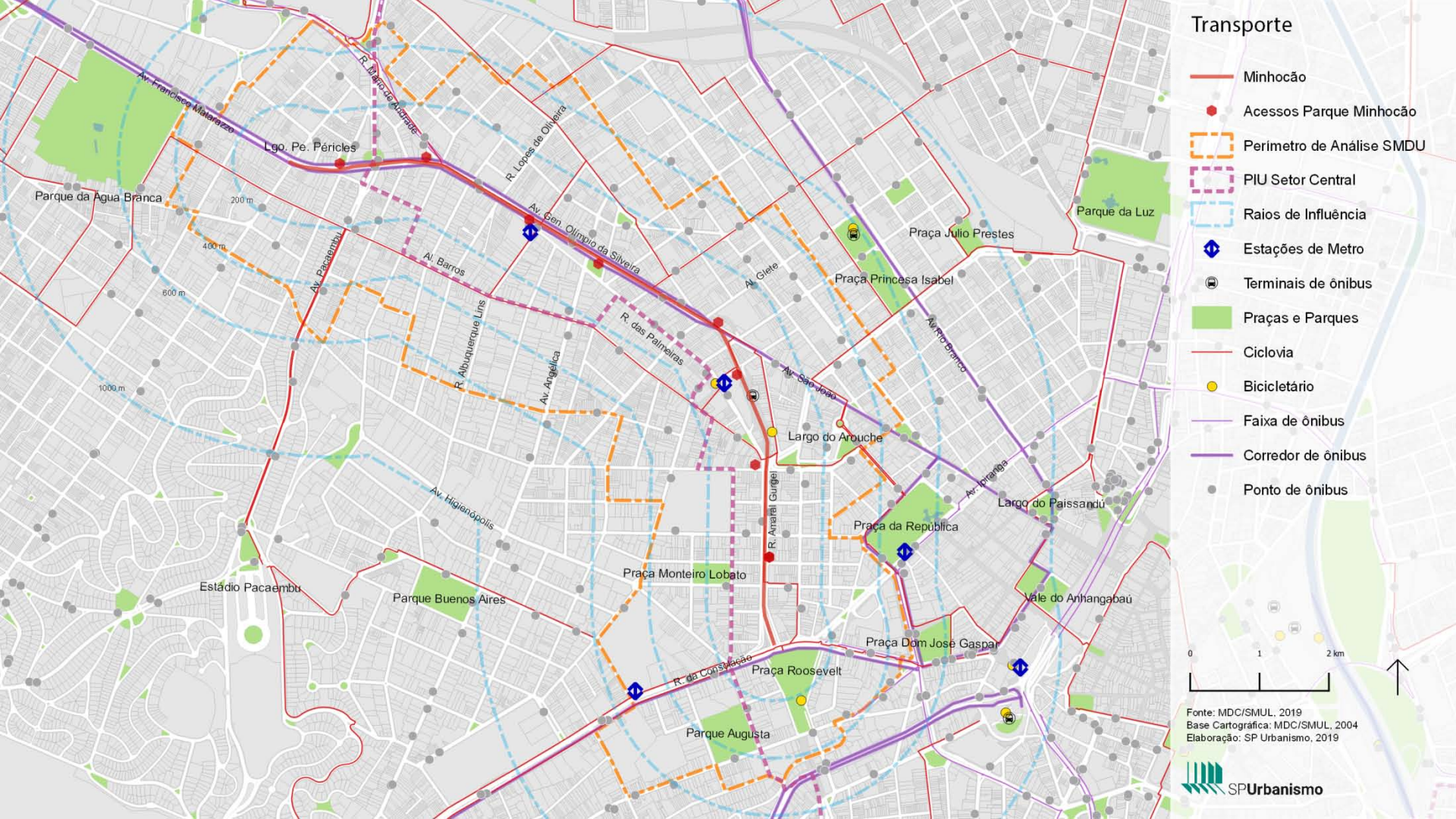
Transporte
Minhocão
Acessos Parque Minhocão
Perímetro de Análise SMDU
PIU Setor Central
Raios de Influência
Estações de Metro
Terminais de ônibus
Praças e Parques
Ciclovia
Bicicletário
Faixa de ônibus
Corredor de ônibus
Ponto de ônibus
0
1
2 km
Fonte: MDC/SMUL, 2019
Base Cartográfica: MDC/SMUL, 2004
Elaboração: SP Urbanismo, 2019
SPUrbanismo
Av. Francisco Matarazzo
Lgo. Pe. Péricles
R. Barão de Antonina
R. Lopes de Oliveira
Parque da Água Branca
200 m
400 m
600 m
1000 m
Av. Pacaembu
Av. Gen. Olímpio da Silveira
Al. Barros
Al. Glete
Praça Julio Prestes
Parque da Luz
Praça Princesa Isabel
R. Albuquerque Lins
R. das Palmeiras
Av. Angélica
Av. São João
Al. Rio Branco
Largo do Arouche
Av. Higienópolis
R. Amaral Gurgel
Av. Ipiranga
Largo do Paissandú
Praça da República
Praça Monteiro Lobato
Estádio Pacaembu
Parque Buenos Aires
Vale do Anhangabaú
Praça Dom José Gaspar
R. da Consolação
Praça Roosevelt
Parque Augusta

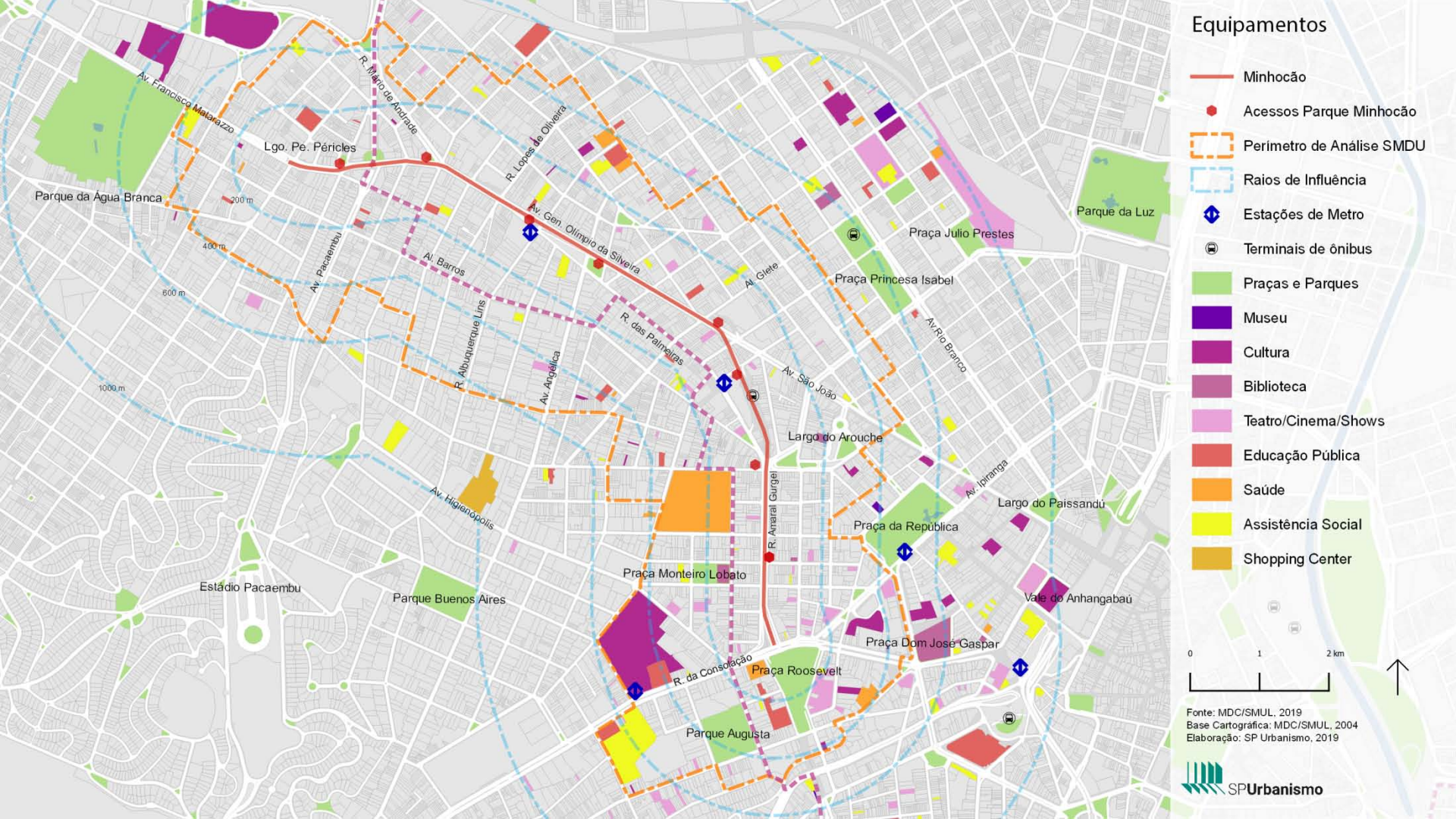
Equipamentos
Minhocão
Acessos Parque Minhocão
Perímetro de Análise SMDU
Raios de Influência
Estações de Metro
Terminais de ônibus
Praças e Parques
Museu
Cultura
Biblioteca
Teatro/Cinema/Shows
Educação Pública
Saúde
Assistência Social
Shopping Center
0
1
2 km
Fonte: MDC/SMUL, 2019
Base Cartográfica: MDC/SMUL, 2004
Elaboração: SP Urbanismo, 2019
SPUrbanismo
Av. Francisco Matarazzo
R. Mário de Andrade
Lgo. Pe. Péricles
R. Lopes de Oliveira
Parque da Água Branca
200 m
400 m
600 m
1000 m
Av. Pacaembu
Av. Gen. Olímpio da Silveira
Al. Barros
Al. Glete
Praça Julio Prestes
Parque da Luz
Praça Princesa Isabel
R. Albuquerque Lins
R. das Palmeiras
Av. Angélica
Av. Rio Branco
Av. São João
Largo do Arouche
Av. Higienópolis
R. Amaral Gurgel
Av. Ipiranga
Largo do Paissandú
Praça da República
Praça Monteiro Lobato
Estádio Pacaembu
Parque Buenos Aires
Vale do Anhangabaú
Praça Dom José Gaspar
R. da Consolação
Praça Roosevelt
Parque Augusta

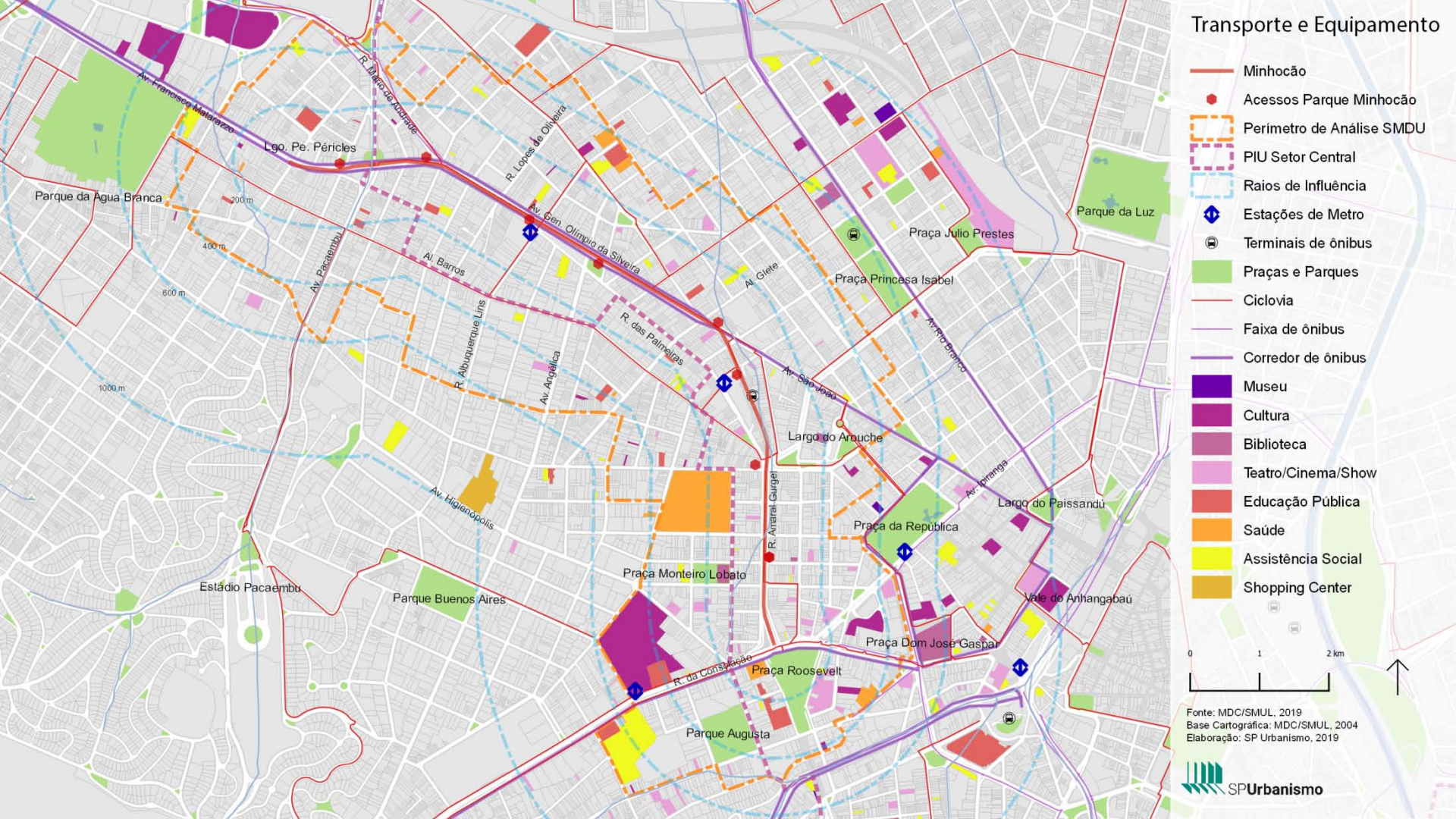
Transporte e Equipamento
Minhocão
Acessos Parque Minhocão
Perímetro de Análise SMDU
PIU Setor Central
Raios de Influência
Estações de Metro
Terminais de ônibus
Praças e Parques
Ciclovia
Faixa de ônibus
Corredor de ônibus
Museu
Cultura
Biblioteca
Teatro/Cinema/Show
Educação Pública
Saúde
Assistência Social
Shopping Center
0
1
2 km
Fonte: MDC/SMUL, 2019
Base Cartográfica: MDC/SMUL, 2004
Elaboração: SP Urbanismo, 2019
SPUrbanismo
Av. Francisco Matarazzo
Lgo. Pe. Péricles
R. Barão de Andrade
R. Lopes de Oliveira
Parque da Água Branca
200 m
400 m
600 m
1000 m
Av. Pacaembu
Av. Gen. Olímpio da Silveira
Al. Barros
Al. Glete
Praça Julio Prestes
Parque da Luz
Praça Princesa Isabel
R. Albuquerque Lins
R. das Palmeiras
Av. Angélica
Av. Rio Branco
Av. São João
Largo do Arouche
Av. Higienópolis
R. Amaral Gurgel
Av. Ipiranga
Largo do Paissandú
Praça da República
Praça Monteiro Lobato
Estádio Pacaembu
Parque Buenos Aires
Vale do Anhangabaú
Praça Dom José Gaspar
R. da Consolação
Praça Roosevelt
Parque Augusta

SPUrbanismo

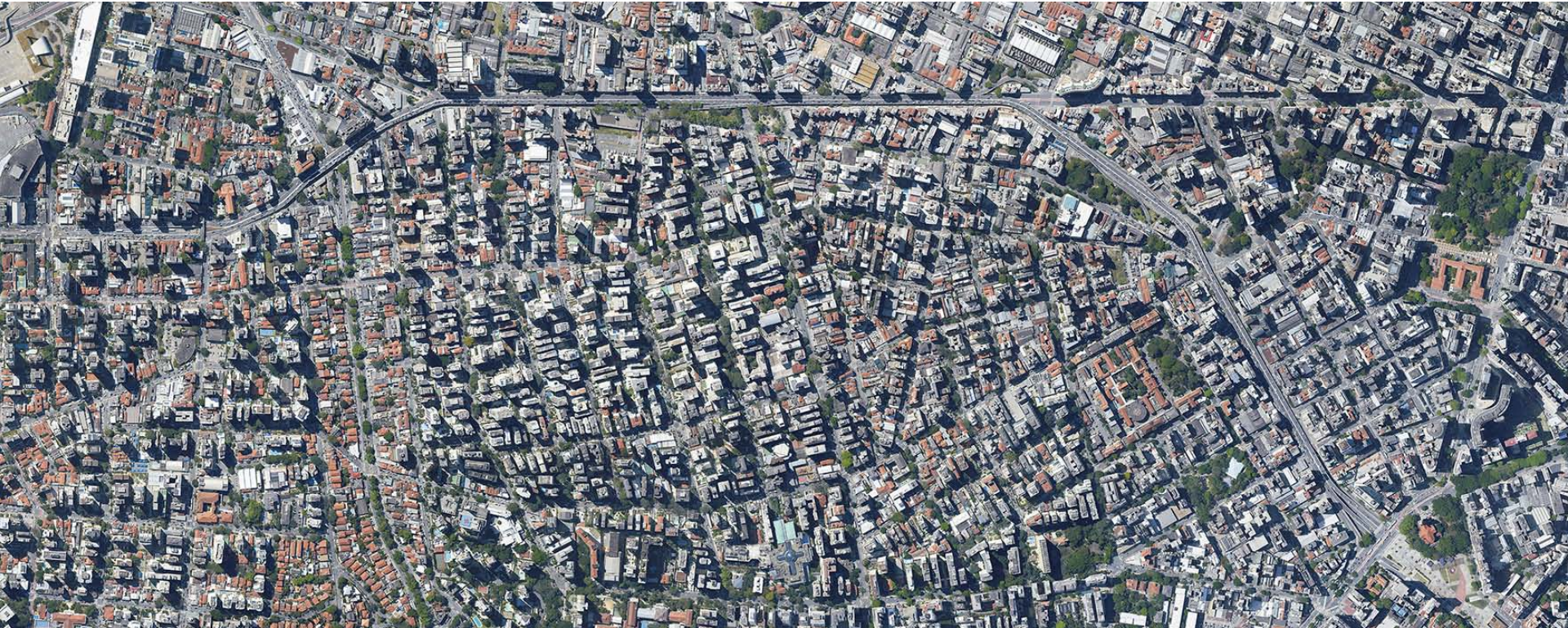

SPUrbanismo

ENTRADA/SAÍDA DE VEÍCULOS

E1. PÇA. ROOSEVELT
E2. R. HELVETIA X AV. SÃO JOÃO
E3. PÇA. MAL DEODORO
E4. AV. FRANCISCO MATARAZZO
S1. RUA DA CONSOLAÇÃO
S2. PÇA ROOSEVELT
S3. RUA SEBASTIÃO PEREIRA
S4. RUA ANA CINTRA
S5. AV. FRANCISCO MATARAZZO

SPUrbanismo

ACESSO DE PEDESTRES

A1. RUA GENERAL JARDIM
A2. RUA JAGUARIBE
A3. RUA ANA CINTRA
A4. ALAMEDA GLETE
A5. PÇA. MARECHAL DEODORO
A6. METRÔ MARECHAL DEODORO
A7. PÇA ANTÔNIO C. DE CAMARGO
A8. PÇA. DOM. ERNESTO DE PAULA

SPUrbanismo

PARQUE MINHOCÃO

ACESSOS VERTICAIS

SPUrbanismo

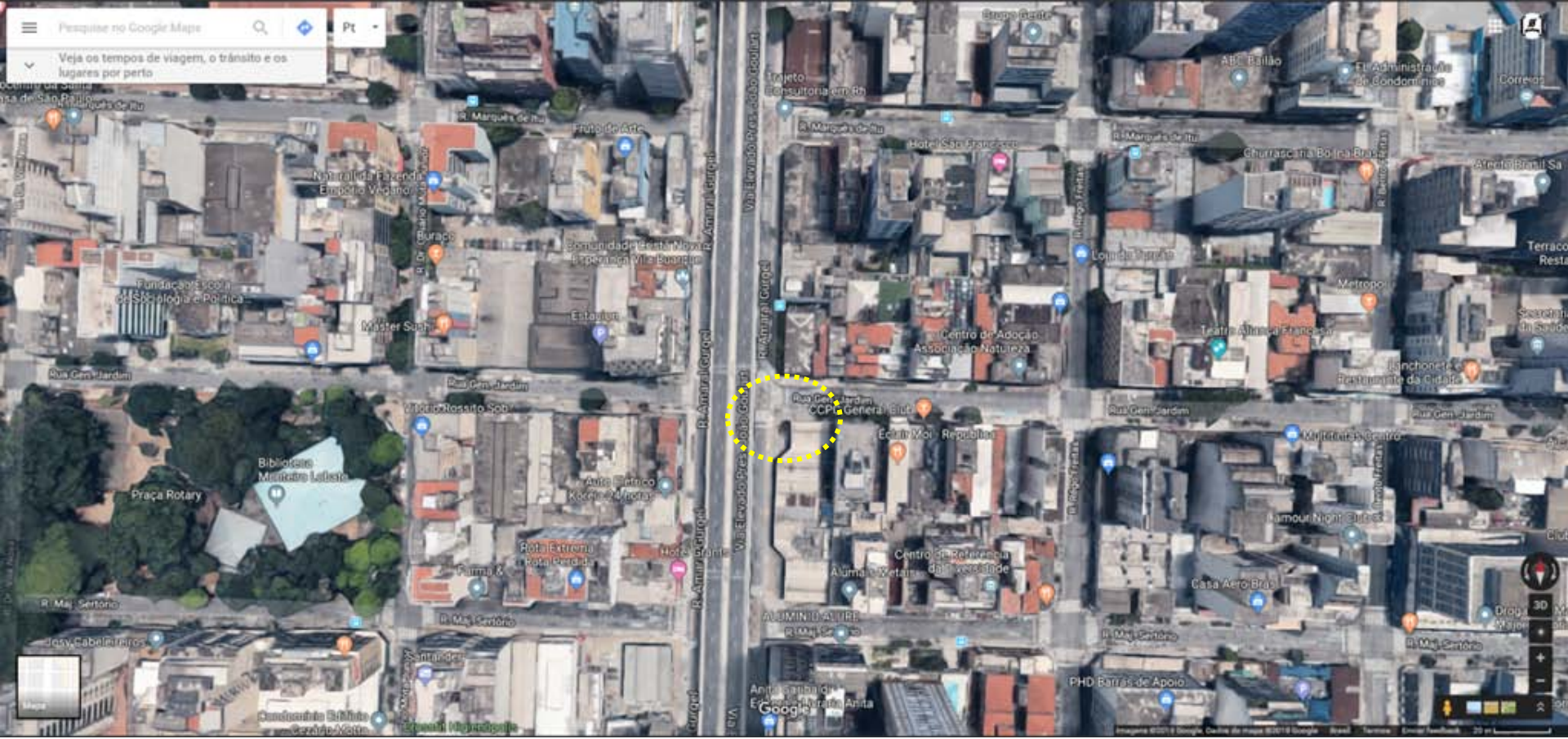

ACESSO 1

RUA GENERAL JARDIM

SPUrbanismo

ACESSO 1

RUA GENERAL JARDIM

SPUrbanismo

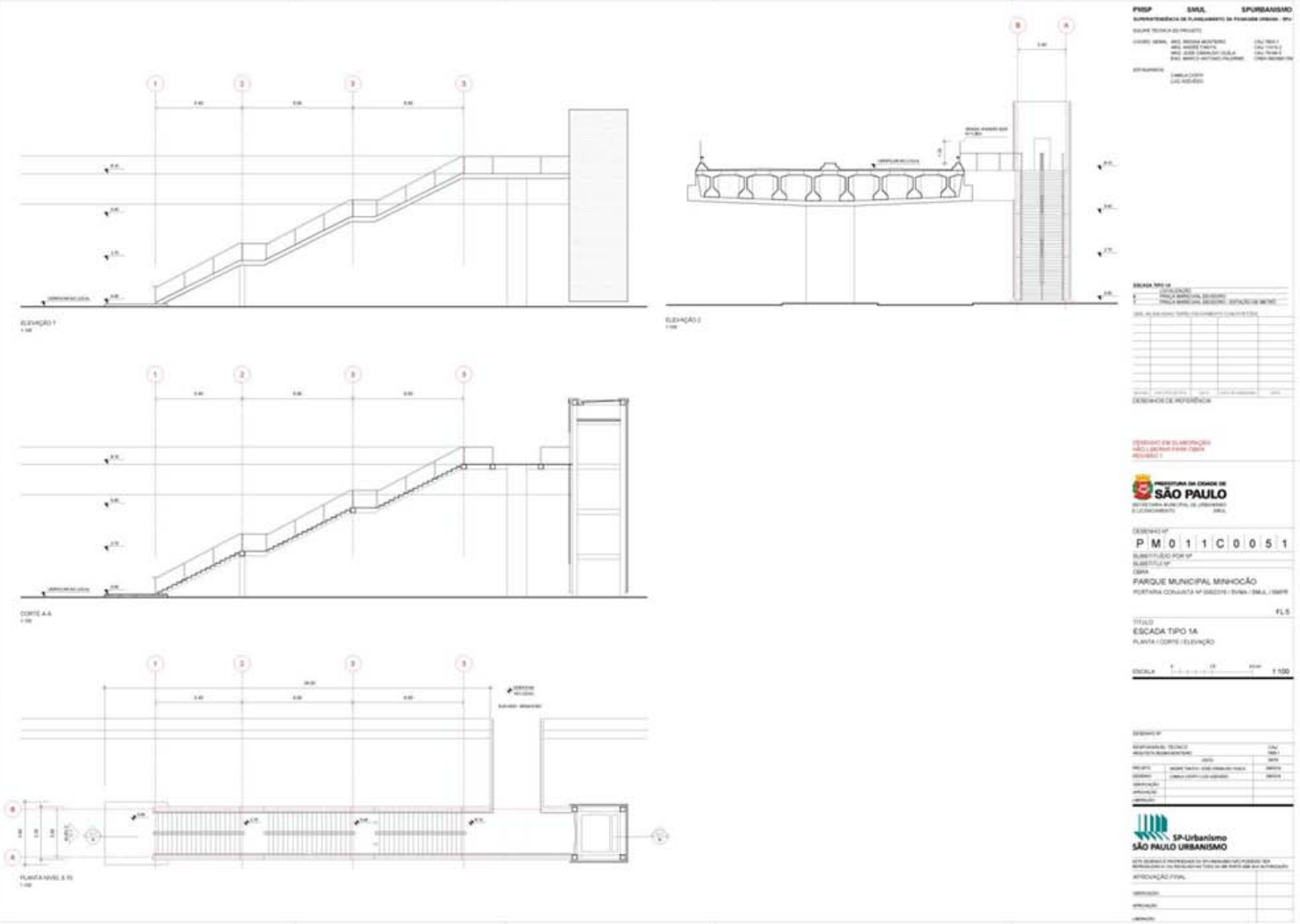

SPUrbanismo

ACESSO 2

RUA JAGUARIBE

SPUrbanismo

ACESSO 2

RUA JAGUARIBE

SPUrbanismo

ACESSO 2

RUA JAGUARIBE

SPUrbanismo

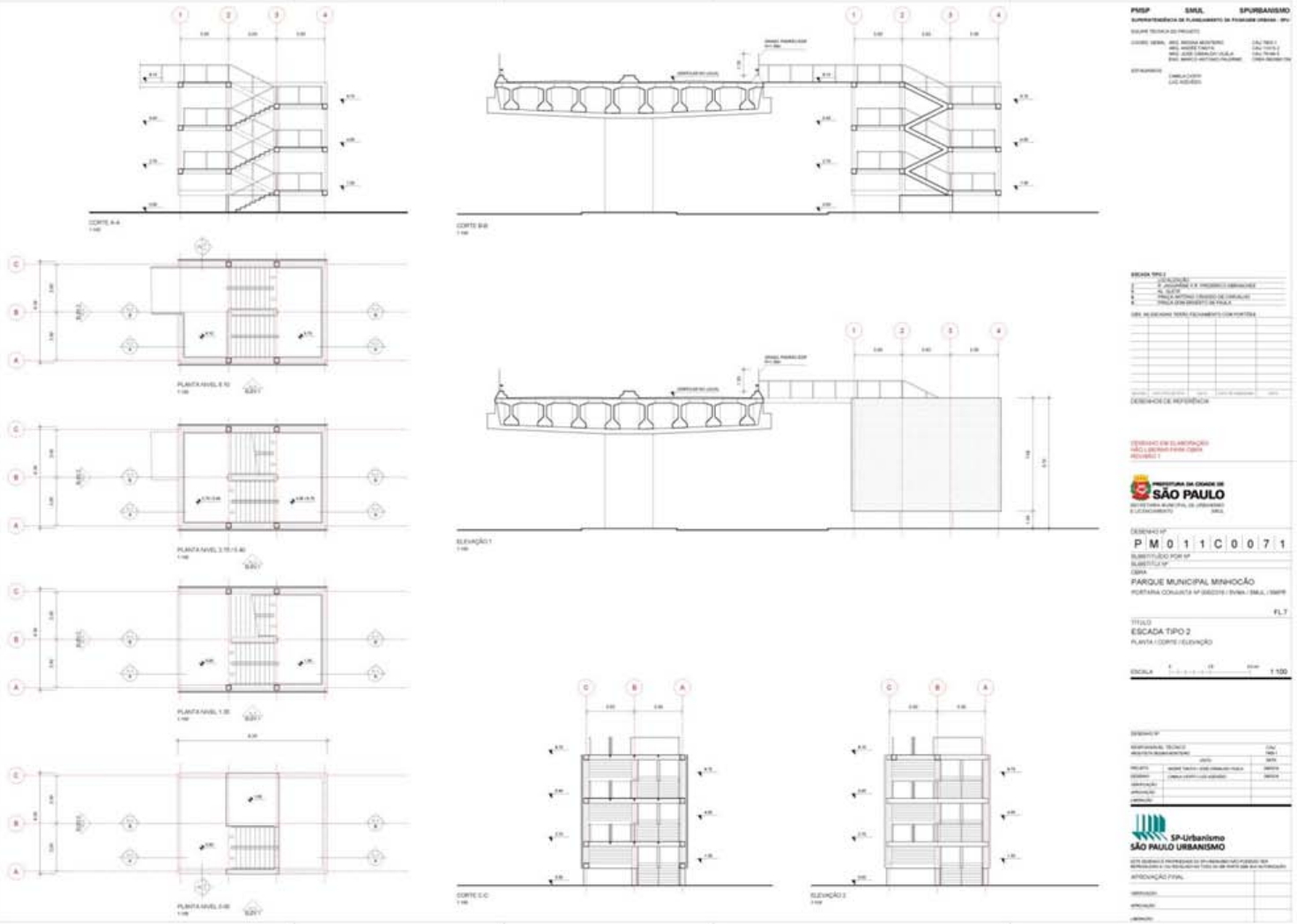

SPUrbanismo

ACESSO 3

RUA ANA CINTRA

SPUrbanismo

ACESSO 3

RUA ANA CINTRA

SPUrbanismo

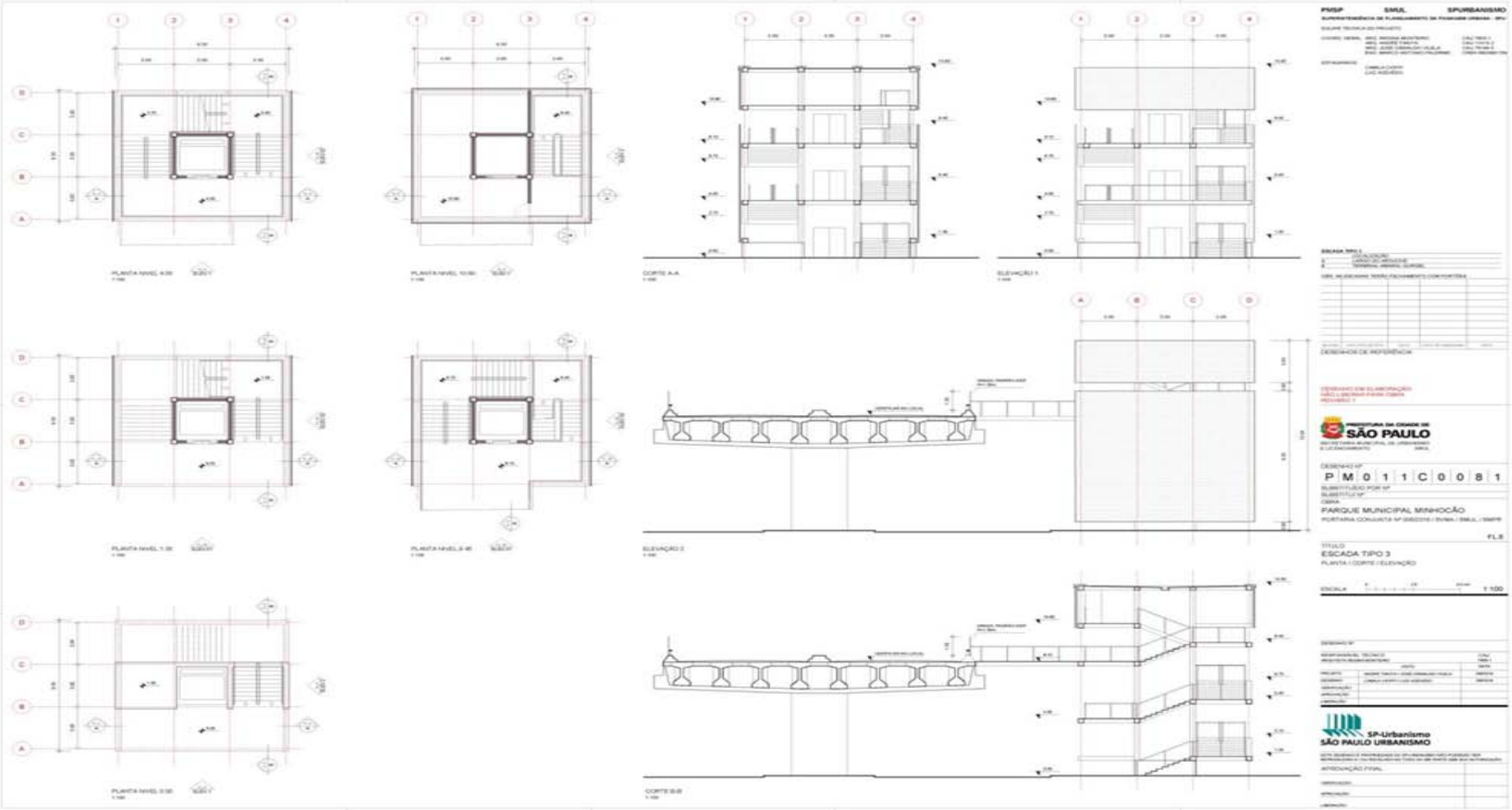

SPUrbanismo

Segurança e acessibilidade



Diagnóstico rápido: Simulação

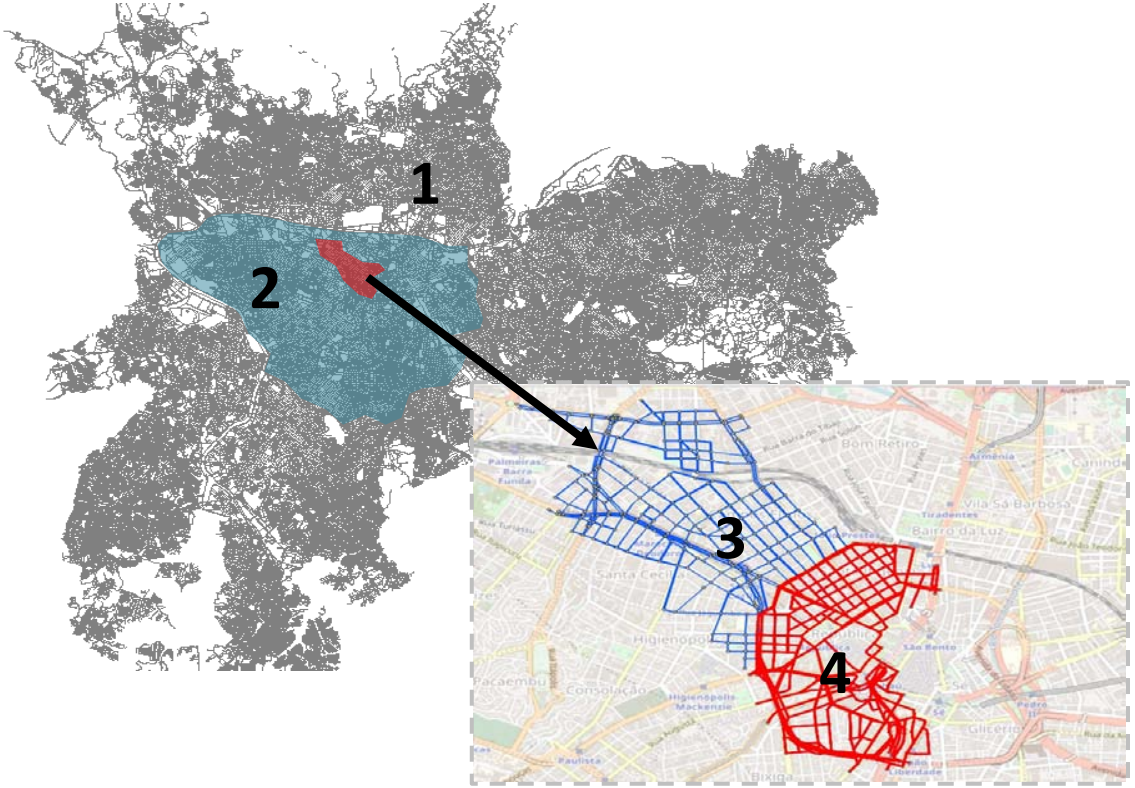

1 – Abrange todo o sistema viário do **Município de São Paulo.**

2 – Abrange todas as vias contidas no **Minianel** (inclusive perímetro): Marginais Tietê e Pinheiros, Av. dos Bandeirantes, Av. Tancredo Neves, Rua das Juntas Provisórias, Av. Prof. Luís Inácio de Anhaia Melo e Av. Salim Farah Maluf.

3 – **Área de influência expandida**: vias com maior concentração de viagens para/do Elevado (extraídas da diferença de cenários): Av. Mq. De São Vicente, Av. Rudge, Av. Rio Branco, Av. Fco. Matarazzo, Av. Tiradentes, Av . Pacaembu, R. Traipu.

4 – **Área de influência direta**: vias do entorno do Parque Minhocão: Rua das Palmeiras, R. Amaral Gurgel, R. Jaguaribe, Av. São João, R. D. Veridiana, R. Gal. Jardim.

SPUrbanismo

Diagnóstico rápido: Simulação

REDUÇÃO DE VELOCIDADE MÉDIA (KM/H) – EXEMPLO DO PICO DA MANHÃ			
OBSERVADO	**ATUAL**	**FECHAMENTO**	**COM AÇÕES DE MITIGAÇÃO**
MUNICÍPIO	21,0 km/h	20,9 km/h	20,9 km/h
CENTRO EXPANDIDO	26,8 km/h	26,7 km/h	26,8 km/h
ÁREA DE INFLUÊNCIA EXPANDIDA	22,7 km/h	20,9 km/h	21,1 km/h
ÁREA DE INFLUÊNCIA DIRETA	27,1 km/h	25,4 km/h	25.9 km/h
RUA AMARAL GURGEL	40,7 km/h	26,0 km/h	30,2 km/h
AV. SÃO JOÃO	31,4 km/h	29,2 km/h	28,4 km/h

SPUrbanismo

PARQUE MINHOCÃO

GRADIL DE PROTEÇÃO

SPUrbanismo

PARQUE MINHOCÃO - GRADIL DE PROTEÇÃO

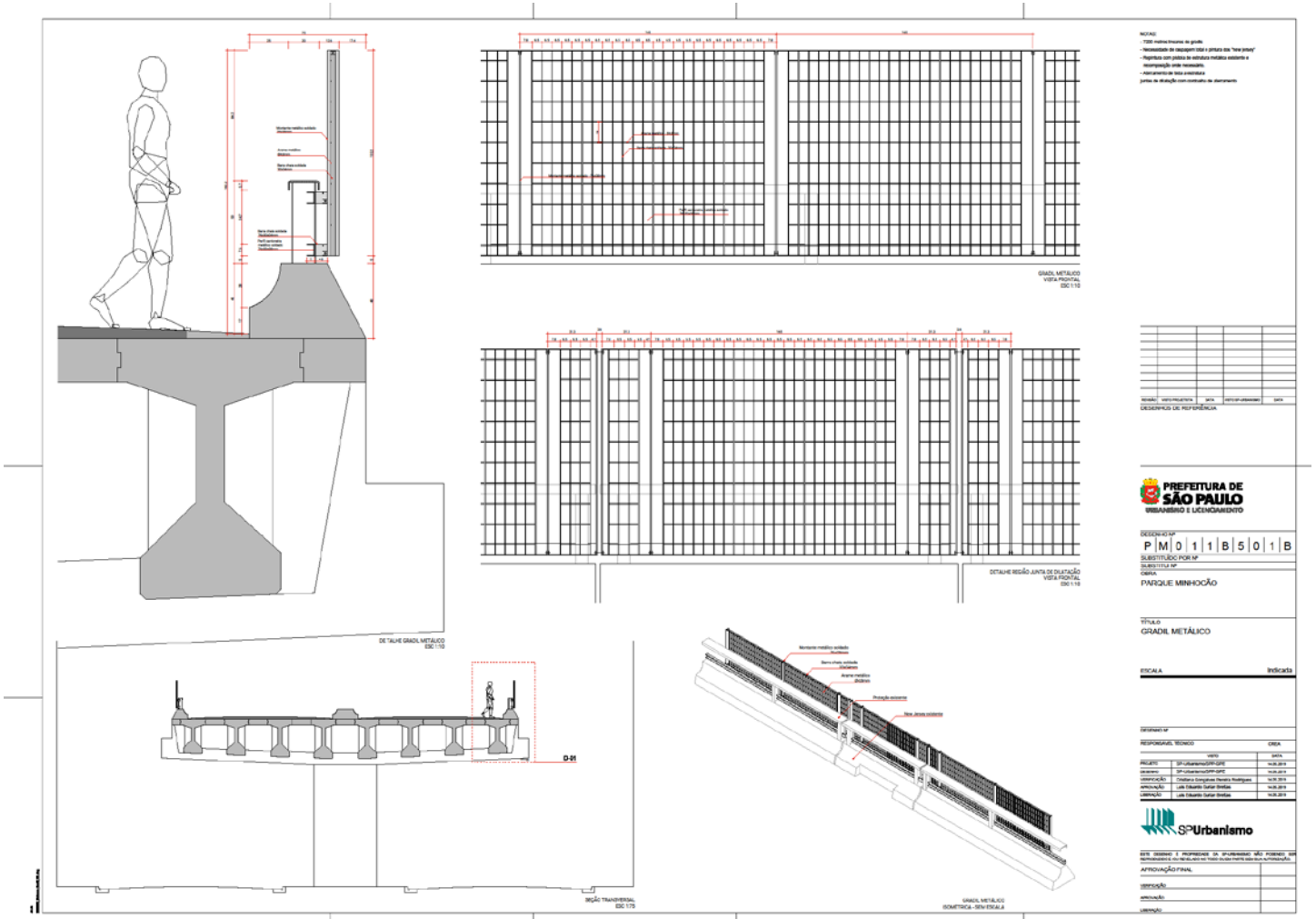

SPUrbanismo