

---

# ARCO LESTE

ACL P.09

2ª Consulta Pública

Oficinas

Relatório complementar

2023

Parte 1

## Sumário

I. Apresentação .....	2	
II. Finalidade das Oficinas .....	3	
III. Material produzido .....	4	
IV. Divulgação das Oficinas .....	5	
V. Preparação e desenvolvimento das oficinas e material coletado .....	6	<u>1</u>
VI. Ficha Técnica .....	7	
VII. Anexos I a IV .....	8	



## I. Apresentação

O presente Relatório complementa o registro da 2ª Consulta Pública do PIU Arco Leste ao trazer a documentação das Oficinas de divulgação do plano, promovidas nas seis subprefeituras do âmbito – Mooca, Vila Maria-Vila Guilherme, Penha, Ermelino Matarazzo, São Miguel e Itaim Paulista – entre agosto e setembro deste ano.

A realização de oficinas para a divulgação de planos e projetos públicos tem se mostrado ferramenta eficaz na tradução de conteúdos técnicos à população. Para o PIU Arco Leste, foram reproduzidas dinâmicas adotadas na recente revisão do PDE, que mais uma vez se mostraram exitosas, a julgar pelo desempenho dos participantes dos seis eventos.

Destaca-se que tivemos audiências qualificadas, com a presença de representantes de órgãos colegiados locais, de ONGs, de associações culturais e esportivas e de técnicos da própria subprefeitura, moradores da região. Não houve situação em que os participantes não conhecessem as regiões destacadas. Todos compreenderam as propostas, registraram suas prioridades e contribuíram com sugestões de novas ações. Desta forma, podemos considerar alcançado o objetivo de divulgação do PIU a quem, em próximas etapas, deve participar de sua elaboração.

O cômputo das contribuições de munícipes colhidas nessas oportunidades, na plataforma **Participe+** e na pesquisa para celular será objeto do próximo relatório, subsídio para a etapa seguinte de definição, junto às secretarias e empresas municipais, das propostas que vão compor os Programas de Intervenção Integrada que o PIU Arco Leste tem por objetivo estabelecer.

## II. Finalidade das Oficinas

As consultas públicas *on-line* da cidade de São Paulo são disponibilizadas na Plataforma Colaborativa Participe+, gerida pela Coordenadoria de Governo Aberto da Secretaria de Governo Municipal.

Para a 2ª Consulta Pública do PIU Arco Leste – que tinha o objetivo de divulgar intervenções em curso ou em planejamento pelas secretarias municipais para regiões das subprefeituras de Vila Maria-Vila Guilherme, Mooca, Penha, Ermelino Matarazzo, São Miguel e Itaim Paulista - foram produzidos e disponibilizados na plataforma 9 Mapas de Propostas, organizados segundo 3 Perímetros de Intervenção e os eixos Mobilidade, Qualificação do Habitat e Atendimento Habitacional. Caberia aos municípios indicar, dentre as intervenções rotuladas nos mapas, quais deveriam ser priorizadas pela Prefeitura e quais outras, não previstas, mereceriam lugar nos futuros Planos de Intervenções Integradas.

Dadas as restritas funcionalidades da plataforma Participe+ – ausência de mecanismo de busca, limite de 3 arquivos de até 3MB para as informações adicionais, ampliação de imagens insuficiente para adequada visualização dos mapas, - somadas à condição preferencial de acesso por computador, já de início era evidente a necessidade de abrir outros canais de participação, especialmente ao considerar que parte significativa do público-alvo a consultar compartilhava de vários indicadores de vulnerabilidade social: baixa renda, baixa escolaridade, precariedade habitacional e, provavelmente, exclusão digital.

Mirando a parcela mais familiarizada com o mundo digital, para mapeamento de aspectos da vida cotidiana da população afetada, foi proposto um questionário para telefone celular, acessado por meio de QR Code, incluído nos cartazes de divulgação da consulta afixados nas praças de atendimento das subprefeituras e em terminais de ônibus.

E para a apresentação e explicação dos Mapas de Propostas, a realização de oficinas abertas, em espaços de cada subprefeitura, conhecidos da população, surgiu como solução adequada, já testada na recente revisão do PDE.

### III. Material produzido

O material de suporte das oficinas é uma adaptação do que foi disponibilizado na plataforma **Participe+**, uma vez que o resultado esperado em qualquer dos canais - trabalhos presenciais ou consulta *on-line* - era o mesmo: priorização das intervenções programadas e coleta de sugestões para intervenções não previstas.

Os **Mapas de Propostas** foram impressos em formatos A0 e A0 estendido, - com abrangência variável, segundo o Perímetro de Intervenção contido em cada uma das seis subprefeituras hospedeiras da oficina -, assim como as listas de intervenções, organizadas, como os mapas, segundo os eixos Mobilidade, Qualificação do Habitat e Atendimento Social.

Foram produzidos quatro conjuntos de mapas: para Itaim Paulista, para São Miguel, para Ermelino Matarazzo e um único para as subprefeituras da Penha, Vila Maria-Vila Guilherme e Mooca, que contêm parcelas de seus territórios compreendidas em Perímetros de Intervenção contíguos do PIU Arco Leste.

---

4

Com o objetivo de facilitar a coleta de propostas de intervenções não previstas, foi elaborado um **Quadro de Sugestões** com indicação de ações diversas, abarcando os três eixos mencionados, a serem apontadas, pelos participantes, para inclusão no PIU.

Uma apresentação de abertura foi preparada para instrução dos participantes quanto aos critérios de delimitação de perímetros de intervenção e quanto aos objetivos e dinâmica das oficinas.

Esse material reunido integra o **Anexo I**.

## IV. Divulgação das Oficinas

As subprefeituras municipais foram pontos focais nos processos participativos da revisão do PDE e da LPUOS. Da mesma forma, para a realização das Oficinas, foram contatadas, em primeiro lugar, as seis subprefeituras compreendidas na área do PIU Arco Leste.

A comunicação enviada aos subprefeitos tramitou no Processo SEI n. 7810.2023/0000730-4, na forma do Encaminhamento n. 086553745, por meio do qual foi solicitado o chamamento, para as oficinas, de *representantes dos Conselhos Participativos, dos CADES e dos CONSEGS locais; de associações atuantes e lideranças de moradores; e de quem, a critério das Subprefeituras, puder contribuir para ampliar a repercussão e a compreensão do plano nas comunidades afetadas em sua implementação.*

A Assessoria de Imprensa e Comunicação – ASCOM da SMUL - foi incumbida da divulgação das Oficinas, assim como da 2ª Consulta Pública do PIU Arco Leste, e para tanto contou com o envolvimento das Assessorias de Imprensa das Subprefeituras. Foram elaborados cartazes para divulgação da consulta pública na plataforma Participe+ e para acesso ao questionário para celular, cartazes que foram afixados nas subprefeituras abrangidas no projeto e em terminais de ônibus da região, bem como no Terminal Parque Dom Pedro II, de onde partem linhas de ônibus que atendem a Zona Leste. Entre 14/07 e 08/09, a ASCOM repercutiu chamamentos à participação social em redes sociais, na mídia impressa, em rádios e emissoras de TV e em portais *on-line*. O trabalho realizado foi consolidado no **Relatório de Comunicação e Publicidade: 2ª Consulta do PIU Arco Leste – Divulgação do Processo Participativo ASCOM/SMUL**, correspondente ao **Anexo II**



## V. Preparação e desenvolvimento das oficinas e material coletado

Em seguimento à formalização do primeiro contato com os subprefeitos, a equipe da Gerência de Gestão Participativa da SPUrbanismo deu andamento às providências necessárias pertinentes à realização dos eventos: definição de datas, vistoria aos locais, programação do café de boas-vindas, gravação audiovisual e transporte de equipamentos e das equipes técnicas da SPUrbanismo. Também coube à GGP o apoio à realização das oficinas, atuando na recepção de munícipes, no cerimonial, no controle das listas de presença, na distribuição e recolhimento de materiais e na documentação fotográfica do evento, atividades consolidadas no **Relatório das Oficinas da 2ª Consulta Pública do PIU Arco Leste – GGP/SPUrbanismo**, correspondente ao **Anexo III**. As oficinas contaram com transmissão em Libras, disponibilizada pela SMPDET/EDUCALIBRAS.

A dinâmica adotada foi inspirada nas oficinas de revisão do PDE. Mapas e Listas de Propostas e o Quadro de Sugestões foram afixados e apresentados pelos técnicos da SPUrbanismo. Os participantes receberam nove adesivos, de três cores diferentes, para identificar, nas Listas de Propostas, três intervenções prioritárias e três intervenções importantes, mas não prioritárias, e, no Quadro de Sugestões, três intervenções que desejem incluir no Plano. Também foi disponibilizado um formulário para registro escrito de sugestões de intervenções.

Para abertura de cada oficina, houve uma apresentação, destacando as áreas de projeto abrangidas na subprefeitura hospedeira e detalhando a dinâmica relatada acima.

Os registros do evento, contendo laudo de vistoria do local, fotos, lista de presença e formulários de sugestões digitalizados, compõem o **Anexo IV**.

## VI. Ficha Técnica

### **Gerência de Gestão Participativa (GGP)**

Sergio Cordeiro de Andrade  
Gerente

Lúcia Miyuki Okumura

Mahryan Sampaio Rodrigues

Marcos Paulo Rosario

Marcos Tadeu de Freitas Salgado

Paulo de Moraes Junior

Thais Russo de Azevedo

### **Gerência de Planejamento Urbano (GPU)**

Tatiana R Antonelli Mendonca  
Gerente

Anna Carvalho de Moraes Barros

Flavio Antonio D Ugo Bragaia

Rita Cassia G S Goncalves

### **Núcleo de Tecnologia da Informação (NTI)**

Ricardo Keiity Takahashi

### **Assessoria de Comunicação (ASCOM)**

Glauco Blasco

Rodrigo Souza da Silva

### **Colaboração SMPED e EDUCALIBRAS**

São Paulo, setembro 2023.

## VII. Anexos I a IV

**Anexo I**      **Material Divulgado**

**Anexo II**      **Relatório de Comunicação e Publicidade: 2ª Consulta do PIU  
Arco Leste – Divulgação do Processo Participativo  
ASCOM/SMUL**

**Anexo III**      **Relatório das Oficinas da 2ª Consulta Pública do PIU Arco Leste  
– GGP/SPUrbanismo**

**Anexo IV**      **Registros dos Eventos - GGP/SPUrbanismo**

# **PIU Arco Leste**

## **ACL P.09 - Oficinas da 2ª Consulta Pública**

### **RELATÓRIO COMPLEMENTAR**

#### **Anexo I – Material Divulgado**



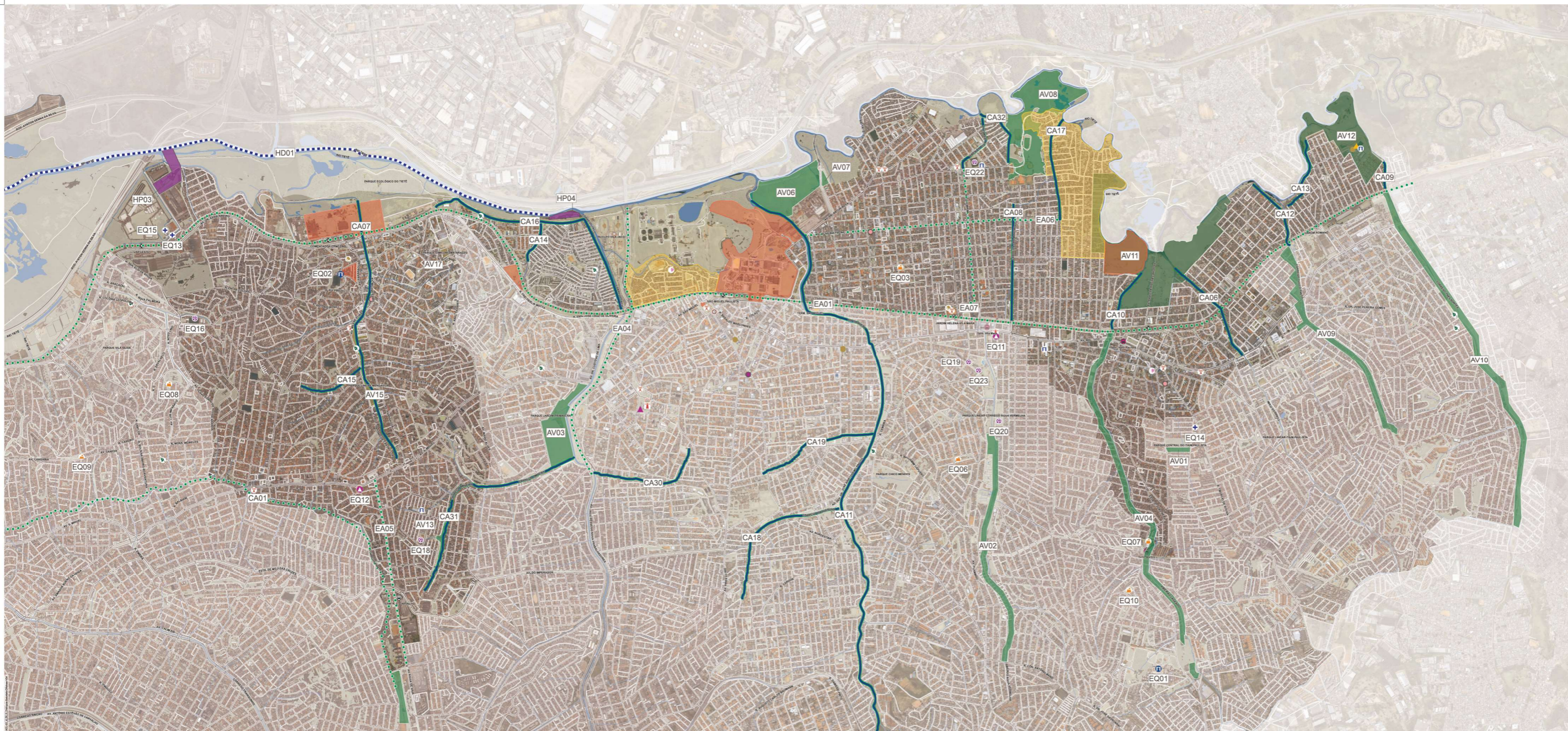


**PIU Arco Leste**

Oficina Subprefeitura de São Miguel

16/08/2023





**Legenda**

<p><b>Equipamentos existentes</b></p> <ul style="list-style-type: none"> <li>○ Agência ADESAMP/PA</li> <li>□ Casa de Agricultura Ecológica</li> <li>○ Tênis Espaço de Trabalho Colaborativo</li> <li>○ Tênis - ADESAMP/PA</li> <li>IT CEU</li> <li>● FUNDATEC - Curso Livre</li> <li>● FUNDATEC - OSCIP</li> <li>● Biblioteca</li> <li>● Centro Cultural</li> <li>● Banco de Alimentos</li> <li>● CATE - Centro de Apoio ao Trabalho e Empreendedorismo</li> <li>● Horta Urbana</li> <li>● Centro de Referência para a Comunidade LGBTI</li> <li>● Conselho Tutelar</li> <li>● CRAI Imigração-Trabalho</li> <li>● FabLab</li> <li>● Wi-Fi Livre</li> </ul>	<p><b>Equipamentos planejados</b></p> <ul style="list-style-type: none"> <li>IT CEU planejado</li> <li>● SME - Educação planejado</li> <li>● SME - Descomplica planejado</li> <li>● SME - Saúde planejado</li> <li>● Curso d'Água a requalificar</li> <li>● Hidrovia proposta</li> <li>● Corredor verde proposto</li> <li>● Instituto de Urbanismo Social</li> <li>● Área de atenção</li> <li>● Patrimônio histórico e arqueológico</li> <li>● Porto fluvial urbano proposto</li> <li>● Área verde proposta PLANPAVEL</li> <li>● Parque proposto POC 2014</li> <li>● Parque a requalificar PLANPAVEL</li> <li>● Estação de Metrô</li> <li>● Estação de Trem Metropolitana</li> <li>● Terminal de Ônibus</li> <li>● Estação de Metrô Planejada</li> <li>● Terminal de Ônibus Planejado</li> </ul>
--	--

Equipamentos a requalificar

● Centro esportivo a requalificar

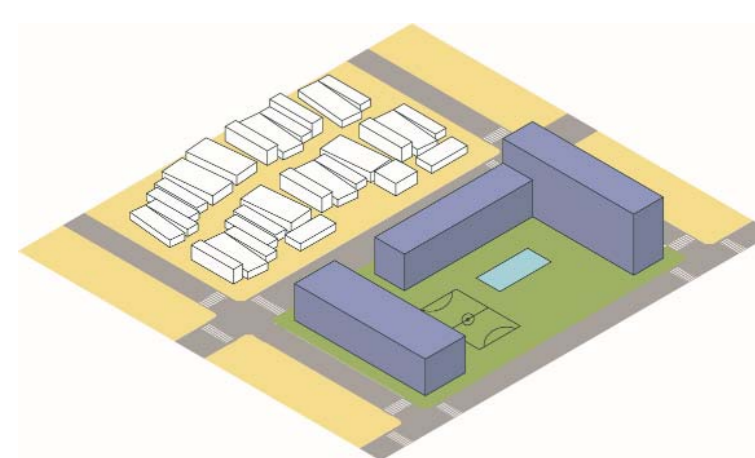
0 250 500 m

**CIDADE DE SÃO PAULO**  
GOVERNAMENTO MUNICIPAL

SP Urbanismo

Fonte: Mapa Digital do Plano Diretor Estratégico de São Paulo, Plano Diretor Estratégico, Prefeitura de São Paulo, 2023. © Prefeitura de São Paulo, 2023.

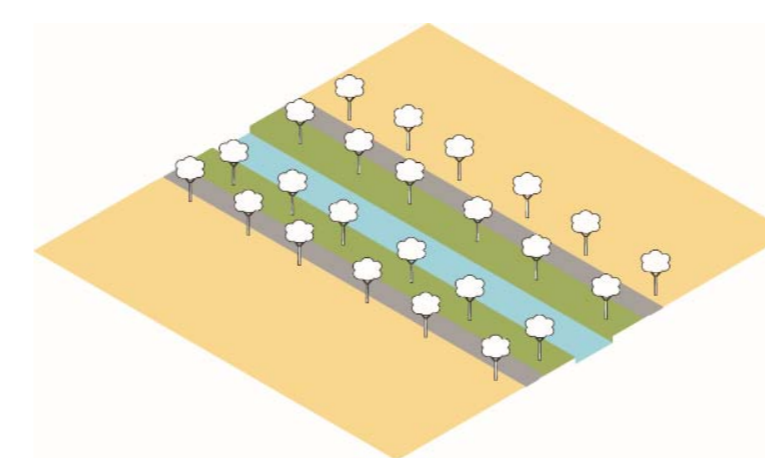




### EQUIPAMENTOS URBANOS COMUNITÁRIOS

Escolas, pontos de atendimento Descomplica, postos de saúde e centros esportivos novos ou a requalificar, de acordo com o planejamento das secretarias responsáveis.

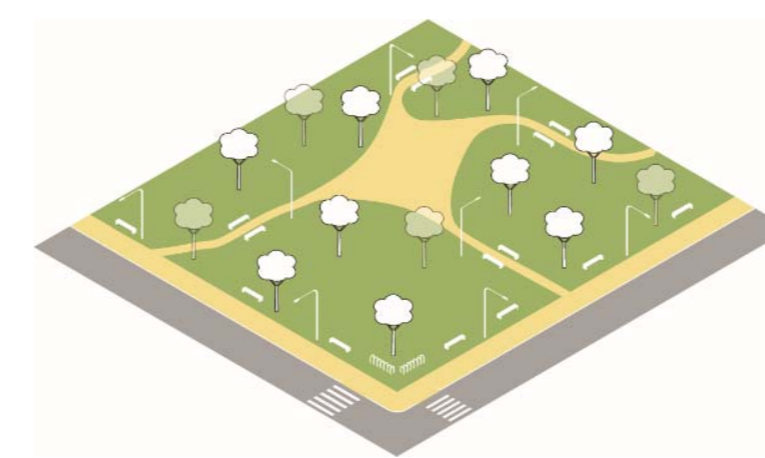
Equipamentos novos			
Símbolo	ID	Nome	Prioridade
	EQ01	CEU Parque das Flores (R.Cap.Enéas dos Santos Pinto s/n)	
	EQ03	CEI e EMEI (R. Muniz Falcão X Dr.Francisco Tancredi)	
	EQ06	EMEI (R. Jorge Jones)	
	EQ07	EMEI (Estrada D. João Neri, 2274)	
	EQ10	EMEI (Jardim Nazaré)	
	EQ11	Descomplica SP Itaim Paulista (Av. Mal. Tito, 3012)	
	EQ14	UBS Atualpa (R.Antônio João de Medeiros)	
Equipamentos a requalificar			
Símbolo	ID	Nome	Prioridade
	EQ19	CE Vila Curuçá	
	EQ20	CDC Arlindo Miragaia	
	EQ22	CDC Jardim Helena	
	EQ23	CDC Josá Amâncio Fernandes	



### EIXOS AMBIENTAIS

Ao longo de rios e córregos, e novos corredores verdes, são áreas destinadas à recuperação e conservação do meio ambiente, conectando fragmentos da paisagem.

Corredores verdes			
Símbolo	ID	Nome	Prioridade
	CA06	Córrego Itaim	
	CA08	Córrego São Martinho	
	CA09	Córrego Três Pontes	
	CA10	Ribeirão Lageado	
	CA11	Rio Itaquera	
	CA12	Rio Tietê – Córrego Tijuco Preto	
	CA13	Rio Tietê – Rua Manajos	
	CA17	Rua Cachoeira Itaguassava	
	CA18	Córrego Itaqueruna	
	CA19	Córrego do Una	
	CA32	Favela da Paz	
	EA07	Rua Alfarrábios	

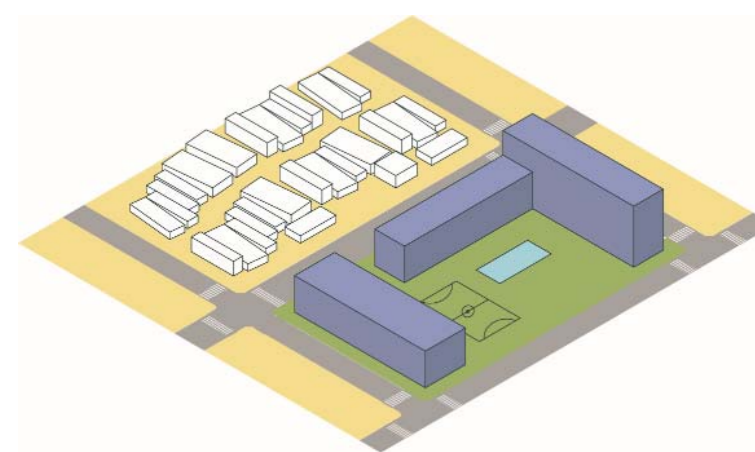


### ÁREAS VERDES

Parques e praças novas ou a serem requalificados. Propostas do PLANPAVEL, elaborado sob coordenação da SVMA, e do PDE de 2014.

Parques e praças novos			
Símbolo	ID	Nome	Prioridade
	AV01	Parque Central do Itaim Paulista	
	AV02	Parque Córrego Agua Vermelha	
	AV04	Parque Lajeado	
	AV06	Parque CONSP-MP-01	
	AV08	Parque do DAEE	
	AV09	Parque Tijuco Preto	
	AV10	Parque Três Pontes	
	AV11	Parque Várzea do Tietê – Itaim Biacica	
	AV12	Parque Várzea do Tietê – Jardim Romano	

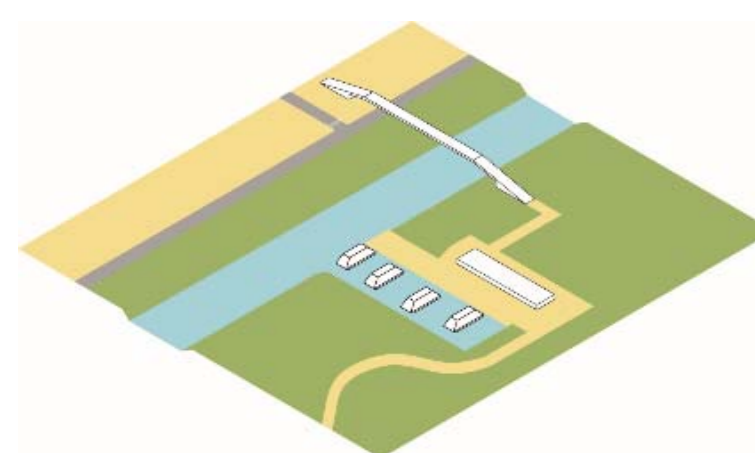




### EQUIPAMENTOS URBANOS COMUNITÁRIOS

Escolas, pontos de atendimento Descomplica, postos de saúde e centros esportivos novos ou a requalificar, de acordo com o planejamento das secretarias responsáveis.

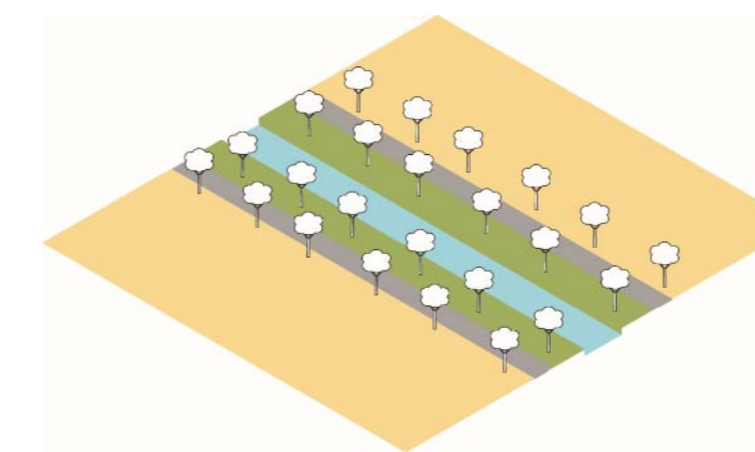
Equipamentos novos			
Símbolo	ID	Nome	Prioridade
	EQ02	CEU Ermelino Matarazzo (R. Rev. João Euclides Pereira, 308)	
	EQ08	EMEI (Rua Matuípe X Riacho da Cruz)	
	EQ09	EMEI (Av. Cangaíba)	
	EQ12	Descomplica SP Ermelino Matarazzo (Av. S. Miguel, 5550)	
	EQ15	UBS Jardim Keralux (R. Arlindo Betio, 88)	
Equipamentos a requalificar			
Símbolo	ID	Nome	Prioridade
	EQ16	CDC Areão de Vila Cisper	
	EQ18	CDC São Carlos	



### SISTEMA HIDROVIÁRIO

Infraestrutura necessária para transformar o Rio Tietê em um canal navegável.

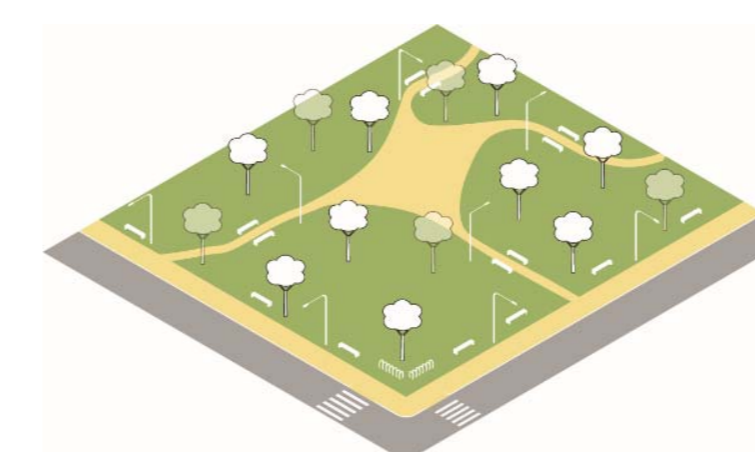
Portos fluviais urbanos			
Símbolo	ID	Nome	Prioridade
	HP03	Porto Fluvial Urbano USP Leste Jd. Keralux	
	HP04	Porto Fluvial Urbano Foz do Jacu Vila Nova Uniao	
Hidrovia			
	HD01	Hidrovia do Tietê	



### EIXOS AMBIENTAIS

Ao longo de rios e córregos, e novos corredores verdes, são áreas destinadas à recuperação e conservação do meio ambiente, conectando fragmentos da paisagem.

Corredores verdes			
Símbolo	ID	Nome	Prioridade
	CA01	Córrego Ponte Rasa	
	CA07	Córrego Mongaguá	
	CA11	Córrego Itaquera Itaqueruna	
	CA14	R. Benedito Brandao – R. Valter R Sampaio	
	CA15	Córrego Boturussu	
	CA16	Via Parque – Córrego Jacu	
	CA30	Córrego Jacuí	
	CA31	Córrego Limoeiro	
	EA04	Av. Jacu-Pêssego	
	EA05	Av. Águia de Haia	
	EA06	Av. Oliveira Freire	

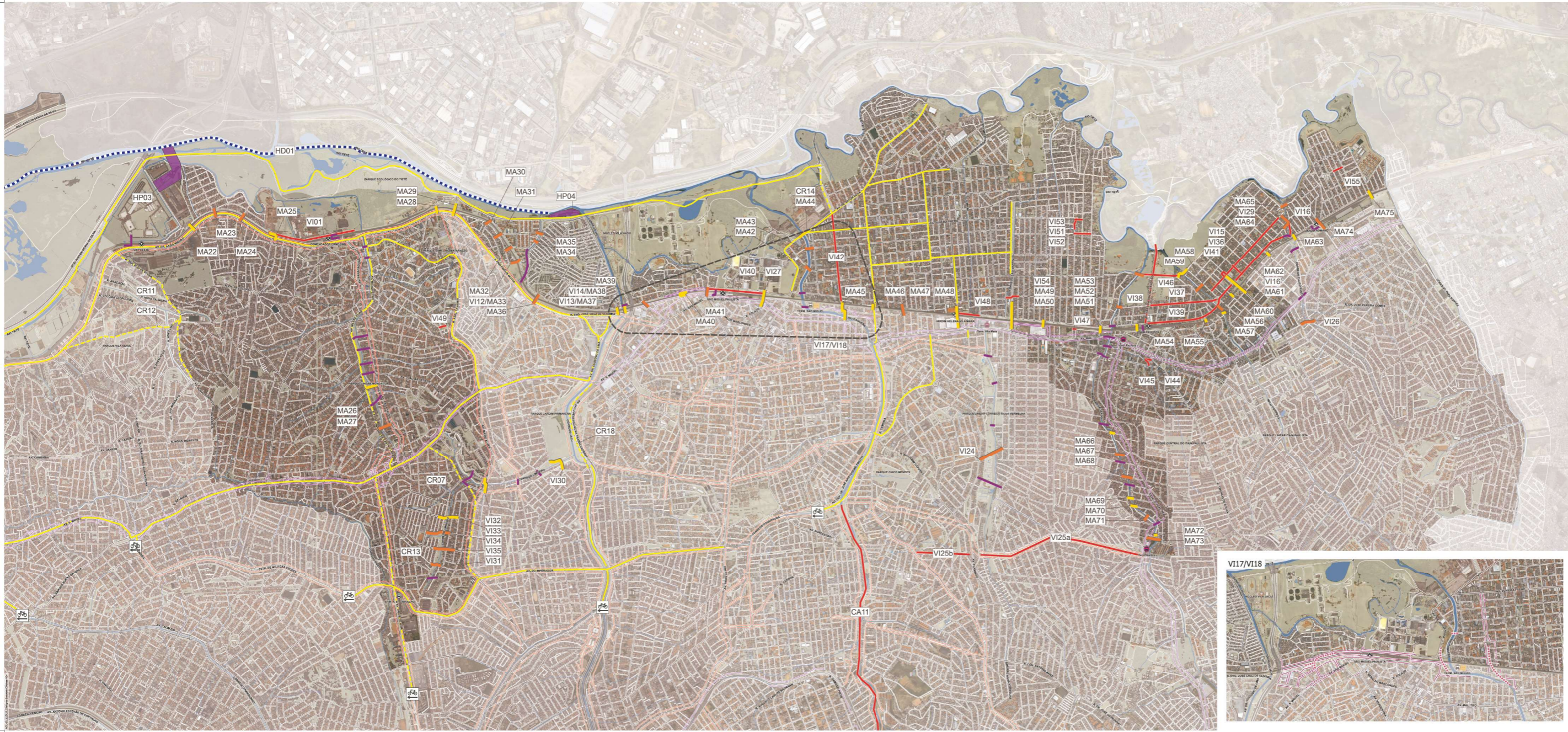


### ÁREAS VERDES

Parques e praças novas ou a serem requalificados. Propostas do PLANPAVEL, elaborado sob coordenação da SVMA, e do PDE de 2014.

Parques e praças novos			
Símbolo	ID	Nome	Prioridade
	AV03	Parque Jardim Primavera	
	AV05	Parque Nascentes do Córrego Ponte Rasa	
	AV07	Praça Av. Eduardo Sabino de Oliveira	
	AV13	Praça R. El Rey	
Parques a requalificar			
Símbolo	ID	Nome	Prioridade
	AV15	Parque Linear Mongaguá	
	AV17	Parque Dom Evaristo Arns	





**Legenda**

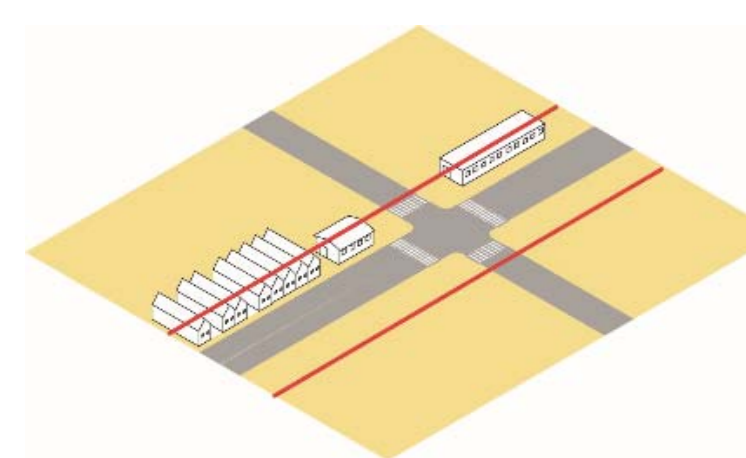
- Transposição nova
- Transposição a requalificar
- Transposição existente
- Infra. cicloviária proposta
- Infra. cicloviária existente
- Conexões propostas
- Lei n. 16.620/14
- Lei n. 16.495/26
- Lei n. 16.541/26
- - - Hidrovia proposta
- Porto Fluvial Urbano
- ⊕ Estação de Metrô
- ⊕ Estação de Trem Metropolitano
- ⊕ Terminal de Ônibus
- ⊕ Estação de Metrô planejada
- ⊕ Terminal de Ônibus planejado
- ⊕ VI17/VI18
- Alinhamento viário
- Obra de arte

0 200 400 m

**CIDADE DE SÃO PAULO**  
GOVERNADOR JERÔNIMO BONAVENTURA  
SECRETARIA DE URBANISMO

Fonte: Mapa Digital do Censo de São Paulo, Pano 010304010.  
Elaborado: Sérgio Siqueira.  
Atualizado: 05/04/2025.

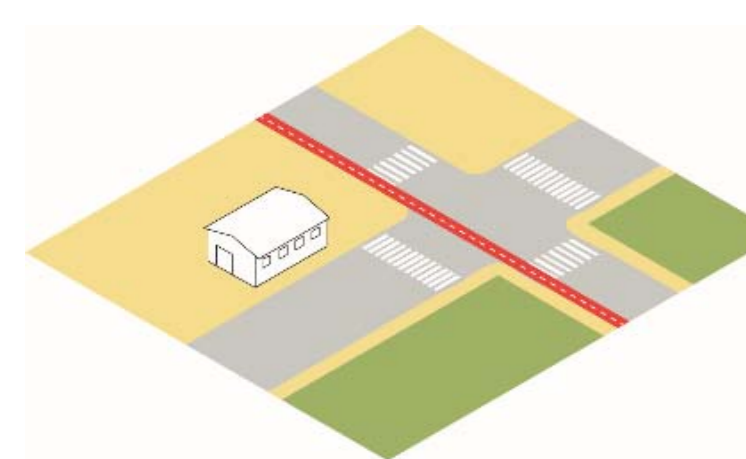




**SISTEMA VIÁRIO**

Abertura e alargamento de ruas e avenidas para melhorar a integração da cidade. Ampliar o número de conexões e melhorar as conexões existentes.

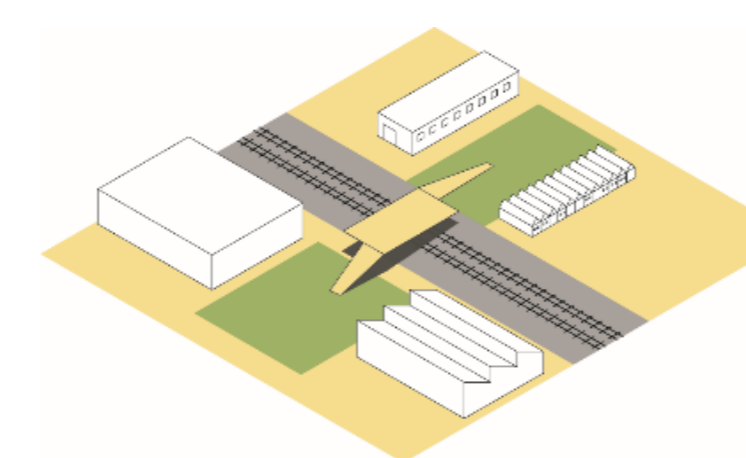
Alinhamento viário proposto			
Símbolo	ID	Nome	Prioridade
—	VI15	Alargamento R. Cachoeira Mangaval	
—	VI16	Alargamento Av. Joao Dias Mainardi	
—	VI16	Alargamento R. Domingos Fernandes Nobre-Jerônimo Maranhão	
—	VI20	Conexão Pau Cardoso Mãe d'água	
—	VI21	Conexão Ardisia - Evocação Sertaneja	
—	VI22	Conexão Chá dos Jesuítas - Santa Etelvina	
—	VI23	Conexão Charrua Orestes - Santa Etelvina	
—	VI24	Conexão José Cesarini - Ipê Roxo	
—	VI25a	Conexão José Augusto Lobo - Av. Nordeste - Av. D. João Nery	
—	VI25b	Conexão José Augusto Lobo - Av. Nordeste - Av. D. João Nery	
—	VI36	Alargamento R. Aramaçã	
—	VI37	Alargamento R. Bernardo Chaves Cabral	
—	VI38	Rod. Airtton Senna – Vd. Carlito Maia	
—	VI39	Rod. Airtton Senna – Vd. Carlito Maia	
—	VI44	Dr. Oscar Egydio Araújo – Prof. Carlos Assis Figueiredo	
—	VI45	Dr. Oscar Egydio Araújo – Monte Camberela	
—	VI46	R. Tite de Lemos – R. Agostinho Alves Marinho	
—	VI47	R. Francisco Tancredi - R. Julio Cerqueira César	
—	VI48	Ligação São Gonçalo do Rio das Pedras – Estrela da Noite	
—	VI51	R. Erva do Sereno – R. Cordilheira do Araripe	
—	VI52	Prolongamento R. São Paulo – R. Cordilheira do Araripe	
—	VI53	R. Erva do Sereno – R. Freguesia de São Romão	
—	VI54	Conexão R. Conceição do Almeida – R. Antônio Dias de Moura	
—	VI55	Ligação R. Curimatá – R. Noemia Mourão	



**PLANO CICLOVIÁRIO**

Ciclovias e ciclofaixas, compondo a infraestrutura de transporte cicloviário.

Infra. cicloviária proposta			
Símbolo	ID	Nome	Prioridade
—	CR07	Av. Augusto Antunes – Av. Manoel dos Santos Braga	

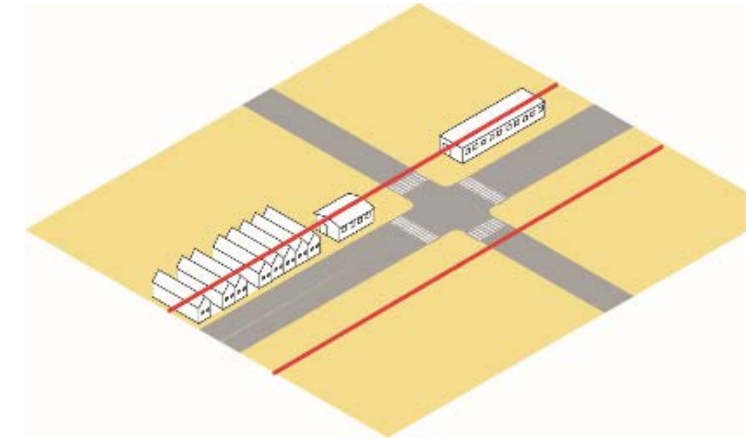


**TRANSPOSIÇÕES**

Pontes, viadutos, pontilhões e passarelas, novas ou a serem reformadas e requalificadas. O projeto será detalhado no momento da implantação.

Transposições a requalificar			
Símbolo	ID	Nome	Prioridade
—	MA48	Est. CPTM Jd. Helena	
—	MA49	Vd. da China	
—	MA50	R. Arvore do Viajante	
—	MA51	Estrada da Biacica – R. Pedro Rosa de Abreu	
—	MA54	Cordão de São Francisco – Rafael Correia da Silva	
—	MA55	Pc. Maué Mirim – R. Raimundo Mendes Figueiredo	
—	MA57	Av. Tarcisio Mendes Lima – R. Antonio Nunes Pinto	
—	MA59	R. Valentim Lopes – R. Agostinho Alves Marinho	
—	MA60	R. Manuel Martins de Melo	
—	MA61	Vd. Carlito Maia	
—	MA62	R. Manuel Duarte Ferro	
—	MA63	Av. Diogo da Costa Tavares – R. Joao Carlos Amat	
—	MA66	R. Guarapiranga	
—	MA69	R. Antonio do Rodovalho – R. Rio Upitanga	
—	MA70	Vital Maciel Parente – Francisco Alvares Correia	
—	MA72	R. Aurora – R. Jorge Assunção	
—	MA75	R. Capachos – R. Guajiru	
Transposições novas			
Símbolo	ID	Nome	Prioridade
—	MA47	R. Dr. Pedro Mikail – R. Júlio Cerqueira Cesar	
—	MA52	R. Serra do Grão Mogol – R. Apiu-Quiribo	
—	MA53	R. Tite de Lemos	
—	MA56	R. Alhandra – Av. Tarcisio Mendes Lima	
—	MA58	R. Coaracy – R. Confluência da Forquilha	
—	MA64	R. Domingos Fernandes Nobre – R. Charqueado	
—	MA65	R. Freguesia das Varges – R. Cochonilha	
—	MA67	R. Domingues Vidigal	
—	MA68	Av. Jose de Moraes Cabral	
—	MA71	R. Rio Araranga – R. Ascenso Gonsalves Gil	
—	MA73	Estrada Dom Joao Nery – R. Areias	
—	MA74	R. Cidade dos Reis – R. Jose Alvares Moreira	
—	VI24	R. Jose Cesarini – R. Ipê Roxo	
—	VI26	Conexão Corr. Tijuco Preto - Ruas Damião de Souza e Carmine Monetti	
—	VI29	R. Geraldo Machado – R. Joao Dias Mainardi	

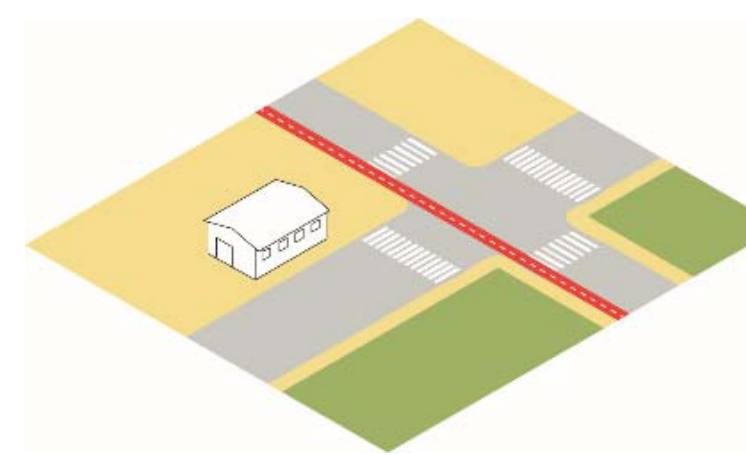




**SISTEMA VIÁRIO**

Abertura e alargamento de ruas e avenidas para melhorar a integração da cidade. Ampliar o número de conexões e melhorar as conexões existentes.

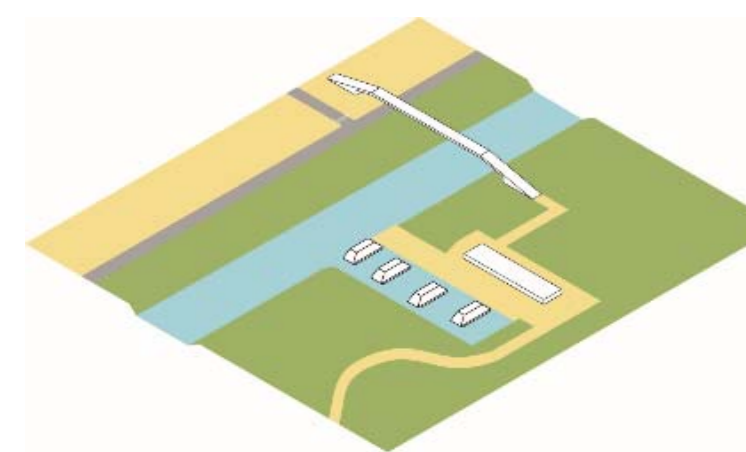
Alinhamento viário proposto			
Símbolo	ID	Nome	Prioridade
	VI01	Ligação Arlindo Bettio até Dom Jaime Echaverria	
	VI17	Viadutos R. Antonio Cortesi e Prof. José Artur Nova - Alargamento Pedroso da Silva (OURVJ - PE São Miguel)	
	VI19	Conexão - Aristodemo Pinotti - Av. Imperador	
	VI40	R. Rafael Zimbardi – Av. Dr. Jose Artur Nova	
	VI41	Rotatória	
	VI42	Alargamento R. Pedroso da Silva	
	VI49	Alargamento e prolongamento Tv. Eduardo Bartay	



**PLANO CICLOVIÁRIO**

Ciclovias e ciclofaixas, compondo a infraestrutura de transporte cicloviário.

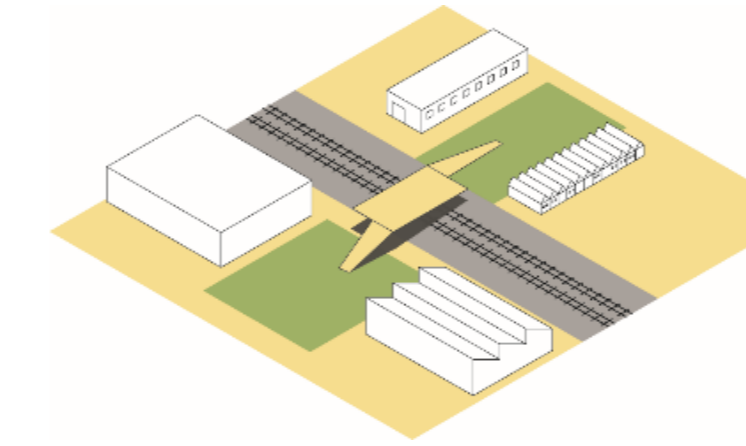
Infra. cicloviária proposta			
Símbolo	ID	Nome	Prioridade
	CR07	Av. Augusto Antunes – Av. Manoel dos Santos Braga	
	CR10	Av. Dr. Salomão Vasconcelos	
	CR11	R. Sen. Elói de Souza – Av. Olavo Egídio de S. Aranha	
	CR12	R. Novo Oriente do Piauí – R. Duas Linhas	
	CR13	Av. Águia de Haia	
	CR18	Av. Jacu-Pêssego	



**SISTEMA HIDROVIÁRIO**

Infraestrutura necessária para transformar o Rio Tietê em um canal navegável.

Portos fluviais urbanos			
Símbolo	ID	Nome	Prioridade
	HP03	Porto Fluvial Urbano USP Leste Jd. Keralux	
	HP04	Porto Fluvial Urbano Foz do Jacu Vila Nova Uniao	
Hidrovia			
	HD01	Hidrovia do Tietê	



**TRANSPOSIÇÕES**

Pontes, viadutos, pontilhões e passarelas, novas ou a serem reformadas e requalificadas. O projeto será detalhado no momento da implantação.

Transposições a requalificar			
Símbolo	ID	Nome	Prioridade
	MA22	R. Arlindo Bétio – R. Cisper	
	MA25	R. Arlindo Bétio – R. Luiz Corro	
	MA26	R. Esmeraldina Nascimento de Souza	
	MA28	R. Japichaua	
	MA29	Av. Santos Dumont	
	MA40	R. Rafael Zimbardi – R. Angelina Lapena Parente	
	MA44	Av. Dr. Jose Artur Nova	
	MA45	R. Pedroso da Silva	
	MA46	R. Santa Rosa de Lima	
	VI13/MA37	Transposição Rua Papiro 60 Buraco do Rato	
	VI14/MA38	Transposição Rua José Leal Fontoura	
	VI27	R. Colaço - Av. Dr. Jose Artur Nova	
	VI30	R. Mimo de Vênus – R. da Ponte	
	VI32	R. Arraial Sta. Helena – R. Manoel S. Braga	
	VI33	R. Clarear – R. Henrique Franco	

Transposições novas			
Símbolo	ID	Nome	Prioridade
	MA23	R. Arlindo Bétio/R. Lucas Goncalves	
	MA24	R. Darci Pereira – R. Jose Luiz de Brito	
	MA27	Cerro de Mateus Simões – Simão Bueno da Silva	
	MA30	R. Um – R. Ventura Branco	
	MA31	R. Um – R. Obrages	
	MA32	R. Um – R. Cacimba	
	MA34	R. Oito – R. Valter R. Sampaio	
	MA35	R. Cinco – R. Grazielle Baldak Gomes	
	MA36	R. Papiro do Egito – R. Serra do Itaqueri	
	MA39	Santana Bernadete – Sgt. Basilio Manuel de Santana	
	MA41	R. Rafael Zimbardi – R. Iacamaciri	
	MA42	R. Maria Francisca de Jesus – R. Muniz Falcão	
	MA43	Eulalia Florisbela de Oliveira – Antônia Viana	
	VI12/MA33	Transposição Papiro do Egito Urutu (Estação União Vila Nova)	
	VI18	Pça Pde Aleixo Monteiro Mafra (OURVJ - PE São Miguel)	
	VI31	R. Triste Saudade – R. Joao Tavares	
	VI34	R. El Rey – R. Alfredo Cunha Martins	
	VI35	R. Lua Cheia – R. Joaquim Ribeiro de Sousa	





**Legenda**

- Área de risco
- Área Aluguel
- Ocupação
- Obra de manutenção
- Conselho Gestor de ZEIS
- Área de atenção: Habitação
- Conjuntos habitacionais: Previsão de transferência de propriedade
- Urbanização: Fase de regularização
- Urbanização: Previsão de contratação de Projeto Executivo
- Urbanização: Fase de Projeto Básico
- Favela
- Lei 16.402/16 - Zonamento
- ZEIS-1
- ZEIS-2
- ZEIS-3
- ZEIS-4
- ZEIS-5
- Estação de Metrô
- Estação de Trem Metropolitano
- Terminal de Ônibus

0 200 500 m

**CIDADE DE SÃO PAULO**  
GOVERNAMENTO MUNICIPAL

**SP Urbanismo**

Fonte: Mapa Digital de Uso do Solo - São Paulo, Plano Diretor Estratégico, Lei 16.402/16, atualizado em 2022. © 2023. Todos os direitos reservados.



PIU Arco Leste – Quadro DI-103 – Habitação - Itaim Paulista

Nome	Tipo	Status	Cons. Gestor de ZEIS	Auxílio aluguel	Prioridade
Jardim Romano	Conjunto Habitacional				
Parque Paulistano – Nitroquímica I	Conjunto Habitacional				
Parque Paulistano – Nitroquímica II	Conjunto Habitacional				
Rio das Pedras I e II	Conjunto Habitacional				
Vila Mara I e II-a	Conjunto Habitacional				
Chácara Três Meninas	Favela	Área de atenção (Sub. São Miguel)			
Favela da Paz	Favela	Área de atenção (Sub. São Miguel)			
Favela Vila Aimore	Favela	Área de atenção (Sub. São Miguel)	SIM		
Jardim Margarida	Favela	Área de atenção (Sub. São Miguel)			
Jardim Pantanal Safira II	Favela	Área de atenção (Sub. São Miguel)			
Comunidade Itajuibe – Área 1	Favela	Área de risco			
Comunidade Itajuibe - Área 2	Favela	Área de risco			
Comunidade Jardim Virginia	Favela	Área de risco			
Jardim Jaragua	Favela	Área de risco			
Jardim Nova Romano	Favela	Área de risco			
Jardim Silva Telles – Reparç.	Favela	Área de risco			
Sítio Alabama	Favela	Área de risco			
União da Ferrovia I	Favela	Área de risco			
Vila Monte Santo	Favela	Área de risco			
Vila Simone – Rep. Quadra 26	Favela	Área de risco			
Árvore do Viajante I	Favela	Em regularização			
Árvore do Viajante II	Favela	Em regularização			
Árvore do Viajante III	Favela	Em regularização			
Ascenso Fernandes	Favela	Em regularização			
Favela Dom Bosco	Favela	Em regularização			
Jardim Jaraguá	Favela	Em regularização			
Jardim São Martinho	Favela	Em regularização			
Praça Machacaris	Favela	Em regularização			
União da Ferrovia I	Favela	Em regularização			
União da Ferrovia II	Favela	Em regularização			
Favela Eldorado	Favela	Projeto Básico			
Favela Jardim Maia II	Favela	Projeto Básico			
Favela Jardim São Martinho	Favela	Projeto Básico			
Favela Jetaiba	Favela	Projeto Básico			
Favela José Martins Lisboa	Favela	Projeto Básico			
Favela Miguel de Bulhões	Favela	Projeto Básico	SIM		
Favela Safira	Favela	Projeto Básico	SIM		
Favela Seabra	Favela	Projeto Básico	SIM		
Jardim Maia I	Favela	Regularizado			
Jardim Romano (parcela)	Favela	Regularizado			
Parque Paulistano	Favela	Regularizado			
Vila Mara I e II-b	Favela	Regularizado			
Vila Mara I e II-c	Favela	Regularizado			
Eldorado	Favela			SIM	
Favela da Paz	Favela			SIM	
Gruta das Princesas	Favela			SIM	
Safira	Favela			SIM	
Seabra	Favela			SIM	
Serra do Grão Mogol	Favela			SIM	
Vanderlei do Prado	Favela			SIM	
Vila Aimore	Favela			SIM	

PIU Arco Leste – Quadro DI-103 – Habitação - Ermelino Matarazzo

Nome	Tipo	Status	Cons. Gestor de ZEIS	Auxílio aluguel	Prioridade
Águia de Haia – Rui Barbosa I	Conjunto Habitacional				
Águia de Haia – Rui Barbosa II	Conjunto Habitacional				
Águia de Haia – Rui Barbosa III	Conjunto Habitacional				
Águia de Haia – Rui Barbosa IV	Conjunto Habitacional				
Águia de Haia – Rui Barbosa V	Conjunto Habitacional				
Garagem	Conjunto Habitacional				
Lapena Ia	Conjunto Habitacional				
Lapena Ib	Conjunto Habitacional				
Lapena Ic	Conjunto Habitacional				
Lapena Id	Conjunto Habitacional				
Lapena IIa	Conjunto Habitacional				
Lapena IIb	Conjunto Habitacional				
São Guido I	Conjunto Habitacional				
São Guido II	Conjunto Habitacional				
São Guido III	Conjunto Habitacional				
Córrego Ponte Rasa 1	Favela	Área de atenção (Sub. Ermelino Matarazzo)			
Córrego Ponte Rasa 2	Favela	Área de atenção (Sub. Ermelino Matarazzo)			
Córrego Ponte Rasa 3	Favela	Área de atenção (Sub. Ermelino Matarazzo)			
Keralux	Favela	Área de atenção (Sub. Ermelino Matarazzo)			
Parque	Favela	Área de atenção (Sub. São Miguel)			
União de Vila Nova	Favela	Área de atenção (Sub. São Miguel)			
Jardim Lapenna e Jardim Nair	Favela	Área de atenção (Sub. São Miguel/SMUL)			
Ac. R. Chapada	Favela	Área de risco	SIM		
Ac. R. Renato de Stefano	Favela	Área de risco			
Burgo Paulista	Favela	Área de risco			
Cj. Hab. São Miguel Paulista	Favela	Área de risco			
Jardim Matarazzo	Favela	Área de risco			
Jardim Metropolitano	Favela	Área de risco			
Jardim Vila Cisper 2	Favela	Área de risco			
Limoeiro	Favela	Área de risco			
Vila Silvia	Favela	Área de risco			
Vila Silvia – Quadra 79 – Lote 1-59	Favela	Área de risco			
Jardim Cotinha I	Favela	Em regularização			
Jardim Cotinha II	Favela	Em regularização			
Jardim Cotinha III	Favela	Em regularização		SIM	
Jardim Cotinha IV	Favela	Em regularização			
Jardim São Carlos	Favela	Em regularização			
João Canuto Ia	Favela	Em regularização			
João Canuto Ib	Favela	Em regularização			
João Canuto IIa	Favela	Em regularização			
João Canuto IIb	Favela	Em regularização			
Teólogo John Wesley	Favela	Em regularização			
Vila Cisper Anisio de Abreu	Favela	Em regularização			
Vila Dania Mungo Park	Favela	Em regularização			
Balapapesp I	Favela	Em regularização			
Balapapesp II	Favela	Regularizado			
Dario Costa Mattos	Favela	Regularizado			
Figueira da Polinésia I	Favela	Regularizado	SIM		
Figueira da Polinésia II	Favela	Regularizado	SIM		
Figueira da Polinésia III	Favela	Regularizado	SIM		
Jardim Nova Tereza	Favela	Regularizado			
Paulina Augustin I	Favela	Regularizado			
Paulina Augustin II	Favela	Regularizado			
Agreste de Itabaiana	Favela			SIM	
Dona Lola	Favela			SIM	
Jardim Keralux – Gleba 3	Loteamento	Área de risco			
Jardim Keralux – Gleba 1	Loteamento				
Jardim Keralux – Gleba 2	Loteamento				
Jardim Keralux – Gleba 4	Loteamento				
R. Felipe José de Figueiredo, 572	Ocupação	Área de atenção (SMDHC)			




# QUADRO DE SUGESTÕES



## ASSISTÊNCIA E DESENVOLVIMENTO SOCIAL

Ampliação da oferta e integração dos serviços de assistência social	
Atendimento para população em situação de rua	




## CULTURA

Ampliação, diversificação e qualificação de equipamentos e eventos de cultura	
Valorização da história local	



## DESENVOLVIMENTO ECONÔMICO E TRABALHO

Ampliação da oferta e integração dos serviços de qualificação profissional	
Geração de empregos, fomento à atividade econômica, ao comércio e aos serviços	



## DIREITOS HUMANOS E CIDADANIA

Ampliação da oferta e integração dos serviços para a criança e o adolescente	
Ampliação da oferta e integração dos serviços para o idoso	
Ampliação da oferta e integração dos serviços para a população LGBTIA+	
Atendimento para população migrante em situação de vulnerabilidade	



## EDUCAÇÃO

Ampliação da oferta e integração dos serviços de educação	
Novos CEUs, ampliação da oferta e integração dos serviços oferecidos nos CEUs existentes	



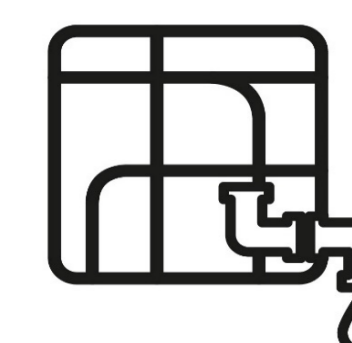
## ESPORTE E LAZER

Ampliação, diversificação e qualificação de equipamentos e atividades de lazer, atividade física e prática esportiva	
--	--



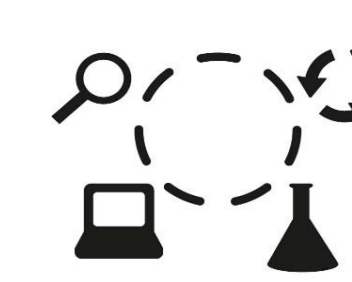
## HABITAÇÃO

Atendimento para a população em situação de precariedade habitacional	
---	--



## INFRAESTRUTURA URBANA

Implantação de infraestrutura de saneamento básico	
Manutenção da infraestrutura de macrodrenagem	



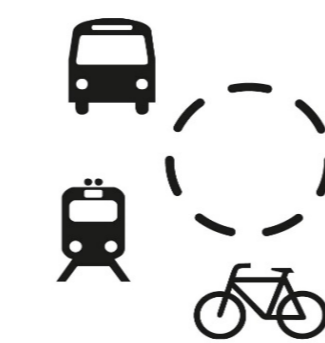
## INOVAÇÃO E TECNOLOGIA

Ampliação, diversificação e qualificação das praças de atendimento	
Ampliação do programa Wi-Fi Livre	



## CONCESSÕES

Ampliação da oferta dos serviços de coleta de lixo	
Ampliação da oferta dos serviços de iluminação pública	



## MOBILIDADE E TRÂNSITO

Desenvolvimento e implantação de projeto de alinhamento viário	
Ampliação, diversificação e qualificação da rede de transporte público municipal	
Ampliação, diversificação e qualificação da rede de transporte público sobre trilhos	
Melhoria dos pontos de ônibus	
Ampliação e qualificação da infraestrutura de transporte cicloviário	
Ampliação e qualificação da sinalização urbana	
Ampliação e qualificação da infraestrutura de transposição e travessia para pedestres e veículos não motorizados	



## SAÚDE

Ampliação, diversificação e qualificação de hospitais veterinários públicos	
Ampliação, diversificação e qualificação de unidades de saúde (geral)	
Ampliação, diversificação e qualificação de hospitais públicos	
Ampliação, diversificação e qualificação de unidades de saúde voltadas ao atendimento de urgências e emergências	
Ampliação, diversificação e qualificação de unidades de saúde voltadas ao atendimento básico	
Ampliação, diversificação e qualificação de unidades de saúde voltadas ao atendimento especializado	
Ampliação, diversificação e qualificação de unidades de saúde voltadas ao atendimento psicológico e psiquiátrico	
Ampliação, diversificação e qualificação de unidades de saúde voltadas ao atendimento a drogadictos	




## SEGURANÇA URBANA

Ampliação e integração dos serviços de segurança pública	
--	--



## SUBPREFEITURAS

Ampliação, diversificação e qualificação de ecopontos	
Ampliação e integração dos serviços de limpeza e zeladoria urbana	



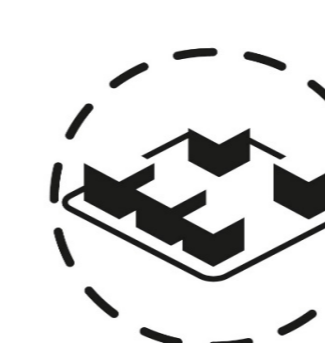
## URBANISMO E LICENCIAMENTO

Incentivo ou imposição de uso e ocupação de imóveis urbanos vazios, subutilizados ou não utilizados	
---	--



## VERDE E MEIO AMBIENTE

Ampliação, diversificação e qualificação de áreas verdes	
Expansão e implantação de programas de educação ambiental	



## PROJETO INTEGRADO

Desenvolvimento e implantação de projeto de requalificação de áreas livres (como vias públicas e cursos d'água)	
Ampliação, diversificação e qualificação de mecanismos de drenagem	
Ampliação, diversificação e qualificação de centros comunitários	

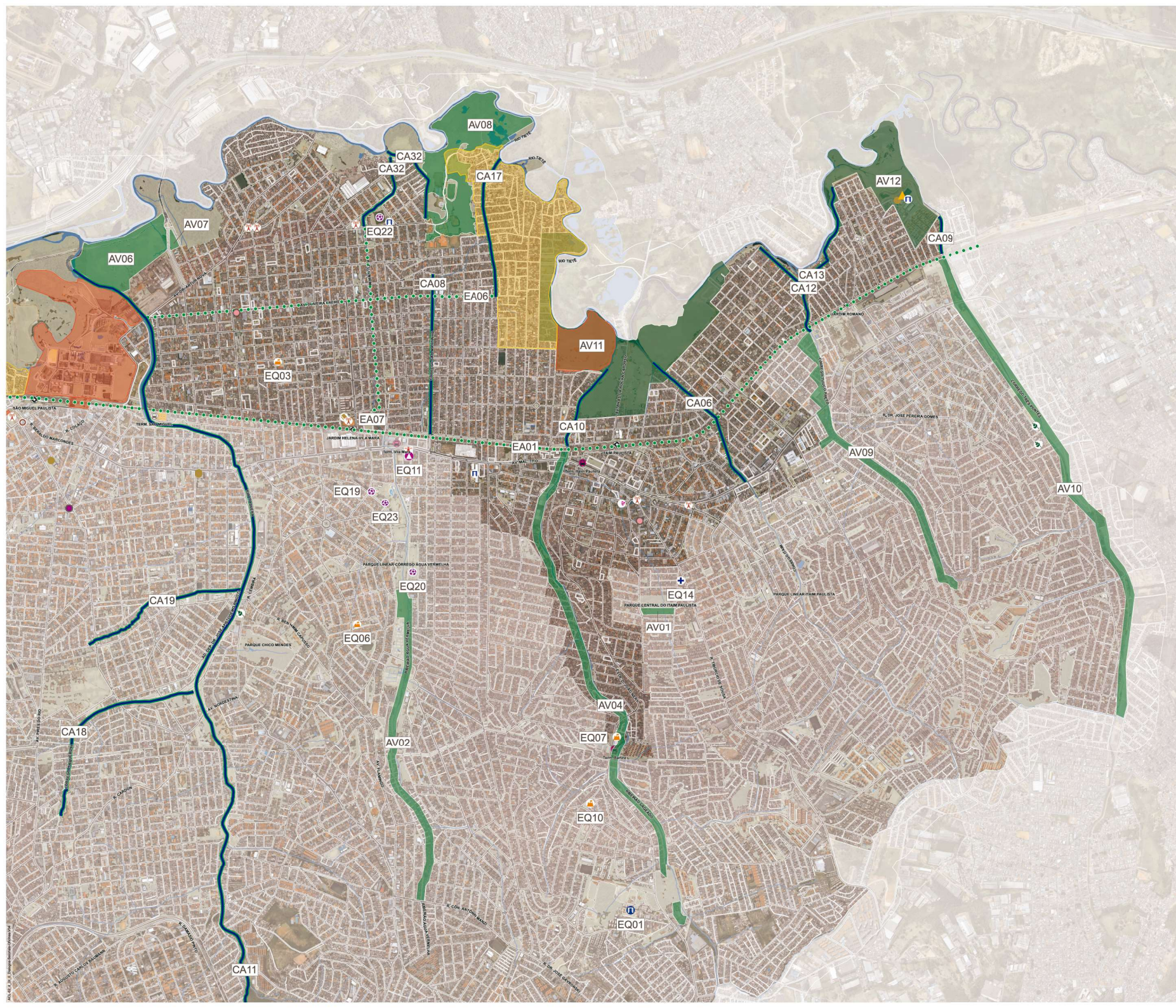
FALTOU ALGO? NOS CONTE PREENCHENDO O FORMULÁRIO.

**PIU Arco Leste**

Oficina Subprefeitura de Itaim Paulista

18/08/2023





**Legenda**

<b>Equipamentos existentes</b>	<b>Equipamentos planejados</b>
○ Agência ADESAMPA	🏠 CEU planejado
🏠 Casa de Agricultura Ecológica	🎓 SME – Educação planejado
👥 Teia Espaço de Trabalho Colaborativo	🏠 SMIT – Descomplica planejado
🏠 Teia + ADESAMPA	🏠 SMS – Saúde planejado
🏠 CEU	🚰 Curso d'água a requalificar
🎓 FUNDATEC – Curso Livre	🚰 Hidrovia proposta
🎓 FUNDATEC – OSCIP	🌿 Corredor verde proposto
📖 Biblioteca	🏠 Perímetro de Urbanismo Social
🎓 Centro cultural	🏠 Área de abrigação: Patrimônio histórico e arqueológico
🍴 Banco de Alimentos	🏠 Porto Fluvial Urbano proposto
🏠 CATE - Centro de Apoio ao Trabalho e Empreendedorismo	🌿 Área verde proposta PLANPAVEL
🏠 Horta Urbana	🏠 Parque proposto PDE 2014
🏠 Centro de Referência para a Comunidade LICITT	🏠 Parque a requalificar PLANPAVEL
🏠 Conselho Tutelar	🚰 Estação de Metrô
🏠 CRAL Imigração-Trabalho	🚰 Estação de Trem Metropolitano
🏠 Descomplica	🚰 Terminal de Ônibus
🏠 FabLab	🚰 Estação de Metrô Planejada
🏠 Wi-Fi Livre	🚰 Terminal de Ônibus Planejado
<b>Equipamentos a requalificar</b>	
🏠 Centro esportivo a requalificar	

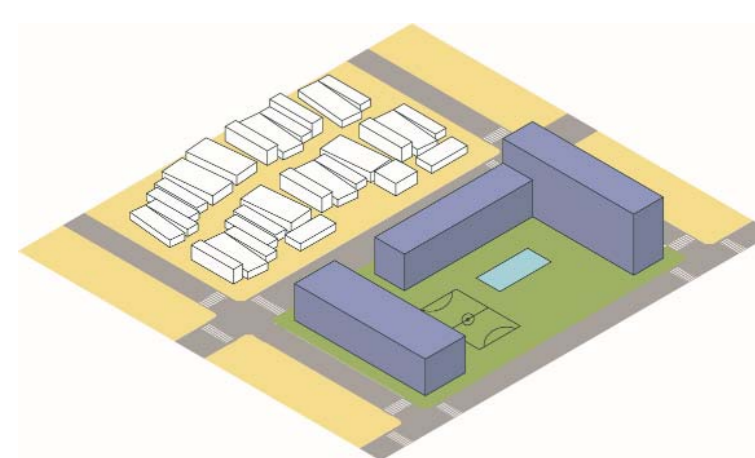
0 250 500 m

Fonte: Mapa Digital da Cidade de São Paulo, Portal GEOSAMPA, Imagens Google Street.  
Elaboração: São Paulo Urbanismo, 2014.  
Este documento é propriedade da São Paulo Urbanismo e não pode ser reproduzido ou utilizado sem a autorização expressa da São Paulo Urbanismo.

**CIDADE DE SÃO PAULO**  
DESENVOLVIMENTO URBANO

**SPUrbanismo**

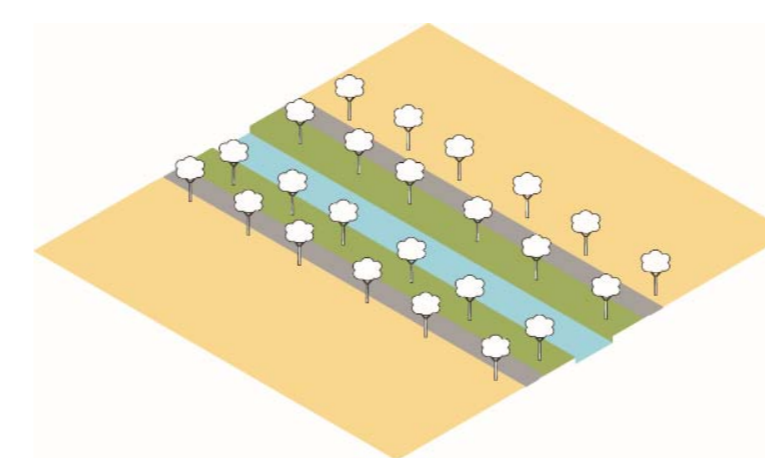




### EQUIPAMENTOS URBANOS COMUNITÁRIOS

Escolas, pontos de atendimento Descomplica, postos de saúde e centros esportivos novos ou a requalificar, de acordo com o planejamento das secretarias responsáveis.

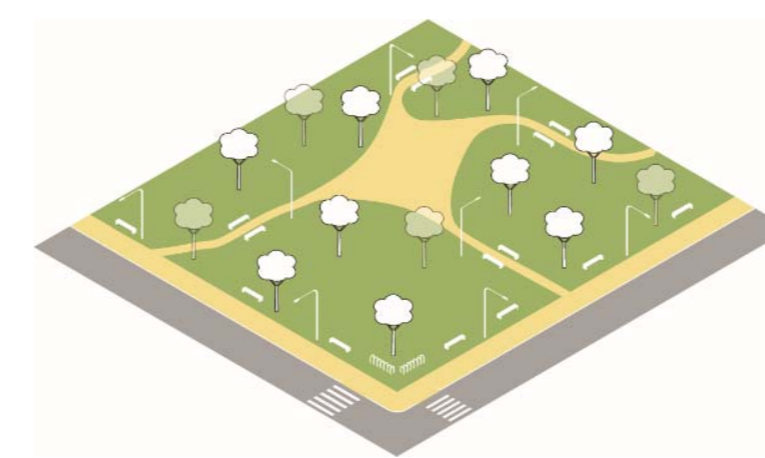
Equipamentos novos			
Símbolo	ID	Nome	Prioridade
	EQ01	CEU Parque das Flores (R.Cap.Enéas dos Santos Pinto s/n)	
	EQ03	CEI e EMEI (R. Muniz Falcão X Dr.Francisco Tancredi)	
	EQ06	EMEI (R. Jorge Jones)	
	EQ07	EMEI (Estrada D. João Neri, 2274)	
	EQ10	EMEI (Jardim Nazaré)	
	EQ11	Descomplica SP Itaim Paulista (Av. Mal. Tito, 3012)	
	EQ14	UBS Atualpa (R.Antônio João de Medeiros)	
Equipamentos a requalificar			
Símbolo	ID	Nome	Prioridade
	EQ19	CE Vila Curuçá	
	EQ20	CDC Arlindo Miragaia	
	EQ22	CDC Jardim Helena	
	EQ23	CDC Josá Amâncio Fernandes	



### EIXOS AMBIENTAIS

Ao longo de rios e córregos, e novos corredores verdes, são áreas destinadas à recuperação e conservação do meio ambiente, conectando fragmentos da paisagem.

Corredores verdes			
Símbolo	ID	Nome	Prioridade
	CA06	Córrego Itaim	
	CA08	Córrego São Martinho	
	CA09	Córrego Três Pontes	
	CA10	Ribeirão Lageado	
	CA11	Rio Itaquera	
	CA12	Rio Tietê – Córrego Tijuco Preto	
	CA13	Rio Tietê – Rua Manajos	
	CA17	Rua Cachoeira Itaguassava	
	CA18	Córrego Itaqueruna	
	CA19	Córrego do Una	
	CA32	Favela da Paz	
	EA07	Rua Alfarrábios	

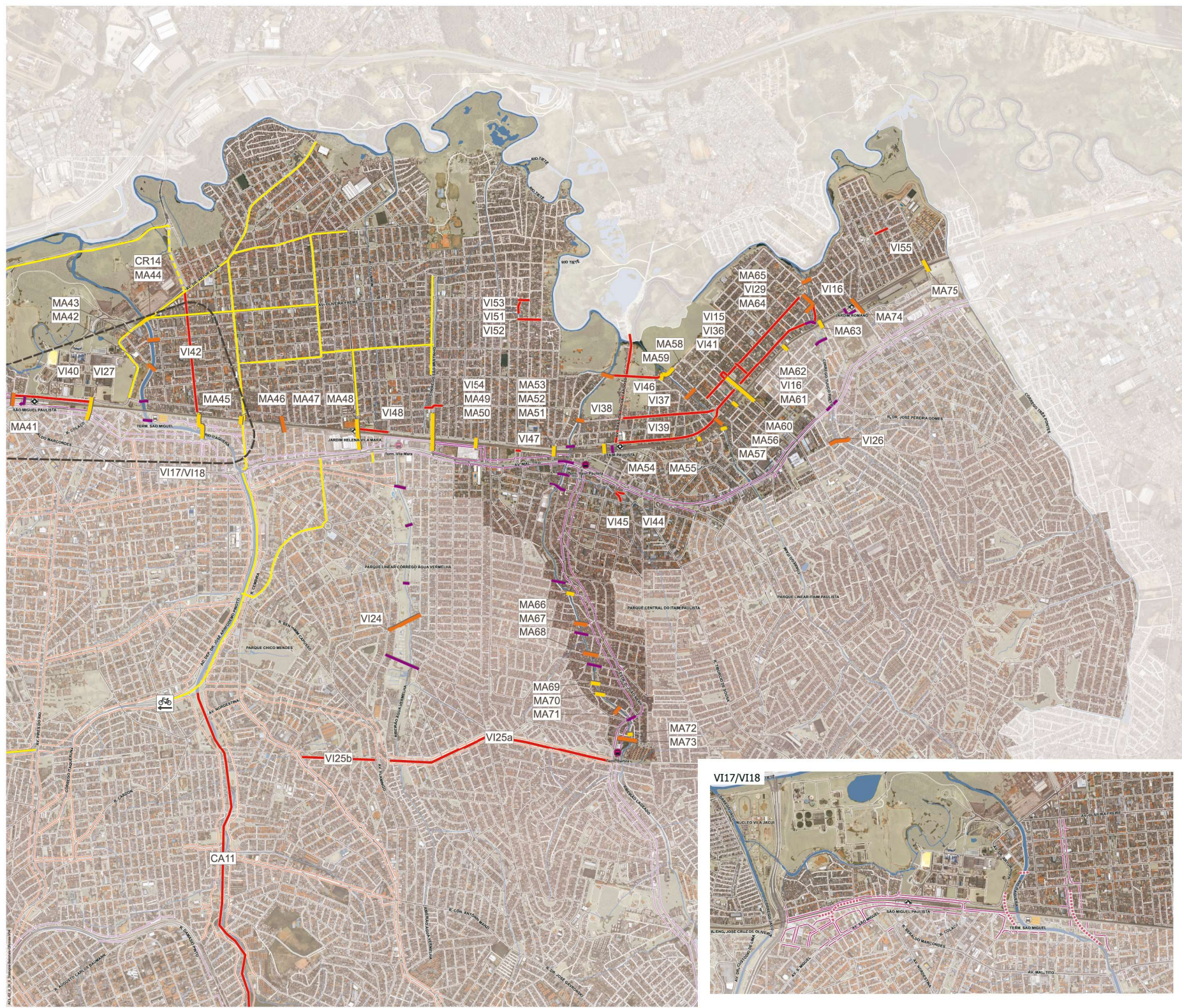


### ÁREAS VERDES

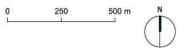
Parques e praças novas ou a serem requalificados. Propostas do PLANPAVEL, elaborado sob coordenação da SVMA, e do PDE de 2014.

Parques e praças novos			
Símbolo	ID	Nome	Prioridade
	AV01	Parque Central do Itaim Paulista	
	AV02	Parque Córrego Agua Vermelha	
	AV04	Parque Lajeado	
	AV06	Parque CONSP-MP-01	
	AV08	Parque do DAEE	
	AV09	Parque Tijuco Preto	
	AV10	Parque Três Pontes	
	AV11	Parque Várzea do Tietê – Itaim Biacica	
	AV12	Parque Várzea do Tietê – Jardim Romano	

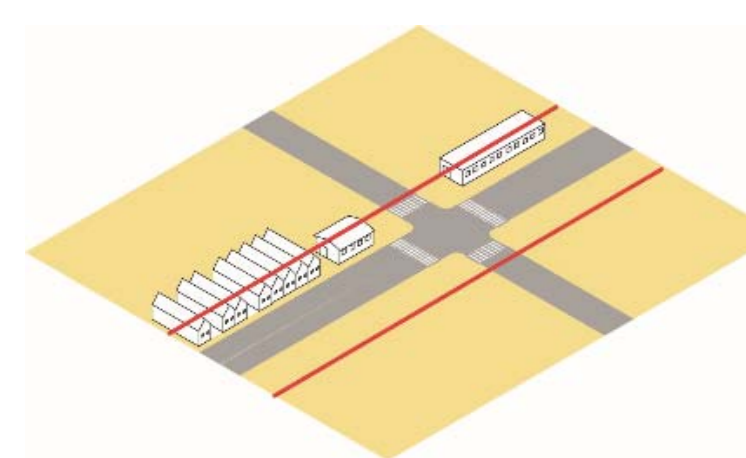




- Legenda**
- Transposição nova
  - Transposição a requalificar
  - Transposição existente
  - Infra. cicloviária proposta
  - Infra. cicloviária existente
  - Conexões ciclorotas
  - Conexões propostas
  - Lei n. 16.020/14
  - Lei n. 16.495/16
  - Lei n. 16.541/16
  - Hidrovia proposta
  - Porto Fluvial Urbano
  - Estação de Metrô
  - Estação de Trem Metropolitano
  - Terminal de Ônibus
  - Estação de Metrô planejada
  - Terminal de Ônibus planejado
  - VI17/VI18
  - Alinhamento viário
  - Obra de arte

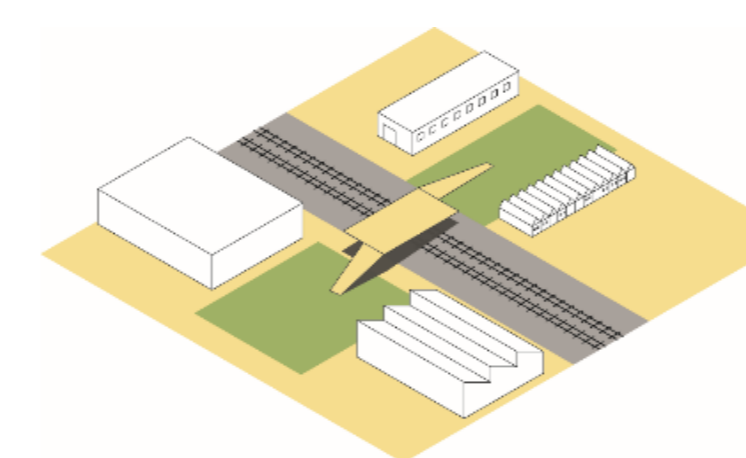






**SISTEMA VIÁRIO**

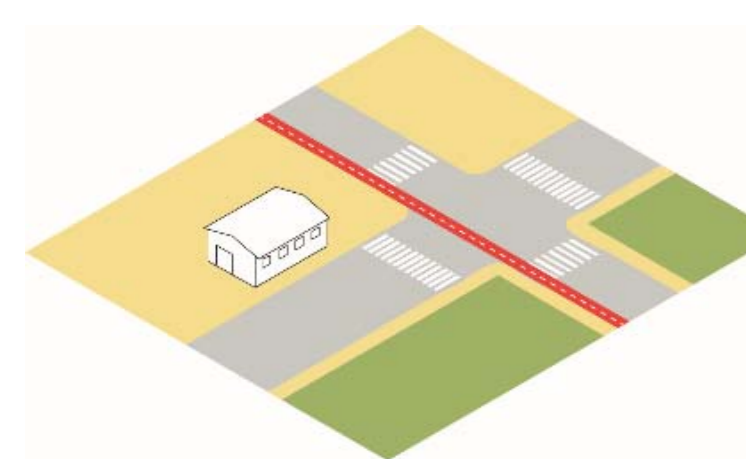
Abertura e alargamento de ruas e avenidas para melhorar a integração da cidade. Ampliar o número de conexões e melhorar as conexões existentes.



**TRANSPOSIÇÕES**

Pontes, viadutos, pontilhões e passarelas, novas ou a serem reformadas e requalificadas. O projeto será detalhado no momento da implantação.

Alinhamento viário proposto			
Símbolo	ID	Nome	Prioridade
—	VI15	Alargamento R. Cachoeira Mangaval	
—	VI16	Alargamento Av. Joao Dias Mainardi	
—	VI16	Alargamento R. Domingos Fernandes Nobre-Jerônimo Maranhão	
—	VI20	Conexão Pau Cardoso Mãe d'água	
—	VI21	Conexão Ardisia - Evocação Sertaneja	
—	VI22	Conexão Chá dos Jesuítas - Santa Etelvina	
—	VI23	Conexão Charrua Orestes - Santa Etelvina	
—	VI24	Conexão José Cesarini - Ipê Roxo	
—	VI25a	Conexão José Augusto Lobo - Av. Nordeste - Av. D. João Nery	
—	VI25b	Conexão José Augusto Lobo - Av. Nordeste - Av. D. João Nery	
—	VI36	Alargamento R. Aramaçã	
—	VI37	Alargamento R. Bernardo Chaves Cabral	
—	VI38	Rod. Airtton Senna – Vd. Carlito Maia	
—	VI39	Rod. Airtton Senna – Vd. Carlito Maia	
—	VI44	Dr. Oscar Egydio Araújo – Prof. Carlos Assis Figueiredo	
—	VI45	Dr. Oscar Egydio Araújo – Monte Camberela	
—	VI46	R. Tite de Lemos – R. Agostinho Alves Marinho	
—	VI47	R. Francisco Tancredi - R. Julio Cerqueira César	
—	VI48	Ligação São Gonçalo do Rio das Pedras – Estrela da Noite	
—	VI51	R. Erva do Sereno – R. Cordilheira do Araripe	
—	VI52	Prolongamento R. São Paulo – R. Cordilheira do Araripe	
—	VI53	R. Erva do Sereno – R. Freguesia de São Romão	
—	VI54	Conexão R. Conceição do Almeida – R. Antônio Dias de Moura	
—	VI55	Ligação R. Curimatá – R. Noemia Mourão	



**PLANO CICLOVIÁRIO**

Ciclovias e ciclofaixas, compondo a infraestrutura de transporte cicloviário.

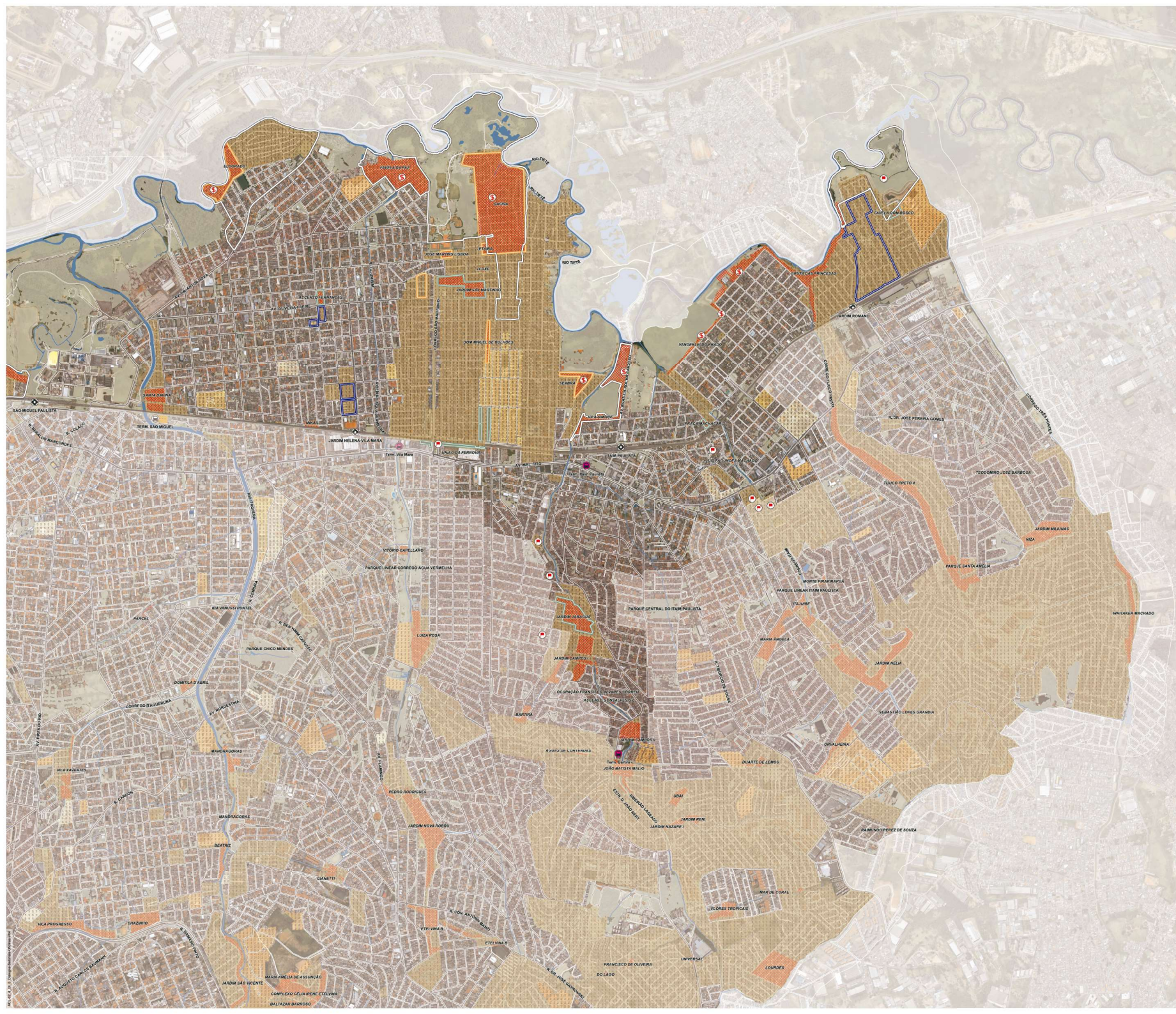
Infra. cicloviária proposta			
Símbolo	ID	Nome	Prioridade
—	CR07	Av. Augusto Antunes – Av. Manoel dos Santos Braga	

Transposições a requalificar			
Símbolo	ID	Nome	Prioridade
—	MA48	Est. CPTM Jd. Helena	
—	MA49	Vd. da China	
—	MA50	R. Arvore do Viajante	
—	MA51	Estrada da Biacica – R. Pedro Rosa de Abreu	
—	MA54	Cordão de São Francisco – Rafael Correia da Silva	
—	MA55	Pc. Maué Mirim – R. Raimundo Mendes Figueiredo	
—	MA57	Av. Tarcisio Mendes Lima – R. Antonio Nunes Pinto	
—	MA59	R. Valentim Lopes – R. Agostinho Alves Marinho	
—	MA60	R. Manuel Martins de Melo	
—	MA61	Vd. Carlito Maia	
—	MA62	R. Manuel Duarte Ferro	
—	MA63	Av. Diogo da Costa Tavares – R. Joao Carlos Amat	
—	MA66	R. Guarapiranga	
—	MA69	R. Antonio do Rodovalho – R. Rio Upitanga	
—	MA70	Vital Maciel Parente – Francisco Alvares Correia	
—	MA72	R. Aurora – R. Jorge Assunção	
—	MA75	R. Capachos – R. Guajiru	

Transposições novas			
Símbolo	ID	Nome	Prioridade
—	MA47	R. Dr. Pedro Mikail – R. Júlio Cerqueira Cesar	
—	MA52	R. Serra do Grão Mogol – R. Apiu-Quiribo	
—	MA53	R. Tite de Lemos	
—	MA56	R. Alhandra – Av. Tarcisio Mendes Lima	
—	MA58	R. Coaracy – R. Confluência da Forquilha	
—	MA64	R. Domingos Fernandes Nobre – R. Charqueado	
—	MA65	R. Freguesia das Varges – R. Cochonilha	
—	MA67	R. Domingues Vidigal	
—	MA68	Av. Jose de Moraes Cabral	
—	MA71	R. Rio Araranga – R. Ascenso Gonsalves Gil	
—	MA73	Estrada Dom Joao Nery – R. Areias	
—	MA74	R. Cidade dos Reis – R. Jose Alvares Moreira	
—	VI24	R. Jose Cesarini – R. Ipê Roxo	
—	VI26	Conexão Corr. Tijuco Preto - Ruas Damião de Souza e Carmine Monetti	
—	VI29	R. Geraldo Machado – R. Joao Dias Mainardi	





**Legenda**

- Área de risco
- Auxílio aluguel
- Ocupação
- Obra de manutenção
- Conselho gestor de ZEIS
- Área de atenção: Habitação
- Conjuntos habitacionais: Previsão de transferência de propriedade
- Urbanização: Fase de regularização
- Urbanização: Previsão de contratação de Projeto Executivo
- Urbanização: Fase de Projeto Básico
- Favela
- Lei 16.402/16 – Zoneamento
- ZEIS-1
- ZEIS-2
- ZEIS-3
- ZEIS-4
- ZEIS-5
- Estação de Metrô
- Estação de Trem Metropolitano
- Terminal de Ônibus

0 250 500 m

Fonte: Mapa Digital da Cidade de São Paulo, Portal GEOSAMPA, Imagens Google Street.  
Elaborado: São Paulo Urbanismo, 2015.  
Este documento é propriedade da Prefeitura Municipal de São Paulo e não pode ser reproduzido sem a autorização da Prefeitura Municipal de São Paulo.



PIU Arco Leste – Quadro DI-103 – Habitação - Itaim Paulista


Nome	Tipo	Status	Cons. Gestor de ZEIS	Auxílio aluguel	Prioridade
Jardim Romano	Conjunto Habitacional				
Parque Paulistano – Nitroquímica I	Conjunto Habitacional				
Parque Paulistano – Nitroquímica II	Conjunto Habitacional				
Rio das Pedras I e II	Conjunto Habitacional				
Vila Mara I e II-a	Conjunto Habitacional				
Chácara Três Meninas	Favela	Área de atenção (Sub. São Miguel)			
Favela da Paz	Favela	Área de atenção (Sub. São Miguel)			
Favela Vila Aimore	Favela	Área de atenção (Sub. São Miguel)	SIM		
Jardim Margarida	Favela	Área de atenção (Sub. São Miguel)			
Jardim Pantanal Safira II	Favela	Área de atenção (Sub. São Miguel)			
Comunidade Itajuibe – Área 1	Favela	Área de risco			
Comunidade Itajuibe - Área 2	Favela	Área de risco			
Comunidade Jardim Virginia	Favela	Área de risco			
Jardim Jaragua	Favela	Área de risco			
Jardim Nova Romano	Favela	Área de risco			
Jardim Silva Telles – Reparç.	Favela	Área de risco			
Sítio Alabama	Favela	Área de risco			
União da Ferrovia I	Favela	Área de risco			
Vila Monte Santo	Favela	Área de risco			
Vila Simone – Rep. Quadra 26	Favela	Área de risco			
Árvore do Viajante I	Favela	Em regularização			
Árvore do Viajante II	Favela	Em regularização			
Árvore do Viajante III	Favela	Em regularização			
Ascenso Fernandes	Favela	Em regularização			
Favela Dom Bosco	Favela	Em regularização			
Jardim Jaraguá	Favela	Em regularização			
Jardim São Martinho	Favela	Em regularização			
Praça Machacaris	Favela	Em regularização			
União da Ferrovia I	Favela	Em regularização			
União da Ferrovia II	Favela	Em regularização			
Favela Eldorado	Favela	Projeto Básico			
Favela Jardim Maia II	Favela	Projeto Básico			
Favela Jardim São Martinho	Favela	Projeto Básico			
Favela Jetaiba	Favela	Projeto Básico			
Favela José Martins Lisboa	Favela	Projeto Básico			
Favela Miguel de Bulhões	Favela	Projeto Básico	SIM		
Favela Safira	Favela	Projeto Básico	SIM		
Favela Seabra	Favela	Projeto Básico	SIM		
Jardim Maia I	Favela	Regularizado			
Jardim Romano (parcela)	Favela	Regularizado			
Parque Paulistano	Favela	Regularizado			
Vila Mara I e II-b	Favela	Regularizado			
Vila Mara I e II-c	Favela	Regularizado			
Eldorado	Favela			SIM	
Favela da Paz	Favela			SIM	
Gruta das Princesas	Favela			SIM	
Safira	Favela			SIM	
Seabra	Favela			SIM	
Serra do Grão Mogol	Favela			SIM	
Vanderlei do Prado	Favela			SIM	
Vila Aimore	Favela			SIM	

# QUADRO DE SUGESTÕES



## ASSISTÊNCIA E DESENVOLVIMENTO SOCIAL

Ampliação da oferta e integração dos serviços de assistência social	
Atendimento para população em situação de rua	




## CULTURA

Ampliação, diversificação e qualificação de equipamentos e eventos de cultura	
Valorização da história local	



## DESENVOLVIMENTO ECONÔMICO E TRABALHO

Ampliação da oferta e integração dos serviços de qualificação profissional	
Geração de empregos, fomento à atividade econômica, ao comércio e aos serviços	



## DIREITOS HUMANOS E CIDADANIA

Ampliação da oferta e integração dos serviços para a criança e o adolescente	
Ampliação da oferta e integração dos serviços para o idoso	
Ampliação da oferta e integração dos serviços para a população LGBTQIA+	
Atendimento para população migrante em situação de vulnerabilidade	



## EDUCAÇÃO

Ampliação da oferta e integração dos serviços de educação	
Novos CEUs, ampliação da oferta e integração dos serviços oferecidos nos CEUs existentes	



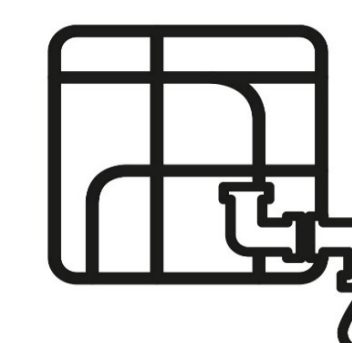
## ESPORTE E LAZER

Ampliação, diversificação e qualificação de equipamentos e atividades de lazer, atividade física e prática esportiva	
--	--



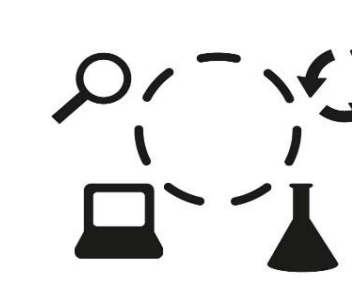
## HABITAÇÃO

Atendimento para a população em situação de precariedade habitacional	
---	--



## INFRAESTRUTURA URBANA

Implantação de infraestrutura de saneamento básico	
Manutenção da infraestrutura de macrodrenagem	



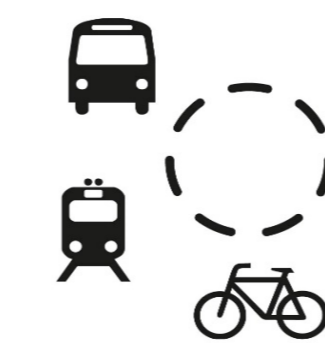
## INOVAÇÃO E TECNOLOGIA

Ampliação, diversificação e qualificação das praças de atendimento	
Ampliação do programa Wi-Fi Livre	



## CONCESSÕES

Ampliação da oferta dos serviços de coleta de lixo	
Ampliação da oferta dos serviços de iluminação pública	



## MOBILIDADE E TRÂNSITO

Desenvolvimento e implantação de projeto de alinhamento viário	
Ampliação, diversificação e qualificação da rede de transporte público municipal	
Ampliação, diversificação e qualificação da rede de transporte público sobre trilhos	
Melhoria dos pontos de ônibus	
Ampliação e qualificação da infraestrutura de transporte cicloviário	
Ampliação e qualificação da sinalização urbana	
Ampliação e qualificação da infraestrutura de transposição e travessia para pedestres e veículos não motorizados	



## SAÚDE

Ampliação, diversificação e qualificação de hospitais veterinários públicos	
Ampliação, diversificação e qualificação de unidades de saúde (geral)	
Ampliação, diversificação e qualificação de hospitais públicos	
Ampliação, diversificação e qualificação de unidades de saúde voltadas ao atendimento de urgências e emergências	
Ampliação, diversificação e qualificação de unidades de saúde voltadas ao atendimento básico	
Ampliação, diversificação e qualificação de unidades de saúde voltadas ao atendimento especializado	
Ampliação, diversificação e qualificação de unidades de saúde voltadas ao atendimento psicológico e psiquiátrico	
Ampliação, diversificação e qualificação de unidades de saúde voltadas ao atendimento a drogadictos	




## SEGURANÇA URBANA

Ampliação e integração dos serviços de segurança pública	
--	--



## SUBPREFEITURAS

Ampliação, diversificação e qualificação de ecopontos	
Ampliação e integração dos serviços de limpeza e zeladoria urbana	



## URBANISMO E LICENCIAMENTO

Incentivo ou imposição de uso e ocupação de imóveis urbanos vazios, subutilizados ou não utilizados	
---	--



## VERDE E MEIO AMBIENTE

Ampliação, diversificação e qualificação de áreas verdes	
Expansão e implantação de programas de educação ambiental	



## PROJETO INTEGRADO

Desenvolvimento e implantação de projeto de requalificação de áreas livres (como vias públicas e cursos d'água)	
Ampliação, diversificação e qualificação de mecanismos de drenagem	
Ampliação, diversificação e qualificação de centros comunitários	

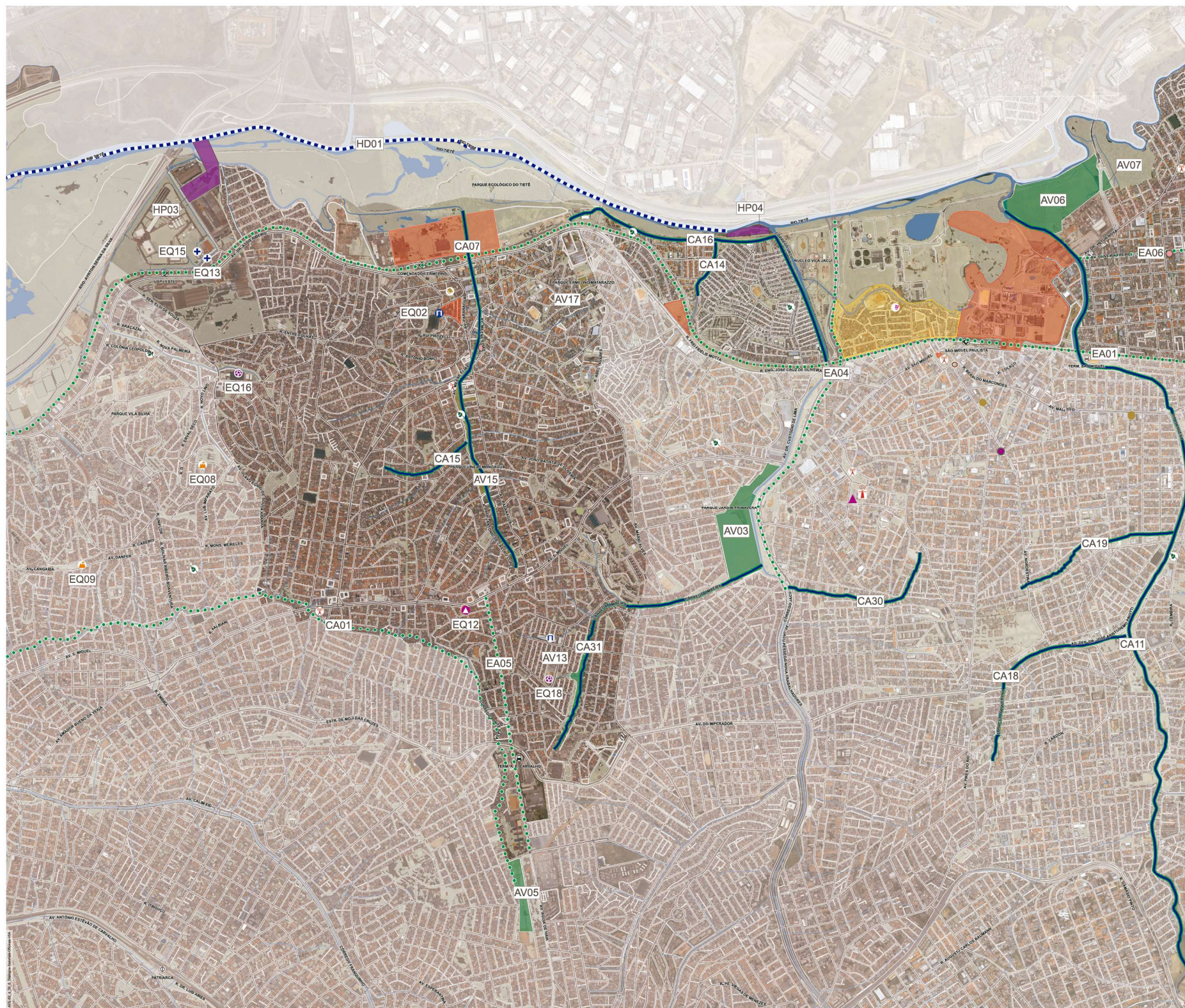
FALTOU ALGO? NOS CONTE PREENCHENDO O FORMULÁRIO.

**PIU Arco Leste**

**Oficina Subprefeitura de Ermelino Matarazzo**

25/08/2023



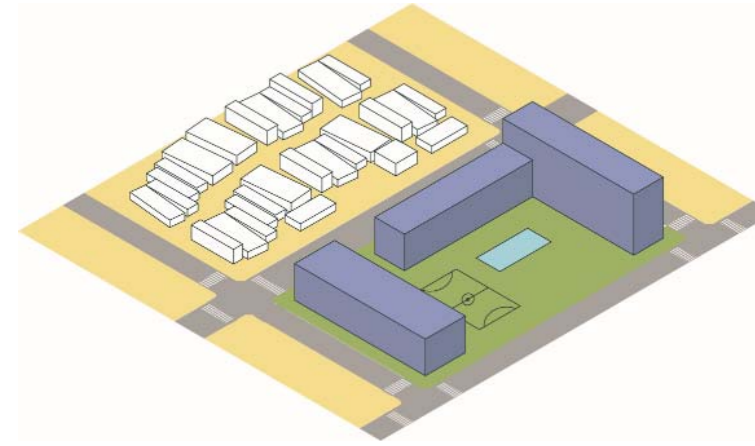


Legenda

- |   |   |
|---|---|
| <ul style="list-style-type: none"> <li>Equipamentos existentes</li> <li>Agência ADESAMPA</li> <li>Casa de Agricultura Ecológica</li> <li>Teia Espaço de Trabalho Colaborativo</li> <li>Teia + ADESAMPA</li> <li>CEU</li> <li>FUNDATEC – Curso Livre</li> <li>FUNDATEC – OSCIP</li> <li>Biblioteca</li> <li>Centro cultural</li> <li>Banco de Alimentos</li> <li>CATE - Centro de Apoio ao Trabalho e Empreendedorismo</li> <li>Horta Urbana</li> <li>Centro de Referência para a Comunidade LGBTQTT</li> <li>Conselho Tutelar</li> <li>CRAL Imigração-Trabalho</li> <li>Descomplica</li> <li>FabLab</li> <li>Wi-Fi Livre</li> <li>Equipamentos a requalificar</li> <li>Centro esportivo a requalificar</li> </ul> | <ul style="list-style-type: none"> <li>Equipamentos planejados</li> <li>CEU planejado</li> <li>SME – Educação planejado</li> <li>SMIT – Descomplica planejado</li> <li>SMS – Saúde planejado</li> <li>Curso d'água a requalificar</li> <li>Hidrovia proposta</li> <li>Corredor verde proposto</li> <li>Perímetro de Urbanismo Social</li> <li>Área de atração: Patrimônio histórico e arqueológico</li> <li>Porto Fluvial Urbano proposto</li> <li>Área verde proposta PLANPAVEL</li> <li>Parque proposto PDE 2014</li> <li>Parque a requalificar PLANPAVEL</li> <li>Estação de Metrô U</li> <li>Estação de Trem Metropolitano</li> <li>Terminal de Ônibus</li> <li>Estacao de Metrô Planejada</li> <li>Terminal de Ônibus Planejado</li> </ul> |
|---|---|



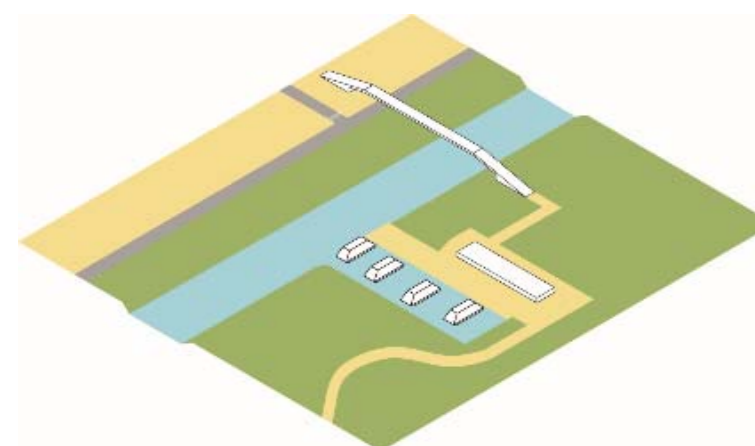




### EQUIPAMENTOS URBANOS COMUNITÁRIOS

Escolas, pontos de atendimento Descomplica, postos de saúde e centros esportivos novos ou a requalificar, de acordo com o planejamento das secretarias responsáveis.

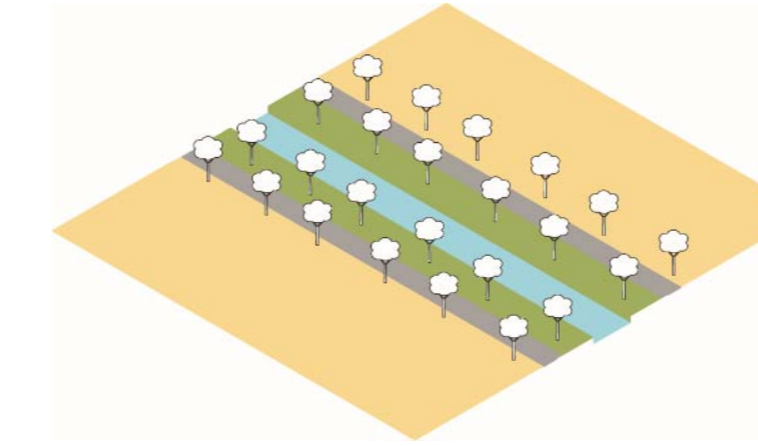
Equipamentos novos			
Símbolo	ID	Nome	Prioridade
	EQ02	CEU Ermelino Matarazzo (R. Rev. João Euclides Pereira, 308)	
	EQ08	EMEI (Rua Matuípe X Riacho da Cruz)	
	EQ09	EMEI (Av. Cangaíba)	
	EQ12	Descomplica SP Ermelino Matarazzo (Av. S. Miguel, 5550)	
	EQ15	UBS Jardim Keralux (R. Arlindo Betio, 88)	
Equipamentos a requalificar			
Símbolo	ID	Nome	Prioridade
	EQ16	CDC Areão de Vila Cisper	
	EQ18	CDC São Carlos	



### SISTEMA HIDROVIÁRIO

Infraestrutura necessária para transformar o Rio Tietê em um canal navegável.

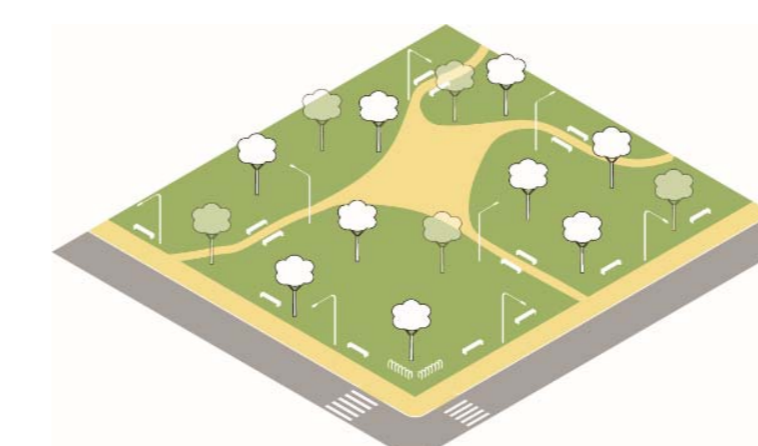
Portos fluviais urbanos			
Símbolo	ID	Nome	Prioridade
	HP03	Porto Fluvial Urbano USP Leste Jd. Keralux	
	HP04	Porto Fluvial Urbano Foz do Jacu Vila Nova Uniao	
Hidrovia			
	HD01	Hidrovia do Tietê	



### EIXOS AMBIENTAIS

Ao longo de rios e córregos, e novos corredores verdes, são áreas destinadas à recuperação e conservação do meio ambiente, conectando fragmentos da paisagem.

Corredores verdes			
Símbolo	ID	Nome	Prioridade
	CA01	Córrego Ponte Rasa	
	CA07	Córrego Mongaguá	
	CA11	Córrego Itaquera Itaquera	
	CA14	R. Benedito Brandao – R. Valter R Sampaio	
	CA15	Córrego Boturussu	
	CA16	Via Parque – Córrego Jacu	
	CA30	Córrego Jacuí	
	CA31	Córrego Limoeiro	
	EA04	Av. Jacu-Pêssego	
	EA05	Av. Águia de Haia	
	EA06	Av. Oliveira Freire	

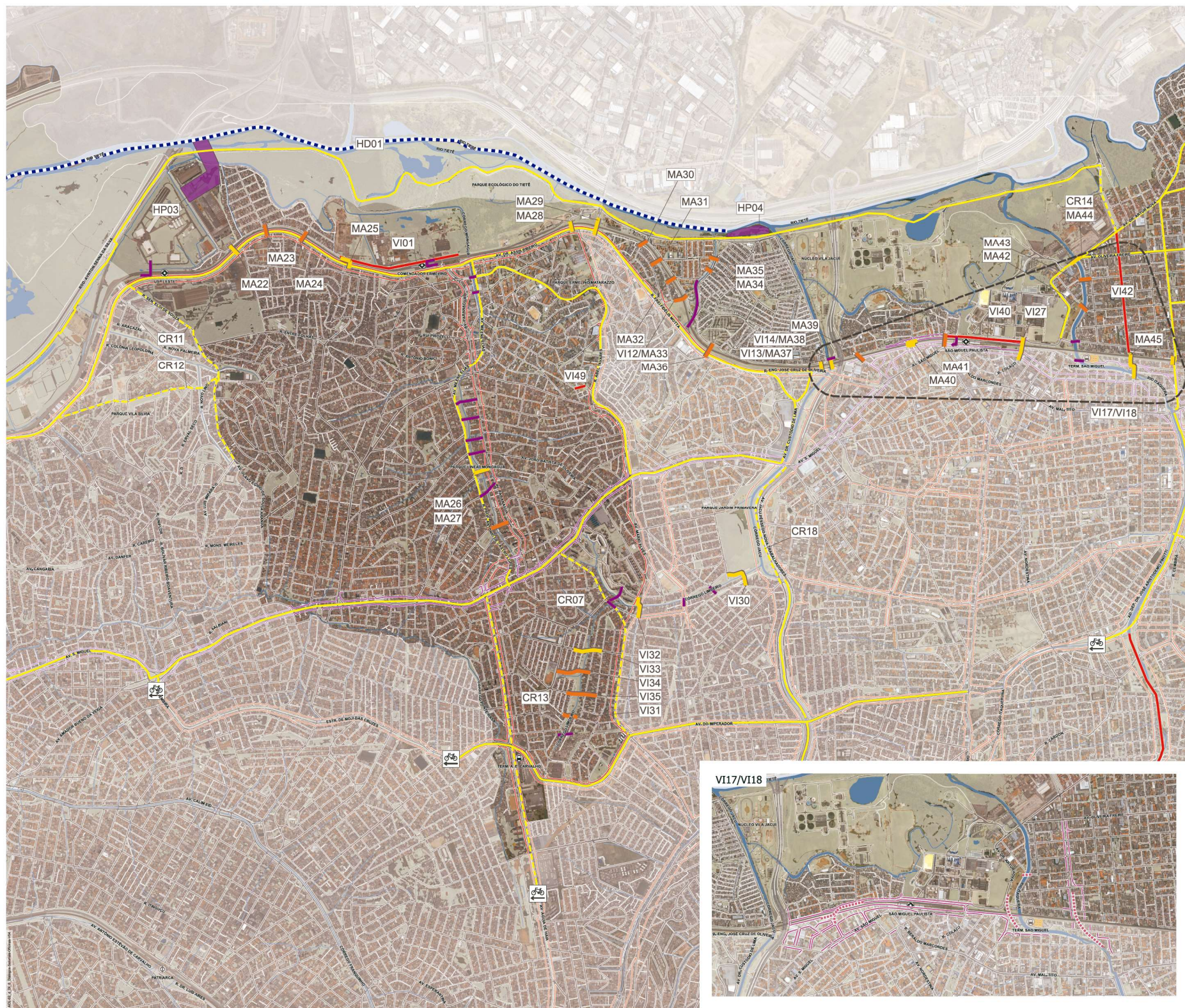


### ÁREAS VERDES

Parques e praças novas ou a serem requalificados. Propostas do PLANPAVEL, elaborado sob coordenação da SVMA, e do PDE de 2014.

Parques e praças novos			
Símbolo	ID	Nome	Prioridade
	AV03	Parque Jardim Primavera	
	AV05	Parque Nascentes do Córrego Ponte Rasa	
	AV07	Praça Av. Eduardo Sabino de Oliveira	
	AV13	Praça R. El Rey	
Parques a requalificar			
Símbolo	ID	Nome	Prioridade
	AV15	Parque Linear Mongaguá	
	AV17	Parque Dom Evaristo Arns	



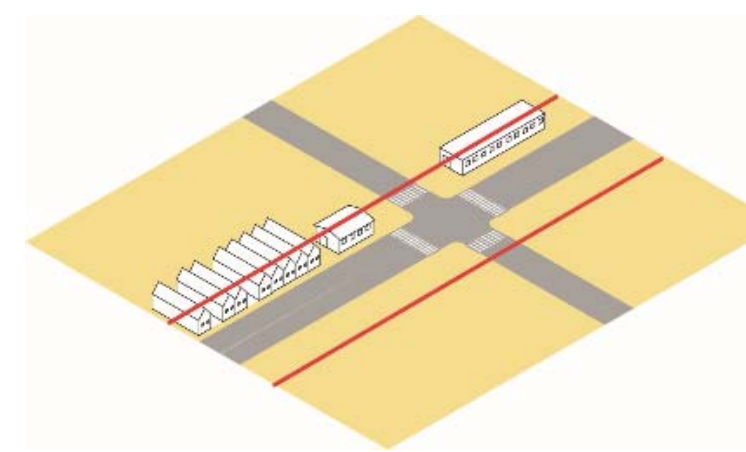


- Legenda**
- Transposição nova
  - Transposição a requalificar
  - Transposição existente
  - Infra. cicloviária proposta
  - Infra. cicloviária existente
  - Conexões ciclorotas
  - Conexões propostas
  - Lei n. 16.020/14
  - Lei n. 16.495/16
  - Lei n. 16.541/16
  - Hidrovia proposta
  - Porto Fluvial Urbano
  - Estação de Metrô
  - Estação de Trem Metropolitano
  - Terminal de Ônibus
  - Estação de Metrô planejada
  - Terminal de Ônibus planejado
  - V17/V18
  - Alinhamento viário
  - Obra de arte



Fonte: Mapa Digital da Cidade de São Paulo, Portal GEOSAMPA, Imagens Google Street, Elaboração: São Paulo Urbanismo, 2016.  
Este documento é propriedade da São Paulo Urbanismo e não pode ser reproduzido sem a autorização da São Paulo Urbanismo.

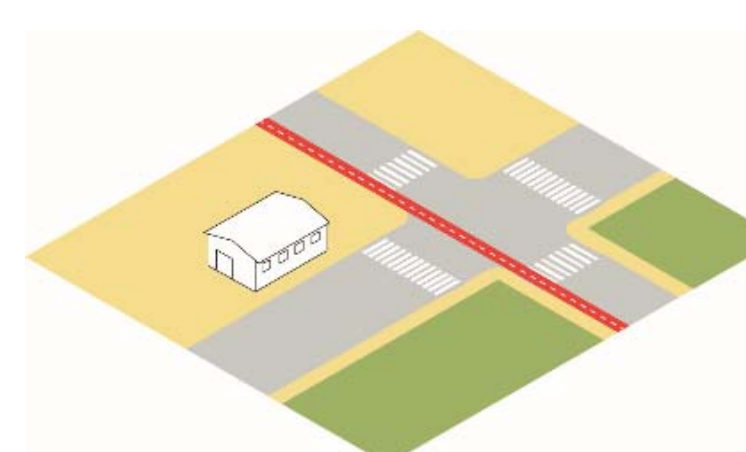




**SISTEMA VIÁRIO**

Abertura e alargamento de ruas e avenidas para melhorar a integração da cidade. Ampliar o número de conexões e melhorar as conexões existentes.

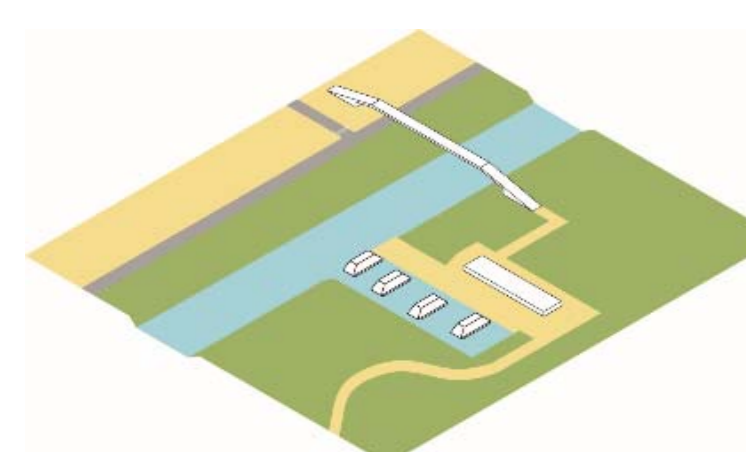
Alinhamento viário proposto			
Símbolo	ID	Nome	Prioridade
	VI01	Ligação Arlindo Bettio até Dom Jaime Echaverria	
	VI17	Viadutos R. Antonio Cortesi e Prof. José Artur Nova - Alargamento Pedroso da Silva (OURVJ - PE São Miguel)	
	VI19	Conexão - Aristodemo Pinotti - Av. Imperador	
	VI40	R. Rafael Zimbardi – Av. Dr. Jose Artur Nova	
	VI41	Rotatória	
	VI42	Alargamento R. Pedroso da Silva	
	VI49	Alargamento e prolongamento Tv. Eduardo Bartay	



**PLANO CICLOVIÁRIO**

Ciclovias e ciclofaixas, compondo a infraestrutura de transporte cicloviário.

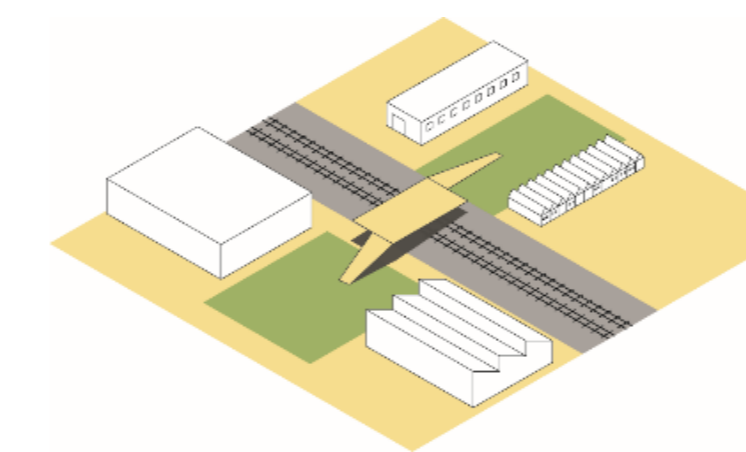
Infra. cicloviária proposta			
Símbolo	ID	Nome	Prioridade
	CR07	Av. Augusto Antunes – Av. Manoel dos Santos Braga	
	CR10	Av. Dr. Salomão Vasconcelos	
	CR11	R. Sen. Elói de Souza – Av. Olavo Egídio de S. Aranha	
	CR12	R. Novo Oriente do Piauí – R. Duas Linhas	
	CR13	Av. Águia de Haia	
	CR18	Av. Jacu-Pêssego	



**SISTEMA HIDROVIÁRIO**

Infraestrutura necessária para transformar o Rio Tietê em um canal navegável.

Portos fluviais urbanos			
Símbolo	ID	Nome	Prioridade
	HP03	Porto Fluvial Urbano USP Leste Jd. Keralux	
	HP04	Porto Fluvial Urbano Foz do Jacu Vila Nova Uniao	
Hidrovia			
	HD01	Hidrovia do Tietê	

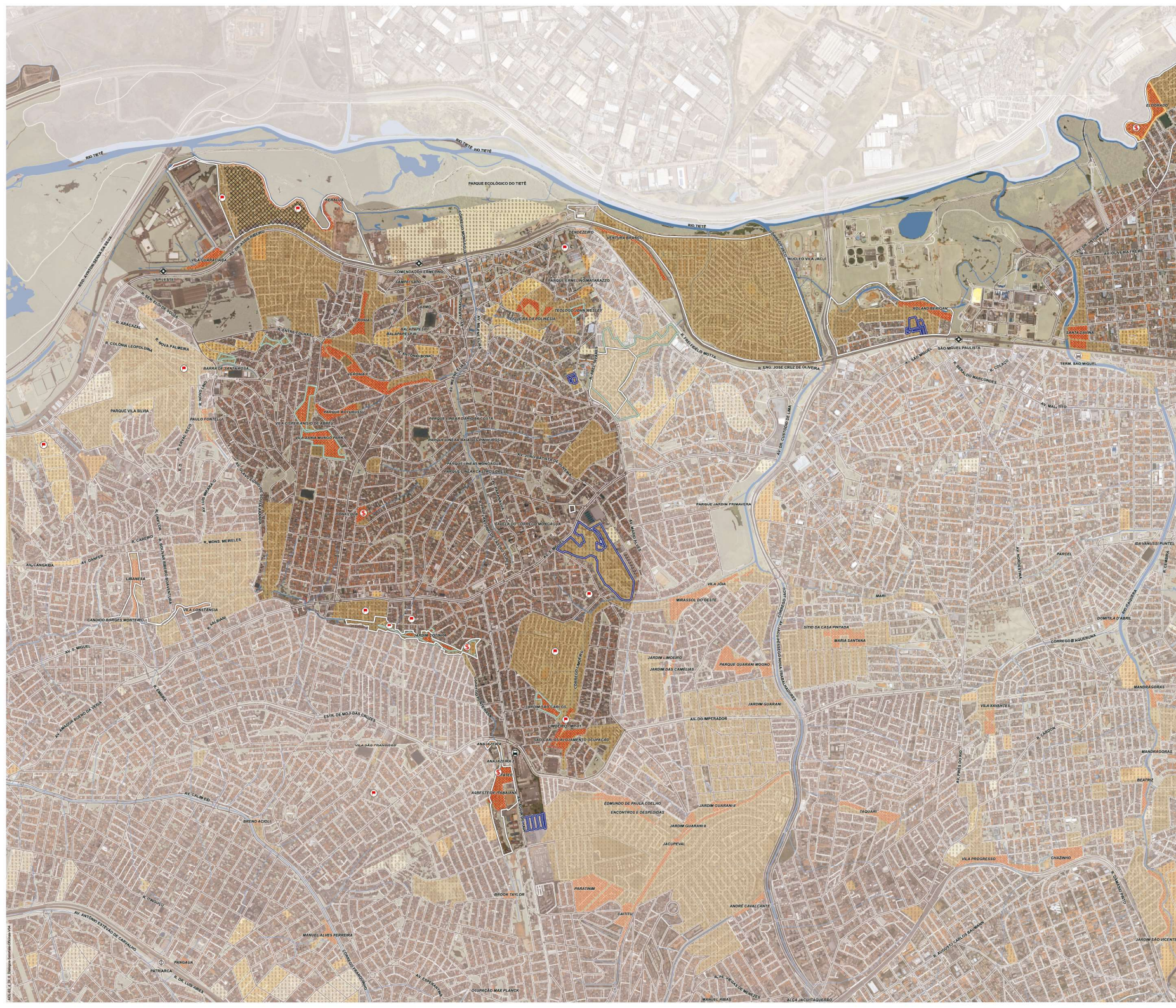


**TRANSPOSIÇÕES**

Pontes, viadutos, pontilhões e passarelas, novas ou a serem reformadas e requalificadas. O projeto será detalhado no momento da implantação.

Transposições a requalificar			
Símbolo	ID	Nome	Prioridade
	MA22	R. Arlindo Bétio – R. Cisper	
	MA25	R. Arlindo Bétio – R. Luiz Corro	
	MA26	R. Esmeraldina Nascimento de Souza	
	MA28	R. Japichaua	
	MA29	Av. Santos Dumont	
	MA40	R. Rafael Zimbardi – R. Angelina Lapena Parente	
	MA44	Av. Dr. Jose Artur Nova	
	MA45	R. Pedroso da Silva	
	MA46	R. Santa Rosa de Lima	
	VI13/MA37	Transposição Rua Papiro 60 Buraco do Rato	
	VI14/MA38	Transposição Rua José Leal Fontoura	
	VI27	R. Colaço - Av. Dr. Jose Artur Nova	
	VI30	R. Mimo de Vênus – R. da Ponte	
	VI32	R. Arraial Sta. Helena – R. Manoel S. Braga	
	VI33	R. Clarear – R. Henrique Franco	
Transposições novas			
Símbolo	ID	Nome	Prioridade
	MA23	R. Arlindo Bétio/R. Lucas Goncalves	
	MA24	R. Darci Pereira – R. Jose Luiz de Brito	
	MA27	Cerro de Mateus Simões – Simão Bueno da Silva	
	MA30	R. Um – R. Ventura Branco	
	MA31	R. Um – R. Obrages	
	MA32	R. Um – R. Cacimba	
	MA34	R. Oito – R. Valter R. Sampaio	
	MA35	R. Cinco – R. Grazielle Baldak Gomes	
	MA36	R. Papiro do Egito – R. Serra do Itaqueri	
	MA39	Santana Bernadete – Sgt. Basilio Manuel de Santana	
	MA41	R. Rafael Zimbardi – R. Iacamaciri	
	MA42	R. Maria Francisca de Jesus – R. Muniz Falcão	
	MA43	Eulalia Florisbela de Oliveira – Antônia Viana	
	VI12/MA33	Transposição Papiro do Egito Urutu (Estação União Vila Nova)	
	VI18	Pça Pde Aleixo Monteiro Mafra (OURVJ - PE São Miguel)	
	VI31	R. Triste Saudade – R. Joao Tavares	
	VI34	R. El Rey – R. Alfredo Cunha Martins	
	VI35	R. Lua Cheia – R. Joaquim Ribeiro de Sousa	





**Legenda**

- Área de risco
- Auxílio aluguel
- Ocupação
- Obra de manutenção
- Conselho gestor de ZEIS
- Área de atenção: Habitação
- Conjuntos habitacionais: Previsão de transferência de propriedade
- Urbanização: Fase de regularização
- Urbanização: Previsão de contratação de Projeto Executivo
- Urbanização: Fase de Projeto Básico
- Favela
- Lei 16.402/16 – Zoneamento
- ZEIS-1
- ZEIS-2
- ZEIS-3
- ZEIS-4
- ZEIS-5
- Estação de Metrô
- Estação de Trem Metropolitano
- Terminal de Ônibus

0 250 500 m

Fonte: Mapa Digital da Cidade de São Paulo, Portal GEOSAMPA, Imagens Google Street, Elaboração: São Paulo Urbanismo, 2016.  
Este documento é propriedade da São Paulo Urbanismo e não pode ser reproduzido sem a autorização expressa da São Paulo Urbanismo.





PIU Arco Leste – Quadro DI-103 – Habitação - Ermelino Matarazzo

Nome	Tipo	Status	Cons. Gestor de ZEIS	Auxílio aluguel	Prioridade
Águia de Haia – Rui Barbosa I	Conjunto Habitacional				
Águia de Haia – Rui Barbosa II	Conjunto Habitacional				
Águia de Haia – Rui Barbosa III	Conjunto Habitacional				
Águia de Haia – Rui Barbosa IV	Conjunto Habitacional				
Águia de Haia – Rui Barbosa V	Conjunto Habitacional				
Garagem	Conjunto Habitacional				
Lapena Ia	Conjunto Habitacional				
Lapena Ib	Conjunto Habitacional				
Lapena Ic	Conjunto Habitacional				
Lapena Id	Conjunto Habitacional				
Lapena IIa	Conjunto Habitacional				
Lapena IIb	Conjunto Habitacional				
São Guido I	Conjunto Habitacional				
São Guido II	Conjunto Habitacional				
São Guido III	Conjunto Habitacional				
Córrego Ponte Rasa 1	Favela	Área de atenção (Sub. Ermelino Matarazzo)			
Córrego Ponte Rasa 2	Favela	Área de atenção (Sub. Ermelino Matarazzo)			
Córrego Ponte Rasa 3	Favela	Área de atenção (Sub. Ermelino Matarazzo)			
Keralux	Favela	Área de atenção (Sub. Ermelino Matarazzo)			
Parque	Favela	Área de atenção (Sub. São Miguel)			
União de Vila Nova	Favela	Área de atenção (Sub. São Miguel)			
Jardim Lapenna e Jardim Nair	Favela	Área de atenção (Sub. São Miguel/SMUL)			
Ac. R. Chapada	Favela	Área de risco	SIM		
Ac. R. Renato de Stefano	Favela	Área de risco			
Burgo Paulista	Favela	Área de risco			
Cj. Hab. São Miguel Paulista	Favela	Área de risco			
Jardim Matarazzo	Favela	Área de risco			
Jardim Metropolitano	Favela	Área de risco			
Jardim Vila Cisper 2	Favela	Área de risco			
Limoeiro	Favela	Área de risco			
Vila Silvia	Favela	Área de risco			
Vila Silvia – Quadra 79 – Lote 1-59	Favela	Área de risco			
Jardim Cotinha I	Favela	Em regularização			
Jardim Cotinha II	Favela	Em regularização			
Jardim Cotinha III	Favela	Em regularização		SIM	
Jardim Cotinha IV	Favela	Em regularização			
Jardim São Carlos	Favela	Em regularização			
João Canuto Ia	Favela	Em regularização			
João Canuto Ib	Favela	Em regularização			
João Canuto IIa	Favela	Em regularização			
João Canuto IIb	Favela	Em regularização			
Teólogo John Wesley	Favela	Em regularização			
Vila Cisper Anisio de Abreu	Favela	Em regularização			
Vila Dania Mungo Park	Favela	Em regularização			
Balapapesp I	Favela	Em regularização			
Balapapesp II	Favela	Regularizado			
Dario Costa Mattos	Favela	Regularizado			
Figueira da Polinésia I	Favela	Regularizado	SIM		
Figueira da Polinésia II	Favela	Regularizado	SIM		
Figueira da Polinésia III	Favela	Regularizado	SIM		
Jardim Nova Tereza	Favela	Regularizado			
Paulina Augustin I	Favela	Regularizado			
Paulina Augustin II	Favela	Regularizado			
Agreste de Itabaiana	Favela			SIM	
Dona Lola	Favela			SIM	
Jardim Keralux – Gleba 3	Loteamento	Área de risco			
Jardim Keralux – Gleba 1	Loteamento				
Jardim Keralux – Gleba 2	Loteamento				
Jardim Keralux – Gleba 4	Loteamento				
R. Felipe José de Figueiredo, 572	Ocupação	Área de atenção (SMDHC)			




# QUADRO DE SUGESTÕES



## ASSISTÊNCIA E DESENVOLVIMENTO SOCIAL

Ampliação da oferta e integração dos serviços de assistência social	
Atendimento para população em situação de rua	




## CULTURA

Ampliação, diversificação e qualificação de equipamentos e eventos de cultura	
Valorização da história local	



## DESENVOLVIMENTO ECONÔMICO E TRABALHO

Ampliação da oferta e integração dos serviços de qualificação profissional	
Geração de empregos, fomento à atividade econômica, ao comércio e aos serviços	



## DIREITOS HUMANOS E CIDADANIA

Ampliação da oferta e integração dos serviços para a criança e o adolescente	
Ampliação da oferta e integração dos serviços para o idoso	
Ampliação da oferta e integração dos serviços para a população LGBTIA+	
Atendimento para população migrante em situação de vulnerabilidade	



## EDUCAÇÃO

Ampliação da oferta e integração dos serviços de educação	
Novos CEUs, ampliação da oferta e integração dos serviços oferecidos nos CEUs existentes	



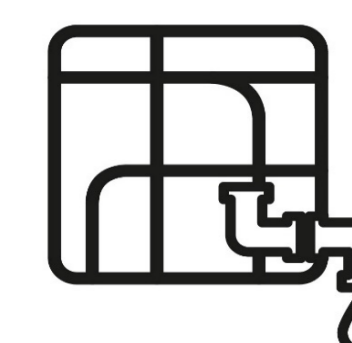
## ESPORTE E LAZER

Ampliação, diversificação e qualificação de equipamentos e atividades de lazer, atividade física e prática esportiva	
--	--



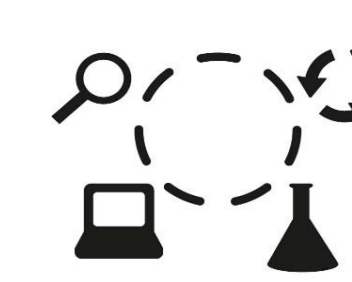
## HABITAÇÃO

Atendimento para a população em situação de precariedade habitacional	
---	--



## INFRAESTRUTURA URBANA

Implantação de infraestrutura de saneamento básico	
Manutenção da infraestrutura de macrodrenagem	



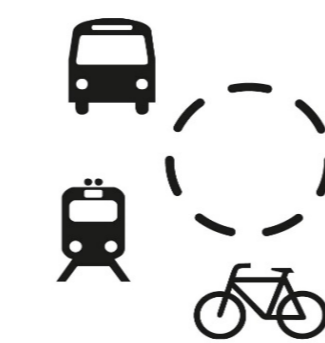
## INOVAÇÃO E TECNOLOGIA

Ampliação, diversificação e qualificação das praças de atendimento	
Ampliação do programa Wi-Fi Livre	



## CONCESSÕES

Ampliação da oferta dos serviços de coleta de lixo	
Ampliação da oferta dos serviços de iluminação pública	



## MOBILIDADE E TRÂNSITO

Desenvolvimento e implantação de projeto de alinhamento viário	
Ampliação, diversificação e qualificação da rede de transporte público municipal	
Ampliação, diversificação e qualificação da rede de transporte público sobre trilhos	
Melhoria dos pontos de ônibus	
Ampliação e qualificação da infraestrutura de transporte cicloviário	
Ampliação e qualificação da sinalização urbana	
Ampliação e qualificação da infraestrutura de transposição e travessia para pedestres e veículos não motorizados	



## SAÚDE

Ampliação, diversificação e qualificação de hospitais veterinários públicos	
Ampliação, diversificação e qualificação de unidades de saúde (geral)	
Ampliação, diversificação e qualificação de hospitais públicos	
Ampliação, diversificação e qualificação de unidades de saúde voltadas ao atendimento de urgências e emergências	
Ampliação, diversificação e qualificação de unidades de saúde voltadas ao atendimento básico	
Ampliação, diversificação e qualificação de unidades de saúde voltadas ao atendimento especializado	
Ampliação, diversificação e qualificação de unidades de saúde voltadas ao atendimento psicológico e psiquiátrico	
Ampliação, diversificação e qualificação de unidades de saúde voltadas ao atendimento a drogadictos	




## SEGURANÇA URBANA

Ampliação e integração dos serviços de segurança pública	
--	--



## SUBPREFEITURAS

Ampliação, diversificação e qualificação de ecopontos	
Ampliação e integração dos serviços de limpeza e zeladoria urbana	



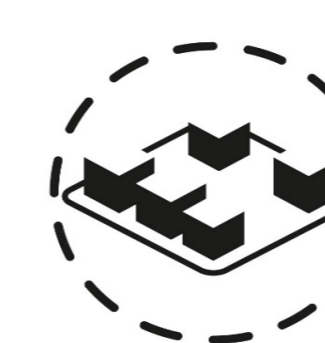
## URBANISMO E LICENCIAMENTO

Incentivo ou imposição de uso e ocupação de imóveis urbanos vazios, subutilizados ou não utilizados	
---	--



## VERDE E MEIO AMBIENTE

Ampliação, diversificação e qualificação de áreas verdes	
Expansão e implantação de programas de educação ambiental	



## PROJETO INTEGRADO

Desenvolvimento e implantação de projeto de requalificação de áreas livres (como vias públicas e cursos d'água)	
Ampliação, diversificação e qualificação de mecanismos de drenagem	
Ampliação, diversificação e qualificação de centros comunitários	

FALTOU ALGO? NOS CONTE PREENCHENDO O FORMULÁRIO.



## **PIU Arco Leste**

### **Oficina Subprefeituras**

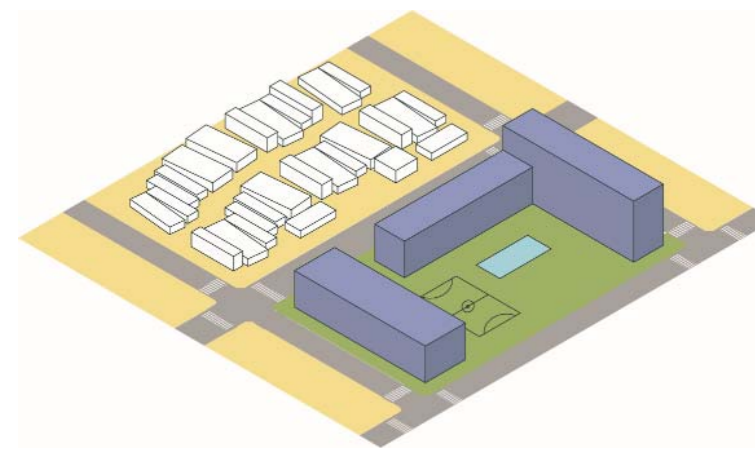
	<b>Penha</b>	<b>24/08/2023</b>
<b>Vila Maria-Vila Guilherme</b>		<b>29/08/2023</b>
	<b>Mooca</b>	<b>30/08/2023</b>







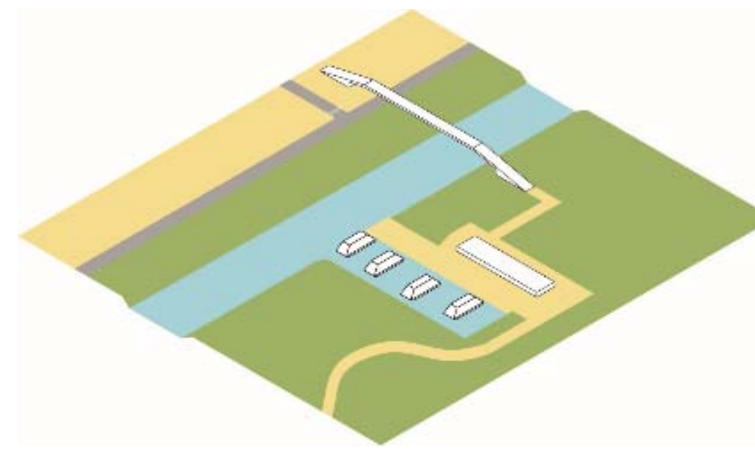
PIU Arco Leste – Quadro DI-101 – Qualificação do Habitat - Parque Novo Mundo



**EQUIPAMENTOS URBANOS COMUNITÁRIOS**

Escolas, pontos de atendimento Descomplica, postos de saúde e centros esportivos novos ou a requalificar, de acordo com o planejamento das secretarias responsáveis.

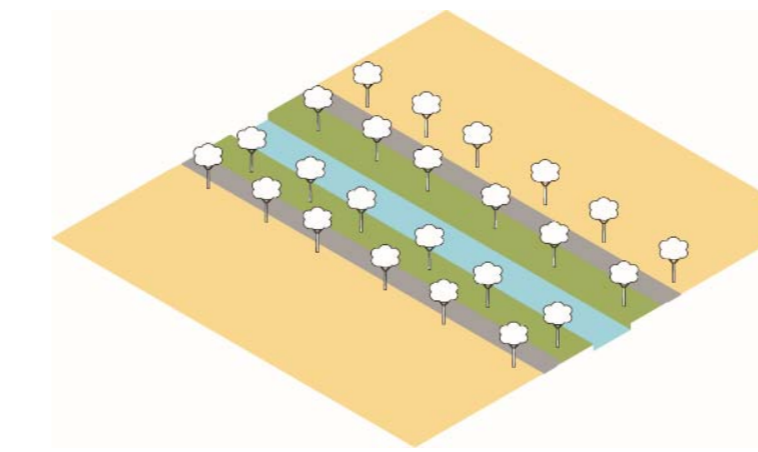
Equipamentos novos			
Símbolo	ID	Nome	Prioridade
	EQ04	CEI (R. Londres, 500)	
	EQ05	CEI e EMEI (R. Julio Colaço X Moisés Marx)	
	EQ13	UPA Carrão (Luís Pinto, 652)	
Equipamentos a requalificar			
Símbolo	ID	Nome	Prioridade
	EQ17	CE Tiquatira-Luiz Martinez	
	EQ21	CDC Elias da Silva Trindade	



**SISTEMA HIDROVIÁRIO**

Infraestrutura necessária para transformar o Rio Tietê em um canal navegável.

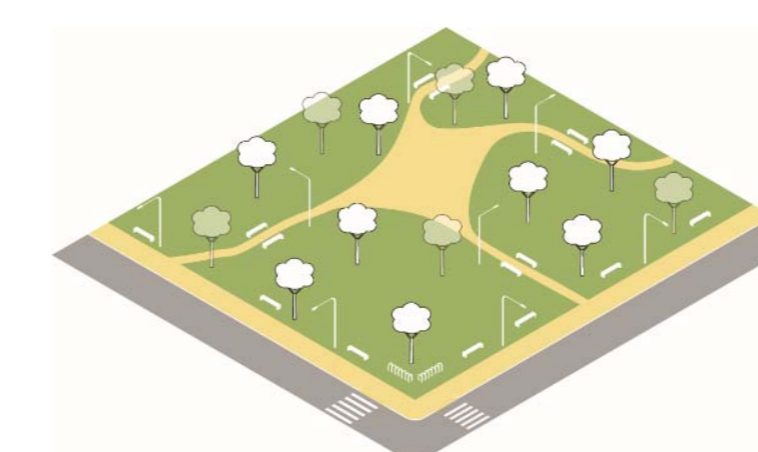
Portos fluviais urbanos			
Símbolo	ID	Nome	Prioridade
	HP03	Porto Fluvial Urbano USP Leste Jd. Keralux	
	HP04	Porto Fluvial Urbano Foz do Jacu Vila Nova União	
Hidrovia			
Símbolo	ID	Nome	Prioridade
	HD01	Hidrovia do Tietê	



**EIXOS AMBIENTAIS**

Ao longo de rios e córregos, e novos corredores verdes, são áreas destinadas à recuperação e conservação do meio ambiente, conectando fragmentos da paisagem.

Corredores verdes			
Símbolo	ID	Nome	Prioridade
	CA02	Marginal Tietê	
	CA03	Braço Tietê	
	EA01	Corredor de Polinizadores Linha 12 – Safira	
	EA02	Corredor de Polinizadores Linha 3 – Vermelha	
	EA03	Corredor Verde Av. Educador Paulo Freire	
	EA08	Corredor de Polinizadores Linhão Fazenda da Juta	
	VI06/CA04	Córrego Novo Mundo/Av. Ten. Amaro Felicíssimo	
	VI07/CA05	Córrego Biquinha	

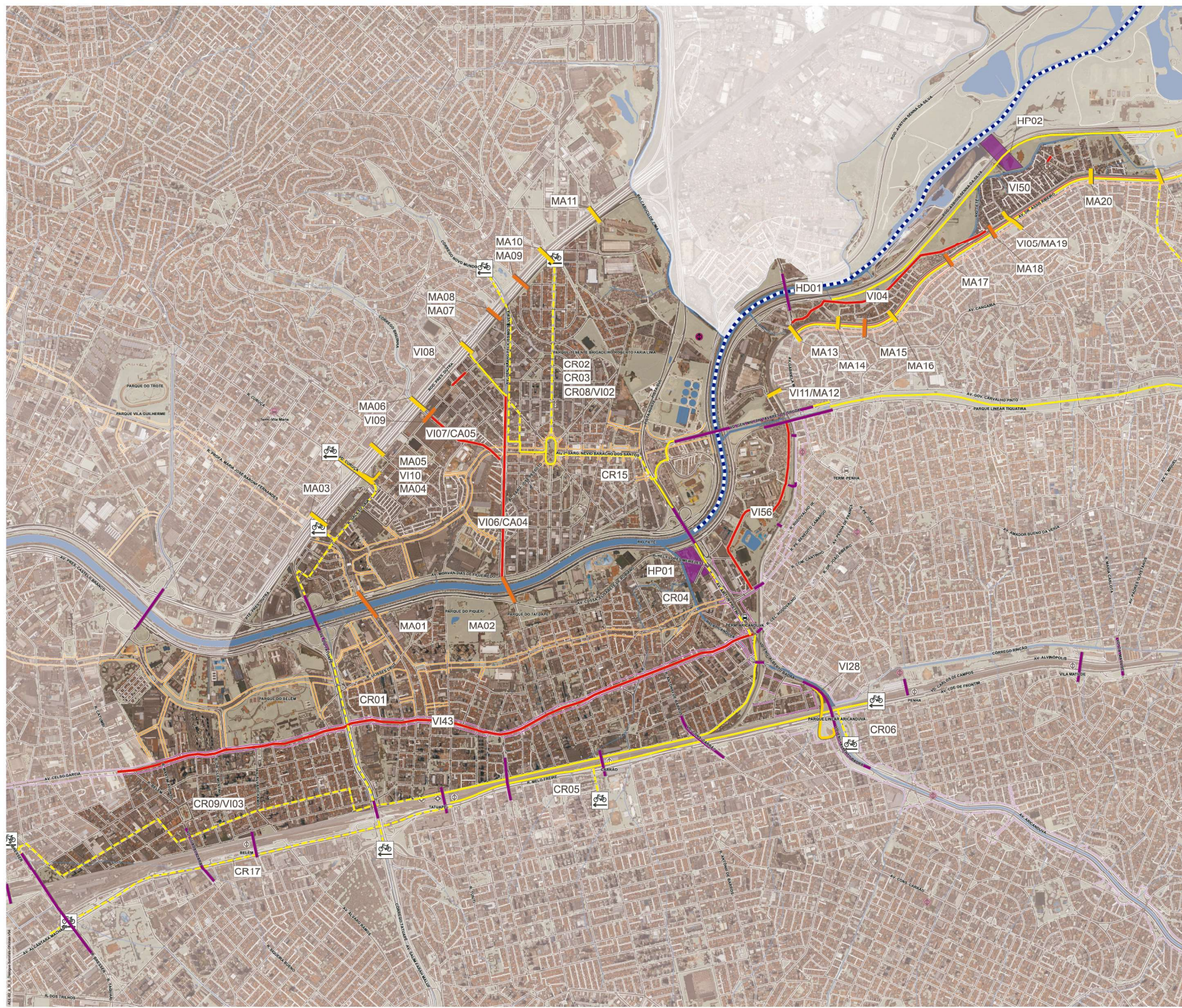


**ÁREAS VERDES**

Parques e praças novas ou a serem requalificados. Propostas do PLANPAVEL, elaborado sob coordenação da SVMA, e do PDE de 2014.

Parques e praças novos			
Símbolo	ID	Nome	Prioridade
	AV14	Praça R. Uparoba X R. Ingu	
Parques a requalificar			
Símbolo	ID	Nome	Prioridade
	AV16	Parque Linear Tiquatira	



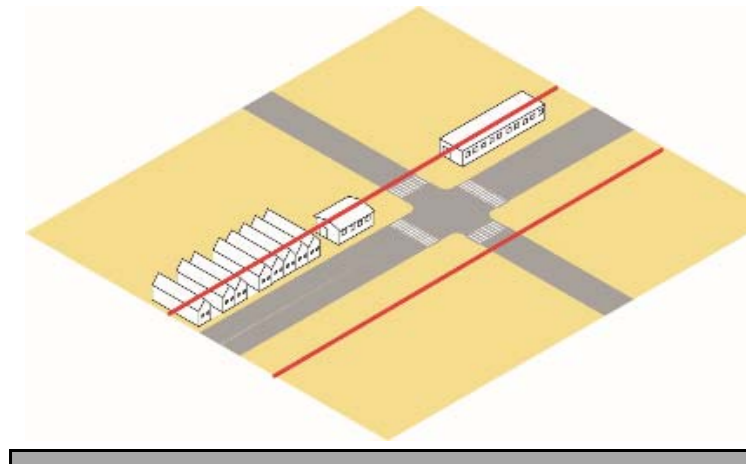


- Legenda**
- Transposição nova
  - Transposição a requalificar
  - Transposição existente
  - Infra. cicloviária proposta
  - Infra. cicloviária existente
  - Conexões propostas
  - Lei n. 16.020/14
  - Lei n. 16.495/16
  - Lei n. 16.541/16
  - Hidrovia proposta
  - Porto Fluvial Urbano
  - ⊕ Estação de Metrô
  - ⊕ Estação de Trem Metropolitano
  - ⊕ Terminal de Ônibus
  - ⊕ Estação de Metro planejada
  - ⊕ Terminal de Ônibus planejado



Fonte: Mapa Digital da Cidade de São Paulo, Portal GEOSAMPA, Imagens Google Street.  
Elaboração: São Paulo Urbanismo, 2014.  
Este documento é propriedade da São Paulo Urbanismo e não pode ser reproduzido sem a autorização da São Paulo Urbanismo.

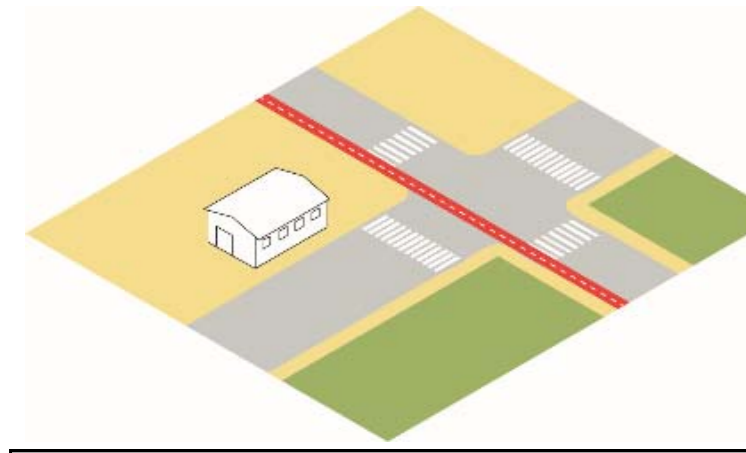




**SISTEMA VIÁRIO**

Abertura e alargamento de ruas e avenidas para melhorar a integração da cidade. Ampliar o número de conexões e melhorar as conexões existentes.

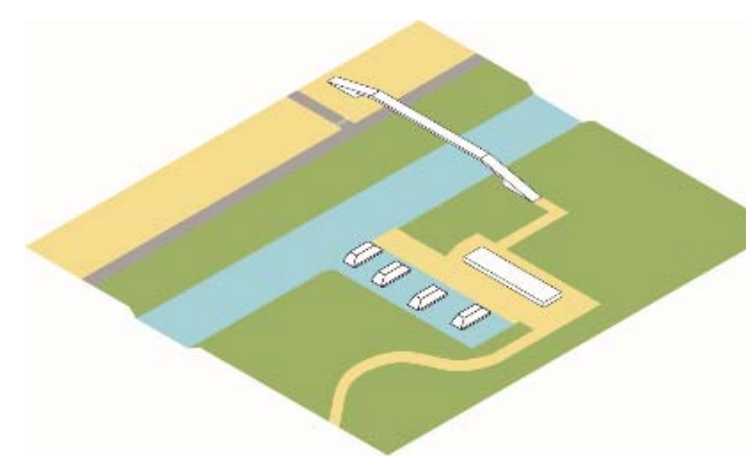
Alinhamento viário proposto			
Símbolo	ID	Nome	Prioridade
	VI02	R. Oscar Rossini – R. Ten. Amaro Felicíssimo	
	VI03	R. Catiguá – R. Major Otaviano	
	VI04	Ligação Gabriela Mistral-Rua Olga Artacho	
	VI06/CA04	Córrego Novo Mundo/Desobstrução Tem Amaro Felicíssimo da Silveira	
	VI07/CA05	Implantação dos projetos viários e de canalização dos Córregos Novo Mundo e Biquinha	
	VI08	Ligação Sd Benedito Patrício - Nilton Coelho de Andrade	
	VI43	Corredor Celso Garcia	
	VI50	R. Benjamin da Silva – R. Acara-Bandeira	
	VI56	Abertura de via entre Ângelo de Mari-Ver. Cid Galvão da Silva (Lei n. 9.554/82)	



**PLANO CICLOVIÁRIO**

Ciclovias e ciclofaixas, compondo a infraestrutura de transporte cicloviário.

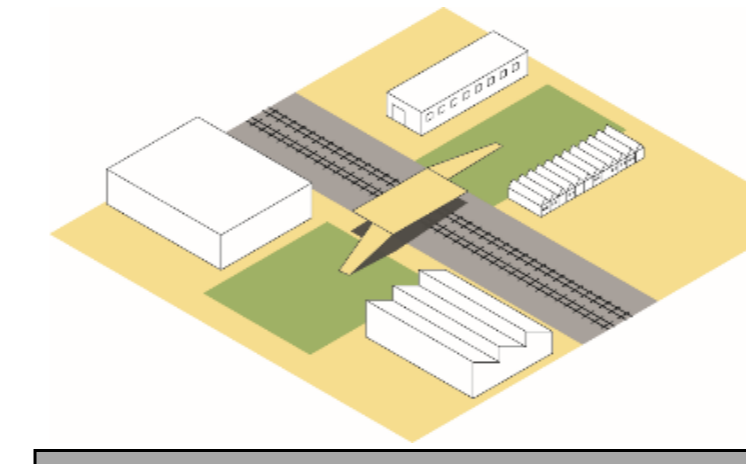
Infra. cicloviária proposta			
Símbolo	ID	Nome	Prioridade
	CR01	R. Galileu Gaia – Av. Salim Farah Maluf	
	CR02	Córrego Novo Mundo	
	CR03	Av. Jose Maria Fernandes	
	CR04	Av. Airton Petrini	
	CR05	R. Apucarana	
	CR06	Pc. Miguel Abrahão/Av. Aricanduva	
	CR08/VI02	R. Oscar Rossini – R. Ten. Amaro Felicíssimo	
	CR09/VI03	R. Catiguá – R. Major Otaviano	
	CR15	Av. Educador Paulo Freire	
	CR16	Vd. Bresser	
	CR17	Av. Alcantara Machado – R. Melo Freire	



**SISTEMA HIDROVIÁRIO**

Infraestrutura necessária para transformar o Rio Tietê em um canal navegável.

Portos fluviais urbanos			
Símbolo	ID	Nome	Prioridade
	HP01	Porto Fluvial Urbano Foz do Aricanduva	
	HP02	Porto Fluvial Urbano Eclusa Penha Jd. Piratininga	
Hidrovia			
	HD01	Hidrovia do Tietê	



**TRANSPOSIÇÕES**

Pontes, viadutos, pontilhões e passarelas, novas ou a serem reformadas e requalificadas. O projeto será detalhado no momento da implantação.

Transposições a requalificar			
Símbolo	ID	Nome	Prioridade
	MA03	R. Prof. Maria Jose Barone Fernandes – R. Apinaco	
	MA04	Vd. Curuca Nilton Coelho	
	MA05	R. Gen. Joao Carlos Lobo Botelho/Viação Cometa	
	MA06	R. das Gueixas – Av. Berimbau	
	MA07	R. S. Sgt. Fabio Pavani – R. Sarg. Assad Feres	
	MA10	R. Cb. Joao Fagundes Machado – R. Amadeu Poli	
	MA11	R. Mario Haberfeld – R. Sd. Hamilton Silva Costa	
	MA13	Av. Guarulhos – R. Barra Fria	
	MA14	R. Porto Artaza	
	MA16	R. Ilha de Tupinambaranas – R. Bartolomeu Quadros	
	MA20	R. Olga Artacho – R. Guatucupajuba	
	MA21	R. Quatiara – R. Dr. Salomão Vasconcelos	
	VI05/MA19	R. Jacira Artacho	
	VI10	Alça Viaduto Curuca Nilton Coelho	
	VI11/MA12	Transposição Rua do Túnel	
	VI28	Duplicação Viaduto Alberto Badra	

Transposições novas			
Símbolo	ID	Nome	Prioridade
	MA01	EMEF Cel. Ary Gomes/Benedito Alessio – Jacirendi	
	MA02	R. Lídice – R. São Felipe/Pet Park Tatuapé	
	MA08	Pc. Guernito Nakazawa – R. Lídice	
	MA09	Gen. Milton T. de Souza – Sd. Clovis R. da Silva	
	MA15	R. Ilha de Tupinambaranas – R. Armadilho	
	MA17	R. Aiurana	
	MA18	R. Juraci Artacho – R. Mariquita Artacho	
	VI09	Pontilhão Nilton Coelho Av Berimbau	





**Legenda**

	Área de risco		Favela
	Auxílio aluguel		Lei 16.402/16 – Zoneamento
	Ocupação		ZEIS-1
	Obra de manutenção		ZEIS-2
	Conselho gestor de ZEIS		ZEIS-3
	Área de atenção: Habitação		ZEIS-4
	Conjuntos habitacionais: Previsão de transferência de propriedade		ZEIS-5
	Urbanização: Fase de regularização		Estação de Metrô
	Urbanização: Previsão de contratação de Projeto Executivo		Estação de Trem Metropolitano
	Urbanização: Fase de Projeto Básico		Terminal de Ônibus

0 250 500 m

Fonte: Mapa Digital da Cidade de São Paulo, Portal GEOSAMPA, Imagens Google Street.  
 Elaboração: São Paulo Urbanismo, 2023.  
 Para maiores informações sobre o Plano Urbanismo, consulte o regulamento de implantação do plano urbanístico em seu site ou em sua secretaria.

**CIDADE DE SÃO PAULO**  
 DESENVOLVIMENTO URBANO

**SPUrbanismo**



**PIU Arco Leste – Quadro DI-103 – Habitação - Parque Novo Mundo**

Nome	Tipo	Status	Cons. Gestor de ZEIS	Auxílio aluguel	Prioridade
Favela Chácara Bela Vista	Conjunto Habitacional				
Chaparral	Conjunto Habitacional				
Chaparral Tiquatira	Conjunto Habitacional				
Galileu Gaia II	Conjunto Habitacional		SIM		
Galileu Gaia II	Conjunto Habitacional		SIM		
Nova Tietê	Conjunto Habitacional				
Parque Novo Mundo	Conjunto Habitacional				
Vila Maria III	Conjunto Habitacional				
Perímetro de Ação Integrada PAI I Jardim Japão I	Favela	Área de atenção (SMADS)			
Chaparral	Favela	Área de atenção (Sub. Penha)			
Piratininga	Favela	Área de atenção (Sub. Penha)			
Viaduto Alberto Brada	Favela	Área de atenção (Sub. Penha)			
Favela Santo Antônio do Pinhal	Favela	Área de risco	SIM		
Favela Chácara Bela Vista I	Favela	Em regularização			
Favela Chácara Bela Vista II	Favela	Em regularização			
Favela Chácara Bela Vista III	Favela	Em regularização			
Favela Galileu Gaia	Favela	Em regularização			
Favela Chácara Bela Vista	Favela	Habitação - Obra			
Favela Abel Marciano	Favela	Previsão de Projeto Executivo			
Favela Charco	Favela	Previsão de Projeto Executivo			
Favela Cidade Nova	Favela	Previsão de Projeto Executivo			
Favela Cjto. Parque Novo Mundo	Favela	Previsão de Projeto Executivo			
Favela Cjto. Parque Novo Mundo – Nova Tietê	Favela	Previsão de Projeto Executivo			
Favela Funerária	Favela	Previsão de Projeto Executivo			
Favela Marconi Curuçá	Favela	Previsão de Projeto Executivo	SIM		
Favela Maria Quedas	Favela	Previsão de Projeto Executivo	SIM		
Favela Nova Tietê	Favela	Previsão de Projeto Executivo	SIM		
Favela Serafim Poli	Favela	Previsão de Projeto Executivo	SIM		
Favela Sarg. José Pessoto Sobrinho	Favela	Previsão de Projeto Executivo	SIM		
Favela Vila Pedreira	Favela	Previsão de Projeto Executivo	SIM		
Favela Vila São Joao	Favela	Previsão de Projeto Executivo	SIM		
Celso Garcia 2090	Ocupação				
R Tuiuti 1269	Ocupação				




# QUADRO DE SUGESTÕES



## ASSISTÊNCIA E DESENVOLVIMENTO SOCIAL

Ampliação da oferta e integração dos serviços de assistência social	
Atendimento para população em situação de rua	




## CULTURA

Ampliação, diversificação e qualificação de equipamentos e eventos de cultura	
Valorização da história local	



## DESENVOLVIMENTO ECONÔMICO E TRABALHO

Ampliação da oferta e integração dos serviços de qualificação profissional	
Geração de empregos, fomento à atividade econômica, ao comércio e aos serviços	



## DIREITOS HUMANOS E CIDADANIA

Ampliação da oferta e integração dos serviços para a criança e o adolescente	
Ampliação da oferta e integração dos serviços para o idoso	
Ampliação da oferta e integração dos serviços para a população LGBTQIA+	
Atendimento para população migrante em situação de vulnerabilidade	



## EDUCAÇÃO

Ampliação da oferta e integração dos serviços de educação	
Novos CEUs, ampliação da oferta e integração dos serviços oferecidos nos CEUs existentes	



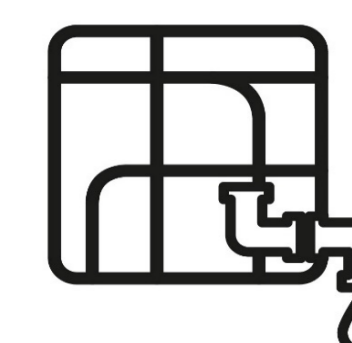
## ESPORTE E LAZER

Ampliação, diversificação e qualificação de equipamentos e atividades de lazer, atividade física e prática esportiva	
--	--



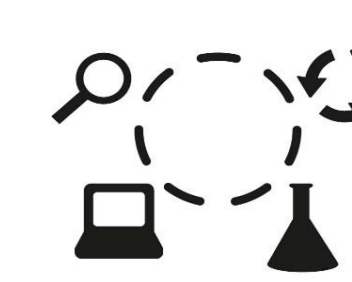
## HABITAÇÃO

Atendimento para a população em situação de precariedade habitacional	
---	--



## INFRAESTRUTURA URBANA

Implantação de infraestrutura de saneamento básico	
Manutenção da infraestrutura de macrodrenagem	



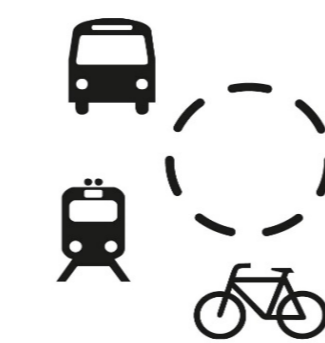
## INOVAÇÃO E TECNOLOGIA

Ampliação, diversificação e qualificação das praças de atendimento	
Ampliação do programa Wi-Fi Livre	



## CONCESSÕES

Ampliação da oferta dos serviços de coleta de lixo	
Ampliação da oferta dos serviços de iluminação pública	



## MOBILIDADE E TRÂNSITO

Desenvolvimento e implantação de projeto de alinhamento viário	
Ampliação, diversificação e qualificação da rede de transporte público municipal	
Ampliação, diversificação e qualificação da rede de transporte público sobre trilhos	
Melhoria dos pontos de ônibus	
Ampliação e qualificação da infraestrutura de transporte cicloviário	
Ampliação e qualificação da sinalização urbana	
Ampliação e qualificação da infraestrutura de transposição e travessia para pedestres e veículos não motorizados	



## SAÚDE

Ampliação, diversificação e qualificação de hospitais veterinários públicos	
Ampliação, diversificação e qualificação de unidades de saúde (geral)	
Ampliação, diversificação e qualificação de hospitais públicos	
Ampliação, diversificação e qualificação de unidades de saúde voltadas ao atendimento de urgências e emergências	
Ampliação, diversificação e qualificação de unidades de saúde voltadas ao atendimento básico	
Ampliação, diversificação e qualificação de unidades de saúde voltadas ao atendimento especializado	
Ampliação, diversificação e qualificação de unidades de saúde voltadas ao atendimento psicológico e psiquiátrico	
Ampliação, diversificação e qualificação de unidades de saúde voltadas ao atendimento a drogadictos	




## SEGURANÇA URBANA

Ampliação e integração dos serviços de segurança pública	
--	--



## SUBPREFEITURAS

Ampliação, diversificação e qualificação de ecopontos	
Ampliação e integração dos serviços de limpeza e zeladoria urbana	



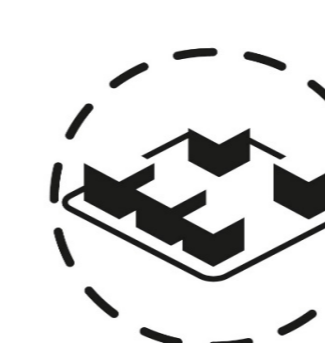
## URBANISMO E LICENCIAMENTO

Incentivo ou imposição de uso e ocupação de imóveis urbanos vazios, subutilizados ou não utilizados	
---	--



## VERDE E MEIO AMBIENTE

Ampliação, diversificação e qualificação de áreas verdes	
Expansão e implantação de programas de educação ambiental	



## PROJETO INTEGRADO

Desenvolvimento e implantação de projeto de requalificação de áreas livres (como vias públicas e cursos d'água)	
Ampliação, diversificação e qualificação de mecanismos de drenagem	
Ampliação, diversificação e qualificação de centros comunitários	

FALTOU ALGO? NOS CONTE PREENCHENDO O FORMULÁRIO.



# **PIU Arco Leste**

## **ACL P.09 - Oficinas da 2ª Consulta Pública RELATÓRIO COMPLEMENTAR**

### **Anexo II – Relatório de Comunicação e Publicidade**

#### **DIVULGAÇÃO DO PROCESSO PARTICIPATIVO**

Período: de 14/07 a 08/09





# **RELATÓRIO DE COMUNICAÇÃO E PUBLICIDADE**

**2ª CONSULTA PÚBLICA PIU ARCO LESTE**

**DIVULGAÇÃO DO PROCESSO PARTICIPATIVO**

Período: de 14/07 a 08/09





# Introdução

## Comunicação institucional

- Produção de conteúdo (matérias, avisos de pauta e releases)
- Newsletter digital (disparo de e-mails marketings informativos para mailing externo)

## Comunicação digital

- Instagram
- Facebook
- LinkedIn
- Twitter

## Repercussão na mídia

- Impresso
- Rádio
- Televisão
- Portais online





# Comunicação institucional

Período: entre 14/07 e 08/09

## Produção de conteúdo

## Releases e avisos à imprensa

Divulgação por e-mail de avisos de pauta e releases referentes ao PIU Arco Leste para veículos de imprensa com abrangência local e municipal.

**Total de conteúdo divulgado:** 05 releases e avisos de pauta

**Público alvo:** 927 jornalistas para cada conteúdo

Release divulgado em 14/07	Release divulgado em 14/08
 <p><b>Piano de melhorias urbanas para Zona Leste de SP já pode receber sugestões da população</b></p> <p><i>Prefeitura iniciou a segunda consulta pública para o desenvolvimento do PIU Arco Leste; moradores podem contribuir pela internet ou pessoalmente nas praças de atendimento das subprefeituras da região até 28 de agosto</i></p> <p>A Prefeitura de São Paulo, por meio da Secretaria Municipal de Urbanismo e Licenciamento e da São Paulo Urbanismo, disponibilizou nesta sexta-feira (14/07/2023), na plataforma Participe+, a <a href="#">segunda consulta pública on-line sobre o Plano de Intervenção Urbana (PIU) Arco Leste</a>. A população também pode contribuir através de <a href="#">formulário digital</a> ou comparecer a praças de atendimento das subprefeituras de Vila Maria-Vila Guilherme, Mooca, Penha, Ermelino Matarazzo, São Miguel e Itaim Paulista para deixar pessoalmente sua sugestão. Todas as formas de participação são igualmente válidas. O prazo para enviar contribuições ao PIU termina em 28 de agosto de 2023.</p> <p>O PIU Arco Leste é um estudo em elaboração pela Prefeitura para identificar dinâmicas que levem ao desenvolvimento de novas centralidades e, com isso, implementar melhorias em habitação, mobilidade, desenvolvimento econômico e meio ambiente, entre outras áreas, para 11 distritos da Zona Leste. São eles: Belém, Tatuapé, Vila Maria, Penha, Ponte Rasa, Cangaíba, Ermelino Matarazzo, Vila Jacuí, São Miguel, Vila Curuçá e Itaim Paulista.</p>	 <p><b>Prefeitura de São Paulo inicia oficinas públicas nesta semana para PIU Arco Leste</b></p> <p><i>Primeiros encontros acontecem nos dias 16 e 18, respectivamente, nos auditórios das subprefeituras de São Miguel Paulista e Itaim Paulista</i></p> <p>Moradores da zona leste de São Paulo terão mais uma oportunidade para contribuir para o plano urbanístico da Prefeitura que prevê uma série de melhorias para a região. A Secretaria Municipal de Urbanismo e Licenciamento (SMUL) e a São Paulo Urbanismo iniciam nesta semana oficinas públicas em cada subprefeitura a ser beneficiada pelo Plano de Intervenção Urbana (PIU) Arco Leste. A população poderá apontar problemas existentes e indicar ações prioritárias para o plano urbanístico.</p> <p>A primeira oficina acontece nesta quarta-feira (16), a partir das 18h30, no auditório da Subprefeitura de São Miguel Paulista. Já na sexta-feira (18), também a partir das 18h30, é a vez da Subprefeitura do Itaim Paulista receber a dinâmica. Também serão realizadas oficinas nas subprefeituras Ermelino Matarazzo, Penha, Vila Maria/Vila Guilherme e Mooca. As datas para a realização desses encontros ainda serão divulgadas. <a href="#">Confira a publicação no Diário Oficial.</a></p>
 <p><b>Prefeitura de São Paulo agenda novas oficinas presenciais e prorroga consulta pública para PIU Arco Leste</b></p> <p><i>O plano de melhorias urbanas beneficiará 11 distritos da zona leste; população pode participar dos encontros para deixar sugestões</i></p> <p>A Prefeitura de São Paulo, por meio da Secretaria Municipal de Urbanismo e Licenciamento (SMUL) e da São Paulo Urbanismo, divulgou nesta quinta-feira (18) o calendário de mais quatro oficinas presenciais para debater com a população o Plano de Intervenção Urbana (PIU) Arco Leste. Ao todo, serão realizados encontros nas seis subprefeituras contempladas pelo plano urbanístico que prevê uma série de melhorias para a zona leste.</p> <p>Nesta quarta-feira (16) aconteceu a oficina do PIU Arco Leste na Subprefeitura de São Miguel Paulista. Amanhã (18), a atividade participativa será na Subprefeitura de Itaim Paulista. As novas oficinas ficaram agendadas da seguinte forma: Subprefeitura Penha (24 de agosto), Ermelino Matarazzo (25 de agosto), Subprefeitura Vila Maria/Vila Guilherme (29 de agosto) e Subprefeitura Mooca (30 de agosto).</p>	 <p><b>Prefeitura de São Paulo realiza últimas oficinas presenciais nesta semana para PIU Arco Leste</b></p> <p>A Prefeitura de São Paulo, por meio da Secretaria Municipal de Urbanismo e Licenciamento (SMUL) e da São Paulo Urbanismo, realiza, nesta semana, as duas últimas oficinas presenciais para debater com a população o Plano de Intervenção Urbana (PIU) Arco Leste.</p> <p>Nesta terça-feira (29) o encontro está agendado para o auditório da Subprefeitura Vila Guilherme/Vila Maria. Na quarta-feira (30) é a vez dos moradores da Subprefeitura Mooca contribuírem para o plano urbanístico em evento no auditório da Universidade São Judas Tadeu.</p> <p>Ao todo, serão promovidas oficinas nas seis subprefeituras contempladas pelo PIU Arco Leste, que prevê uma série de melhorias para a zona leste. <a href="#">Saiba mais sobre o processo participativo do PIU Arco Leste</a></p> <p><i>Confira aqui a agenda desta semana</i></p>
<p><b>Release divulgado em 05/09</b></p>	<p><b>Release divulgado em 05/09</b></p>





### Prefeitura de São Paulo conclui oficinas presenciais para PIU Arco Leste; consulta pública on-line segue aberta até 8 de setembro

Foram realizados seis encontros em agosto; população ainda pode contribuir pela internet ou na praça de atendimento da subprefeitura mais próxima

A Prefeitura de São Paulo, por meio da Secretaria Municipal de Urbanismo e Licenciamento (SMUL) e da São Paulo Urbanismo, concluiu, no mês de agosto, a série de seis oficinas presenciais para apresentar e debater com a população o Projeto de Intervenção Urbana (PIU) Arco Leste. Apesar do fim dos encontros, o município ainda pode contribuir para o plano urbanístico, de forma on-line ou na praça de atendimento subprefeitura mais próxima, até esta sexta-feira (8).

As oficinas foram realizadas, entre 16 e 30 de agosto, no território das subprefeituras São Miguel Paulista, Itaim Paulista, Penha, Ermelino Matarazzo, Vila Guilherme/Vila Maria e Mooca. Ao todo, 324 pessoas participaram com 1.448 contribuições entregues.

## Relatório: mailing de jornalistas - 929 contatos

The screenshot shows the ASCOM mailing management interface. At the top, there are statistics: 1058 LINKS, 927 INDIVÍDUOS, 426 MÍDIAS, and 929 EMAILS ÚNICOS. The main interface is divided into several sections:

- Mailing Brasil:** A sidebar with various filters such as Editoria, Tipo de Veículo, Cargo, Periodicidade, Estado, Cidade, Região Geográfica, Tamanho da População, Veículo, Jornalista, Aniversário, and Letra.
- Cidade:** A dropdown menu showing a list of Brazilian states from AC to MA.
- Editoria:** A section with a 100% target and a 50% progress indicator, listing categories like Arquitetura E Construção, Construção Civil, Imóveis, Mercado Imobiliário, and Construção Civil (Negócios).



Relatório: mailing de imprensa e entidades especializadas

50 contatos

VitruVius	Romano Guerra	3255-9535	ablio@vitruvius.com.br; revistas@vitruvius.com.br	@romanoguerraeditora; @portaltvitruvius	vitruvius.com.br
CAU	Andrine Souza	3014-5333	comunicacao@causp.gov.br	comunicacao_CAUIUSP; @causp_oficial	
Revista Projeto	Evelise Grunow	3154-3838 99125-5115	evelise@revistaprojeto.com.br	@revistaprojeto; @danielabuenoelston	revistaprojeto.com.br
Arq Brasil	Jorge Jiz	56418383	jiz@arqbrasil.com.br	@arqbrasilportal	arqbrasil.com.br
Obs: só publica com fotos	Selma	3736-3630	selma@arqbrasil.com.br		
Casa Cor	Pedro Ariel Santana (coordenador)	30375783	pedro@casacor.com.br		
	Cristina Bava (redatora-chefe)	30375629	cristina@casacor.com.br		
	Camila Barbieri (ass. de imprensa)	99323010	camilabarbieri@afelofoto.com.br	@casacoroficial	casacor.abril.com.br
Engenharia e Arquitetura	Ana Paula Basile Pinheiro	3728-3934	anapaula@nteditorial.com.br	@novatecnicaeditorial	portala.com.br
Going Green			info@goinggreen.com.br	@goinggreen	goinggreen.com.br
Convisão - Centrais de Notícias		4192-2087 4192-2120	contato@convisao.com.br	@convisao_CNC	Convisao.com.br
Esquina			redacao@convisao.com.br	Noticiasenc.com.br	
Guia 24h			contato@guia24h.com.br	@esquina	esquina.net.br
Cidades 21			contato@guia24h.com.br	@guia24h	guia24h.com.br
Rádio Titãnon			radio@titãnon.com.br	@cidades_21	cidades21.com.br
Caminhadas Urbanas	Mauro Callari	3813-1782 9 9655-5492	maurocallari@uol.com.br	@maurocallari	caminhadasurbanas.com.br
Sinduscon SP	Daniela Sabará	99983-7800 3334-5659	dsabara@sindusconsp.com.br	@caminhadasurbanas	caminhadasurbanas.com.br
Revista TEM Sustentável	Piogério Almeida	99169-8251	piogero@temsp.com.br	@sindusconsp	sindusconsp.com.br
Revista Construir	Renato Sáadi	2105-9000	rsadi@temsp.com.br	@temspostenavel	temspostenavel.com.br
Abrainc	Lustina Ferreira	2105-9040	luferr@construicoes.com.br	@revistaconstruir	
	Marcos Araújo	9 93749-4773	marcosaraujo@construicoes.com.br	@editoriacasadois	casadois.com.br
	Flávio Simonetti	9 9830-6498	flavio@construicoes.com.br		
Secovi		9 9834-6551	secovi@construicoes.com.br		
		9 9393-2161	flavio.simonetti@fzb.com.br	@abraincoficial	abrainc.org.br
		5591-1216			
A Vida no Centro		5591-1253	imprensa@secovi.com.br		secovi.com.br
		5591-1256			
		5591-1188			
Revistaau.com.br	Denise Bacocina		contato@avidanocentro.com.br	@avidanocentro.sp	avidanocentro.com.br
Revista SUMMA	Thiago	4958-5012	tiago@summa.com.br	@vidanocentro.sp	
	Marin Di Peco - secretário de redação	4301-4985 * não atende	marin@summa.com.br	@portalgineeb	revistaau.com.br



## Publicação de matérias nos sites da Prefeitura

Publicação nas plataformas digitais da Prefeitura de São Paulo de textos informativos sobre o PIU Arco Leste

**Total de conteúdo divulgado:** 05 matérias divulgadas nos sites da SMUL, SP Urbanismo e Gestão Urbana.

**Público alvo:** munícipes em geral

- **215 mil de acessos** registrados nos sites da SMUL e Gestão Urbana

Data	Gestão Urbana	SMUL	SP Urbanismo	Prefeitura
14/07	<p>Plano de melhorias urbanas para Zona Leste de SP já pode receber sugestões da população</p> <p>2º Conselho Público PIU Arco Leste</p>	<p>Plano de melhorias urbanas para Zona Leste de SP já pode receber sugestões da população</p> <p>2º Conselho Público PIU Arco Leste</p>	<p>Plano de melhorias urbanas para Zona Leste de SP já pode receber sugestões da população</p> <p>2º Conselho Público PIU Arco Leste</p>	<p>Plano de melhorias urbanas para Zona Leste de São Paulo já pode receber sugestões da população</p> <p>2º Conselho Público PIU Arco Leste</p>
20/07	<p>PIU Arco Leste: população da Zona Leste pode contribuir de casa, de celular ou na Subprefeitura mais próxima</p> <p>PIU Arco Leste</p>	<p>PIU Arco Leste: população da Zona Leste pode contribuir de casa, de celular ou na Subprefeitura mais próxima</p> <p>PIU Arco Leste</p>	<p>PIU Arco Leste: população da Zona Leste pode contribuir de casa, de celular ou na Subprefeitura mais próxima</p> <p>PIU Arco Leste</p>	<p>PIU Arco Leste: população da Zona Leste pode contribuir de casa, de celular ou na Subprefeitura mais próxima</p> <p>PIU Arco Leste</p>
14/08	<p>Prefeitura de São Paulo inicia oficinas públicas nesta semana para PIU Arco Leste</p> <p>A16, Zona Leste</p>	<p>Prefeitura de São Paulo inicia oficinas públicas nesta semana para PIU Arco Leste</p> <p>A16, Zona Leste</p>	<p>Prefeitura de São Paulo inicia oficinas públicas nesta semana para PIU Arco Leste</p> <p>A16, Zona Leste</p>	<p>Prefeitura inicia oficinas públicas nesta semana para PIU Arco Leste</p> <p>A16, Zona Leste</p>
17/08	<p>Prefeitura de São Paulo agenda novas oficinas presenciais e prorroga consulta pública para PIU Arco Leste</p> <p>A16, Zona Leste</p>	<p>Prefeitura de São Paulo agenda novas oficinas presenciais e prorroga consulta pública para PIU Arco Leste</p> <p>A16, Zona Leste</p>	<p>Prefeitura de São Paulo agenda novas oficinas presenciais e prorroga consulta pública para PIU Arco Leste</p> <p>A16, Zona Leste</p>	<p>Prefeitura agenda novas oficinas presenciais e prorroga consulta pública para PIU Arco Leste</p> <p>A16, Zona Leste</p>
05/09	<p>Prefeitura de São Paulo conclui oficinas presenciais para PIU Arco Leste: consulta pública on-line segue aberta até 8 de setembro</p> <p>Oficinas Presenciais</p>	<p>Prefeitura de São Paulo conclui oficinas presenciais para PIU Arco Leste: consulta pública on-line segue aberta até 8 de setembro</p> <p>Oficinas Presenciais</p>	<p>Prefeitura de São Paulo conclui oficinas presenciais para PIU Arco Leste: consulta pública on-line segue aberta até 8 de setembro</p> <p>Oficinas Presenciais</p>	<p>Prefeitura conclui oficinas presenciais para PIU Arco Leste</p> <p>Oficinas Presenciais</p>

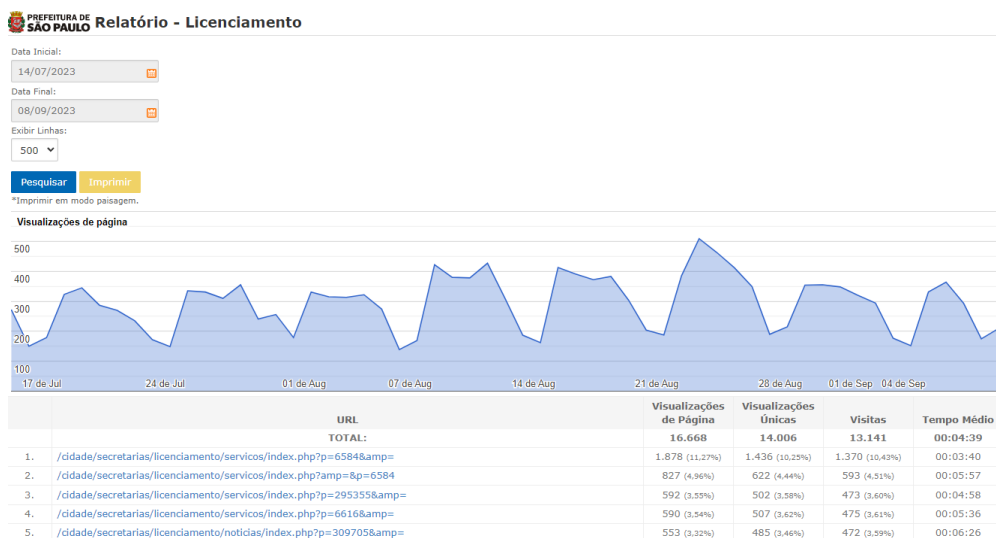




## Números de acessos nas principais plataformas

Site da **SMUL** - 16.668 visualizações de páginas entre 14/07 e 08/09

(<https://www.prefeitura.sp.gov.br/cidade/secretarias/licenciamento/>)



Site **Gestão Urbana** - 199.028 visualizações de página entre 14/07 e 08/09

(<https://gestaourbana.prefeitura.sp.gov.br/>)







## Alguns exemplos de destaque nas plataformas:

14/07/23 - Portal da SP Urbanismo

Urbanismo > Desenvolvimento Urbano > SP Urbanismo

**2ª Consulta Pública  
PIU Arco Leste**  
População poderá enviar  
contribuições entre 14/07 e 28/08

SP Urbanismo CIDADÃO DE SÃO PAULO

### SERVIÇOS

REQUALIFICAÇÃO  
DE ESPAÇOS PÚBLICOS

DESENVOLVIMENTO  
SUSTENTÁVEL DO TERRITÓRIO

20/07/23 - Portal da SP Urbanismo

**PIU Arco Leste**  
Contribua de casa, do  
celular ou na Subprefeitura  
mais próxima

SP Urbanismo CIDADÃO DE SÃO PAULO

### SERVIÇOS

REQUALIFICAÇÃO  
DE ESPAÇOS PÚBLICOS

DESENVOLVIMENTO  
SUSTENTÁVEL DO TERRITÓRIO





13/08/23 - Portal da SMUL



PIU Arco Leste

## Alô, Zona Leste

Participe das oficinas públicas presenciais

### SERVIÇOS

**Com dúvidas? Podemos te ajudar**

Atendimento ao público

**Regularize o seu imóvel**

Lei de Regularização de Edificações



## Newsletter

Divulgação por e-mail de conteúdo referente ao PIU Arco Leste para mailing externo.

**Total de conteúdo divulgado:** 05 convites digitais

**Público alvo:** 15.606 pessoas

E-mail mkt enviado em 14/07	E-mail mkt enviado em 14/08
 <p><b>ALÔ, ZONA LESTE!</b></p> <p><b>NOVA CONSULTA PÚBLICA NO PARTICIPE+</b> PIU Arco Leste</p> <p>Deixe sua sugestão até <b>28 de agosto</b> para o Plano de Intervenção Urbana em desenvolvimento pela Prefeitura de São Paulo para melhorar a qualidade de vida em <b>11 distritos da Zona Leste</b>.</p> <p><b>Tatuapé • Itaim Paulista • Penha</b></p>	 <p><b>ALÔ, ZONA LESTE!</b></p> <p><b>PARTICIPE DAS OFICINAS PRESENCIAIS</b> PIU Arco Leste</p> <p>Ajude a Prefeitura a <b>definir as propostas de melhorias para os 11 distritos da zona leste</b> que compõem o Plano de Intervenção Urbana (PIU) Arco Leste. Ao todo, serão seis oficinas presenciais no território das Subprefeituras São Miguel Paulista, Itaim Paulista</p>
E-mail mkt enviado em 18/08	E-mail mkt enviado em 28/08
 <p><b>PIU ARCO LESTE</b></p> <p><b>NOVAS OFICINAS PRESENCIAIS CONFIRMADAS!</b></p> <p>Atenção! O prazo para participar da consulta pública on-line foi prorrogado até <b>08 de setembro</b>.</p> <p>Ajude a Prefeitura a definir as propostas prioritárias para os <b>11 distritos</b> da zona leste que compõem o PIU Arco Leste. Ao todo, serão <b>seis oficinas presenciais</b> no território das Subprefeituras São Miguel Paulista, Itaim Paulista, Ermelino Matarazzo, Penha, Vila Maria/Vila Guilherme e Mooca.</p> <p><b>Confira abaixo a agenda atualizada de oficinas públicas.</b></p> <p><b>Subprefeitura São Miguel Paulista</b> (já realizada)</p> <ul style="list-style-type: none"> <li>📅 16 de agosto</li> <li>🕒 18h30</li> <li>📍 <b>Audatório da Subprefeitura</b></li> </ul>	 <p><b>ALÔ, ZONA LESTE!</b></p> <p><b>PARTICIPE DAS ÚLTIMAS OFICINAS PRESENCIAIS</b> PIU Arco Leste</p> <p><b>Atenção! O prazo para contribuir para a Consulta Pública foi prorrogado até o dia 08 de setembro.</b></p> <p>Ajude a Prefeitura a <b>definir as propostas de melhorias para os 11 distritos da zona leste</b> que compõem o Plano de Intervenção Urbana (PIU) Arco Leste. Ao todo, serão seis oficinas presenciais no território das Subprefeituras São Miguel Paulista, Itaim Paulista,</p>
E-mail mkt enviado em 05/09	





ALÔ,  
ZONA  
LESTE!

ÚLTIMA SEMANA

CONSULTA PÚBLICA  
NO PARTICIPE+

PIU Arco Leste

Deixe sua sugestão até 08 de setembro para o Plano de Intervenção Urbana em desenvolvimento pela Prefeitura de São Paulo para

Mailing da sociedade civil - 15.601 pessoas

15582	zezao.nogueira@gmail.com
15583	zezaonogueira@gmail.com
15584	zeze.artimonte@gmail.com
15585	zezenogueira45@gmail.com
15586	zihamrick@gmail.com
15587	zilloga@hotmail.com
15588	zinhaguerrero@hotmail.com
15589	ziniadriana@yahoo.com.br
15590	zinhacapivari@yahoo.com.br
15591	zizacorrentora@yahoo.com.br
15592	zizipac297@hotmail.com
15593	zk.jelf@gmail.com
15594	zopa@uol.com.br
15595	ZUCCOLLO@TERRA.COM.BR
15596	zuffo.vicente@gmail.com
15597	zuleikamh@yahoo.com.br
15598	zulenopessoa@gmail.com
15599	zullusenne@hotmail.com
15600	zurvel2012@hotmail.com
15601	zx11@terra.com.br





## Comunicação digital

Período: entre 14/07 e 08/09

Conteúdo divulgado nas redes sociais da Secretaria Municipal de Urbanismo e Licenciamento e da São Paulo Urbanismo sobre o PIU Arco Leste. Mídias sociais usadas na divulgação:

- **Instagram** - conta da SMUL (11.5 mil seguidores), SP Urbanismo (4.543 seguidores)
- **Facebook** - conta da SMUL (26 mil seguidores)
- **LinkedIn** - conta da SMUL (3.777 seguidores), SP Urbanismo (2.095 seguidores)
- **Twitter** - conta da SMUL (2.751 seguidores)

Total de postagens no período:

**40 posts nas contas da SMUL**

**22.307 impressões** (19 instagram) (2 twitter) (15 face) (4 linkedin)

**26 posts nas contas da SP Urbanismo**

**20.144 impressões** (22 instagram) (4 linkedin)

- **+42 mil impressões** nas redes sociais da SMUL e SP Urbanismo (Instagram, Facebook, LinkedIn, Twitter).





## Alguns exemplos de inserções na mídia digital:

**PARTICIPE!**

### 2ª Consulta Pública PIU - Arco Leste

População poderá  
enviar contribuições  
entre 14/07 e 28/08

SPUrbanismo

PIU Arco Leste

# ALÔ, ZONA LESTE!

Conheça as áreas que  
receberão melhorias  
com o Plano de Intervenção  
Urbana Arco Leste

BOM RETIRO PARI  
SE BRAS  
BELI

PIU Arco Leste  
Área de Intervenção  
Urbana Setor Central

SPUrbanismo CIDAD E DE  
SÃO PAULO  
URBANISMO E  
LICENCIAMENTO

# PIU ARCO LESTE

ZONA LESTE

## GOSTOSO DEMAIS

Confira a agenda do dia →

SPUrbanismo

PIU Arco Leste

# ALÔ, ZONA LESTE

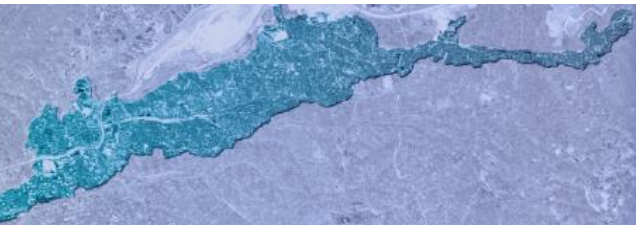
## Última Semana

da Consulta  
Pública

Contribua!

SPUrbanismo CIDAD E DE  
SÃO PAULO  
URBANISMO E  
LICENCIAMENTO





smul

PIU ARCO LESTE

## Alô, Zona Leste

Participe das Oficinas sobre o plano da Prefeitura de melhorias urbanas para a Zona Leste

CIDADE DE SÃO PAULO  
URBANISMO E LICENCIAMENTO

Plano de Intervenção Urbana

## Alô, Zona Leste

Marque aqui alguém que more na

## Vila Curuçá

para conhecer o plano da Prefeitura de melhorias urbanas para a Zona Leste

CIDADE DE SÃO PAULO  
URBANISMO E LICENCIAMENTO

smul

Plano de Intervenção Urbana

## PIU Arco Leste

Conheça as áreas que podem receber investimentos na zona leste com sua participação

CIDADE DE SÃO PAULO  
URBANISMO E LICENCIAMENTO

Nicolly Pinheiro

Oficina Presencial Itaim Paulista

e falar o que realmente tá tendo de problema na região





#NaMídia

## Rede Globo | SP1

**Consulta Pública PIU Arco Leste  
é destaque na imprensa**

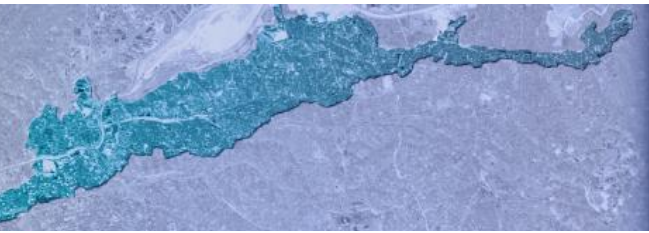


**Luiz Vicente**

Oficina Ermelino Matarazzo

Por que a participação da  
população, da sociedade em si





## Repercussão na mídia espontânea

(Período: de 14/07 a 08/09)

Reportagens veiculadas pela imprensa em geral sobre a Revisão Intermediária do Plano Diretor (mídia impressa, rádio, televisão e online).

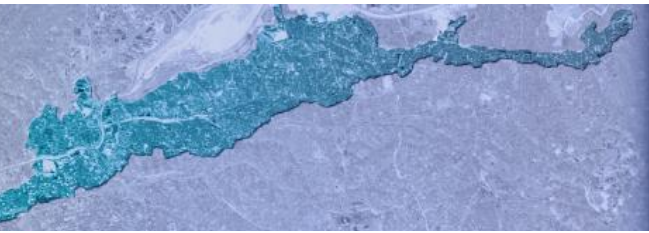
**Total de conteúdo divulgado: 21 matérias veiculadas** (TV Globo, Rádio BandNews, Gazeta Penhense, Diário do Comércio, Desenvolve Itaquera, entre outros).

**Público alvo:** munícipes em geral.

### Alguns exemplos de inserções na mídia:

Data	Veículo	Print
17/07	Rádio BandNews	<p><b>Prefeitura de São Paulo abriu consulta pública na internet sobre o Plano de Intervenção Urbana</b></p> <p>RÁDIO BANDNEWS FM 96.9 SÃO PAULO   EXPRESSO SÃO PAULO Data Veiculação: 17/07/2023 às 06h12 Duração: 02:02:23 + informações</p> <p>02:03 / 0:33</p> <p><b>Síntese:</b> "RÁDIO PLANO DE INTERVENÇÃO URBANA" No "Rádio BandNews", na Expresso São Paulo, às 06h22, a âncora Ivan Brandão destacou que a Prefeitura de São Paulo abriu consulta pública na internet sobre o plano de intervenção urbana Arco Leste, que diz implementar melhorias em 11 distritos. <a href="https://t.me/expressosao">https://t.me/expressosao</a></p>
17/07	Gazeta Penhense	<p><b>Plano de melhorias urbanas para Zona Leste de São Paulo já pode receber sugestões da população</b></p> <p><b>Prefeitura inicia a segunda consulta pública para o desenvolvimento do PIU Arco Leste; moradores podem contribuir pela internet ou pessoalmente nas praças de atendimento das subprefeituras da região até 28 de agosto</b></p> <p>A Prefeitura de São Paulo, por meio da Secretaria Municipal de Urbanismo e Licenciamento e da São Paulo Urbanismo, disponibilizou na sexta-feira (14/07/2023), na plataforma Participa!, a segunda consulta pública on-line sobre o Plano de Intervenção Urbana (PIU) Arco Leste. A população também pode contribuir através de formulário digital ou comparecer a praças de atendimento das subprefeituras de Vila Maria-Vila Guilherme, Mooca, Penha, Freguesia do Matanzão, São Miguel e Itaim Paulista para discutir pessoalmente sua sugestão. Todas as formas de participação são igualmente válidas. O prazo para enviar contribuições ao PIU termina em 28 de agosto de 2023.</p> <p>O PIU Arco Leste é um estudo em elaboração pela Prefeitura de São Paulo, com o objetivo de definir outras soluções para qualificar esse território.</p> <p>O PIU Arco Leste é um instrumento de planejamento urbano, utilizado para articular as ações da administração municipal, podendo abranger provisão habitacional, implantação de equipamentos públicos (como CHUs, escolas e UBS), regularização de espaços públicos (calçadas, parques e praças), consolidação e implantação de parques e corredores verdes, implantação de melhoramentos viários, de ciclovias, de novas transposições da ferrovia e de avenidas; recuperação de córregos e apoio à implantação de corredores de ônibus e pontos flutuantes no Rio Tietê.</p> <p>A proposição de planos urbanísticos para o Arco Leste amolda-se ao Plano Diretor Estratégico (PDE) e ao Plano Diretor de</p> <p>ferir mapas e quadros que mostrem as intervenções sugeridas e enviar sua contribuição.</p> <p>Formulário digital: a população é convidada a responder a um questionário para indicar problemas e soluções para a região onde mora.</p> <p>Praças de Atendimento das Subprefeituras: O munícipe comparece à praça de atendimento da subprefeitura onde está copiado os Mapas de Proposta do PIU Arco Leste e preenche manualmente o formulário de contribuições disponível no canal Participa!. Também poderá acessar o questionário presente no formulário digital por meio do QRCode ou do link do cartaz de divulgação do PIU Arco Leste. Confira abaixo as subprefeituras contempladas: Subprefeitura Itaim Paulista</p>





<p><b>22/07</b></p>	<p>TV Globo</p>	<p><b>Prefeitura faz consulta pública na ZL</b> SP/TV GLOBO/SÃO PAULO Data Veiculação: 22/07/2023 às 11h53 Duração: 00:04:08 + informações</p>  <p><b>Sinops:</b> "PREFEITURA X ZL" Na "TV Globo", no SP1, às 11h53, o âncora José Buarque informou que a Prefeitura de capital abriu mais uma consulta pública para construir, junto com a população, um plano de melhorias urbanas para zona leste da capital, a ideia é identificar com o ajuda dos moradores, pontos críticos em bairros da região que mereçam a atenção especial do poder público. De acordo com o repórter, ninguém conhece tão bem uma região como quem mora nela, e quem mora na zona leste sabe que ela pode melhorar. Moradores citam pontos que podem melhorar na região como condução, ponto de ônibus.</p>
<p><b>16/08</b></p>	<p>SP Jornal</p>	<p><b>São Paulo inicia oficinas públicas nesta semana para PIU Arco Leste</b> Por Redação - Última atualização: 15 de agosto de 2023</p>  <p>Moradores da zona leste de São Paulo terão mais uma oportunidade para contribuir para o plano urbanístico da Prefeitura que prevê uma série de melhorias para a região.</p>
<p><b>23/08</b></p>	<p>Gazeta da Semana</p>	<p><b>Prefeitura agenda novas oficinas presenciais e prorroga consulta pública para PIU Arco Leste</b> O plano de melhorias urbanas beneficiará 11 distritos da Zona Leste. População pode participar dos encontros para deixar sugestões</p> 
<p><b>25/08</b></p>	<p>Diário do Comércio</p>	<p><b>Conheça os principais pontos para entender melhor o PIU Arco Leste</b> Plano urbanístico da Prefeitura prevê uma série de melhorias para a região. Oficinas públicas têm identificado oportunidades de melhorias em habitação, mobilidade, desenvolvimento econômico e meio ambiente</p>  <p>Com o objetivo de reorganizar o território de grande parte da Zona Leste, o Projeto de Intervenção Urbana (PIU) Arco Leste está sendo objeto de contribuições da sociedade civil em oficinas e em consulta pública que estará aberta até o dia 8 de setembro.</p>