






**BONDE SÃO PAULO
PATRIMÔNIO - ÁREA ENVOLTÓRIA**

GERAIS






-  Áreas verdes
-  Massa d'água
-  Quadras fiscais

VLT




ESTAÇÕES

-  Estação VLT - Linha Azul
-  Estação VLT - Linha Vermelha


TRAÇADO VLT

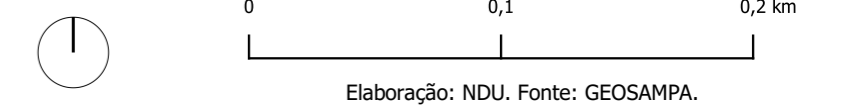
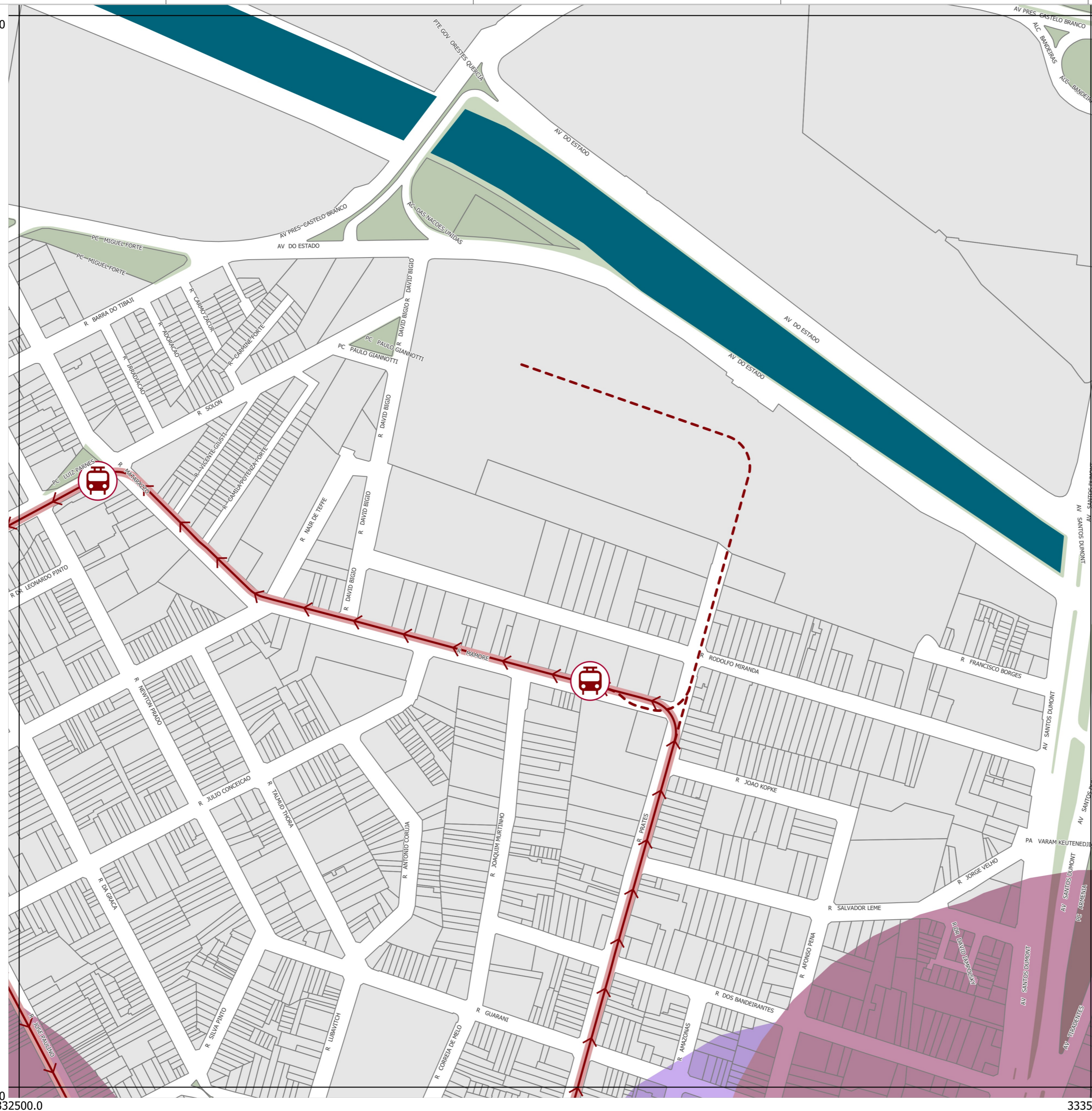
-  Linha Azul - sentido horário
-  Linha Azul - sentido anti-horário
-  Trilho de operação - Linha Azul
-  Linha Vermelha
-  Trilho de operação - Linha Vermelha

ÁREA ENVOLTÓRIA

-  Área Envolvória CONDEPHAAT
-  Área Envolvória CONPRESP
-  Área Envolvória IPHAN

PERÍMETRO

-  Área de influência



REVISÃO	ASSUNTO	DATA

DOCUMENTOS EXTERNOS
DOCUMENTOS EXTERNOS

RESPONSÁVEL TÉCNICO	Nº REGISTRO
PROJETO	SPUrbanismo/DDU-NDU
DESENHO	SPUrbanismo/DDU-NDU
VERIFICAÇÃO	André de Paula Andreis
APROVAÇÃO	Rafael Barreto Castelo da Cruz
LIBERAÇÃO	Rafael Barreto Castelo da Cruz

OBRA	VLT BONDE SÃO PAULO
ASSUNTO	LEITURA TERRITORIAL - PATRIMÔNIO: ÁREA ENVOLTÓRIA FOLHA 02

ESCALA	1:3000
DESENHO Nº	



ESTE DESENHO É PROPRIEDADE DA SP-URBANISMO NÃO PODENDO SER REPRODUZIDO E / OU REVELADO NO TODO OU EM PARTE SEM SUA AUTORIZAÇÃO.