

7396000.0

7395000.0  
333500.0

334500.0

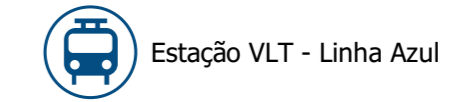
# BONDE SÃO PAULO REDE DE MOBILIDADE MOTORIZADA INDIVIDUAL

## GERAIS

- Áreas verdes
- Massa d'água
- Quadras fiscais

## VLT

### ESTAÇÕES



Estação VLT - Linha Azul



Estação VLT - Linha Vermelha

### TRAÇADO VLT

- Linha Azul - sentido horário
- Linha Azul - sentido anti-horário
- Trilho de operação - Linha Azul
- Linha Vermelha
- Trilho de operação - Linha Vermelha

### REDE DE APOIO À AUTOMÓVEIS PARTICULARES INDIVIDUAIS


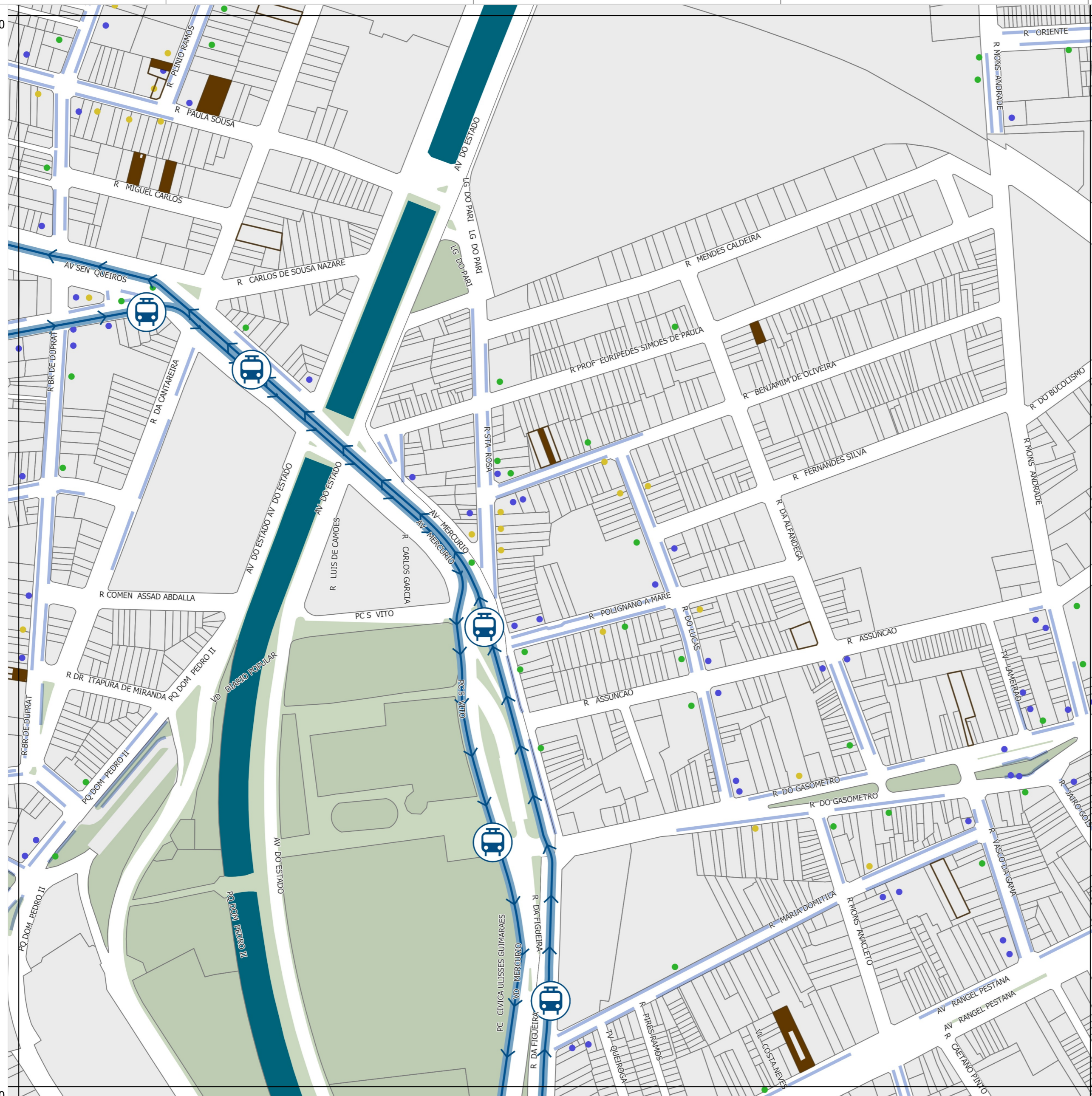
- Edifícios Garagem
- Lotes com uso classificado como garagem (exclusive condomínios)
- Estacionamento - Zona Azul

### VAGAS ESPECIAIS

- Caminhão
- Deficientes e Idosos
- Fretado
- Motocicleta e Motofrete
- Parklets

### PERÍMETRO

- Área de influência



Elaboração: NDU. Fonte: GEOSAMPA.

REVISÃO	ASSUNTO	DATA

DOCUMENTOS EXTERNOS
DOCUMENTOS EXTERNOS

RESPONSÁVEL TÉCNICO	Nº REGISTRO
PROJETO	SPUrbanismo/DDU-NDU
DESENHO	SPUrbanismo/DDU-NDU
VERIFICAÇÃO	André de Paula Andreis
APROVAÇÃO	Rafael Barreto Castelo da Cruz
LIBERAÇÃO	Rafael Barreto Castelo da Cruz

OBRA	VLT BONDE SÃO PAULO
ASSUNTO	LEITURA TERRITORIAL - REDE DE MOBILIDADE MOTORIZADA INDIVIDUAL FOLHA 09

ESCALA	1:3000
DESENHO Nº	



ESTE DESENHO É PROPRIEDADE DA SP-URBANISMO NÃO PODENDO SER REPRODUZIDO E / OU REVELADO NO TODO OU EM PARTE SEM SUA AUTORIZAÇÃO.