ARCO LESTE

ACL P.09

2ª Consulta Pública

Oficinas

Relatório complementar

2023

Parte 2

SPUrbanismo

PIU Arco Leste

ACL P.09 - Oficinas da 2ª Consulta Pública

RELATÓRIO COMPLEMENTAR

Anexo III – Relatório da Gerência de Gestão Participativa – GGP/SP-URB

PREFEITURA DE SÃO PAULO
URBANISMO E LICENCIAMENTO

SP-Urbanismo
SÃO PAULO URBANISMO

Relatório das Oficinas da 2ª Consulta Pública

SPUrbanismo

São Paulo | Agosto/2023

SPUrbanismo

Relatório das Oficinas da 2ª Consulta Pública do PIU Arco Leste

Apresentação

O Plano de Intervenção Urbana (PIU) tem como objetivo a produção de estudos técnicos mediante participação social; o PIU de Ordenamento e Reestruturação busca promover a definição dos instrumentos de política urbana mais adequados a propiciar o ordenamento e a reestruturação urbana em áreas subutilizadas e/ou com potencial de transformação e qualificação, com a implementação das intervenções a serem propostas. (Art. 134 da Lei 16.050/2014)

O PIU Arco Leste, em elaboração pela Prefeitura do Município de São Paulo (PMSP), por intermédio da Secretaria Municipal de Urbanismo e Licenciamento (SMUL) e São Paulo Urbanismo, visa à proposição de melhorias em habitação, mobilidade, desenvolvimento econômico e meio ambiente, entre outras áreas, para 11 distritos da Zona Leste: Belém, Tatuapé, Vila Maria, Penha, Ponte Rasa, Cangaíba, Ermelino Matarazzo, Vila Jacuí, São Miguel, Vila Curuçá e Itaim Paulista.

Atualmente o projeto se encontra em sua segunda etapa de discussão pública[1]; nessa etapa a Prefeitura apresenta à população, por meio de Consulta Pública, as intervenções em andamento ou programadas para a região; a lista de ações propostas decorre dos Planos de Ação das Subprefeituras e/ou do planejamento das secretarias e órgãos municipais envolvidos. O objetivo da Consulta Pública é colher contribuições dos munícipes acerca das intervenções propostas e identificar outras soluções para qualificar o território.

As **Oficinas Presenciais** integram a 2ª Consulta Pública do PIU Arco Leste: além da consulta pública *on-line* pelo site Participe+, a PMSP promoveu também nesta segunda etapa de discussão pública, diálogos com a sociedade civil organizada e os conselhos participativos locais nos quais além da realização de Oficina dinâmica, foram disponibilizados formulários físicos para sugestões e apresentação de demandas complementares.

Para tanto, foram convidados os seguintes órgãos colegiados: Conselho Participativo Municipal, Conselho Municipal do Meio Ambiente e Desenvolvimento Sustentável (CADES), Conselho Comunitário de Segurança (CONSEG), demais lideranças comunitárias estratégicas indicadas por cada Subprefeitura e público em geral.

As Oficinas ocorreram em seis Subprefeituras abrangidas pelas intervenções propostas: Ermelino Matarazzo, Itaim Paulista, Mooca, Penha, São Miguel Paulista, Vila Maria/Vila Guilherme.

Os trabalhos foram desenvolvidos conforme as etapas descritas no **Cronograma do Evento (Tabela 1)**; os eventos tiveram em média 2h30 de duração, contando em média com 50 participantes em cada Oficina e no total dos 6 eventos foram recebidas 77 fichas com contribuições dos munícipes **(Tabela 2)**; as oficinas contaram ainda com o apoio da Secretaria Municipal da Pessoa com Deficiência (SMPED) e intérpretes de libras do Educalibras.

[1] **STATUS:** O PIU Arco Leste encontra-se na 2ª etapa de discussão pública (https://gestaourbana.prefeitura.sp.gov.br/estruturacao-territorial/piu-arco-leste/ acesso em 29/08/23 Às 09h43 por LMO)

SPUrbanismo

CRONOGRAMA OFICINAS DA 2ª CONSULTA PÚBLICA PIU ARCO LESTE

ETAPA	DESCRIÇÃO	RESPONSÁVEL	TEMPO
Café de boas vindas	Recepção e tempo de tolerância	**GGP**	20 min
Apresentação Inicial	Boas vindas e apresentação do evento	**GGP**	10 min
Autoridades	Subprefeito, vereadores, presidentes de Conselhos e outras autoridades presentes com a palavra	**Autoridades**	15 min
Apresentação técnica	Breve apresentação do PIU Arco Leste + Orientação da dinâmica	**DDU**	20 min
Dinâmica	Atividade de Priorização: colagem de adesivos vermelho, amarelo e verde priorizando as intervenções propostas no PIU com esclarecimento de dúvidas + preenchimento de formulário físico	**Participantes; DDU; GGP**	50 min
Encerramento	Agradecimento e encerramento	**GGP**	5 min
		TEMPO TOTAL ESTIMADO	120 min
	Montagem/desmontagem audiovisual + filmagem	**NTI**	
	Fotos e divulgação	**ASCOM**	
	Tradução Libras	**SMPED/EDUCALIBRAS**	

GGP/LMO/01.09..23'

Tabela 1: Cronograma do Evento

SUBPREFEITURA	DATA	(HORÁRIO) INÍCIO/FIM	LOCAL	ENDEREÇO	PÚBLICO PARTICIPANTE	FICHA CONTRIBUIÇÃO MUNÍCIPE
São Miguel Paulista	16/ago	(18h30) 18h15/20h45	Subprefeitura	Rua Dona Ana Flora Pinheiro de Sousa, 76	54	15
Itaim Paulista	18/ago	(18h30) 18h20/20h	Subprefeitura	Avenida Marechal Tito, 3012	28	12
Penha	24/ago	(17h) 16h50/19h	Subprefeitura	Rua Candapuí, 492	38	13
Ermelino Matarazzo	25/ago	(17h30) 17h20/19h30	Subprefeitura	Avenida São Miguel, 5550	41	15
Vila Maria/ Vila Guilherme	29/ago	(19h) 18h45/20h40	Subprefeitura	Rua General Mendes, 111	66	19
Mooca	30/ago	(19h) 18h40/20h30	Universidade São Judas	Rua Taquari, 546	97	03

GGP/LMO/01.09..23'

Tabela 2: Agenda das Oficinas e dados de participação

SPUrbanismo

Dados do Projeto

Área solicitante: Diretoria de Desenvolvimento Urbano - DDU

Objeto: 6 Oficinas da 2ª Consulta Pública do PIU Arco Leste

Referência: SEI 7810.2023/0000730-4 (Solicitação DDU);

Subprefeituras envolvidas: Ermelino Matarazzo, Itaim Paulista, Mooca, Penha, São Miguel Paulista, Vila Maria/Vila Guilherme

Responsabilidades GGP:

- Agendamento das Oficinas (viabilização de datas e locais)
- Convite aos Subprefeitos (SEI 7810.2023/0001023-2);
- Publicação de Convite das Oficinas no DOC (SEI 7810.2023/0001066-6).
- Providências de recursos humanos e materiais (SEI 7810.2023/0001055-0)
- Organização e apoio nas Oficinas (café de boas-vindas, cerimonial, lista de presença, organização do evento, espaço e equipamentos, distribuição e recolhimento de materiais, audiovisual, registro dos trabalhos, transporte)

Produtos por Oficina:

1. Ficha de Vistoria Técnica ao local do evento
2. Fotos (Painéis da dinâmica e fotos do evento)
3. Vídeo do evento
4. Lista de Presença
5. Formulários “Contribuição Munícipe” *scaneados*
6. Compilação Formulário “Contribuição Munícipe” (contribuições digitadas)

Os arquivos ficarão disponíveis na pasta **OficinasPIUAL** por 30 dias.

GGP/LMO

EQUIPE DEDICADA

Sergio Cordeiro de Andrade (Gerente)

Lúcia Miyuki Okumura

Mahryan Sampaio Rodrigues

Marcos Paulo Rosario

Marcos Tadeu de Freitas Salgado

Paulo de Moraes Junior

Thais Russo de Azevedo

Gerência de Gestão Participativa (GGP)

Tatiana R Antonelli Mendonca (Gerente)

Anna Carvalho de Moraes Barros

Flavio Antonio D Ugo Bragaia

Rita Cassia G S Goncalves

Gerência de Planejamento Urbano (GPU)

Ricardo Keiity Takahashi

Núcleo de Tecnologia da Informação (NTI)

Glauco Blasco

Rodrigo Souza da Silva

Assessoria de Comunicação (ASCOM)

Colaboração SMPED e EDUCALIBRAS

PIU Arco Leste

ACL P.09 - Oficinas da 2ª Consulta Pública

RELATÓRIO COMPLEMENTAR

Anexo IV – Registros do Evento
GGP/SP-URB

PREFEITURA DE SÃO PAULO
URBANISMO E LICENCIAMENTO

SP-Urbanismo
SÃO PAULO URBANISMO

Oficina Subprefeitura

São Miguel

SPUrbanismo

VISTORIA TÉCNICA

DATA 14/08/23

HORÁRIO 10h30 / 11h20

PROJETO/EVENTO

PIU ARCO LESTE • Oficinas da 2ª Consulta Pública

LOCAL/ENDEREÇO

Subprefeitura São Miguel Paulista: Rua Dona Ana Flora Pinheiro de Sousa, 76

TÉCNICO ACOMPANHANTE LOCAL **VISTO**

ACCACIO GOMES DE MELLO JUNIOR RF 825.144-4 Accacio

CONTATO (TELEFONE/EMAIL)

accaciomello@smsub.prefeitura.sp.gov.br 11 2030.3738 11 987999798

TÉCNICO VISTORIADOR GGP

Lúcia e Thais

Checklist

Nº pessoas esperado: PDE 111 participantes

Nº de lugares: 150

Tipo de cadeira: Fixa comum

Mesas/cadeiras no palco:

→ Microfone: OK → fixo / se tivermos s/ fio, Sub tem mesa de som e cabo que poderá ser montada (ver c/ Ricardo)

Telão: OK

Data show: OK

Computador: OK

→ Filmagem: NÃO

Sanitários: OK

Espaço café: OK → café e água Sub. + 2 pessoas apoio

Água/filtro/bebedouro: OK

Recepção/Lista presença: OK

Onde colar mapas e painéis da oficina: Fundo do auditório

copa: OK pia, tanque e banco próximo, copa andar de cima: escadas

→ Necessário: copos, papel (banheiro)

Atílio / Som / Imagem

Suely / Cabineto

PDE: 111 participantes

Rua Jaime Barcelos, 239 - Portão 4 c/ Estacionamento } Entrar por essa Rua

INÍCIO: 18:15hs / 19hs

TÉRMINO: 20:45hs / 22hs

SPUrbanismo

REFERÊNCIA: *PIU ARCO LESTE* **DATA:** *16/08/2023*

ASSUNTO: *OFICINA SUBPREFEITURA SÃO MIGUEL*

CIDADE DE SÃO PAULO
URBANISMO E LICENCIAMENTO

NOME	ENTIDADE	TELEFONE	E-MAIL	ASSINATURA
Sergio Cordeiro de Andrade	SPUrbanismo	7509	sergiomaranhao@spurbanismo.sp.gov.br	
Marcos Paulo Rosario	SPUrbanismo	7594	mrosario@spurbanismo.sp.gov.br	
Lucia Miyuki Okumura	SPUrbanismo	7610	lumi@spurbanismo.sp.gov.br	
Thais Russo De Azevedo	SPUrbanismo	7590	thaisazevedo@spurbanismo.sp.gov.br	
Mahryan Sampaio Rodrigues	SPUrbanismo	7702	mahryansr@spurbanismo.sp.gov.br	—
Paulo De Moraes Junior	SPUrbanismo	7617	pmoraes@spurbanismo.sp.gov.br	—
Tatiana R Antonelli Mendonca	SPUrbanismo	7564	tantonelli@spurbanismo.sp.gov.br	
Rita Cassia G S Goncalves	SPUrbanismo	7604	rgoncalves@spurbanismo.sp.gov.br	
Flavio Antonio D Ugo Bragaia	SPUrbanismo	7539	fbragaia@spurbanismo.sp.gov.br	
Anna Carvalho De Moraes Barros	SPUrbanismo	7598	abarros@spurbanismo.sp.gov.br	
Ricardo Keiity Takahashi	SPUrbanismo	7567	rtakahashi@spurbanismo.sp.gov.br	
Rodrigo Souza da Silva	SMUL / SP Urb	7884	rdsilva@prefeitura.sp.gov.br	
LUIZ AUGUSTO LIMA DE OLIVEIRA	SPURBANISMO	7524	LUIZLOLIVEIRA@PREFEITURA.SP.GOV	
Rodrigo B. Ribeiro	SPUrbanismo	7533	rbegnatori@spurbanismo.gov.br	
LEONARDO MEDEIROS	SP. URBANISMO	7555	LEONSILVA@SPURBANISMO.SP.GOV.BR	

FL. 01/01

GCL/Lumi/12 - ListaPresenca

REFERÊNCIA: *PIU ARCO LESTE* **DATA:** *16/08/2023*

SPUrbanismo

ASSUNTO: *OFICINA SUBPREFEITURA SÃO MIGUEL*

CIDADE DE SÃO PAULO
URBANISMO E LICENCIAMENTO

NOME	ENTIDADE	TELEFONE	E-MAIL	ASSINATURA
HELENO EZEQUIEL DE J.	CECO/COMUNIDADE	2586-4562	— // —	HELENO
Marlene de Silva Andre.		25813689	97615-4778 (CONSELHEIRA CPS/ABOLIÇÃO)	
Simone Rossi	Subprefeitura	20303738.	SIMONEROSSI@SMSUB.PREFEITURA.SP.GOV.BR	
Marly Kozuko Miki	SUB-MP	2030-3738	mmiki@smsub prefeitura.sp.gov.br	
Acacio Mello	SUB-MP	2030-3738	acaciomello@smsub.prefeitura.sp.gov.br	
Rodrigo Maskavica	ASSESSOR AURELIO NOMURA	94876 6705	rodobanda@gmail.com	
Flavio Antonio Tenoffi	SUB-MP (CPO)	96102 2008	flavio@smsub	
FABIO DE ALENCAR TÓRIO	SUB-MP/CPO		FATORIO@SMSUB.PREF...	
Paula Fraga de Oliveira	SUB-MP/Comuni.	99617-4385	paulaoliveira@smsub	
Thomy C. Lira	SUB-MP/SC	94701-4408	TCERTORIO@Prefeitura.sp.gov.br	
Tania M. Santos	Câmara Municipal	97313-7506	[illegible]	
Luciana de Almeida Amélio	Câmara municipal	98869 9506	fgrtylucianaa@gmail.com	
Antonio M. Susaki	Câmara Municipal	95149.0613	susakiantonio@g.mail.com	
Lara Rebeca P. M. e Silva	Estudante	98416-0458	lararebeca203@g.mail.com	
Shayeni F. da S. Carneiro	Estudante	942190545	SHAYENE.CARNEIRO97@GMAIL.COM	

REFERÊNCIA: *PIU ARCO LESTE* **DATA:** *16/08/2023*

SPUrbanismo

ASSUNTO: *OFICINA SUBPREFEITURA SÃO MIGUEL*

CIDADE DE SÃO PAULO
URBANISMO E LICENCIAMENTO

NOME	ENTIDADE	TELEFONE	E-MAIL	ASSINATURA
LEONARDO MEDEIROS E SILVA	SP. URBANISMO	3113-7555	LEOMSILVA@SPURBANISMO.SP.GOV.BR	
Douglas Bonfim	Defesa Civil	11 99231 7281	bonfim35@hotmail.com	
Marisa Naumatsu	SUB-MP	11 2030-3723	mnaumatsu@smsub.pref....	
Sonia Aparecida Piffer	SUB-MP/GAB	2030-3726 99712-0186	spiffer@smsub.prefeitura.sp.gov.br	
Marylia Aparecida Gomes Moreira	SUB-MP/CAF	961359055	mmoreira@smsub-prefeitura.sp.gov.br	
Caroline Teles de Almeida	Gov. Local Sub	983187077	carolineteles@gmail.com	
João Paulo Pinheiro	Entidade Civil	992093790	JPREDENCAO@GMAIL.COM	
Janderson da Silva	Prodam	97729-5137		
Dayana A. Pinto Alves	E-1	94168-9995	dayana.ap.pinto@gmail	
ATHINA ANESTIDIS	SUB-MP/CAF/SAS	11973813789	AANESTIDIS@SMSUB.PREFEITURA.SP.COM.BR	
Jocão de Jesus do Nascimento Luis		97466994 7	[illegible]	
MAGNO DE SANTANA	~~CAP~~ CPM	1195454-0884	CONSELHOCPMMP@GMAIL.COM	
Rosemary Christianini Souza	GAMA	11 98895-4987	rm_christianini@ig.com.br	
Sub. Inspetor Francisco	GCM	955739737	—	
Ana Lúcia B. Oliveira	Conselho Saúde	97446-4425	ana_lucia07@yahoo.com.br	

REFERÊNCIA: *PIU ARCO LESTE* **DATA:** *16/08/2023*

SPUrbanismo

ASSUNTO: *OFICINA SUBPREFEITURA SÃO MIGUEL*

CIDADE DE SÃO PAULO
URBANISMO E LICENCIAMENTO

NOME	ENTIDADE	TELEFONE	E-MAIL	ASSINATURA
ALEXANDRE OLIVEIRA SILVA	CONSEG SM	119.6512.6051	ALEXANDREESTUDIO3@GMAIL.COM	
Marco Antonio Lucio	munícipe	11.985166773	MARCOANTONIOLUCIO@gmail.com	
Adilson S. Batista	Defesa Civil		batistaa2360@gmail.com	
Zilda Aparecida de Almeida	Professora	(11)969685080	zildaralmeida1@gmail.com	
Denise M. S. Dias Gomes	CET	3396 8191	denisem@cetsp.com.br	
REGINA MAIELLO VILLELA	CET	33968265	reginam@cetsp.com.br	
Maria de Lourdes J. do Nascimento	Jarma	(11)987497780	momentodeamor.jarma@gmail.com	
Marcio Garcia	MUNICIPE	9.9908.7122	marcio.gargome@yahoo.com.br	
Cristiano Correa	CAPES	980832814	cristiano.correa@gmail.com	
Josi da Silva Santos	Santa Casa	930722166		
Antonio [illegible]				
Reinaldo R. Santos	ASI AMOJP	960846972	reinaldoferreira431@gmail.com	
Maria das Graças dos S	clube de mães	960480033		
Graziele Silva Sampaio	ONG BENEVOLENCIA	980172489	benduvive@GMAIL.COM	
Eduardo Fabbro	GCM	967293644	eduardofabbro@gmail.com	

REFERÊNCIA: *PIU ARCO LESTE* **DATA:** *16/08/2023*

SPUrbanismo

ASSUNTO: *OFICINA SUBPREFEITURA SÃO MIGUEL*

CIDADE DE SÃO PAULO
URBANISMO E LICENCIAMENTO

NOME	ENTIDADE	TELEFONE	E-MAIL	ASSINATURA
Kelly Cristine M Reis	cons. Satélite	11 99814 3819	kellysymaria@hotmail.com	
Ana Santos Souza Ruiz	Conselho Gestor	99483-1455	anaruizmpa@gmail.com	
José Guido H. da Silva	C.M.P.U	971345324	guido34@gmail	Guido
Simone Ferreira Lima Rosa	SUB-MP/GAB	(011) 98611-9635	sfrosa@smsub.prefeitura.sp.gov.br	
Damaris Ojos Mauro Kuo	SUBERF SUB-MP/GAB	(011) 99[illegible]-0212	damaris@smsub.prefeitura.sp.gov.br	
[illegible] de Castro Gomes	Construtora	11-989606480	zalpa.carla@gmail.com	
Cláudia Cunha				
[illegible]	OAB/SP	11 942900172	—	
Denis Maria Santos	assessoria	995545140		

adidas

SISTEMA VIÁRIO

Abertura e alargamento de ruas e avenidas para melhorar a integração da cidade. Ampliar o número de conexões e melhorias as conexões existentes.

Alinhamento viário proposto			
Símbolo	ID	Nome	Prioridade
	VI01	Ligação Arlindo Bettio ate Dom Jaime Echeverria	
	VI17	Viaduto R. Antonio Cortez e Prof. José Artur Nova - Alargamento Pedroso da Silva (OURVJ - PE São Miguel)	●●
	VI19	Conexão - Aristodemo Pinotti - Av. Imperador	●●●●●●●●●●●●●●
	VI40	R. Rafael Zimbardi - Av. Dr. Jose Artur Nova	●●
	VI41	Rotatória	
	VI42	Alargamento R. Pedroso da Silva	
	VI49	Alargamento e prolongamento Tv. Eduardo Bartas	

PLANO CICLOVIÁRIO

Ciclovias e ciclofaixas, compondo a infraestrutura de transporte cicloviário.

Infra. cicloviária proposta			
Símbolo	ID	Nome	Prioridade
	CR07	Av. Augusto Antunes – Av. Manoel dos Santos Braga	
	CR10	Av. Dr. Salomão Vasconcelos	
	CR11	R. Sert. Elói de Souza – Av. Olavo Egídio de S. Aranha	
	CR12	R. Novo Oriente do Piauí – R. Duas Linhas	
	CR13	Av. Águia de Haia	●●
	CR19	Av. Jacu-Pêssego	●●

SISTEMA HIDROVIÁRIO

Infraestrutura necessária para tranformar o Rio Tietê em um canal navegável.

Portos fluviais urbanos			
Símbolo	ID	Nome	Prioridade
	HP03	Porto Fluvial Urbano USP Leste Jd. Keralux	●
	HP04	Porto Fluvial Urbano Foz do Jacu Vila Nova Ursso	●●●●●
Hidrovia			
	HD01	Hidrovia do Tietê	

MOBILIDADE

TRANSPOSIÇÕES

Pontes, viadutos, pontilhões e passarelas, novas ou a serem reformadas e requalificadas. O projeto será detalhado no momento da implantação.

Transposições a requalificar			
Símbolo	ID	Nome	Prioridade
	MA22	R. Arlindo Bettio – R. Cisper	
	MA25	R. Arlindo Bettio – R. Luiz Corro	
	MA26	R. Esmeraldina Nascimento de Souza	
	MA28	R. Japichaua	
	MA29	Av. Santos Dumont	
	MA40	R. Rafael Zimbardi – R. Angelina Lapona Parente	
	MA44	Av. Dr. Jose Artur Nova	●
	MA45	R. Pedroso da Silva	
	MA46	R. Santa Rosa de Lima	
	VI13/MA37	Transposição Rua Papiro 60 Buraco do Rato	
	VI14/MA38	Transposição Rua José Leal Fontoura	
	VI27	R. Cotaçu - Av. Dr. Jose Artur Nova	●●●●●●●●●●
	VI30	R. Mimo de Vênus – R. da Ponte	
	VI32	R. Arraial Sta. Helena – R. Manoel S. Braga	
	VI33	R. Clarear – R. Henrique Franco	
Transposições novas			
Símbolo	ID	Nome	Prioridade
	MA23	R. Arlindo Bettio/R. Lucas Goncalves	
	MA24	R. Darci Pereira – R. Jose Luiz de Brito	
	MA27	Cerro de Mateus Simões – Simão Bueno da Silva	●
	MA30	R. Um – R. Ventura Branco	
	MA31	R. Um – R. Obrages	
	MA32	R. Um – R. Cacimba	
	MA34	R. Oito – R. Valter R. Sampaio	
	MA35	R. Cinco – R. Graziele Baldok Gomes	
	MA36	R. Papiro do Egito – R. Serra do Itaquari	
	MA39	Santana Bernacete – Sgt. Basilio Manuel de Santana	
	MA41	R. Rafael Zimbardi – R. Iacamacir	
	MA42	R. Maria Francisca de Jesus – R. Muniz Falcão	
	MA43	Eulalia Florisbela de Oliveira – Antônia Viana	
	VI12/MA33	Transposição Papiro do Egito Urutu (Estação União Vila Nova)	
	VI18	Pça Pde Aleixo Monteiro Mafra (OURVJ - PE São Miguel)	●●
	VI31	R. Triste Saudade – R. Joao Tavares	
	VI34	R. El Rey – R. Alfredo Cunha Martins	
	VI35	R. Lua Cheia – R. Joaquim Ribeiro de Sousa	

	VI35	R. Lua Cheia – R. Joaquim Ribeiro de Sousa	

PIU Arco Leste – Quadro DI-102 – Mobilidade - Itaim Paulista

SISTEMA VIÁRIO

Abertura e alargamento de ruas e avenidas para melhorar a integração da cidade. Ampliar o número de conexões e melhorar as conexões existentes.

Alinhamento viário proposto

Símbolo	ID	Nome	Prioridade
	VI15	Alargamento R. Cachoeira Mangaval	
	VI16	Alargamento Av. João Dias Monteiro	
	VI18	Alargamento R. Domingos Fernandes Nobre-Jerônimo Maranhão	
	VI20	Conexão Frei Cardoso-Mãe d'água	
	VI21	Conexão Ardósia - Evocação Serranega	
	VI22	Conexão Chá dos Jesuítas - Santa Elisiária	
	VI23	Conexão Chácara Cristais - Santa Elisiária	
	VI24	Conexão José Cesarini - Ipê Roxo	
	VI25a	Conexão José Augusto Lobo - Av. Nordestina - Av. Dr. João Nery	
	VI25b	Conexão José Augusto Lobo - Av. Nordestina - Av. Dr. João Nery	
	VI36	Alargamento R. Aramaçá	
	VI37	Alargamento R. Bernardo Chaves Cabral	
	VI38	Rpd. Ayrton Senna – Vd. Carlito Maia	
	VI39	Rod. Ayrton Senna – Vd. Carlito Maia	
	VI44	Dr. Oscar Egydio Araújo – Prof. Carlos Alexis Figueiredo	
	VI46	Dr. Oscar Egydio Araújo – Monte Cambaxeira	
	VI46	R. Tito de Lemos – R. Agostinho Alves Marcelino	
	VI47	R. Francisco Tanzredi – R. Júlio Cerqueira Cesar	
	VI48	Ligação São Gonçalo do Rio das Pedras – Estrela da Noite	
	VI51	R. Erva do Sereno – R. Cordilheira do Araripe	
	VI54	Prolongamento R. São Paulo – R. Cordilheira do Araripe	
	VI63	R. Erva do Sereno – R. Freguesia de São Rafaelo	
	VI64	Conexão R. Conselho do Almeida – R. Antônio Dias de Moura	
	VI65	Ligação R. Guimarães – R. Noemia Mourão	

PLANO CICLOVIÁRIO

Ciclovias e ciclofaixas, compondo a infraestrutura de transporte cicloviário.

Infra. cicloviária proposta

Símbolo	ID	Nome	Prioridade
	CI007	Av. Raguel Antunes – Av. Manoel José Sarmiento	

TRANSPOSIÇÕES

Pontes, viadutos, pontilhões e passarelas, novas ou a serem reformadas e requalificadas. O projeto será detalhado no momento da implantação.

Transposições a requalificar

Símbolo	ID	Nome	Prioridade
	MA48	Est. CPTM Jd. Helena	
	MA49	Vd. da China	
	MA50	R. Antônio do Vigário	
	MA51	Escada da Bacia – R. Pedro Rosa do Abreu	
	MA54	Corrão de São Francisco – Kátia Correia da Silva	
	MA55	Pc. Maué Mirim – R. Raimundo Mendes Figueiredo	
	MA57	Av. Tarcísio Mendes Lima – R. Antônio Nunes Pinto	
	MA58	R. Valentim Lopes – R. Agostinho Alves Marinho	
	MA60	R. Manoel Martins de Melo	
	MA61	Vd. Carlito Maia	
	MA62	R. Manuel Duarte Ferro	
	MA63	Av. Diogo da Costa Tavares – R. João Carlos Amat	
	MA65	R. Guanajongo	
	MA66	R. Antônio do Rosário – R. Rio Uplanga	
	MA70	Vital Maciel Parente – Francisca Alvares Correia	
	MA72	R. Aurora – R. Jorge Assunção	
	MA73	R. Capachos – R. Guaipó	

Transposições novas

Símbolo	ID	Nome	Prioridade
	MA47	R. Dr. Pedro Mikail – R. Júlio Cerqueira Cesar	
	MA52	R. Serra do Grão Mogol – R. Ayu-Quicão	
	MA53	R. Tito de Lemos	
	MA56	R. Alhandra – Av. Tarcísio Mendes Lima	
	MA59	R. Guarany – R. Cordilheira do Furquilha	
	MA64	R. Domingos Fernandes Nobre – R. Chácara do	
	MA68	R. Freguesia das Vargas – R. Cachoeirinha	
	MA67	R. Domingues Vidigal	
	MA69	Av. José de Moraes Cabral	
	MA71	R. Rio Araranga – R. Anacleto Gonçalves Gil	
	MA75	Estrada Dom José Nery – R. Aurora	
	MA74	R. Cidade dos Reis – R. João Alvares Moreira	
	VI24	R. José Cesarini – R. Ipê Roxo	
	VI26	Conexão Com. Tijucu Preto – Rua Damião de Souza e Carmona Mirandi	
	VI29	R. Geraldo Machado – R. João Gaio Maranhão	

EQUIPAMENTOS URBANOS COMUNITÁRIOS

Escolas, pontos de atendimento Descomplica, postos de saúde e centos esportivos novos ou a requalificar, de acordo com o planejamento das secretarias responsáveis.

Equipamentos novos			
Símbolo	ID	Nome	Prioridade
	EQ02	CEU Ermelino Matarazzo (R. Rev. João Euclides Pereira, 308	
	EQ08	EMEI (Rua Matulpe X Riacho da Cruz)	
	EQ09	EMEI (Av. Cangaíba)	
	EQ12	Descomplica SP Ermelino Matarazzo (Av. S. Miguel, 5550)	
	EQ15	UBS Jardim Keralux (R. Arlindo Betio, 88)	
Equipamentos a requalificar			
Símbolo	ID	Nome	Prioridade
	EQ16	CDC Areão de Vila Cisper	
	EQ18	CDC São Carlos	

SISTEMA HIDROVIÁRIO

Infraestrutura necessária para tranformar o Rio Tietê em um canal navegável.

Portos fluviais urbanos			
Símbolo	ID	Nome	Prioridade
	HP03	Porto Fluvial Urbano USP Leste Jd. Keralux	
	HP04	Porto Fluvial Urbano Foz do Jacu Vila Nova União	
Hidrovia			
	HD01	Hidrovia do Tietê	

EIXOS AMBIENTAIS

Ao longo de rios e córregos, e novos corredores verdes, são áreas destinadas à recuperação e conservação do meio ambiente, conectando fragmentos da paisagem.

Corredores verdes			
Símbolo	ID	Nome	Prioridade
	CA01	Córrego Ponte Rasa	
	CA07	Córrego Mongaguá	
	CA11	Córrego Itaquera Itaqueruna	
	CA14	R. Benedito Brandao – R. Valter R Sampaio	
	CA15	Córrego Boturussu	
	CA16	Via Parque – Córrego Jacu	
	CA30	Córrego Jacuí	
	CA31	Córrego Limoeiro	
	EA04	Av. Jacu-Pêssego	
	EA05	Av. Águia de Haia	
	EA06	Av. Oliveira Freire	

AREAS VERDES

Parques e praças novas ou a serem requalificados. Propostas do PLANPAVEL, elaborado sob coordenação da SVMA, e do PDE de 2014.

Parques e praças novos			
Símbolo	ID	Nome	Prioridade
	AV03	Parque Jardim Primavera	
	AV05	Parque Nascentes do Córrego Ponte Rasa	
	AV07	Praça Av. Eduardo Sabino de Oliveira	
	AV13	Praça R. El Rey	
Parques a requalificar			
Símbolo	ID	Nome	Prioridade
	AV15	Parque Linear Mongaguá	
	AV17	Parque Dom Evaristo Arns	

QUALIFICAÇÃO DO HABITAT

EQUIPAMENTOS URBANOS COMUNITÁRIOS

EIXOS AMBIENTAIS

	AV17	Parque Dom Evaristo Arns	

QUALIFICAÇÃO DO HABITAT

PIU Arco Leste – Quadro DI-101 – Qualificação do Habitat - Itaim Paulista

EQUIPAMENTOS URBANOS COMUNITÁRIOS

Escolas, postos de atendimento Descomplica, postos de saúde e centros esportivos novos ou a requalificar, de acordo com o planejamento das secretarias responsáveis.

Equipamentos novos			
Símbolo	ID	Nome	Prioridade
	EQ01	CEU Parque das Flores (R.Cap.Enéas dos Santos Pinto s/n)	
	EQ03	CEI e EMEI (R. Maria Falcão X Dr Francisco Tenorio)	
	EQ06	EMEI (R. Jorge Jones)	
	EQ07	EMEI (Estrada D. João Neri, 2274)	
	EQ10	EMEI (Jardim Nazaré)	
	EQ11	Descomplica SP Itaim Paulista (Av. Mal. Tito, 3012)	
	EQ14	UBS Atuaçu (R.Antonio João de Medeiros)	

Equipamentos a requalificar			
Símbolo	ID	Nome	Prioridade
	EQ19	CE Vila Curuça	🔴
	EQ20	CDC Antonio Miragaia	
	EQ22	CDC Jardim Helena	🔴
	EQ23	CDC José Antônio Fernandes	

EIXOS AMBIENTAIS

Ao longo de rios e córregos, e novos corredores verdes, são áreas destinadas à recuperação e conservação do meio ambiente, conectando fragmentos da paisagem.

Corredores verdes			
Símbolo	ID	Nome	Prioridade
	CA06	Córrego Itaim	🟡
	CA08	Córrego São Martinho 🔴	🟡🟡
	CA09	Córrego Três Pontes	🔴
	CA10	Ribeirão Lageado	
	CA11	Rio Itaquera	
	CA12	Rio Tietê – Córrego Tijuco Preto	
	CA13	Rio Tietê – Rua Manajós	
	CA17	Rua Cachoeira Itaguassava 🔴🔴	🔴
	CA18	Córrego Itaqueruna 🔴	🟢🟢🟢
	CA19	Córrego do Une	
	CA32	Favela da Paz	
• • •	EA07	Rua Alfarrábios 🔴	

ÁREAS VERDES

Parques e praças novas ou a serem requalificados. Propostas do PLANPAVEL, elaborado sob coordenação da SVMA, e do PDE de 2014.

Parques e praças novos			
Símbolo	ID	Nome	Prioridade
	AV01	Parque Central do Itaim Paulista	
	AV02	Parque Córrego Água Vermelha	🔴🔴🔴🟡
	AV04	Parque Lajeado	
	AV06	Parque CONSPAMP-01	
	AV08	Parque do DAEE 🔴🔴🔴🔴	
	AV09	Parque Tijuco Preto	
	AV10	Parque Três Pontes	
	AV11	Parque Várzea do Tietê – Itaim Ribeira	
	AV12	Parque Várzea do Tietê – Jardim Romano	

Fita Azul Leste
Subprefeitura
São Miguel Paulista

Habitação

Nome	Tipo	Status	Cons. Gestão de ZEIS	Auxílio aluguel	Prioridade
Agua de Prata - Rua Eurípedes I	Conjunto Habitacional				
Agua de Prata - Rua Barbosa II	Conjunto Habitacional				
Agua de Prata - Rua Barbosa III	Conjunto Habitacional				
Agua de Prata - Rua Barbosa IV	Conjunto Habitacional				
Agua de Prata - Rua Barbosa V	Conjunto Habitacional				
Curiaçaba	Conjunto Habitacional				
Laranja I	Conjunto Habitacional				
Laranja II	Conjunto Habitacional				
Laranja III	Conjunto Habitacional				
Laranja IV	Conjunto Habitacional				
Laranja V	Conjunto Habitacional				
Laranja VI	Conjunto Habitacional				
Laranja VII	Conjunto Habitacional				
Laranja VIII	Conjunto Habitacional				
João Gustin I	Conjunto Habitacional				
João Gustin II	Conjunto Habitacional				
João Gustin III	Conjunto Habitacional				
Córrego Ponte Rasa I	Favela	Área de atenção (Sub. Ermelino Matarazzo)			
Córrego Ponte Rasa II	Favela	Área de atenção (Sub. Ermelino Matarazzo)			
Córrego Ponte Rasa III	Favela	Área de atenção (Sub. Ermelino Matarazzo)			
Rainha	Favela	Área de atenção (Sub. Ermelino Matarazzo)			
Parque	Favela	Área de atenção (Sub. São Miguel)			
Unidas de Vila Nova	Favela	Área de atenção (Sub. São Miguel)			
Jardim Lapenna e Jardim Apar	Favela	Área de atenção (Sub. São Miguel/SAPUL)			
Av. R. Chapada	Favela	Área de risco	SIM		
Av. R. Ranzini de Dorfeno	Favela	Área de risco			
Borgo Paulista	Favela	Área de risco			
Cj Hab. São Miguel Paulista	Favela	Área de risco			
Jardim Matarazzo	Favela	Área de risco			
Jardim Metropolitano	Favela	Área de risco			
Jardim Vila Caiçara 2	Favela	Área de risco			
Lonzetti	Favela	Área de risco			
Vila Silvia	Favela	Área de risco			
Vila Silva - Cd 76 - Ll 1-09	Favela	Área de risco			
Jardim Colonia I	Favela	Em regularização			
Jardim Colonia II	Favela	Em regularização			
Jardim Colonia III	Favela	Em regularização		SIM	
Jardim Colonia IV	Favela	Em regularização			
Jardim Sao Carlos	Favela	Em regularização			
José Camilo IV	Favela	Em regularização			
José Camilo III	Favela	Em regularização			
José Camilo II	Favela	Em regularização			
José Camilo I	Favela	Em regularização			
Teotônio John Wesley	Favela	Em regularização			
Vila Caiçara Alvaro de Almeu	Favela	Em regularização			
Vila Diana Mooga Park	Favela	Em regularização			
Belaqueme I	Favela	Em regularização			
Belaqueme II	Favela	Regularizado			
Dario Cruz Muñoz	Favela	Regularizado			
Figueira da Polinesia I	Favela	Regularizado	SIM		
Figueira da Polinesia II	Favela	Regularizado	SIM		
Figueira da Polinesia III	Favela	Regularizado	SIM		
Jardim Nova Teresa	Favela	Regularizado			
Paulina Augusto I	Favela	Regularizado			
Paulina Augusto II	Favela	Regularizado			
Agnaldo de Salvadore	Favela			SIM	
Dona Lula	Favela			SIM	
Jardim Kendiua - Gleba 3	Loteamento	Área de risco			
Jardim Kendiua - Gleba 1	Loteamento				
Jardim Kendiua - Gleba 2	Loteamento				
Jardim Kendiua - Gleba 4	Loteamento				
R. Felipe José de Figueiredo, 572	Ocupação	Área de atenção (SMDHC)			

Legenda

Cidade de São Paulo

PIU Arco Leste – Quadro DI-103 – Habitação - Itaim Paulista					
Nome	Tipo	Setor	Cons. Gestor da ZEIS	Auxílio aluguel	Prioridade
Jardim Romano	Conjunto Habitacional				
Parque Paulistano - Nikoquimina I	Conjunto Habitacional				
Parque Paulistano - Nikoquimina II	Conjunto Habitacional				
Rio das Pedras I e II	Conjunto Habitacional				
Vila Maria I e II-a	Conjunto Habitacional				
Chacara Tres Meninos	Favela	Area de atenção (Sub. São Miguel)			🔴
Favela da Paz	Favela	Area de atenção (Sub. São Miguel)			
Favela Vila Arenoro	Favela	Area de atenção (Sub. São Miguel)	SIM		🔴🟡
Jardim Margarida	Favela	Area de atenção (Sub. São Miguel)			
Jardim Paraisal Safira II	Favela	Area de atenção (Sub. São Miguel)			
Comunidade Itajubá - Area 1	Favela	Área de risco			
Comunidade Itajubá - Area 2	Favela	Área de risco			
Comunidade Jardim Virginia	Favela	Área de risco			
Jardim Jaragua	Favela	Área de risco			
Jardim Nova Romano	Favela	Área de risco			🔴
Jardim Silva Teles - Reparo	Favela	Área de risco			
Sítio Alabama	Favela	Área de risco			
Uniao da Ferrovia I	Favela	Área de risco			
Vila Monte Santo	Favela	Área de risco			
Vila Simone - rua Quadra 26	Favela	Área de risco			
Arvore do Viajante I	Favela	Em regularizacao			
Arvore do Viajante II	Favela	Em regularizacao			
Arvore do Viajante III	Favela	Em regularizacao			
Assomas Fernandes	Favela	Em regularizacao			
Favela Dom Bosco	Favela	Em regularizacao			
Jardim Jaragua	Favela	Em regularizacao			
Jardim Sao Marcelina	Favela	Em regularizacao			
Praca Mazucaro	Favela	Em regularizacao			
Uniao da Ferrovia I	Favela	Em regularizacao			
Uniao da Ferrovia II	Favela	Em regularizacao			
Favela Esteiado	Favela	Projeto Basico			
Favela Jardim Maia II	Favela	Projeto Basico			
Favela Jardim S Marcelino	Favela	Projeto Basico			🔴
Favela Jesuina	Favela	Projeto Basico			
Favela Jose Martins Lisboa	Favela	Projeto Basico			
Favela Miguel de Bulhoes	Favela	Projeto Basico	SIM		
Favela Safira	Favela	Projeto Basico	SIM		
Favela Saubra	Favela	Projeto Basico	SIM		
Jardim Maia I	Favela	Regularizado			
Jardim Romano (ponzala)	Favela	Regularizado			
Parque Paulistano	Favela	Regularizado			🔴
Vila Maria I e II-b	Favela	Regularizado			
Vila Maria I e II-c	Favela	Regularizado			
Esteiado	Favela			SIM	
Favela da Paz	Favela			SIM	
Guia dos Principais	Favela			SIM	
Safira	Favela			SIM	
Saubra	Favela			SIM	🔴
Serra do Grao Mogol	Favela			SIM	
Vandinda do Prado	Favela			SIM	
Vila Arenoro	Favela			SIM	

Com quais dessas demandas você se identifica?

ASSISTÊNCIA E DESENVOLVIMENTO SOCIAL

Ampliação da oferta e integração dos serviços de assistência social	●●
Atendimento para população em situação de rua	●●

CULTURA

Ampliação, diversificação e qualificação de equipamentos e eventos de cultura	●
Valorização da história local	

DESENVOLVIMENTO ECONÔMICO E TRABALHO

Ampliação da oferta e integração dos serviços de qualificação profissional	●
Geração de emprego, fomento à atividade econômica, ao comércio e aos serviços	●●● ●●

DIREITOS HUMANOS E CIDADANIA

Ampliação da oferta e integração dos serviços para a criança e o adolescente	●●●
Ampliação da oferta e integração dos serviços para o idoso	●●
Ampliação da oferta e integração dos serviços para a população LGBTIA+	
Atendimento para população imigrante em situação de vulnerabilidade	

EDUCAÇÃO

Ampliação da oferta e integração dos serviços de educação	●●
Novos CEUs, ampliação da oferta e integração dos serviços oferecidos nos CEUs existentes	●● ●

ESPORTE E LAZER

Ampliação, diversificação e qualificação de equipamentos e atividades de lazer, atividade física e prática esportiva	●●● ●●

HABITAÇÃO

Atendimento para a população em situação de precariedade habitacional	●●●●●

INFRAESTRUTURA URBANA

Implantação de infraestrutura de saneamento básico	●●
Manutenção da infraestrutura de macrodrenagem	

INOVAÇÃO E TECNOLOGIA

Ampliação, diversificação e qualificação das praças de atendimento	
Ampliação do programa Wi-Fi Livre	

CONCESSÕES

Ampliação da oferta dos serviços de coleta de lixo	
Ampliação da oferta dos serviços de iluminação pública	●

MOBILIDADE E TRÂNSITO

Desenvolvimento e implantação de projeto de alinhamento viário	●● ●●
Ampliação, diversificação e qualificação da rede de transporte público municipal	●
Ampliação, diversificação e qualificação da rede de transporte público	●
Ampliação, diversificação e qualificação da rede de transporte público sobre trilhos	
Melhoria das paradas de ônibus	
Ampliação e qualificação da infraestrutura de transporte cicloviário	
Ampliação e qualificação da sinalização urbana	
Ampliação e qualificação da infraestrutura de travessia e travessia para pedestres e veículos não motorizados	

SAÚDE

Ampliação, diversificação e qualificação de hospitais veterinários públicos	● ●●
Ampliação, diversificação e qualificação de unidades de saúde (geral)	●●●
Ampliação, diversificação e qualificação de hospitais públicos	●●●
Ampliação, diversificação e qualificação de unidades de saúde voltadas ao atendimento de urgências e emergências	
Ampliação, diversificação e qualificação de unidades de saúde voltadas ao atendimento básico	●● ●
Ampliação, diversificação e qualificação de unidades de saúde voltadas ao atendimento especializado	●
Ampliação, diversificação e qualificação de unidades de saúde voltadas ao atendimento psicológico e psiquiátrico	●● ● ●●
Ampliação, diversificação e qualificação de unidades de saúde voltadas ao atendimento a emergências	

SEGURANÇA URBANA

Ampliação e integração dos serviços de segurança pública	●●

SUBPREFEITURAS

Ampliação, diversificação e qualificação de ecopontos	●
Ampliação e integração dos serviços de limpeza e zeladoria urbana	●

URBANISMO E LICENCIAMENTO

Incentivo ou imposição de uso e ocupação de imóveis urbanos vazios, subutilizados ou não utilizados	●●

VERDE E MEIO AMBIENTE

Ampliação, diversificação e qualificação de áreas verdes	●●
Expansão e implantação de programas de educação ambiental	●

PROJETO INTEGRADO

Desenvolvimento e implantação de projeto de requalificação de áreas lineares (como vias públicas e cursos d'água)	
Ampliação, diversificação e qualificação de mecanismos de drenagem	
Ampliação, diversificação e qualificação de centros comunitários	

FALTOU ALGO? NOS CONTE PRENCHENDO O FORMULÁRIO

QUADRO DE SUGESTÕES

SÃO MIGUEL

PAULISTA

15

1: O FLUXO VIÁRIO PROPOSTO PRA RUA PEDROSA DA SILVA, PRECISA SER VISTO PRA RESOLVER A CONCENTRAÇÃO NO CENTRO DE S. MIGUEL.



A- LIGAR VARREDURA TÓDO AO INÍCIO DA RUA SANTA DAVINA, USANDO PARTE DO ANTIGO CLUBE NÁTICO COMÉRCIO

www.starcolorsp.com.br

PIU ARCO LESTE

2ª CONSULTA PÚBLICA

14/07 A 28/08

SPUrbanismo

CIDADE DE SÃO PAULO URBANISMO E LICENCIAMENTO

Marlene S. 75 anos

Tema da Contribuição:

( ) Habitação (X) Mobilidade ( ) Meio ambiente ( ) Qualificação do Habitat

Qual ou quais ações indicadas nos mapas e tabelas você gostaria de priorizar?

na Jd Seara, J. Helena aonde existe delegacia não tem como ter mobilidade, isto é outro ponto final, na Av. Prof. Alipio de Barros Vila Mara, não existe ônibus p/ melhorar o trajeto até Marechal Tito em est. J. Helena

Obs: São Miguel, J. Helena e Vila Jacuí já deveria ter um shopping, precisamos de lazer

O que a Prefeitura pode fazer para melhorar o seu bairro?

Em São Miguel P.P., como moradora desde 69 gostaria que fosse construído um Centro Esportivo, como por ex. no Parque Jacuí p/ que as crianças e adolescentes participassem de campeonatos nas escolas e locassemos pessoas interessadas em participar de jogos olímpicos, transformassem em cidadãos, elevando o nome do país (Brasil

Pode contribuir mais?

O que a Prefeitura pode fazer pelo seu bairro?

http://participemais.prefeitura.sp.gov.br/piuarcoleste

Escaneie e me conte!

Tema da Contribuição:

( ) Habitação (X) Mobilidade (X) Meio ambiente ( ) Qualificação do Habitat

Qual ou quais ações indicadas nos mapas e tabelas você gostaria de priorizar?

Reforma da praça Custódio, Jardim Santa Inês.

O que a Prefeitura pode fazer para melhorar o seu bairro?

Posto de Saúde Vila Santa Inês necessita de espaço próprio e maior pois o nosso é alugado e não suporta a demanda atendida. Implantação de espaço Rua Vila Nova de Santa Cruz (Galpão) NOVA

Conselheiro José Dias

Pode contribuir mais?
O que a Prefeitura pode fazer pelo seu bairro?
http://participemais.prefeitura.sp.gov.br/piuarcoleste

Escaneie e me conte!

Tema da Contribuição:

( ) Habitação (X) Mobilidade ( ) Meio ambiente (X) Qualificação do Habitat

Qual ou quais ações indicadas nos mapas e tabelas você gostaria de priorizar?

Ônibus direto de Vila progresso para São Miguel Paulista

Conselheira Cassia Gabriel

O que a Prefeitura pode fazer para melhorar o seu bairro?

Ocup. Vila Progresso Praça Rua Auzana de Meio espaço comunitário de uso público.

Conselheira Cassia Gabriel

Pode contribuir mais?
O que a Prefeitura pode fazer pelo seu bairro?
http://participemais.prefeitura.sp.gov.br/piuarcoleste

Escaneie e me conte!

Tema da Contribuição:

(X) Habitação (X) Mobilidade (X) Meio ambiente ( ) Qualificação do Habitat

Qual ou quais ações indicadas nos mapas e tabelas você gostaria de priorizar?

Sistema viario Rua Rafael Zembardi Av José Pitin do nova
São Gonçalo do Rio das Pedras - Estrada
Av. José de Morais Cabral
Rua José Cesarini Jpê Roxo

O que a Prefeitura pode fazer para melhorar o seu bairro?

Emei Jorge Jones
Parque Central do Itaim Pta.

Não tem condição de duplicar a Rua Pedroso da Silva

Pode contribuir mais?
O que a Prefeitura pode fazer pelo seu bairro?
http://participemais.prefeitura.sp.gov.br/piuarcoleste

Escaneie e me conte!

PIU ARCO LESTE

2ª CONSULTA PÚBLICA

14/07 A 28/08

SPUrbanismo

CIDADE DE SÃO PAULO URBANISMO E LICENCIAMENTO

Tema da Contribuição:

( ) Habitação (X) Mobilidade (X) Meio ambiente ( ) Qualificação do Habitat

Qual ou quais ações indicadas nos mapas e tabelas você gostaria de priorizar?

1- Ampliação da Ponte de acesso da Rua Arlindo Colaço com Av. Arthur da Nova

2- Acessibilidade nas Estações da CPTM da linha Safira, implantação de elevadores e escadas rolantes

O que a Prefeitura pode fazer para melhorar o seu bairro?

1- Ampliação das áreas verdes
2- Manutenção dos Praças Públicas
3- Zeladoria das vias Públicas
4- Construção do Hospital Veterinário
5- Fiscalização na Administração do Cemitério da Saudade
6- Abertura do Parque Primavera
7- Melhorias dos serviços de fornecimento de Energia Elétrica e Telecomunicações

Pode contribuir mais?
O que a Prefeitura pode fazer pelo seu bairro?
http://participemais.prefeitura.sp.gov.br/piuarcoleste

Escaneie e me conte!

Tema da Contribuição:

( ) Habitação (X) Mobilidade ( ) Meio ambiente ( ) Qualificação do Habitat

Qual ou quais ações indicadas nos mapas e tabelas você gostaria de priorizar?

CONSTRUÇÃO DA CICLOFAIXA EDUARDO SABINO, LIGANDO AV. DR ARTUR NOVA COM A ENTRADA DA CICLOVIA VIA PARQUE.

EXPANSÃO DA CICLOFAIXA DA AV. DR ARTUR NOVA ATÉ O BICICLETÁRIO DA ESTAÇÃO SÃO MIGUEL

ESTUDO EM WWW.MOVIMENTOPEDALSEGURO.COM.BR/CICLO

O que a Prefeitura pode fazer para melhorar o seu bairro?

A DUPLICAÇÃO DA PONTE DE ACESSO DA RUA ARLINDO COLAÇO X AV. DR. JOSÉ ARTUR NOVA

REVITALIZAÇÃO DA PRAÇA DA ESTAÇÃO DO JARDIM HELENA

MAGNO DE SANTANA (CPM)

Pode contribuir mais?
O que a Prefeitura pode fazer pelo seu bairro?
http://participemais.prefeitura.sp.gov.br/piuarcoleste

Escaneie e me conte!

Tema da Contribuição:

( ) Habitação (x) Mobilidade (x) Meio ambiente ( ) Qualificação do Habitat

Qual ou quais ações indicadas nos mapas e tabelas você gostaria de priorizar?

- Parque Córrego Água Vermelha
- Conexão - Hustodemo Pinotti - Av. Imperador
- Av. José de Moraes Cabral
- Conexão João Augusto Leite x Av. Mendelsohn x Av. Dr. João Mota
- Rua José Cosmini x R. Ipê Roxo
- Reconquista Itaim Paulista
- EMEI (R. Jorge Soares)

O que a Prefeitura pode fazer para melhorar o seu bairro?

Pode contribuir mais?
O que a Prefeitura pode fazer pelo seu bairro?
http://participemais.prefeitura.sp.gov.br/piuarcoleste

Escaneie e me conte!

Tema da Contribuição:

( ) Habitação (X) Mobilidade (X) Meio ambiente ( ) Qualificação do Habitat

Qual ou quais ações indicadas nos mapas e tabelas você gostaria de priorizar?

A rua José Bernardo Cardoso Junior - Jd. Limoeiro encontra-se fechada sem o acesso à Av. Imperador que dificulta a até o ponto de ônibus, foi fechada pelo Batalhão Polícia militar.
A rua tem problemas de buracos.
tem uma bica d'água que foi bloqueada precisa ser restaurada a bica d'água
Ruas precisam ser restauradas
Arborização de árvores, temos vários passaros e espécies diferentes.

O que a Prefeitura pode fazer para melhorar o seu bairro?

Esta rua é paralela a João Batista Calógeras e tem uma Comunidade que precise de ajuda não tem nenhuma infra estrutura

Pode contribuir mais?
O que a Prefeitura pode fazer pelo seu bairro?
http://participemais.prefeitura.sp.gov.br/piuarcoleste

Escaneie e me conte!

Tema da Contribuição:

( ) Habitação (X) Mobilidade (X) Meio ambiente ( ) Qualificação do Habitat

Qual ou quais ações indicadas nos mapas e tabelas você gostaria de priorizar?

Limoeiro São Miguel
① Rua José Bernardo Cardoso Junior - Paralela c/ Augusto Antunes - Encontra-se fechada fizeram um muro e precisa ter acesso ao Improvador.
② Tem um Bica d'água que foi destruída concretaram c/ uma lixeira, prejudica os passantes e pessoas.
③ Arborização - precisa de plantar arvores e frutíferas têm devido a varias

O que a Prefeitura pode fazer para melhorar o seu bairro?

espécies de Arvores.
Ruas precisam ser recapeadas.

Limoeiro - distrito do Jaraú
Tem uma Comunidade com o nome de Verdes precisa de ajuda

Pode contribuir mais?
O que a Prefeitura pode fazer pelo seu bairro?
http://participemais.prefeitura.sp.gov.br/piuarcoleste

Escaneie e me conte!

Tema da Contribuição:

(X) Habitação ( ) Mobilidade ( ) Meio ambiente ( ) Qualificação do Habitat

Qual ou quais ações indicadas nos mapas e tabelas você gostaria de priorizar?

Geração de empregos, fomento a atividade econômica, ao comércio e aos serviços.
Ampliação da oferta e integração dos serviços para o idoso → Criação de mais centros dia do idoso.
Ampliação, diversificação e qualificação de hospitais públicos.

O que a Prefeitura pode fazer para melhorar o seu bairro?

Incentivar construções de investidores para áreas mais afastadas do metrô, com o intuito de ampliar o acesso da população periférica à moradia.

Pode contribuir mais?
O que a Prefeitura pode fazer pelo seu bairro?
http://participemais.prefeitura.sp.gov.br/piuarcoleste

Escaneie e me conte!

Tema da Contribuição:

( ) Habitação (X) Mobilidade ( ) Meio ambiente ( ) Qualificação do Habitat

Qual ou quais ações indicadas nos mapas e tabelas você gostaria de priorizar?

Rua: Pedroso da Silva
Tem acesso a Avenidas
Proximas como Rua: Av. trabalhadores
Av. oliveiro freire.
no local exite uma Passarela
que da acesso a jovens estudantes
mulheres trabalhadores que Precisam
atravessar mesmo estando perigoso.

O que a Prefeitura pode fazer para melhorar o seu bairro?

o unico acesso seria
pela nitroquimica uma
Pista bem mais longa e muito
transito de Vida aos horarios
de pico.
A Proposta Seria um Viaduto.

Ass: Graziele Sampaio / Ong Benevolencia.

Tema da Contribuição:

( ) Habitação ( ) Mobilidade (X) Meio ambiente ( ) Qualificação do Habitat

Qual ou quais ações indicadas nos mapas e tabelas você gostaria de priorizar?

Olá sou o Anderson da Silva e venho expor uma demanda que eu enquanto atleta do esporte Tiro com uma necessidade local e oportuna de um ponto esportivo na região de São Miguel tendo em vista o tamanho da região e a falta de um equipamento direcionado à prática de esporte e qualidade de vida. Na região tem equipamentos educacionais que ocupam sesmo, mas não tem nada específico pra gente que é do esporte com toda a estrutura necessária

O que a Prefeitura pode fazer para melhorar o seu bairro?

Pode contribuir mais?
O que a Prefeitura pode fazer pelo seu bairro?
http://participemais.prefeitura.sp.gov.br/piuarcoleste

Escaneie e me conte!

Tema da Contribuição:

(X) Habitação ( ) Mobilidade (X) Meio ambiente ( ) Qualificação do Habitat

Qual ou quais ações indicadas nos mapas e tabelas você gostaria de priorizar?

Olá, me chamo Hayano, no meu bairro precisamos de muito alcance no esporte, habitação, lazer pro nosso cuidado precisamos não correndo pro perigo. Que nosso um futuro de risco na frente a muito necessidade do morador acabado em uma gestão onde facilite tem o direito 20 de até isto ficar em um lugar que a parte ao momento nunca posta tem seu lá. ela tem valores de importância, Educação e a Educação para seus filhos.

H. Hayano Alves do Filho

O que a Prefeitura pode fazer para melhorar o seu bairro?

Habitação, meio ambiente

Pode contribuir mais?
O que a Prefeitura pode fazer pelo seu bairro?
http://participemais.prefeitura.sp.gov.br/piuarcoleste

Escaneie e me conte!

Tema da Contribuição:

(✓) Habitação (✓) Mobilidade ( ) Meio ambiente ( ) Qualificação do Habitat

Qual ou quais ações indicadas nos mapas e tabelas você gostaria de priorizar?

Conexão - Justodemo Pumotê -
Av. Imperador.
R. Coração - Av. Dr. José Artur Nova

O que a Prefeitura pode fazer para melhorar o seu bairro?

Executar as obras que estão
no Cronograma. Pelo menos a
maioria.

Pode contribuir mais?
O que a Prefeitura pode fazer pelo seu bairro?
http://participemais.prefeitura.sp.gov.br/piuarcoleste

Escaneie e me conte!

Oficina Subprefeitura

Itaim Paulista

SPUrbanismo

VISTORIA TÉCNICA

DATA 14/08/23

HORÁRIO 10h / 10h20

PROJETO/EVENTO

PIU ARCO LESTE • Oficinas da 2ª Consulta Pública

LOCAL/ENDEREÇO

Subprefeitura Itaim Paulista: Avenida Marechal Tito, 3012

TÉCNICO ACOMPANHANTE LOCAL **VISTO**

ELIEZER GALDINO DA MOTA

CONTATO (TELEFONE/EMAIL)

(11) 99961 6582

TÉCNICO VISTORIADOR GGP

Lúcia e Thais

Checklist

Nº pessoas esperado:

Nº de lugares: 100

Tipo de cadeira: Fixa simples

Mesas/cadeiras no palco: Mesa central / alta apoio PC

→ Microfone: ~~NÃO~~ SIM

Telão: OK

Data show: OK

Computador: OK

→ Filmagem: NÃO

Sanitários: OK

Espaço café: Mesa p/ café

Água/filtro/bebedouro: Filtro / lavar copo

Recepção/Lista presença: OK

Onde colar mapas e painéis da oficina: Parede OK, corredor entrada do auditório

Copa: disponível

→ Podemos usar a recepção da Sub?

↳ Até que horas funciona?

Seria possível providenciar uma térmica c/ café na chegada/recepção dos participantes?

SPUrbanismo

REFERÊNCIA: *PIU ARCO LESTE* **DATA:** *18/08/2023*

INÍCIO: 18:20 / 18:43

ASSUNTO: *OFICINA SUBPREFEITURA ITAIM PAULISTA*

TÉRMINO: 20hs / 22hs

CIDADE DE SÃO PAULO
URBANISMO E LICENCIAMENTO

NOME	ENTIDADE	TELEFONE	E-MAIL	ASSINATURA
Sergio Cordeiro de Andrade	SPUrbanismo	7509	sergiomaranhao@spurbanismo.sp.gov.br	
Marcos Paulo Rosario	SPUrbanismo	7594	mrosario@spurbanismo.sp.gov.br	
Lucia Miyuki Okumura	SPUrbanismo	7610	lumi@spurbanismo.sp.gov.br	
Thais Russo De Azevedo	SPUrbanismo	7590	thaisazevedo@spurbanismo.sp.gov.br	
Mahryan Sampaio Rodrigues	SPUrbanismo	7702	mahryansr@spurbanismo.sp.gov.br	
Paulo De Moraes Junior	SPUrbanismo	7617	pmoraes@spurbanismo.sp.gov.br	
Tatiana R Antonelli Mendonca	SPUrbanismo	7564	tantonelli@spurbanismo.sp.gov.br	
Rita Cassia G S Goncalves	SPUrbanismo	7604	rgoncalves@spurbanismo.sp.gov.br	
Flavio Antonio D Ugo Bragaia	SPUrbanismo	7539	fbragaia@spurbanismo.sp.gov.br	
Anna Carvalho De Moraes Barros	SPUrbanismo	7598	abarros@spurbanismo.sp.gov.br	
Ricardo Keiity Takahashi	SPUrbanismo	7567	rtakahashi@spurbanismo.sp.gov.br	
Rodrigo Bagnatori Ribeiro	SPUrbanismo	7533	rbagnatori@spurbanismo.sp.gov.br	
Luiz Augusto Lima De Oliveira	SPUrbanismo	7524	luizloliveira@prefeitura.sp.gov.br	
LEONARDO MEDEIROS E SILVA	SPUrbanismo	7555	LEOMSILVA@SPURBANISMO.SP.GOV.BR	
Glauco Blanco	SMUL	7853	gblanco@prefeitura.sp.gov.br	

REFERÊNCIA: *PIU ARCO LESTE* **DATA:** *18/08/2023*

SPUrbanismo

ASSUNTO: *OFICINA SUBPREFEITURA ITAIM PAULISTA*

CIDADE DE SÃO PAULO
URBANISMO E LICENCIAMENTO

NOME	ENTIDADE	TELEFONE	E-MAIL	ASSINATURA
Carla Albuquerque	Conselho P.	971444404	Betofoletra	
MANOEL G. Pires	CMSP-296V	973955984	manoelGPires@hotmail.co	
Tania Helena Lopes	Camara Municipal	97313-7506	anatlopes@yahoo.com.br	
Alex Francisco Gonçalves	Sub-IT	98081-4599	afrancisco@smsub.prefeitura.sp.gov.br	
RICARDO JOSÉ DOS SANTOS	SUB-IT	96606-5429	RJSANTOS@SMSUB.PREFEITURA.SP.GOV.BR	
Cléber Serienotto Carvalho	SUB-ITIAD	95055-1323	Cléber.carvalho@smsub.prefeitura.sp.gov.br	
Osvaldo Shigueo Fujiyama	Sub-IT	998479182	osfujiyama@hotmail.com	
Aguinaldo Firmino Jr.	Sub-IT	11991393908	aguinaldofirmino@smsub	
Amanda Lima Rocha	Sub-IT	11995987-2805	amanda.lima-rocha@hotmail.com	
Adriana Regina do Nascimento	Sub CPM	11989799977	ADRIANAREGINAADRIEL@GMAIL.COM	
Maria Lúcia Fz. Bourroul	SUB-IT	11991711157	lucia.izar@gmail.com	
Claudio Coutinho	SUB-IT	11971107703	CACOUTINHO@SMSUB.PREF.	
Jorge Esquivel	Sub ITA	11981835026	Conselheiro Participativo	

REFERÊNCIA: *PIU ARCO LESTE* **DATA:** *18/08/2023*

SPUrbanismo

ASSUNTO: *OFICINA SUBPREFEITURA ITAIM PAULISTA*

CIDADE DE SÃO PAULO
URBANISMO E LICENCIAMENTO

NOME	ENTIDADE	TELEFONE	E-MAIL	ASSINATURA
CLODOALDO CARDOSO DA SILVA	FUNCIONARIO	11940010104	CLODOALDOCSILVA@PREFEITURA	
Manuel da Cruz Oliveira	Servidor p.	11 99953-3558	manuelfdbarre@hotmail.com	
ELIEZER G. MOTA	FUNCIONARIO	11 99961652	egmota02@gmail.com	
Helena Vitória Pinheiro	Estudante	11958700837	helenavpmeireles@gmail	
Luciana de Almeida Amelio	Camara municipal	98869-9516	fgrtyluciane@gmail.com	
Antonio M. Susaki	Camara municipal	9.5149.0615	susakiantonio@gmail.com	
Eliane Chagas Rodrigues	C.E.E. Anjos da Cruz	985184898	elianechaves@gmail.com	
Rita de Cassia Sto. Lumia	conselheira C.P.	11958834596	Ritarosa1966@gmail.com	
* Nicolly Pinheiro Mesquita	Estudante	11952990399	nicollymesquita@gmail.com	
Alvaro Augusto Seixas Ken	Estudante	11 981536011	ALVARO.AUGUSTO182@OUTLOOK.COM	
MANOEL P. SANTOS	CASA CIVIL	11 957291108	MANOELPE64@GMAIL.COM	
Leonardo L. L. da Silva	Casa Civil	13991696566	leonardo.lopes@gmail.com	
José Eudo A. da Silva	CMPU	971345324	Jzudo@gmail	
Henrique Paulo de M. Silva	GAB Vereador adilson amadeu	96076 1592	Henrique201URD@hot.mail.com	
JOSÉ MARCOS DA SILVA ALMEIDA		969446607		

Oficinas
Arco Leste

SISTEMA VIÁRIO

Abertura e alargamento de ruas e avenidas para melhorar a integração da cidade. Ampliar o número de conexões e melhorar as conexões existentes.

Alinhamento viário proposto

Símbolo	ID	Nome	Prioridade
	VI15	Alargamento R. Cachoeira Mangaval	
	VI16	Alargamento Av. João Dias Manardi	
	VI16	Alargamento R. Domingos Fernandes Nobre-Jerônimo Maranhão	
	VI20	Conexão Pau Cardoso Mãe d'água	
	VI21	Conexão Anibal - Evocação Sertaneja	
	VI22	Conexão Chá dos Jesuítas - Santa Elalvina	
	VI23	Conexão Charrua Dresden - Santa Elalvina	
	VI24	Conexão José Cesarini - Ipê Roxo	●
	VI25a	Conexão José Augusto Lobo - Av. Nordestina - Av. D. João Nery	●●●●●●●●●●●●●●●●
	VI25b	Conexão José Augusto Lobo - Av. Nordestina - Av. D. João Nery	●●●●
	VI36	Alargamento R. Aranaçá	
	VI37	Alargamento R. Bernardo Chaves Cabral	
	VI38	Rod. Ayrton Senna – Vd. Carlito Maia	●●●●
	VI39	Rod. Ayrton Senna – Vd. Carlito Maia	
	VI44	Dr. Oscar Egydio Araújo – Prof. Carlos Assis Figueiredo	●●
	VI45	Dr. Oscar Egydio Araújo – Morse Cambaúba	●●
	VI46	R. Tito de Lemos – R. Agostinho Alves Marinho	
	VI47	R. Francisco Tancredi - R. Júlio Cerqueira Cesar	
	VI48	Ligação São Gonçalo do Rio das Pedras – Estrada da Noite	●●●●●
	VI51	R. Erva do Sereno – R. Cordilheira do Araripe	
	VI52	Prolongamento R. São Paulo – R. Cordilheira do Araripe	
	VI53	R. Erva do Sereno – R. Freguesia de São Romão	
	VI54	Conexão R. Conceição do Almeida – R. Antônio Dias de Moura	●
	VI55	Ligação R. Curimatá – R. Noemia Mourão	

PLANO CICLOVIÁRIO

Ciclovias e ciclofaixas, compondo a infraestrutura de transporte cicloviário.

Infra. cicloviária proposta

Símbolo	ID	Nome	Prioridade
	CR07	Av. Augusto Antunes – Av. Manoel dos Santos Braga	●

TRANSPOSIÇÕES

Pontes, viadutos, pontilhões e passarelas, novas ou a serem reformadas e requalificadas. O projeto será detalhado no momento da implantação.

Transposições a requalificar

Símbolo	ID	Nome	Prioridade
	MA48	Est. CPTM Jd. Helena	
	MA49	Vd. da China	●●
	MA50	R. Arsore do Viajante	
	MA51	Estrada da Biacica – R. Pedro Rosa de Atreu	
	MA54	Contão de São Francisco – Rafael Correia da Silva	
	MA55	Pc. Mauá Mirim – R. Raimundo Mendes Figueiredo	
	MA57	Av. Tarcísio Mendes Lima – R. Antonio Nunes Pinto	
	MA58	R. Valentim Lopes – R. Agostinho Alves Marinho	
	MA60	R. Manuel Martins de Melo	
	MA61	Vd. Carlito Maia	●●
	MA62	R. Manuel Duarte Ferro	
	MA63	Av. Diogo da Costa Tavares – R. João Carlos Arnal	
	MA66	R. Guarapiranga	●●
	MA69	R. Antonio do Redovalho – R. Rio Upstanga	
	MA70	Vital Maciel Parente – Francisco Alvares Correia	
	MA72	R. Aurora – R. Jorge Assunção	
	MA75	R. Cajachos – R. Guajiru	

Transposições novas

Símbolo	ID	Nome	Prioridade
	MA47	R. Dr. Pedro Mikail – R. Júlio Cerqueira Cesar	
	MA52	R. Serra do Grão Mogol – R. Apiu-Quiribo	
	MA53	R. Tito de Lemos	
	MA56	R. Alhandra – Av. Tarcísio Mendes Lima	
	MA58	R. Coaraty – R. Confluência da Forquilha	
	MA64	R. Domingos Fernandes Nobre – R. Charqueado	
	MA65	R. Freguesia das Vargas – R. Cachoeirinha	
	MA67	R. Domingues Vidigal	
	MA68	Av. José de Moraes Cabral	●●●
	MA71	R. Rio Araranga – R. Ascenso Gonçalves Gil	●●
	MA73	Estrada Dom João Nery – R. Arenas	●●
	MA74	R. Cidade dos Reis – R. José Alvares Moreira	
	VI24	R. José Cesarini – R. Ipê Roxo	●
	VI26	Conexão Corr. Tijuco Preto - Ruas Damião de Souza e Carmine Monetti	●●●●●
	VI29	R. Geraldo Machado – R. João Dias Manardi	

EQUIPAMENTOS URBANOS COMUNITÁRIOS

Escolas, pontos de atendimento Descomplica, postos de saúde e centos esportivos novos ou a requalificar, de acordo com o planejamento das secrearias responsáveis.

Equipamentos novos			
Símbolo	ID	Nome	Prioridade
	EQ01	CEU Parque das Flores (R.Cap.Enéas dos Santos Pinto s/n)	
	EQ03	CEI e EMEI (R. Muniz Falcão X Dr.Francisco Tancredi)	
	EQ06	EMEI (R. Jorge Jones)	
	EQ07	EMEI (Estrada D. João Neri, 2274)	
	EQ10	EMEI (Jardim Nazaré)	
	EQ11	Descomplica SP Itaim Paulista (Av. Mal. Tito, 3012)	
	EQ14	UBS Atualpa (R.Antônio João de Medeiros)	
Equipamentos a requalificar			
Símbolo	ID	Nome	Prioridade
	EQ19	CE Vila Curuçá	
	EQ20	CDC Arlindo Miragaia	
	EQ22	CDC Jardim Helena	
	EQ23	CDC José Amâncio Fernandes	

EIXOS AMBIENTAIS

Ao longo de rios e córregos, e novos corredores verdes, são áreas destinadas à recuperação e conservação do meio ambiente, conectando fragmentos da paisagem.

Corredores verdes			
Símbolo	ID	Nome	Prioridade
	CA06	Córrego Itaim	
	CA08	Córrego São Martinho	
	CA09	Córrego Três Pontes	
	CA10	Ribeirão Lageado	
	CA11	Rio Itaquera	
	CA12	Rio Tietê – Córrego Tijuco Preto	
	CA13	Rio Tietê – Rua Manajos	
	CA17	Rua Cachoeira Itaguassava	
	CA18	Córrego Itaqueruna	
	CA19	Córrego do Una	
	CA32	Favela da Paz	
	EA07	Rua Alfarrábios	

ÁREAS VERDES

Parques e praças novas ou a serem requalificados. Propostas do PLANPAVEL, elaborado sob coordenação da SVMA, e do PDE de 2014.

Parques e praças novos			
Símbolo	ID	Nome	Prioridade
	AV01	Parque Central do Itaim Paulista	
	AV02	Parque Córrego Agua Vermelha	
	AV04	Parque Lageado	
	AV06	Parque CONSP-MP-01	
	AV08	Parque do DAEE	
	AV09	Parque Tijuco Preto	
	AV10	Parque Três Pontes	
	AV11	Parque Várzea do Tietê – Itaim Biacica	
	AV12	Parque Várzea do Tietê – Jardim Romano	

PIU Arco Leste – Quadro DI-103 – Habitação - Raim Paulista					
Nome	Tipo	Status	Cons. Gestor de ZEIS	Auxílio aluguel	Prioridade
Jardim Romano	Conjunto Habitacional				
Parque Paulistano - Nitroquímica I	Conjunto Habitacional				
Parque Paulistano - Nitroquímica II	Conjunto Habitacional				
Rio das Pedras I e II	Conjunto Habitacional				
Vila Mara I e II-a	Conjunto Habitacional				
Chácara Três Meninas	Favela	Área de atenção (Sub. São Miguel)			
Favela da Paz	Favela	Área de atenção (Sub. São Miguel)			
Favela Vila Aimore	Favela	Área de atenção (Sub. São Miguel)	SIM		
Jardim Margarida	Favela	Área de atenção (Sub. São Miguel)			
Jardim Pantanal Safira II	Favela	Área de atenção (Sub. São Miguel)			
Comunidade Itajuipe - Área 1	Favela	Área de risco			
Comunidade Itajuipe - Área 2	Favela	Área de risco			
Comunidade Jardim Virgínia	Favela	Área de risco			
Jardim Jaraguá	Favela	Área de risco			
Jardim Nova Romano	Favela	Área de risco			
Jardim Silva Telles - Reparc.	Favela	Área de risco			
Sítio Alabama	Favela	Área de risco			
União da Ferrovia I	Favela	Área de risco			
Vila Monte Santo	Favela	Área de risco			
Vila Simone - rep Quadra 26	Favela	Área de risco			
Árvore do Viajante I	Favela	Em regularização			
Árvore do Viajante II	Favela	Em regularização			
Árvore do Viajante III	Favela	Em regularização			
Ascanso Fernandes	Favela	Em regularização			
Favela Dom Bosco	Favela	Em regularização			
Jardim Jaraguá	Favela	Em regularização			
Jardim São Martinho	Favela	Em regularização			
Praça Machacaris	Favela	Em regularização			
União da Ferrovia I	Favela	Em regularização			
União da Ferrovia II	Favela	Em regularização			
Favela Eldorado	Favela	Projeto Básico			
Favela Jardim Maia II	Favela	Projeto Básico			
Favela Jardim São Martinho	Favela	Projeto Básico			
Favela Jetaíba	Favela	Projeto Básico			
Favela José Martins Lisboa	Favela	Projeto Básico			
Favela Miguel de Bulhões	Favela	Projeto Básico	SIM		
Favela Safira	Favela	Projeto Básico	SIM		
Favela Seabra	Favela	Projeto Básico	SIM		
Jardim Maia I	Favela	Regularizado			
Jardim Romano (parcela)	Favela	Regularizado			
Parque Paulistano	Favela	Regularizado			
Vila Mara I e II-b	Favela	Regularizado			
Vila Mara I e II-c	Favela	Regularizado			
Eldorado	Favela			SIM	
Favela da Paz	Favela			SIM	
Gruta das Princesas	Favela			SIM	
Safira	Favela			SIM	
Seabra	Favela			SIM	
Serra do Grão Mogol	Favela			SIM	
Vanderlei do Prado	Favela			SIM	
Vila Aimore	Favela			SIM	

QUADRO DE SUGESTÕES

ASSISTÊNCIA E DESENVOLVIMENTO SOCIAL

Ampliação da oferta e integração dos serviços de assistência social	●●●
Atendimento para população em situação de rua	

CULTURA

Ampliação, diversificação e qualificação de equipamentos e eventos de cultura	●●●
Valorização da história local	●

DESENVOLVIMENTO ECONÔMICO E TRABALHO

Ampliação da oferta e integração dos serviços de qualificação profissional	●
Geração de empregos, fomento à atividade econômica, ao comércio e aos serviços	●

DIREITOS HUMANOS E CIDADANIA

Ampliação da oferta e integração dos serviços para a criança e o adolescente	
Ampliação da oferta e integração dos serviços para o idoso	●●
Ampliação da oferta e integração dos serviços para a população LGBTIa+	●
Atendimento para população migrante em situação de vulnerabilidade	●

EDUCAÇÃO

Ampliação da oferta e integração dos serviços de educação	●
Novos CEUs, ampliação da oferta e integração dos serviços oferecidos nos CEUs existentes	●●●●

ESPORTE E LAZER

Ampliação, diversificação e qualificação de equipamentos e atividades de lazer, atividade física e política esportiva	●●●●●

HABITAÇÃO

Atendimento para a população em situação de precariedade habitacional	●●●●●●●●●

INFRAESTRUTURA URBANA

Implantação de infraestrutura de saneamento básico	●●●
Manutenção da infraestrutura de macrodrenagem	

INOVAÇÃO E TECNOLOGIA

Ampliação, diversificação e qualificação dos pontos de atendimento	
Ampliação do programa Wi-Fi Livre	

CONCESSÕES

Ampliação da oferta dos serviços de coleta de lixo	
Ampliação da oferta dos serviços de iluminação pública	

MOBILIDADE E TRÂNSITO

Desenvolvimento e implantação de projeto de alinhamento viário	●●
Ampliação, diversificação e qualificação da rede de transporte público municipal	
Ampliação, diversificação e qualificação da rede de transporte público sobre trilhos	
Melhoria dos pontos de ônibus	●
Ampliação e qualificação da infraestrutura de transporte cicloviário	●
Ampliação e qualificação da sinalização urbana	
Ampliação e qualificação da infraestrutura de transposição e travessia para pedestres e veículos não motorizados	

SAÚDE

Ampliação, diversificação e qualificação de hospitais veterinários públicos	
Ampliação, diversificação e qualificação de unidades de saúde (geral)	●
Ampliação, diversificação e qualificação de hospitais públicos	●●●
Ampliação, diversificação e qualificação de unidades de saúde voltadas ao atendimento de urgências e emergências	
Ampliação, diversificação e qualificação de unidades de saúde voltadas ao atendimento básico	●
Ampliação, diversificação e qualificação de unidades de saúde voltadas ao atendimento especializado	
Ampliação, diversificação e qualificação de unidades de saúde voltadas ao atendimento psicológico e psiquiátrico	
Ampliação, diversificação e qualificação de unidades de saúde voltadas ao atendimento a drogadictos	

SEGURANÇA URBANA

Ampliação e integração dos serviços de segurança pública	●●●●

SUBPREFEITURAS

Ampliação, diversificação e qualificação de ecopontos	●
Ampliação e integração dos serviços de limpeza e zeladoria urbana	●●●

URBANISMO E LICENCIAMENTO

Incentivo ou imposição de uso e ocupação de imóveis urbanos vazios subutilizados ou não utilizados	

VERDE E MEIO AMBIENTE

Ampliação, diversificação e qualificação de áreas verdes	●●
Expansão e implantação de programas de educação ambiental	●●

PROJETO INTEGRADO

Desenvolvimento e implantação de projeto de requalificação de áreas livres (como vias públicas e fundos d'água)	●
Ampliação, diversificação e qualificação de mecanismos de drenagem	
Ampliação, diversificação e qualificação de centros comunitários	●

FALTOU ALGO? NOS CONTE PREENCHENDO O FORMULÁRIO.

BAIRROS DE ITAIM PAULISTA E VILA CURUÇÁ

ITAIM

PAULISTA

12

Tema da Contribuição:

( ) Habitação ( ) Mobilidade ( ) Meio ambiente ( ) Qualificação do Habitat

Qual ou quais ações indicadas nos mapas e tabelas você gostaria de priorizar?

O que a Prefeitura pode fazer para melhorar o seu bairro? Itaim paulista

OBS
eu como ex-presidente da Região, e moradora solicito a construção de um equipamento esportivo para o medio e fundo e futebol

Manoel dos Santos Oliveira

Pode contribuir mais?
O que a Prefeitura pode fazer pelo seu bairro?
http://participemais.prefeitura.sp.gov.br/piuarcoleste

Escaneie e me conte!

Tema da Contribuição:

( ) Habitação (X) Mobilidade ( ) Meio ambiente ( ) Qualificação do Habitat

Qual ou quais ações indicadas nos mapas e tabelas você gostaria de priorizar?

mobilidade urbana

Pontes

O que a Prefeitura pode fazer para melhorar o seu bairro?

O ITAIM É cortado por vários corregos (5), Fazer diversas pontes, com isso desafoga a avenida marechal tito

Pode contribuir mais?
O que a Prefeitura pode fazer pelo seu bairro?
http://participemais.prefeitura.sp.gov.br/piuarcoleste
Escaneie e me conte!

Tema da Contribuição:

( ) Habitação (X) Mobilidade ( ) Meio ambiente ( ) Qualificação do Habitat

Qual ou quais ações indicadas nos mapas e tabelas você gostaria de priorizar?

Ampliação da Av. Coroa de Frade (CEP 08245-170)
Ligação entre Curuçá e Raizinha
Rua Aquilado → R. Guaderoba de Minas →
Av. Coroa de Frade
Rua Jorge Franco Vilhena (CEP 08030-590)
Sentido Único

O que a Prefeitura pode fazer para melhorar o seu bairro?

Pode contribuir mais?
O que a Prefeitura pode fazer pelo seu bairro?
http://participemais.prefeitura.sp.gov.br/piuarcoleste

Escaneie e me conte!

Tema da Contribuição:

( ) Habitação (X) Mobilidade ( ) Meio ambiente (X) Qualificação do Habitat

Qual ou quais ações indicadas nos mapas e tabelas você gostaria de priorizar?

IMPLANTAÇÃO DE UM HOSPITAL NO DISTRITO CURUÇÁ.
IMPLANTAÇÃO DE UMA UBS NO DISTRITO CURUÇÁ.

O que a Prefeitura pode fazer para melhorar o seu bairro?

IMPLANTAR CICLOVIA NA AV. NORDESTINA.

Pode contribuir mais?
O que a Prefeitura pode fazer pelo seu bairro?
http://participemais.prefeitura.sp.gov.br/piuarcoleste

Escaneie e me conte!

Tema da Contribuição:

(✓) Habitação (✓) Mobilidade ( ) Meio ambiente (✓) Qualificação do Habitat

Qual ou quais ações indicadas nos mapas e tabelas você gostaria de priorizar?

Ampliação e integração dos serviços de assistência social.
Atendimento para a população em situação de precariedade habitacional.
Implantação de infraestrutura de saneamento básico.
Geração de empregos, fomento à atividade econômica, ao comércio e aos serviços.
Implantação, diversificação e qualificação dos hospitais públicos.
Transposição Rua Guaraciaba.
Expansão e implantação de programas de educação ambiental.

O que a Prefeitura pode fazer para melhorar o seu bairro?

Cumprir e executar as obras que estão no cronograma. Dos quadros de sugestões, nada disso tem fundamento ou objetividade.

Pode contribuir mais?
O que a Prefeitura pode fazer pelo seu bairro?
http://participemais.prefeitura.sp.gov.br/piuarcoleste

Escaneie e me conte!

Tema da Contribuição:

( ) Habitação (X) Mobilidade ( ) Meio ambiente (X) Qualificação do Habitat

Qual ou quais ações indicadas nos mapas e tabelas você gostaria de priorizar?

SISTEMA VIÁRIO
AMPLIAÇÃO NA RUA CORDA DE FRADE
ENTRADA DO XV DE NOVEMBRO
TRANSITO DA RUA GUARAIMA DIVIDIDO OS
SENTIDOS DESCIDA: RUA GUARAIMA
SUBIDA: OSÓRIO FRANCO VILENA
TERMINO DE RECAPEAMENTO EM TODAS AS RUAS
DA CURUÇA
SINALIZAÇÃO DE RUA E SEMÁFOROS EM
TODAS AS ENTRADAS DA VILA CURUÇA

O que a Prefeitura pode fazer para melhorar o seu bairro?

COLOCAR AS PRAÇAS A DISPOSIÇÃO PARA
PARCERIA COM MORADORES, COM MAIS
ACESSIBILIDADE, GUARITAS, E JARDINEIRO

IMPLANTAR NO ESPAÇO DA OSÓRIO
FRANCO VILENA DOIS CDCS COM
QUADRAS, CAMPOS, GINÁSIO POLIESPORTIVO
QUE POSSA ATENDER A POPULAÇÃO
JOVEM, INFANTIL E IDOSO EM
FASE DE CRESCIMENTO NA VILA CURUÇA

Pode contribuir mais?
O que a Prefeitura pode fazer pelo seu bairro?
http://participemais.prefeitura.sp.gov.br/piuarcoleste

Escaneie e me conte!

Tema da Contribuição:

( ) Habitação ( ) Mobilidade (/) Meio ambiente ( ) Qualificação do Habitat

Qual ou quais ações indicadas nos mapas e tabelas você gostaria de priorizar?

O que a Prefeitura pode fazer para melhorar o seu bairro?

INVESTIMENTO NOS ESTUDOS DE ÁREAS PARA IMPLANTAÇÃO E ADAPTAÇÃO DE CALÇADAS VERDES, CALÇADAS DRENANTES.

ALÉM ESTUDOS REALIZAR A ADAPTAÇÃO PARA QUE SE UTILIZEM MAIS MATERIAIS DRENANTES DO QUE IMPERMEABILIZADOS.

Pode contribuir mais?
O que a Prefeitura pode fazer pelo seu bairro?
http://participemais.prefeitura.sp.gov.br/piuarcoleste

Escaneie e me conte!

Tema da Contribuição:

( ) Habitação ( ) Mobilidade (✓) Meio ambiente ( ) Qualificação do Habitat

Qual ou quais ações indicadas nos mapas e tabelas você gostaria de priorizar?

O que a Prefeitura pode fazer para melhorar o seu bairro?

ARBORIZAÇÃO NOS 2 DISTRITOS REVITALIZAÇÃO DOS PARQUES ECOLOGICOS, IMPLANTAR PARQUE LINEAR
REVITALIZAÇÃO DOS CORREGOS
IMPLANTAÇÃO MAIS ECOPONTOS, IMPLANTAR CENTRAIS DE RECICLAGEM
IMPLANTAR EDUCAÇÃO AMBIENTAL NAS ESCOLAS

Pode contribuir mais?
O que a Prefeitura pode fazer pelo seu bairro?
http://participemais.prefeitura.sp.gov.br/piuarcoleste

Escaneie e me conte!

Tema da Contribuição:

( ) Habitação (✓) Mobilidade (✓) Meio ambiente (✓) Qualificação do Habitat

Qual ou quais ações indicadas nos mapas e tabelas você gostaria de priorizar?

gostaria de priorizar a saúde, construção da UBS, Jardim Robru II.
* ciclovia - Av. Nordestina.
Recapeamento de ruas dentro do Bairro.
Atendimento habitacional água vermelha.
R. alfredo Bezerra dos Santos

O que a Prefeitura pode fazer para melhorar o seu bairro?

diante a Demanda visitar as áreas para atender.
* atendi

Pode contribuir mais?
O que a Prefeitura pode fazer pelo seu bairro?
http://participemais.prefeitura.sp.gov.br/piuarcoleste

Escaneie e me conte!

Tema da Contribuição:

(X) Habitação (X) Mobilidade (X) Meio ambiente (X) Qualificação do Habitat

Qual ou quais ações indicadas nos mapas e tabelas você gostaria de priorizar?

Parque Corrego Agua Vermelha
Asfalto na rua Alfredo Bezerra dos Santos
Rua São Gonçalo do Rio das Pedras

O que a Prefeitura pode fazer para melhorar o seu bairro?

UBS
Habitação Av. Agua Vermelha
mobilidade Itaim Pta

Pode contribuir mais?
O que a Prefeitura pode fazer pelo seu bairro?
http://participemais.prefeitura.sp.gov.br/piuarcoleste

Escaneie e me conte!

Tema da Contribuição:

( ) Habitação ( ) Mobilidade ( ) Meio ambiente ( ) Qualificação do Habitat

Qual ou quais ações indicadas nos mapas e tabelas você gostaria de priorizar?

CONSELHO PARTICIPATIVO CARLOS ALBERTO DE CAMPOS
A NOSSA AFECÃO SERIA ÁREA DE RISCO
ITAQUERA I ITAQUERA II
RUA JOSÉ ALVES COELHO COMUNIDADE
MUITO CARENTE PRECISAMOS DA
ATENÇÃO NO CORREGO QUE
PASSA DETRÁS DA COMUNIDADE
OBRIGADO

O que a Prefeitura pode fazer para melhorar o seu bairro?

POR FAVOR OLHAR
COM CARINHO
COMUNIDADE POR ALVES
COELHO
MARIA NELIA

Pode contribuir mais?
O que a Prefeitura pode fazer pelo seu bairro?
http://participemais.prefeitura.sp.gov.br/piuarcoleste

Escaneie e me conte!

Tema da Contribuição:

( ) Habitação ( ) Mobilidade ( ) Meio ambiente ( ) Qualificação do Habitat

Qual ou quais ações indicadas nos mapas e tabelas você gostaria de priorizar?

O que a Prefeitura pode fazer para melhorar o seu bairro?

REQUALIFICAÇÃO DA AV. MAL. TITO, DIVERSIFINDO OS USOS, DEIXANDO DE SER EM SUA MAIORIA REVENDA DE AUTOS, E PROMOVENDO OUTROS USOS MAIS HUMANIZADOS.
REFAZER AS CALÇADAS TORNANDO ESTA VIA UM LUGAR MELHOR PARA CAMINHAR.
TORNAR A AV. MAL TITO MAIS AGRADÁVEL.

Pode contribuir mais?
O que a Prefeitura pode fazer pelo seu bairro?
http://participemais.prefeitura.sp.gov.br/piuarcoleste

Escaneie e me conte!

Oficina Subprefeitura

Ermelino Matarazzo

SPUrbanismo

VISTORIA TÉCNICA

DATA 14/08/23

HORÁRIO 11h45/ 12h30

PROJETO/EVENTO

PIU ARCO LESTE • Oficinas da 2ª Consulta Pública

LOCAL/ENDEREÇO

Subprefeitura Ermelino Matarazzo: Avenida São Miguel, 5550

TÉCNICO ACOMPANHANTE LOCAL

Pedro Ribeiro de Paiva Neto

VISTO

CONTATO (TELEFONE/EMAIL)

(11) 95309-0089

TÉCNICO VISTORIADOR GGP

Lúcia e Thais

Checklist

Nº pessoas esperado: 30

Nº de lugares: 30

Tipo de cadeira:

Mesas/cadeiras no palco:

Microfone: NÃO

Telão: OK

Data show: NÃO

Computador: NÃO

sem som

Filmagem: NÃO

Sanitários: Abastecido

Espaço café: Será providenciado pela Sub

Água/filtro/bebedouro: OK

Recepção/Lista presença: OK

Onde colar mapas e painéis da oficina: próprio Auditorio (lateral)

Copa: OK

Escada caracol mas tem elevador

Gislene/ CPDU

Pedro/ Governo local

SPUrbanismo

REFERÊNCIA: *PIU ARCO LESTE* **DATA:** *25/08/2023*

ASSUNTO: *OFICINA SUBPREFEITURA ERMELINO MATARAZZO*

CIDADE DE SÃO PAULO
URBANISMO E LICENCIAMENTO

NOME	ENTIDADE	TELEFONE	E-MAIL	ASSINATURA
Sergio Cordeiro de Andrade	SPUrbanismo	7509	sergiomaranhao@spurbanismo.sp.gov.br	
Marcos Paulo Rosario	SPUrbanismo	7594	mrosario@spurbanismo.sp.gov.br	
Lucia Miyuki Okumura	SPUrbanismo	7610	lumi@spurbanismo.sp.gov.br	
Thais Russo De Azevedo	SPUrbanismo	7590	thaisazevedo@spurbanismo.sp.gov.br	
Mahryan Sampaio Rodrigues	SPUrbanismo	7702	mahryansr@spurbanismo.sp.gov.br	
Paulo De Moraes Junior	SPUrbanismo	7617	pmoraes@spurbanismo.sp.gov.br	
Tatiana R Antonelli Mendonca	SPUrbanismo	7564	tantonelli@spurbanismo.sp.gov.br	
Rita Cassia G S Goncalves	SPUrbanismo	7604	rgoncalves@spurbanismo.sp.gov.br	
Flavio Antonio D Ugo Bragaia	SPUrbanismo	7539	fbragaia@spurbanismo.sp.gov.br	
Anna Carvalho De Moraes Barros	SPUrbanismo	7598	abarros@spurbanismo.sp.gov.br	
Ricardo Keiity Takahashi	SPUrbanismo	7567	rtakahashi@spurbanismo.sp.gov.br	
Rodrigo Bagnatori Ribeiro	SPUrbanismo	7533	rbagnatori@spurbanismo.sp.gov.br	
Luiz Augusto Lima De Oliveira	SPUrbanismo	7524	luizloliveira@prefeitura.sp.gov.br	
Leonardo de Medeiros e Silva	SPUrbanismo	7555	leomsilva@spurbanismo.sp.gov.br	
Rodrigo Souza da Silva	SMUL/SP Urb.	7884	rdsilva@prefeitura.sp.gov.br	

REFERÊNCIA: *PIU ARCO LESTE* **DATA:** *25/08/2023*

SPUrbanismo

ASSUNTO: *OFICINA SUBPREFEITURA ERMELINO MATARAZZO*

CIDADE DE SÃO PAULO
URBANISMO E LICENCIAMENTO

NOME	ENTIDADE	TELEFONE	E-MAIL	ASSINATURA
Alfredo (Val)	SAJVA	98323-5377	associacao.sajva.com.br	
José Zildo A. da Silva	CMPU	971345324	Jzildo34@hotmail.com	
Eloi Cardoso Oliveira Estrela	Conselho Tutelar	11 974573915	eloiestrela1966@gmail.com	
Celia Regina A. O Rocha, Higor	gestor Hosp	954623437	Ermelino matarazzo	
Elizabete Piauberia dos Passos	Município	29436551	Ermelino Matarazzo	
Edilson Lima	Assessor	964294438	Associação ONG	
Ana App. de Morais Vieg	Clube Delio	941457963	anavieg0309@mail.com	
Daniel Coelho	AS Nova Ermelino	986386156	—	
Admir José dos Santos	CDC Delio	992076468	Admir J. Santos	
Paulo de Jesus		98566-7428		
Luiz Dom Diego	INST. DOM DIEGO	95822-1762		
Daniel Macario		94984900	daniel.macario.digital@gmail.com	Daniel
Adauto Junior	SUBERMELINO	953614244	AJunior@smsub.pref.sp.gov.br	
José Ronaldo	SUB-EM	95395-6227	JSantana@smsub.prefeitura	

REFERÊNCIA: *PIU ARCO LESTE* **DATA:** *25/08/2023*

SPUrbanismo

ASSUNTO: *OFICINA SUBPREFEITURA ERMELINO MATARAZZO*

CIDADE DE SÃO PAULO
URBANISMO E LICENCIAMENTO

NOME	ENTIDADE	TELEFONE	E-MAIL	ASSINATURA
Viviane Zanovello Maciel	Intérprete SMPED	(11) 99446-9884	viviane.zanovello@gmail.com	
Sidnei Ribeiro da Cruz	SAUVA	(11) 97775962		Sidnei
Jorge Ezequiel	CPM	(11) 981835[illegible]		
Joes Edward Perez	Munícipe	(11) 949966981	maestrojoes2020@gmail.com	
Anderson O. Sayão [illegible]	Munícipe Pirituba	(11) 97397262	— " —	
Julie poesia	Escritora	@julieposia	— " —	Julie
Levi alves dos santos	Munícipe	(11) 946668342	Levi1988alves@gmail.com	
Andre S. Ciampi	Délio de Carvalho	11916321952	Ciampiandre1212.com	
[illegible]	CPM Ermelino	11982602179	cpm.ermelinomatarazzo.pontoes.com	
Ricardo M. Soares	Penguins MC	11940188148	ricardo.soares@gmail.com	
Edinei Souza de Oliveira	Por França Instituto Vista	11976624106	neprelacoespublicas@outlook.com	Edinei Souza
William Rosa Valentino	Quilombo ASAS	11979637846	malocaakim@yahoo.com	
Andrea Apº Soares	CDC 29 de Junho	11983334922	dreke-soares@hotmail.com	
Jesus Francisco dos Santos	Conselheiro	11998591095	jesus.francisco@gmail.com	
Sandra R Queiroz dos Santos	Convidada	11993246868		

GOU/Lum/12 • ListaPresença

FL. 02/03

REFERÊNCIA: *PIU ARCO LESTE* **DATA:** *25/08/2023*

SPUrbanismo

ASSUNTO: *OFICINA SUBPREFEITURA ERMELINO MATARAZZO*

CIDADE DE SÃO PAULO
URBANISMO E LICENCIAMENTO

NOME	ENTIDADE	TELEFONE	E-MAIL	ASSINATURA
EVERALDO LUZIA	M.C PINGUINS Estrada	(11) 9.697356-11	everaldopedagogo@yahoo.com.br	
Stefanie Camila Selmo de Hora		(11) 96835-6835	kamilasdaHora@gmail.com	
[illegible]	DOM DIEGO	949514158	[illegible]	
Virgínia Eliza Pivato	CADES	999814967	virginiapivato@yahoo.com.br	
Flourwalda E. Pivato	CADES	" "	" "	
RICARDO PIVATO	CADES	958493871	romeioambiente@yahoo.com.br	
Manoel de Oliveira	CADES	9730 9686		
Everton Kenty Okubo	IMPRENSA	11 968586318	everty87@gmail.com	
Rubens de Souza Correia	CASA CIVIL	11995537232	RubensZonaLeste@gmail.com	
PASCOAL LEAL DE PAULA	ESCRITÓRIO JURÍDICO	11948920576	PASCOALLEAL-EMPREENDEDOR@HOTMAIL.COM	
ANTÔNIO VITORIANO	CPM	(88) 954783780	antonio.vitoriano@hotmail.com	

GOU/Luml/12' • ListaPresença

FL. 03/03


AVISO
MANTENHA A
JANELA FECHADA

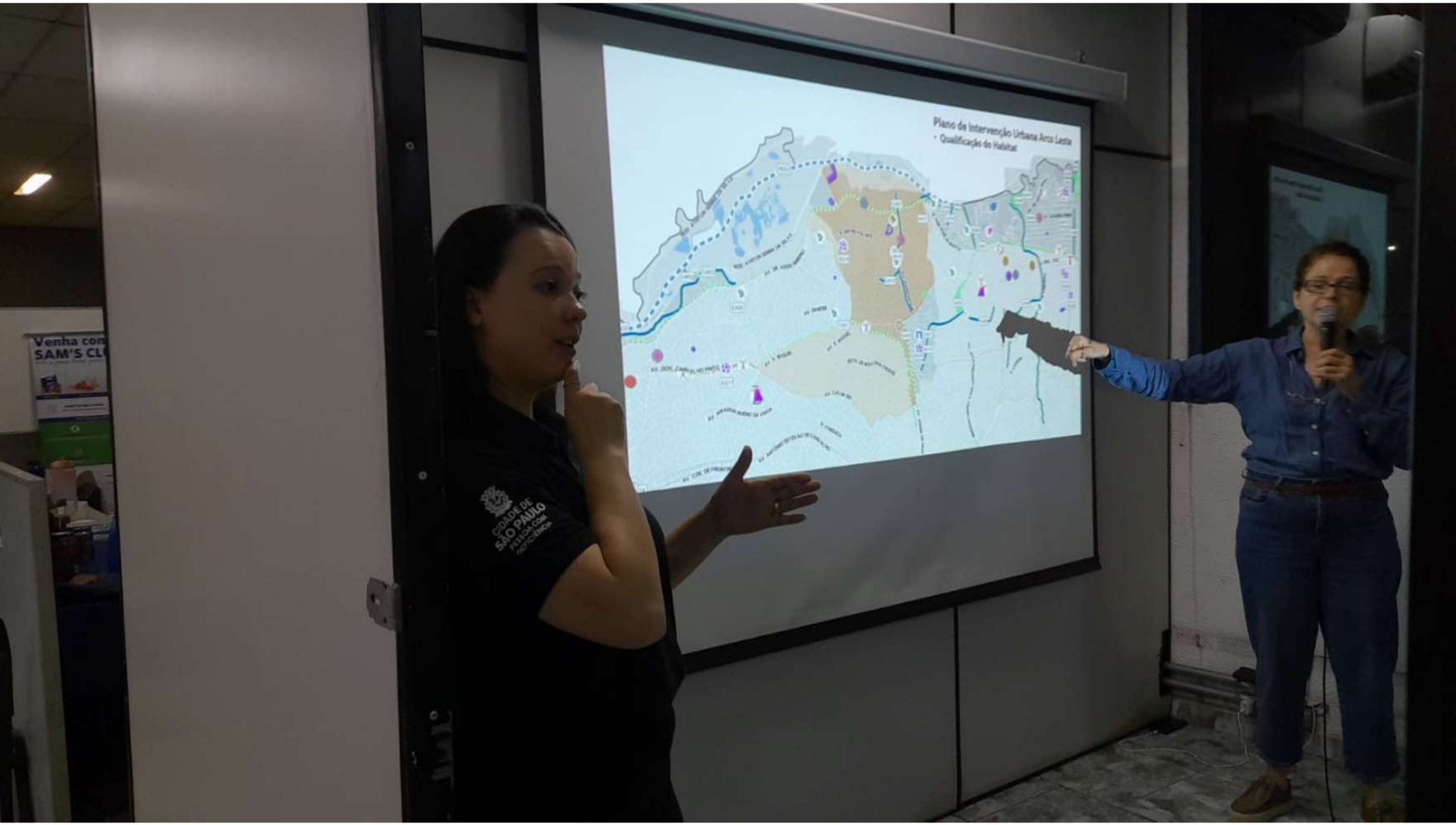
Plano de Intervenção Urbana Arco Leste
- Qualificação do Habitat
CIDADE DE SÃO PAULO

SISTEMA VIÁRIO

Abertura e alargamento de ruas e avenidas para melhorar a integração da cidade. Ampliar o número de conexões e melhorar as conexões existentes.

Alinhamento viário proposto			
Símbolo	ID	Nome	Prioridade
	VI01	Ligação Arlindo Bettio até Dom Jaime Echaverria	
	VI17	Viadutos R. Antonio Corassi e Prof. José Artur Nova - Alargamento Pedroso da Silva (OURVJ - PE São Miguel)	
	VI18	Conselão - Aristodemo Pinotti - Av. Imperador	
	VI40	R. Rafael Zimbardi – Av. Dr. José Artur Nova	
	VI41	Rotatória	
	VI42	Alargamento R. Pedroso da Silva	
	VI49	Alargamento e prolongamento Tv. Eduardo Bartay	

PLANO CICLOVIÁRIO

Ciclovias e ciclofaixas, compondo a infraestrutura de transporte cicloviário.

Infra. cicloviária proposta			
Símbolo	ID	Nome	Prioridade
	CR07	Av. Augusto Antunes – Av. Manoel dos Santos Braga	
	CR10	Av. Dr. Salomão Vasconcelos	
	CR11	R. Sen. Eloi de Souza – Av. Olavo Egídio de S. Aranha	
	CR12	R. Novo Oriente do Piauí – R. Duas Linhas	
	CR13	Av. Águia de Haia	
	CR18	Av. Jacu-Pêssego	

SISTEMA HIDROVIÁRIO

Infraestrutura necessária para tranformar o Rio Tietê em um canal navegável.

Portos fluviais urbanos			
Símbolo	ID	Nome	Prioridade
	HP03	Porto Fluvial Urbano USP Leste Jd. Keralux	
	HP04	Porto Fluvial Urbano Foz do Jacu Vila Nova Uniaci	
Hidrovia			
	HD01	Hidrovia do Tietê	

TRANSPOSIÇÕES

Pontes, viadutos, pontilhões e passarelas, novas ou a serem reformadas e requalificadas. O projeto será detalhado no momento da implantação.

Transposições a requalificar			
Símbolo	ID	Nome	Prioridade
	MA22	R. Arlindo Bettio – R. Casper	
	MA25	R. Arlindo Bettio – R. Luiz Corio	
	MA26	R. Esmeraldina Nascimento de Souza	
	MA28	R. Japichaua	
	MA29	Av. Santos Dumont	
	MA40	R. Rafael Zimbardi – R. Angelina Lapena Parente	
	MA44	Av. Dr. José Artur Nova	
	MA45	R. Pedroso da Silva	
	MA46	R. Santa Rosa de Lima	
	VI13/MA37	Transposição Rua Papiro 60 Buraco do Rato	
	VI14/MA38	Transposição Rua José Leal Fontoura	
	VI27	R. Celeço - Av. Dr. José Artur Nova	
	VI30	R. Mirto do Vérus – R. da Ponte	
	VI32	R. Arraial Sta. Helena – R. Manoel S. Braga	
	VI33	R. Clarear - R. Henrique Franco	
Transposições novas			
Símbolo	ID	Nome	Prioridade
	MA23	R. Arlindo Bettio/R. Lucas Gonçalves	
	MA24	R. Darci Pereira – R. José Luiz de Brito	
	MA27	Carro de Mateus Simões – Simão Bueno da Silva	
	MA30	R. Um – R. Ventura Branco	
	MA31	R. Um – R. Obrages	
	MA32	R. Um – R. Cachimba	
	MA34	R. Olio – R. Valter R. Sampaio	
	MA35	R. Circo – R. Graziele Baldak Gomes	
	MA36	R. Papiro do Egito – R. Serra do Baquari	
	MA39	Santana Bernardes - Sgt. Basílio Manuel de Santana	
	MA41	R. Rafael Zimbardi – R. Iacamacuri	
	MA42	R. Maria Francisca de Jesus – R. Muniz Falcão	
	MA43	Eulalia Florisbela de Oliveira – Ambrosi Viana	
	VI12/MA33	Transposição Papiro do Egito Urutu (Estação União Vila Nova)	
	VI18	Pça Pde Alexis Monteiro Mafra (OURVJ - PE São Miguel)	
	VI31	R. Triste Saudade – R. João Tavares	
	VI34	R. El Rey – R. Alfredo Cunha Martins	
	VI35	R. Lua Cheia – R. Joaquim Ribeiro de Souza	

EQUIPAMENTOS URBANOS COMUNITÁRIOS

Escolas, pontos de atendimento Descomplica, postos de saúde e centros esportivos novos ou a requalificar, de acordo com o planejamento das secretarias responsáveis.

Símbolo	ID	Nome	Prioridade
Equipamentos novos			
	EQ02	CEU Ermelino Matarazzo (R. Rev. João Euclides Pereira, 308)	
	EQ09	EMEI (Rua Matuipe X Riachio da Cruz)	
	EQ09	EMEI (Av. Cangaiba)	
	EQ12	Descomplica SP Ermelino Matarazzo (Av. S. Miguel, 5550)	
	EQ15	UBS Jardim Keralux (R. Adindo Belio, 68)	
Equipamentos a requalificar			
	EQ16	CDC Anéis de Vila Cisper	
	EQ18	CDC São Carlos	

SISTEMA HIDROVIÁRIO

Infraestrutura necessária para transformar o Rio Tietê em um canal navegável.

Símbolo	ID	Nome	Prioridade
Portos fluviais urbanos			
	HP03	Porto Fluvial Urbano USP Leste Jd. Keralux	
	HP04	Porto Fluvial Urbano Foz do Jacu Vila Nova Uniao	
Hidrovia			
	HD01	Hidrovia do Tietê	

EIXOS AMBIENTAIS

Ao longo de rios e córregos, e novos corredores verdes, são áreas destinadas à recuperação e conservação do meio ambiente, conectando fragmentos da paisagem.

Símbolo	ID	Nome	Prioridade
Corredores verdes			
	CA01	Córrego Ponte Rasa	
	CA07	Córrego Mongaguá	
	CA11	Córrego Itaquera Itaqueruna	
	CA14	R. Benedito Brandao – R. Valter R Sampaio	
	CA15	Córrego Boturussu	
	CA18	Via Parque – Córrego Jacu	
	CA30	Córrego Jacui	
	CA31	Córrego Limoeiro	
	EA04	Av. Jacu-Pêssego	
	EA05	Av. Águia de Haia	
	EA06	Av. Oliveira Freire	

ÁREAS VERDES

Parques e praças novas ou a serem requalificados. Propostas do PLANPAVEL, elaborado sob coordenação da SVMA, e do PDE de 2014.

Símbolo	ID	Nome	Prioridade
Parques e praças novos			
	AV03	Parque Jardim Primavera	
	AV05	Parque Nascentes do Córrego Ponte Rasa	
	AV07	Praça Av. Eduardo Sabino de Oliveira	
	AV13	Praça R. El Rey	
Parques a requalificar			
	AV15	Parque Linear Mongaguá	
	AV17	Parque Dom Evaristo Arns	

PIU Arco Leste – Quadro DI-103 – Habitação - Ermelino Matarazzo					
Nome	Tipo	Status	Cons. Gestor de ZEIS	Auxílio aluguel	Prioridade
Águia de Haia – Rui Barbosa I	Conjunto Habitacional				
Águia de Haia – Rui Barbosa II	Conjunto Habitacional				
Águia de Haia – Rui Barbosa III	Conjunto Habitacional				
Águia de Haia – Rui Barbosa IV	Conjunto Habitacional				
Águia de Haia – Rui Barbosa V	Conjunto Habitacional				
Garagem	Conjunto Habitacional				
Lapena Ia	Conjunto Habitacional				
Lapena Ib	Conjunto Habitacional				
Lapena Ic	Conjunto Habitacional				
Lapena Id	Conjunto Habitacional				
Lapena IIa	Conjunto Habitacional				
Lapena IIb	Conjunto Habitacional				
São Guido I	Conjunto Habitacional				
São Guido II	Conjunto Habitacional				
São Guido III	Conjunto Habitacional				
Córrego Ponte Rasa 1	Favela	Área de atenção (Sub. Ermelino Matarazzo)			
Córrego Ponte Rasa 2	Favela	Área de atenção (Sub. Ermelino Matarazzo)			
Córrego Ponte Rasa 3	Favela	Área de atenção (Sub. Ermelino Matarazzo)			
Keralux	Favela	Área de atenção (Sub. Ermelino Matarazzo)			
Parque	Favela	Área de atenção (Sub. São Miguel)			
União de Vila Nova	Favela	Área de atenção (Sub. São Miguel)			
Jardim Lapenna e Jardim Nair	Favela	Área de atenção (Sub. São Miguel/SMUL)			
Ac. R. Chapada	Favela	Área de risco	SIM		
Ac. R. Renato de Stefano	Favela	Área de risco			
Burgo Paulista	Favela	Área de risco			
Cj. Hab. São Miguel Paulista	Favela	Área de risco			
Jardim Matarazzo	Favela	Área de risco			
Jardim Metropolitano	Favela	Área de risco			
Jardim Vila Cisper 2	Favela	Área de risco			
Limoeiro	Favela	Área de risco			
Vila Silvia	Favela	Área de risco			
Vila Silvia – Quadra 79 – Lote 1-59	Favela	Área de risco			
Jardim Cotinha I	Favela	Em regularização			
Jardim Cotinha II	Favela	Em regularização			
Jardim Cotinha III	Favela	Em regularização		SIM	
Jardim Cotinha IV	Favela	Em regularização			
Jardim São Carlos	Favela	Em regularização			
João Canuto Ia	Favela	Em regularização			
João Canuto Ib	Favela	Em regularização			
João Canuto IIa	Favela	Em regularização			
João Canuto IIb	Favela	Em regularização			
Teólogo John Wesley	Favela	Em regularização			
Vila Cisper Aristo de Abreu	Favela	Em regularização			
Vila Dania Mungo Park	Favela	Em regularização			
Balapapesp I	Favela	Em regularização			
Balapapesp II	Favela	Regularizado			
Dario Costa Martos	Favela	Regularizado			
Figueira da Polinésia I	Favela	Regularizado	SIM		
Figueira da Polinésia II	Favela	Regularizado	SIM		
Figueira da Polinésia III	Favela	Regularizado	SIM		
Jardim Nova Teresa	Favela	Regularizado			
Paulina Augustin I	Favela	Regularizado			
Paulina Augustin II	Favela	Regularizado			
Agreste de Itabaiana	Favela			SIM	
Dona Lola	Favela			SIM	
Jardim Keralux – Gleba 3	Loteamento	Área de risco			
Jardim Keralux – Gleba 1	Loteamento				
Jardim Keralux – Gleba 2	Loteamento				
Jardim Keralux – Gleba 4	Loteamento				
R. Felipe José de Figueiredo, 572	Ocupação	Área de atenção (SMDHC)			

QUADRO DE SUGESTÕES

ASSISTÊNCIA E DESENVOL.VIMENTO SOCIAL

Ampliação da oferta e integração dos serviços de assistência social	●●● ●
Atendimento para população em situação de rua	●●●

CULTURA

Ampliação, diversificação e qualificação de equipamentos e oferta de cultura	●● ●● ●●●
Valorização da cultura local	●● ●●

DESENVOL.VIMENTO ECONÔMICO E TRABALHO

Ampliação da oferta e integração dos serviços de qualificação profissional	● ●
Geração de empregos, renda e atividade econômica, do comércio e dos serviços	●●

DIREITOS HUMANOS E CIDADANIA

Ampliação da oferta e integração dos serviços para a criança e o adolescente	●●
Ampliação da oferta e integração dos serviços para o idoso	●●● ●●● ●●●● ●●
Ampliação da oferta e integração dos serviços para a população LGBTQI+	
Atendimento para população migrante em situação de vulnerabilidade	●

EDUCAÇÃO

Ampliação da oferta e integração dos serviços de educação	
Nexus CEUs, ampliação da oferta e integração dos serviços disponibilizados nos CEUs existentes	●

ESPORTE E LAZER

Ampliação, diversificação e qualificação de equipamentos e atividades de lazer, atividade física e prática esportiva	●●●●

HABITAÇÃO

Atendimento para a população em situação de vulnerabilidade habacional	●●●

INFRAESTRUTURA URBANA

Implantação de infraestrutura de saneamento básico	●●
Manutenção da infraestrutura de macrodrenagem	●

INOVAÇÃO E TECNOLOGIA

Ampliação, diversificação e qualificação dos polos de desenvolvimento	
Ampliação do programa Wi-Fi Livre	●●●●●● ●

CONCESSÕES

Ampliação da oferta dos serviços de coleta de lixo	
Ampliação da oferta dos serviços de iluminação pública	

MOBILIDADE E TRÂNSITO

Desenvolvimento e implantação de projeto de ciclomobilidade cicloviário	
Ampliação, diversificação e qualificação da rede de transporte público coletivo	
Ampliação, diversificação e qualificação da rede de transporte público sobre pneus	
Melhoria dos pontos de ônibus	●●
Ampliação e qualificação da infraestrutura de transporte ferroviário	
Ampliação e qualificação de ciclovias urbana	●
Ampliação e qualificação da infraestrutura de transposição e travessia para pedestres e veículos não motorizados	●

SAÚDE

Ampliação, diversificação e qualificação de hospitais veterinários públicos	●●●
Ampliação, diversificação e qualificação de unidades de saúde (geral)	●
Ampliação, diversificação e qualificação de hospitais públicos	●
Ampliação, diversificação e qualificação de unidades de saúde voltadas ao atendimento de urgências e emergências	●
Ampliação, diversificação e qualificação de unidades de saúde voltadas ao atendimento básico	
Ampliação, diversificação e qualificação de unidades de saúde voltadas ao atendimento especializado	●●
Ampliação, diversificação e qualificação de unidades de saúde voltadas ao atendimento psicológico e psiquiátrico	
Ampliação, diversificação e qualificação de unidades de saúde voltadas ao atendimento a dependentes	

SEGURANÇA URBANA

Ampliação e integração dos serviços de segurança pública	●

SUBPREFEITURAS

Ampliação, diversificação e qualificação de subprefeitura	●●●
Ampliação e integração dos serviços de limpeza e zeladoria urbana	

URBANISMO E LICENCIAMENTO

Incentivo ou imposição de uso e ocupação de imóveis urbanos vazios, subutilizados ou não utilizados	●

VERDE E MEIO AMBIENTE

Ampliação, diversificação e qualificação de áreas verdes	●
Expandir e implantação de programas de educação ambiental	●

PROJETO INTEGRADO

Desenvolvimento e implantação de projeto de requalificação de áreas livres (como vias públicas e corpos d'água)	●●
Ampliação, diversificação e qualificação de mecanismos de drenagem	●●
Ampliação, diversificação e qualificação de centros comunitários	●

FALTOU ALGO? NOS CONTE PREENCHENDO O FORMULÁRIO.

Saída de
Emergência

ERMELINO
MATARAZZO

15

Gostaria da sua ajuda p/ conseguir estes itens

1- Uma perua circular p/ São Miguel passando pela Igreja São Francisco

2- Revitalizar e colocar aparelhos de musculação atrás da Guarita da Miguel Rachid

3- Um local com Bom Prato (igual o de São Miguel

4. Quem fiscaliza as OS

Elizabete Passos
967387837

Tema da Contribuição:

( ) Habitação (X) Mobilidade ( ) Meio ambiente ( ) Qualificação do

Qual ou quais ações indicadas nos mapas e tabelas você gostaria de priorizar?

gostaria de incluir meio ambiente em fim a leste precisa de muitas coisa incluindo uma desta ja ajuda a comunidade

O que a Prefeitura pode fazer para melhorar o seu bairro?

tampar os buracos das Ruas
mais protecção nos pontos de Onibus - coletar de cata - Baguelho nos Ruas com frequencia.

Pode contribuir mais?
O que a Prefeitura pode fazer pelo seu bairro?
http://participemais.prefeitura.sp.gov.br/piuarcoleste

Escaneie e me conte!

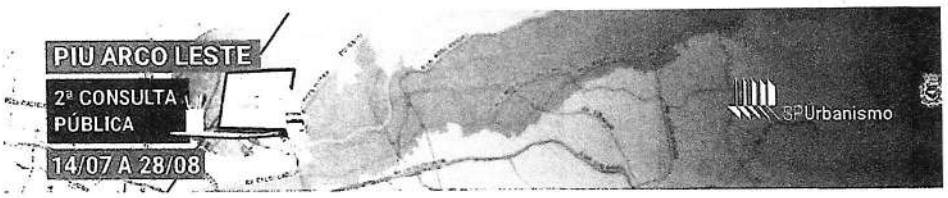

Tema da Contribuição:

( ) Habitação ( ) Mobilidade ( ) Meio ambiente (x) Qualificação do

Qual ou quais ações indicadas nos mapas e tabelas você gostaria de priorizar?

gostaria que priorizasse o mapa de qualificação de habitar

O que a Prefeitura pode fazer para melhorar o seu bairro?

mais mais espaços verdes para que a comunidade possa aproveitar nos momentos de lazer.
Colocar uma perua escolar p/ os mi
ninos passando pela igreja S. Francisco
Um Bom Prato (Comunidade S. Miguel)
aparelhos de ginástica ativa da
Granito da Miguel Racchid
Quem fiscaliza as OS

Pode contribuir mais?
O que a Prefeitura pode fazer pelo seu bairro?
http://participemais.prefeitura.sp.gov.br/piuarcoleste

Escaneie e me conte!

Tema da Contribuição:

(X) Habitação (X) Mobilidade (X) Meio ambiente (X) Qualificação do Habitat

Qual ou quais ações indicadas nos mapas e tabelas você gostaria de priorizar?

SEI Nº 6036.2023/0001848-9

O que a Prefeitura pode fazer para melhorar o seu bairro?

SEI Nº 6036.2023/0001848-9

Pode contribuir mais?
O que a Prefeitura pode fazer pelo seu bairro?
http://participemais.prefeitura.sp.gov.br/piuarcoleste

Escaneie e me conte!

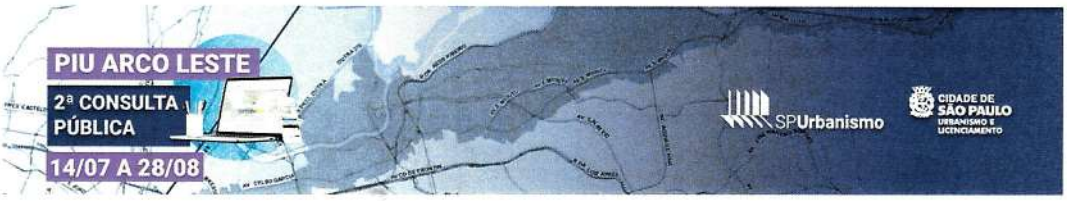

Tema da Contribuição:

( ) Habitação ( ) Mobilidade (X) Meio ambiente ( ) Qualificação do Habitat

Qual ou quais ações indicadas nos mapas e tabelas você gostaria de priorizar?

Urbanização no bairro de Ponte Raso

O que a Prefeitura pode fazer para melhorar o seu bairro?

Limpeza urbana principalmente em torno dos CDCs Principalmente Clube da Comunidade Célio de Carvalho

Pode contribuir mais?
O que a Prefeitura pode fazer pelo seu bairro?
http://participemais.prefeitura.sp.gov.br/piuarcoleste

Escaneie e me conte!

Tema da Contribuição:

( ) Habitação ( ) Mobilidade ( ) Meio ambiente ( ) Qualificação do Habitat

Qual ou quais ações indicadas nos mapas e tabelas você gostaria de priorizar?

Priorizar, a Habitação, assistência e desenvolvimento social, ofertas de trabalho no bairro, e assistência na área de saúde e projeto integrado, envolvendo parque Burburinho, favelas vicente e vila nova cachoeirinha com precariedade.

O que a Prefeitura pode fazer para melhorar o seu bairro?

Parque Burburinho
Paulino Augustin
Dario Costa Mattos
favelas Vicente

Pode contribuir mais?
O que a Prefeitura pode fazer pelo seu bairro?
http://participemais.prefeitura.sp.gov.br/piuarcoleste

Escaneie e me conte!

Tema da Contribuição:

( ) Habitação (/) Mobilidade ( ) Meio ambiente ( ) Qualificação do Habitat

Qual ou quais ações indicadas nos mapas e tabelas você gostaria de priorizar?

Ação bom vitória para jovens em vulnerabilidades - (Oficinas) ajudar micros empreendedores (Incubadoras da Cambuci) lugares para jovens artistas músicos

O que a Prefeitura pode fazer para melhorar o seu bairro?

Melhorar Parques / Espaços Melhorar
Cultura / Teatro / Musica
Qualidade de vida
(e um bom
P/ terceira idade ao longo ano)

Pode contribuir mais?
O que a Prefeitura pode fazer pelo seu bairro?
http://participemais.prefeitura.sp.gov.br/piuarcoleste

Escaneie e me conte!

Tema da Contribuição:

( ) Habitação (X) Mobilidade (X) Meio ambiente ( ) Qualificação do Habitat

Qual ou quais ações indicadas nos mapas e tabelas você gostaria de priorizar?

Construção de uma ponte de acesso ao Jardim Keralux e/ou uma ponte de elevação após as obras ~~[illegible]~~ Comandante Gimenino utilizando a mesma faixa da ampliação e Bom Quimico.

O que a Prefeitura pode fazer para melhorar o seu bairro?

melhorar os serviços de coleta de entulho e lixo com a devida fiscalização para combater os pontos viciados de descarte irregular

Pode contribuir mais?
O que a Prefeitura pode fazer pelo seu bairro?
http://participemais.prefeitura.sp.gov.br/piuarcoleste

Escaneie e me conte!

Tema da Contribuição:

( ) Habitação ( ) Mobilidade ( ) Meio ambiente ( ) Qualificação do Habitat

Qual ou quais ações indicadas nos mapas e tabelas você gostaria de priorizar?

O que a Prefeitura pode fazer para melhorar o seu bairro?

- Ampliação e Reforma do Posto de saúde Pedro Souza - construção de sala de fisioterapia e garagem.

- Construir uma sede própria para a Subprefeitura, que contenha um auditório, uma garagem própria e as instalações necessárias para atendimento da população

Pode contribuir mais?
O que a Prefeitura pode fazer pelo seu bairro?
http://participemais.prefeitura.sp.gov.br/piuarcoleste

Escaneie e me conte!

Tema da Contribuição:

( ) Habitação ( ) Mobilidade ( ) Meio ambiente (x) Qualificação do Habitat

Qual ou quais ações indicadas nos mapas e tabelas você gostaria de priorizar?

Qualificação do Habitat
nome = Paulo de Jesus B. de Castro

O que a Prefeitura pode fazer para melhorar o seu bairro?

Sou o Paulo, Presidente do Talentos da Bola o esporte salva e muda vidas
O esporte de qual quer modalidade é muito importante.
nosso trabalho é agregar o cidadão nas comunidades.
Peço uma gentileza que possa me ajudar a realizar um sonho
Talentos da Bola agradece

Tema da Contribuição:

(✓) Habitação ( ) Mobilidade ( ) Meio ambiente ( ) Qualificação do Habitat

Qual ou quais ações indicadas nos mapas e tabelas você gostaria de priorizar?

CULTURA CASA DE CULTURA ERMELINO MATARAZZO.

NÃO TEMOS CASA DE CULTURA E PRECISAMOS

O que a Prefeitura pode fazer para melhorar o seu bairro?

Pode contribuir mais?
O que a Prefeitura pode fazer pelo seu bairro?
http://participemais.prefeitura.sp.gov.br/piuarcoleste

Escaneie e me conte!

Tema da Contribuição:

( ) Habitação (X) Mobilidade ( ) Meio ambiente ( ) Qualificação do Habitat

Qual ou quais ações indicadas nos mapas e tabelas você gostaria de priorizar?

refitalição dos calsados
refitalisação da Comunidade Santa Inês
refitalisação do PQ Dom Paulo Ernesto

O que a Prefeitura pode fazer para melhorar o seu bairro?

Tribunal de pequenas causas
um hospital HD bora certo

Pode contribuir mais?
O que a Prefeitura pode fazer pelo seu bairro?
http://participemais.prefeitura.sp.gov.br/piuarcoleste

Escaneie e me conte!

Tema da Contribuição:

( ) Habitação (X) Mobilidade ( ) Meio ambiente ( ) Qualificação do Habitat

Qual ou quais ações indicadas nos mapas e tabelas você gostaria de priorizar?

Toda região de Ponte Rasa e Itaquelino Matarazzo
Av. São Miguel desde início com a avenida
Itaquera até a praça do ferro.
muito Transito.

O que a Prefeitura pode fazer para melhorar o seu bairro?

Pode contribuir mais?
O que a Prefeitura pode fazer pelo seu bairro?
http://participemais.prefeitura.sp.gov.br/piuarcoleste

Escaneie e me conte!

Tema da Contribuição:

( ) Habitação ( ) Mobilidade (X) Meio ambiente ( ) Qualificação do Habitat

Qual ou quais ações indicadas nos mapas e tabelas você gostaria de priorizar?

MACRODRENAGEM NA PONTE RASA
CENTRO REF. R. OSVALDO PRATICO

O que a Prefeitura pode fazer para melhorar o seu bairro?

REVITALIZAÇÃO PONTE RASA
CUIDA DAS NASCENTES DO
CORREGO PONTE RASA NA TRAV.
RUA OSVALDO PRATICO/

Pode contribuir mais?
O que a Prefeitura pode fazer pelo seu bairro?
http://participemais.prefeitura.sp.gov.br/piuarcoleste

Escaneie e me conte!

Tema da Contribuição:

( ) Habitação ( ) Mobilidade (X) Meio ambiente ( ) Qualificação do Habitat

Qual ou quais ações indicadas nos mapas e tabelas você gostaria de priorizar?

IMPLANTAR UMA POLÍTICA DE COMPLEMENTAÇÃO DE LIMPEZA E DESASSOREAMENTO DAS CAMADAS DOS CORREGOS/LAGOS E RIOS QUE ABRANGEM O TERRITÓRIO MUNICIPAL. CONSTRUINDO UM CRONOGRAMA PERIÓDICO PARA LIGAR COM PLANEJAMENTO DE TODAS AS ÁREAS AMBIENTAIS.

O que a Prefeitura pode fazer para melhorar o seu bairro?

ATUAR ALÉM DA LEGISLAÇÃO, CRIANDO LEGISLAÇÃO NA CÂMARA MUNICIPAL PARA ESSE INTUITO...

ANTÔNIO VITORIANO
25/08/2023

Pode contribuir mais?
O que a Prefeitura pode fazer pelo seu bairro?
http://participemais.prefeitura.sp.gov.br/piuarcoleste

Escaneie e me conte!

Oficina Subprefeitura

Penha

SPUrbanismo

VISTORIA TÉCNICA

DATA 14/08/23

HORÁRIO 15h / 16h13

PROJETO/EVENTO

PIU ARCO LESTE • Oficinas da 2ª Consulta Pública

LOCAL/ENDEREÇO

Subprefeitura Penha: Rua Candapuí, 492

TÉCNICO ACOMPANHANTE LOCAL

VIVIANE RODRIGUES DE PALMA

VISTO

CONTATO (TELEFONE/EMAIL)

99614 8422 - EMAIL= VPALMA@SMSUB.PREFEITURA.SP.GOV.BR

TÉCNICO VISTORIADOR GGP

Lúcia e Thais

Checklist

→ Nº pessoas esperado: ~ 50 ps/ confirmar c/ Priscila

Nº de lugares: 100

Tipo de cadeira: c/apoio/mesa

Mesas/cadeiras no palco: mesa e palco

Microfone: SIM

Telão: SIM

Data show: SIM

Computador: SIM

→ Filmagem: Falar com Priscila → NÃO TEM

Sanitários: SIM abastecido

Espaço café: Poderá providenciar café e chá

Água/filtro/bebedouro: SIM

Recepção/Lista presença: Balcão na chegada da rampa

Onde colar mapas e painéis da oficina: no palco

Copa. SIM

Estacionamento 10 vagas

Horário reagendado 24/08 às 17h

Enviar e mail informando quant. veículos e placa p/ utilizar estacionamento

Dirso / Gabinete
Waltonio / Gabinete
Nairton / Suprimentos (Juliana)

Rua Mandu,

SPUrbanismo

REFERÊNCIA: *PIU ARCO LESTE* **DATA:** *24/08/2023*

ASSUNTO: *OFICINA SUBPREFEITURA PENHA*

CIDADE DE SÃO PAULO
URBANISMO E LICENCIAMENTO

NOME	ENTIDADE	TELEFONE	E-MAIL	ASSINATURA
Sergio Cordeiro de Andrade	SPUrbanismo	7509	sergiomaranhao@spurbanismo.sp.gov.br	
Marcos Paulo Rosario	SPUrbanismo	7594	mrosario@spurbanismo.sp.gov.br	
Lucia Miyuki Okumura	SPUrbanismo	7610	lumi@spurbanismo.sp.gov.br	
Thais Russo De Azevedo	SPUrbanismo	7590	thaisazevedo@spurbanismo.sp.gov.br	
Mahryan Sampaio Rodrigues	SPUrbanismo	7702	mahryansr@spurbanismo.sp.gov.br	
Paulo De Moraes Junior	SPUrbanismo	7617	pmoraes@spurbanismo.sp.gov.br	
Tatiana R Antonelli Mendonca	SPUrbanismo	7564	tantonelli@spurbanismo.sp.gov.br	
Rita Cassia G S Goncalves	SPUrbanismo	7604	rgoncalves@spurbanismo.sp.gov.br	
Flavio Antonio D Ugo Bragaia	SPUrbanismo	7539	fbragaia@spurbanismo.sp.gov.br	
Anna Carvalho De Moraes Barros	SPUrbanismo	7598	abarros@spurbanismo.sp.gov.br	
Ricardo Keiity Takahashi	SPUrbanismo	7567	rtakahashi@spurbanismo.sp.gov.br	
Rodrigo Bagnatori Ribeiro	SPUrbanismo	7533	rbagnatori@spurbanismo.sp.gov.br	
Luiz Augusto Lima De Oliveira	SPUrbanismo	7524	luizloliveira@prefeitura.sp.gov.br	
Leonardo de Medeiros e Silva	SPUrbanismo	7555	leomsilva@spurbanismo.sp.gov.br	
Gilvania Blanco	SMUL	7653	gblanco@prefeitura.sp.gov.br	Gilvania Blanco

REFERÊNCIA: *PIU ARCO LESTE* **DATA:** *24/08/2023*

SPUrbanismo

ASSUNTO: *OFICINA SUBPREFEITURA PENHA*

CIDADE DE SÃO PAULO
URBANISMO E LICENCIAMENTO

NOME	ENTIDADE	TELEFONE	E-MAIL	ASSINATURA
BENECI PIRES ACIOLE	JARDIM PIRATININGA	970207345	BENECIACIOLE@GMAIL.COM	
ELIANE AIELLO	PMSP	952677961	aiellomalsuno@gmail.com	
Gabriela Raffaul Arabi	PMSP	965702767	gabrielaraffaularabi@hotmail.com	Gabriela
Flavia Brito	PMSP	931515332	flavia.mbrito71@gmail.com	
ISAAC NECO	CASA CIVIL	11-947568189	ISAACNECO@prefeitura-sp.GOV.BR	
VIVIANE RODRIGUES DE PALMA	SUB-PE	996148422	VPALMA@SMSUB.PREFEITURA.SP.GOV.BR	
Osni Pandoni	DESCOMPLICA	963196569	Osnipandoni@gmail.com	
Claudia Lima	Instituto Olhe Mapa	11 997606916	claudialimafolo@gmail.com	
FERNANDO MESTRE SALA	DEF FEDERAL Suplente	11 95430-2627	FETEEE2012@GMAIL.COM	
Mônica Lima	grupo de ruas	11 98500-7245	grupoderuas.ch01@gmail.com	
CARLOS BASTOS	GRUPO RUAS	11 984117178	GRUPODERUAS.CH01@GMAIL.COM	
Roberto Pires	ACSP-Penha	11999566716	pinesrobertooficial@gmail.com	
MICHELE RIBEIRO DA SILVA	LALUCA	1198242-7631	LALUCADIVERSAOEALEGRIA@gmail.com	
JOHNY SOARES (Johny Soares)	RESPONSÁVEL	940247605	JYSOARES33@hotmail.com	
José Roberto dos Santos	INSTITUTO FAGAO Bem	11947342201	ZEROBERTO13SPFC@gmail.com	

GOU/Lumi/12' • ListaPresenca

FL. 01 / 03

REFERÊNCIA: *PIU ARCO LESTE* **DATA:** *24/08/2023*

SPUrbanismo

ASSUNTO: *OFICINA SUBPREFEITURA PENHA*

CIDADE DE SÃO PAULO
URBANISMO E LICENCIAMENTO

NOME	ENTIDADE	TELEFONE	E-MAIL	ASSINATURA
Maria Sp. Marliane Brag	Nau de Julio	965929571	mariaapmarliane@hotmail.com	
Wilma Mª Soleno	filhos do gueto	947262958	wilmamary45@gmail.com	
Paulo Henrique "Jambo"	Inst. Filhos Gueto	//	//	
Anderson P. de Souza GGU	CEU TIQ	11973972562		
Maria do Céu	Sub Penha	983060515		
Geovana Lessa Chaves	Soc. Amigos Bairro	991770005	GEO_LESSA@HOTMAIL.COM	
Mauricelay Muniz	Sub. Penha	99368337	[illegible]	
Dirso Pagnoncelli Filho	Sub. Penha	996013239		
Gilmar de Souza	Defesa Civil	943645882	gilmarsouza@susub.sp.gov	
Adenilza Silva	Instituto Adenilza	Silva 994042696	adenilzadasilva@gmail.com	
Lenzy Ignatowicz	Líder TV Nordeste	11 998866323	IERZYEG@GMAIL.COM	
Rogério de Oliveira	Soc. Amigos Vila Alpina	961762572	[illegible]@HOTMAIL.COM	
Cláudio Bahia	Sub Penha	994117218	CGBAHIA@SUSUB.SP.GOV.BR	
Paulo Henrique Duarte	filhos do gueto	985373382	[illegible]@hotmail	
Marcos Antonio Jorge dos Santos	Filhos do Gueto	986237058	JOVEMMARK17@GMAIL.COM	

REFERÊNCIA: *PIU ARCO LESTE* **DATA:** *24/08/2023*

SPUrbanismo

ASSUNTO: *OFICINA SUBPREFEITURA PENHA*

CIDADE DE SÃO PAULO
URBANISMO E LICENCIAMENTO

NOME	ENTIDADE	TELEFONE	E-MAIL	ASSINATURA
Ana M. Rogrudo	CCP	11 954751975	ana.rogrudo@hotmail.com	
Gomes / Santos	Filhos do gento	73 987677135	gogomes@hotmail.com	
Lilian B. L. dos Santos	Filho do gento	11 98015-8598	lilizinhatop88@gmail.com	
Jolene Santos de Souza	Filho do gento	—	—	
Elizete A. Maquiavin	Filhos do gento	11 95358-8834	—	
Kátia Falcão	Sub Penha	11 99448-3636	kfalcao@prefeitura.sp.gov.br	
Gabriel Gatti Fagundes de Souza	Interprete de Libras	(11) 95855-2279	—	
Drusilla Justino da Silva	Interprete Libras	11.99454-4416	—	

Arco Leste

PIU Arco Leste
Perímetro
Parque Novo Mundo

Mobilidade

PIU Arco Leste – Quadro DI-102 – Mobilidade - *Parque Novo Mundo*

SISTEMA VIÁRIO

Abertura e alargamento de ruas e avenidas para melhorar a integração da cidade. Ampliar o número de conexões e melhorar as conexões existentes.

Alargamento viário proposto			
Símbolo	ID	Nome	Prioridade
	VI02	R. Oscar Rossini – R. Ten. Amaro Felicíssimo	
	VI03	R. Caiguá – R. Major Otaviano	
	VI04	Ligação Gabriela Mistral-Rua Olga Antacho	●●● ●●●●
	VI06/CA04	Córrego Novo Mundo/Desativação Ten Amaro Felicíssimo da Silveira	
	VI07/CA05	Implantação dos projetos viários e de canalização dos Córregos Novo Mundo e Bequinha	
	VI08	Ligação Sd Benedito Patriota - Nilton Coelho de Andrade	
	VI43	Corredor Ceso Garcia	●●●●
	VI50	R. Benjamin da Silva – R. Acara-Bandeira	●
	VI56	Abertura de via entre Ângelo de Mari Ver. Cid Galvão da Silva (Lei n. 8.554/92)	

PLANO CICLOVIÁRIO

Ciclovias e ciclofaixas, compondo a infraestrutura de transporte cicloviário.

Infra. cicloviária proposta			
Símbolo	ID	Nome	Prioridade
	CR01	R. Galileu Gaia – Av. Salim Farah Maluf	
	CR02	Córrego Novo Mundo	●●●
	CR03	Av. Jose Maria Fernandes	
	CR04	Av. Anton Patros	
	CR05	R. Apucarana	●
	CR06	Pc. Miguel Abrahão/Av. Aricanduva	●●●
	CR08/VI02	R. Oscar Rossini – R. Ten. Amaro Felicíssimo	
	CR08/VI03	R. Caiguá – R. Major Otaviano	
	CR15	Av. Educador Paulo Freire	
	CR16	Vd. Bresser ●	
	CR17	Av. Alcantara Machado – R. Melo Freire	●●●

SISTEMA HIDROVIÁRIO

Infraestrutura necessária para tranformar o Rio Tietê em um canal navegável.

Portos fluviais urbanos			
Símbolo	ID	Nome	Prioridade
	HP01	Porto Fluvial Urbano Foz do Aricanduva	● ●●
	HP02	Porto Fluvial Urbano Eclusa Penha Jd. Pratininga	
Hidrovia			
	HD01	Hidrovia do Tietê	●

TRANSPOSIÇÕES

Pontes, viadutos, pontilhões e passarelas, novas ou a serem reformadas e requalificadas. O projeto será detalhado no momento da implantação.

Transposições a requalificar			
Símbolo	ID	Nome	Prioridade
	MA03	R. Prof. Maria José Barrone Fernandes – R. Agnaldo	
	MA04	Vd. Curuça Nilton Coelho	●●
	MA05	R. Gen. Joao Carlos Lobo Botelho/Viação Cometa	
	MA06	R. das Guaiovas – Av. Berrinbau	
	MA07	R. S. Sgt. Fabio Pavani – R. Sarg. Assad Feres	
	MA10	R. Cb. Joao Fagundes Machado – R. Amadeu Poli	
	MA11	R. Marsi Haberfeld – R. Sd. Hamilton Silva Costa	
	MA13	Av. Guarulhos – R. Barra Fria	●
	MA14	R. Porto Artaza	
	MA15	R. Ilha de Tupinambaranas – R. Bartolomeu Quadros	●●●●●●
	MA20	R. Olga Antacho – R. Guatucupauba	●●
	MA21	R. Qualiara – R. Dr. Salomão Vasconcelos	●
	VI05/MA18	R. Jacina Antacho	
	VI10	Alça Viaduto Curuça Nilton Coelho	
	VI11/MA12	Transposição Rua do Tunel	
	VI28	Duplicação Viaduto Alberto Bastos	●●●●●●
Transposições novas			
Símbolo	ID	Nome	Prioridade
	MA01	EMEF Cel. Ary Gomes/Benedito Alessio – Jacivanda	
	MA02	R. Lisboa – R. São Felipe/Pet Park Tatuapé	
	MA08	Pc. Guarnito Nakazawa – R. Lisboa	
	MA09	Gen. Milton T. de Souza – Sd. Clovis R. da Silva	
	MA15	R. Ilha de Tupinambaranas – R. Armadilho	●●
	MA17	R. Aurora	
	MA19	R. Juraci Antacho – R. Marquis Antacho	●●
	VI09	Pontilhão Nilton Coelho Av Berrinbau	

Legenda

Cidade de São Paulo

EQUIPAMENTOS URBANOS COMUNITÁRIOS

Escolas, pontos de atendimento Descomplica, postos de saúde e centos esportivos novos ou a requalificar, de acordo com o planejamento das secrearias responsáveis

Equipamentos novos			
Simbolo	ID	Nome	Prioridade
	EQ04	CEI (R. Londres, 500)	
	EQ05	CEI e EMEI (R. Julio Colaço X Moisés Marx)	
	EQ13	UPA Carrão (Luis Pinto, 652)	
Equipamentos a requalificar			
Simbolo	ID	Nome	Prioridade
	EQ17	CE Tiquatira-Luiz Martinez	
	EQ21	CDC Elias da Silva Trindade	

SISTEMA HIDROVIÁRIO

Infraestrutura necessária para tranformar o Rio Tietê em um canal navegável

Portos fluviais urbanos			
Simbolo	ID	Nome	Prioridade
	HP03	Porto Fluvial Urbano USP Leste Jd. Keralux	
	HP04	Porto Fluvial Urbano Foz do Jacu Vila Nova Uniao	
Hidrovia			
	HD01	Hidrovia do Tietê	



EIXOS AMBIENTAIS

Ao longo de rios e córregos, e novos corredores verdes, são áreas destinadas à recuperação e conservação do meio ambiente, conectando fragmentos da paisagem.

Corredores verdes			
Simbolo	ID	Nome	Prioridade
	CA02	Marginal Tietê	
	CA03	Braço Tietê	
	EA01	Corredor de Polinizadores Linha 12 – Safira	
	EA02	Corredor de Polinizadores Linha 3 – Vermelha	
	EA03	Corredor Verde Av. Educador Paulo Freire	
	EA08	Corredor de Polinizadores Linhão Fazenda da Juta	
	VI06/CA04	Córrego Novo Mundo/Av. Ten. Amaro Felicissimo	
	VI07/CA05	Córrego Biquinha	

ÁREAS VERDES

Parques e praças novas ou a serem requalificados. Propostas do PLANPAVEL, elaborado sob coordenação da SVMA, e do PDE de 2014

Parques e praças novos			
Simbolo	ID	Nome	Prioridade
	AV14	Praça R. Uparoba X R. Ingu	
Parques a requalificar			
Simbolo	ID	Nome	Prioridade
	AV16	Parque Linear Tiquatira	

PIU Arco Leste – Quadro DI-103 – Habitação - Parque Novo Mundo					
Nome	Tipo	Status	Cons. Gestor de ZEIS	Auxílio aluguel	Prioridade
Favela Chácara Bela Vista	Conjunto Habitacional				
Chaparral	Conjunto Habitacional				
Chaparral Tiquatira	Conjunto Habitacional				
Galileu Gaia II	Conjunto Habitacional		SIM		
Galileu Gaia II	Conjunto Habitacional		SIM		
Nova Tietê	Conjunto Habitacional				
Parque Novo Mundo	Conjunto Habitacional				
Vila Maria III	Conjunto Habitacional				
Perímetro de Ação Integrada PAI I Jardim Japão I	Favela	Área de atenção (SMADS)			
Chaparral	Favela	Área de atenção (Sub. Penha)			
Piratininga	Favela	Área de atenção (Sub. Penha)			
Viaduto Alberto Brada	Favela	Área de atenção (Sub. Penha)			
Favela Santo Antônio do Pinhal	Favela	Área de risco	SIM		
Favela Chácara Bela Vista I	Favela	Em regularização			
Favela Chácara Bela Vista II	Favela	Em regularização			
Favela Chácara Bela Vista III	Favela	Em regularização			
Favela Galileu Gaia	Favela	Em regularização			
Favela Chácara Bela Vista	Favela	Habitação - Obra			
Favela Abel Marciano	Favela	Previsão de Projeto Executivo			
Favela Charco	Favela	Previsão de Projeto Executivo			
Favela Cidade Nova	Favela	Previsão de Projeto Executivo			
Favela Cjto. Parque Novo Mundo	Favela	Previsão de Projeto Executivo			
Favela Cjto. Parque Novo Mundo – Nova Tietê	Favela	Previsão de Projeto Executivo			
Favela Funerária	Favela	Previsão de Projeto Executivo			
Favela Marconi Curuçá	Favela	Previsão de Projeto Executivo	SIM		
Favela Maria Quedas	Favela	Previsão de Projeto Executivo	SIM		
Favela Nova Tietê	Favela	Previsão de Projeto Executivo	SIM		
Favela Serafim Poli	Favela	Previsão de Projeto Executivo	SIM		
Favela Sarg. José Pessoto Sobrinho	Favela	Previsão de Projeto Executivo	SIM		
Favela Vila Pedreira	Favela	Previsão de Projeto Executivo	SIM		
Favela Vila São Joao	Favela	Previsão de Projeto Executivo	SIM		
Celso Garcia 2090	Ocupação				
R Tuiuti 1269	Ocupação				

QUADRO DE SUGESTÕES

ASSISTÊNCIA E DESENVOLVIMENTO SOCIAL

Ampliação da oferta e integração dos serviços de assistência social	
Atendimento para população em situação de rua	

CULTURA

Ampliação, diversificação e qualificação de equipamentos e eventos de cultura	● ● ● ●
Valorização da história local	● ● ●

DESENVOLVIMENTO ECONÔMICO E TRABALHO

Ampliação da oferta e integração dos serviços de qualificação profissional	●
Geração de empregos, fomento à atividade econômica, ao comércio e aos serviços	● ● ● ● ● ● ● ●

DIREITOS HUMANOS E CIDADANIA

Ampliação da oferta e integração dos serviços para a criança e o adolescente	
Ampliação da oferta e integração dos serviços para o idoso	
Ampliação da oferta e integração dos serviços para a população LGBTIA+	
Atendimento para população imigrante em situação de vulnerabilidade	

EDUCAÇÃO

Ampliação da oferta e integração dos serviços de educação	
Novos CEUs, ampliação da oferta e integração dos serviços oferecidos nos CEUs existentes	● ●

ESPORTE E LAZER

Ampliação, diversificação e qualificação de equipamentos e atividades de lazer, atividade física e prática esportiva	● ● ● ● ●

HABITAÇÃO

Atendimento para a população em situação de precariedade habitacional	● ● ● ● ● ● ● ● ● ● ● ●

INFRAESTRUTURA URBANA

Implantação de infraestrutura de saneamento básico	
Manutenção da infraestrutura de macrodrenagem	●

INOVAÇÃO E TECNOLOGIA

Ampliação, diversificação e qualificação das praças de atendimento	
Ampliação do programa Wi-Fi Livre	

CONCESSÕES

Ampliação da oferta dos serviços de coleta de lixo	
Ampliação da oferta dos serviços de iluminação pública	● ●

MOBILIDADE E TRÂNSITO

Desenvolvimento e implantação de projeto de alargamento viário	● ●
Ampliação, diversificação e qualificação da rede de transporte público municipal	● ● ● ●
Ampliação, diversificação e qualificação da rede de transporte público sobre trilhos	
Melhoria dos pontos de ônibus	● ● ● ●
Ampliação e qualificação da infraestrutura de transporte cicloviário	
Ampliação e qualificação da sinalização urbana	● ●
Ampliação e qualificação da infraestrutura de transposição e travessia para pedestres e veículos não motorizados	

SAÚDE

Ampliação, diversificação e qualificação de hospitais veterinários públicos	
Ampliação, diversificação e qualificação de unidades de saúde (geral)	
Ampliação, diversificação e qualificação de hospitais públicos	●
Ampliação, diversificação e qualificação de unidades de saúde voltadas ao atendimento de urgências e emergências	● ● ● ● ● ● ● ● ● ● ● ● ●
Ampliação, diversificação e qualificação de unidades de saúde voltadas ao atendimento básico	●
Ampliação, diversificação e qualificação de unidades de saúde voltadas ao atendimento especializado	●
Ampliação, diversificação e qualificação de unidades de saúde voltadas ao atendimento psicológico e psiquiátrico	●
Ampliação, diversificação e qualificação de unidades de saúde voltadas ao atendimento a drogadictos	

SEGURANÇA URBANA

Ampliação e integração dos serviços de segurança pública	● ● ● ● ●

SUBPREFEITURAS

Ampliação, diversificação e qualificação de ecopontos	
Ampliação e integração dos serviços de limpeza e zeladoria urbana	● ● ● ● ● ●

URBANISMO E LICENCIAMENTO

Incentivo ou imposição de uso e ocupação de imóveis urbanos vazios, subutilizados ou não utilizados	

VERDE E MEIO AMBIENTE

Ampliação, diversificação e qualificação de áreas verdes	
Expansão e implantação de programas de educação ambiental	

PROJETO INTEGRADO

Desenvolvimento e implantação de projeto de requalificação de áreas livres (como vias públicas e cursos d'água)	
Ampliação, diversificação e qualificação de mecanismos de drenagem	
Ampliação, diversificação e qualificação de centros comunitários	

FALTOU ALGO? NOS CONTE PREENCHENDO O FORMULÁRIO.

PENHA

13

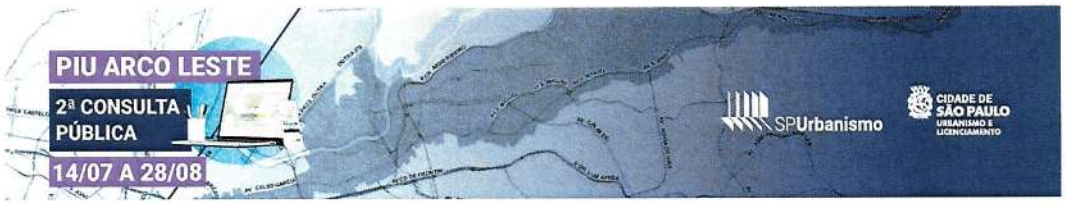

Tema da Contribuição:

(X) Habitação ( ) Mobilidade ( ) Meio ambiente ( ) Qualificação do Habitat

Qual ou quais ações indicadas nos mapas e tabelas você gostaria de priorizar?

Mais Programas Habitacionais
com melhor oportunidade
Claro, Com um novo
modelo de Mutirões!!!
participantes

O que a Prefeitura pode fazer para melhorar o seu bairro?

Pode contribuir mais?
O que a Prefeitura pode fazer pelo seu bairro?
http://participemais.prefeitura.sp.gov.br/piuarcoleste

Escaneie e me conte!

Tema da Contribuição:

(✓) Habitação ( ) Mobilidade (✓) Meio ambiente ( ) Qualificação do Habitat

Qual ou quais ações indicadas nos mapas e tabelas você gostaria de priorizar?

Em Artur Alvim
Bairro: Jardim São José, Maceuné
COHAB I

O que a Prefeitura pode fazer para melhorar o seu bairro?

Pode contribuir mais?
O que a Prefeitura pode fazer pelo seu bairro?
http://participemais.prefeitura.sp.gov.br/piuarcoleste

Escaneie e me conte!

Tema da Contribuição: Alexandre Vezi Jr
Conselheiro Fortiz pat. Gonçalo

( ) Habitação (X) Mobilidade ( ) Meio ambiente (X) Qualificação do Habitat

Qual ou quais ações indicadas nos mapas e tabelas você gostaria de priorizar?

A criação de um posto do Bombeiro, Comando do Exército ou posto policial entre o Jardim Helena e o Parque Ecológico do Tietê, que possuem espaço e as estruturas de acesso já estão praticamente prontas, assim aumentando a segurança dos cidadãos

O que a Prefeitura pode fazer para melhorar o seu bairro?

Mobilidade - Criação de mais linhas de transporte público na Região do Cen Fiquestra, beneficiando os cidadãos daquela região

Pode contribuir mais?
O que a Prefeitura pode fazer pelo seu bairro?
http://participemais.prefeitura.sp.gov.br/piuarcoleste

Escaneie e me conte!

PIU ARCO LESTE
2ª CONSULTA PÚBLICA
14/07 A 28/08

SPUrbanismo
CIDADE DE SÃO PAULO URBANISMO E LICENCIAMENTO

Tema da Contribuição:

( ) Habitação (X) Mobilidade ( ) Meio ambiente ( ) Qualificação do Habitat

Qual ou quais ações indicadas nos mapas e tabelas você gostaria de priorizar?

AS NOSSAS RUAS ESTÃO TODAS DETERIORADAS, PRECISAMOS FAZER MARCAÇÃO, onde OS CARROS DEVEM ESTACIONAR (NÃO DOS DOIS LADOS), e COLOCAR EM ALGUMAS RUAS MÃO UNICA, e ZELADORIA

O que a Prefeitura pode fazer para melhorar o seu bairro?

CANALIZAR O CORREGO (CANAL DE CIRCUNVALAÇÃO DA MARGEM DIREITA DO RIO TIETÊ) RIO NEGRINHO OBS FAZENDO UMA AVENIDA DO LADO, OU MELHOR ENTRE AS MORADIAS E AS MORADIAS

Pode contribuir mais?
O que a Prefeitura pode fazer pelo seu bairro?
http://participemais.prefeitura.sp.gov.br/piuarcoleste

Escaneie e me conte!

Tema da Contribuição:

(X) Habitação ( ) Mobilidade ( ) Meio ambiente ( ) Qualificação do Habitat

Qual ou quais ações indicadas nos mapas e tabelas você gostaria de priorizar?

Regularização da ocupação
Vila Sônia que hoje abrange
+ de 200 famílias já com escola
creche lazer

O que a Prefeitura pode fazer para melhorar o seu bairro?

ex pomar comunal da avenida dr. Arsis
Ribeiro

Pode contribuir mais?
O que a Prefeitura pode fazer pelo seu bairro?
http://participemais.prefeitura.sp.gov.br/piuarcoleste

Escaneie e me conte!

Tema da Contribuição:

(X) Habitação ( ) Mobilidade ( ) Meio ambiente ( ) Qualificação do Habitat

Qual ou quais ações indicadas nos mapas e tabelas você gostaria de priorizar?

Ocupação da Vila Silva já está
localizada. Rua Jaime de Frutos
que já tem agua, luz, esgoto mas
escionado.

O que a Prefeitura pode fazer para melhorar o seu bairro?

Queremos regularização para a
Comunidade Vila Silva
habitação definitiva
Rua Jaime de Frutos

Pode contribuir mais?
O que a Prefeitura pode fazer pelo seu bairro?
http://participemais.prefeitura.sp.gov.br/piuarcoleste

Escaneie e me conte!

Tema da Contribuição:

(X) Habitação ( ) Mobilidade ( ) Meio ambiente ( ) Qualificação do Habitat

Qual ou quais ações indicadas nos mapas e tabelas você gostaria de priorizar?

ocupação de Vila Silva já está localizada na rua Lauro de Freitas que já tem agua, luz, esgoto escavado e.

O que a Prefeitura pode fazer para melhorar o seu bairro?

Vila Silva regularização da comunidade
O que quer isso significa definitivamente
regularização da comunidade
Vila Silva
Rua Lauro de Freitas

Pode contribuir mais?
O que a Prefeitura pode fazer pelo seu bairro?
http://participemais.prefeitura.sp.gov.br/piuarcoleste

Escaneie e me conte!

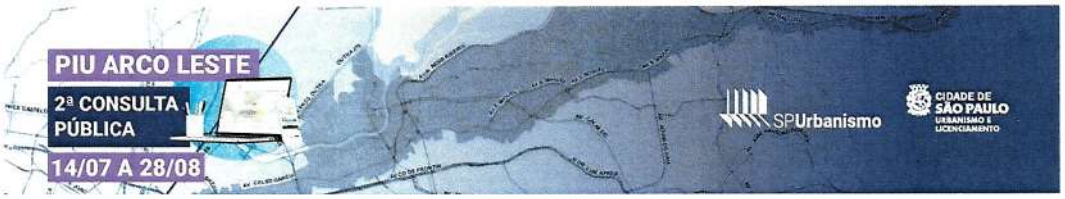

Tema da Contribuição:

(X) Habitação ( ) Mobilidade ( ) Meio ambiente ( ) Qualificação do Habitat

Qual ou quais ações indicadas nos mapas e tabelas você gostaria de priorizar?

ocupação de Vila Silva já está localizada na rua Lauro de Freitas que já tem agua, luz, esgoto e canalização

O que a Prefeitura pode fazer para melhorar o seu bairro?

Vila Silva queremos regularização para a comunidade Vila Silva habitação.
Rua Lauro de Freitas

Pode contribuir mais?
O que a Prefeitura pode fazer pelo seu bairro?
http://participemais.prefeitura.sp.gov.br/piuarcoleste

Escaneie e me conte!

Tema da Contribuição:

(X) Habitação ( ) Mobilidade ( ) Meio ambiente ( ) Qualificação do Habitat

Qual ou quais ações indicadas nos mapas e tabelas você gostaria de priorizar?

coleta de lixo apropriado gostaria também de melhor a parte do correio de entrega na suas vilas.

O que a Prefeitura pode fazer para melhorar o seu bairro?

Queremos regularização para a comunidade Vila Pitoa habitação.

Rua Jauno de Frutos

Pode contribuir mais?
O que a Prefeitura pode fazer pelo seu bairro?
http://participemais.prefeitura.sp.gov.br/piuarcoleste

Escaneie e me conte!

Tema da Contribuição:

( ) Habitação ( ) Mobilidade (X) Meio ambiente ( ) Qualificação do Habitat

Qual ou quais ações indicadas nos mapas e tabelas você gostaria de priorizar?

GOSTARIA DE PRIORIZAR O PARQUE LINEAR TIQUATIRA
COM MAIS EVENTOS AO AR LIVRE E TAMBEM
O CEU A SER CONSTRUIDO NA REGIÃO

O que a Prefeitura pode fazer para melhorar o seu bairro?

AS ENCHENTES QUE OCORREM EM PONTOS
ESPECÍFICOS AO LONGO DA "TIQUATIRA"
AVENIDA CALIM EID. LUGARES CRÍTICOS SÃO:
AV CALIM EID X RUA MOE CEP 03660-040
AV CALIM EID X RUA DENE CEP 03660-050
AV CALIM EID X RUA DOS CONTINENTES CEP 03663-010

Pode contribuir mais?
O que a Prefeitura pode fazer pelo seu bairro?
http://participemais.prefeitura.sp.gov.br/piuarcoleste

Escaneie e me conte!

Tema da Contribuição:

( ) Habitação ( ) Mobilidade ( ) Meio ambiente ( ) Qualificação do Habitat

SAÚDE

Qual ou quais ações indicadas nos mapas e tabelas você gostaria de priorizar?

SAÚDE - HÁ A NECESSIDADE DA CONSTRUÇÃO DE UMA UPA - ~~TIPO III~~ ENTRE A AV. GOV. CARVALHO PINTO ESQUINA RUA JAÚ MIGUEL. ESTAMOS COM MAIS DE 600.000 MIL HABITANTES E A OMS INDICA 1 UPA ATÉ 20/100.000 HAB. 2.300.000 HAB.
- TEMOS TAMBÉM A NECESSIDADE DE UMA UPA TIPO I PRÓXIMO AO HD PENHA, NA AV. COMANDANTE CANTINHO 101 AS ÁREAS PARA ESSES EQUIPAMENTOS JÁ MUNICIPAIS.

O que a Prefeitura pode fazer para melhorar o seu bairro?

UMA ALÇA NA MARGINAL TIETÊ PARA DAR ACESSO A UM EMPREENDIMENTO QUE TRARÁ 1457 UNIDADES E NÃO TEM VAGAS PARA ESSA QUANTIDADE DE NOVOS MORADORES.

Pode contribuir mais?
O que a Prefeitura pode fazer pelo seu bairro?
http://participemais.prefeitura.sp.gov.br/piuarcoleste

Escaneie e me conte!

Tema da Contribuição:

( ) Habitação (X) Mobilidade ( ) Meio ambiente ( ) Qualificação do Habitat

Qual ou quais ações indicadas nos mapas e tabelas você gostaria de priorizar?

O que a Prefeitura pode fazer para melhorar o seu bairro?

É DE GRANDE NECESSIDADE NA COHAB 1 (ARTUR ALVIM) QUE SEJA FEITA TODA SINALIZAÇÃO VIÁRIA DAS RUAS E AVENIDAS DO BAIRRO.

POIS HÁ ANOS SOFREMOS COM ESSA DEFICIÊNCIA.

CONTO COM A SUBPREFEITURA DA PENHA E TAMBÉM COM OS ÓRGÃOS RESPONSÁVEIS.

ATT

Tema da Contribuição:

( ) Habitação (X) Mobilidade ( ) Meio ambiente ( ) Qualificação do Habitat

Qual ou quais ações indicadas nos mapas e tabelas você gostaria de priorizar?

Ciclovia Tiquatira

O que a Prefeitura pode fazer para melhorar o seu bairro?

Tornar ciclovia ou parte da Perimetral Tiquatira para desafogamento do trânsito, transformando em BRT.
Atualmente pelo espelho d'água do rio que na avenida Tiquatira na enchente.

Oficina Subprefeitura

Vila Maria-Vila Guilherme

SPUrbanismo

VISTORIA TÉCNICA

DATA 14/08/23

HORÁRIO 16h37/17h15

PROJETO/EVENTO

PIU ARCO LESTE • Oficinas da 2ª Consulta Pública

LOCAL/ENDEREÇO

Subprefeitura V.Guilherme/V.Maria: Rua General Mendes, 111

TÉCNICO ACOMPANHANTE LOCAL

Luis Roberto Caricati

VISTO

CONTATO (TELEFONE/EMAIL)

99385-5084

TÉCNICO VISTORIADOR GGP

Lúcia e Thais

Checklist

Nº pessoas esperado: 30

Nº de lugares: 120

Tipo de cadeira: sem mesinha, fixa

Mesas/cadeiras no palco:

Microfone: SIM

Telão: SIM

Data show: SIM

Computador: SIM

Filmagem: NÃO

Sanitários: SIM

Espaço café: Agua e café, bolacha será fornecido

Água/filtro/bebedouro: Água

Recepção/Lista presença: SIM

Onde colar mapas e painéis da oficina: no palco

Copa: SIM

Reagendado p/ 29/08 às 19h

Descomplica (frente ao auditório) funciona até 17h

Subprefeito Roberto

Ivone

SPUrbanismo

REFERÊNCIA: *PIU ARCO LESTE* ***DATA:*** *29/08/2023*

ASSUNTO: *OFICINA SUBPREFEITURA VILA GUILHERME/VILA MARIA*

CIDADE DE SÃO PAULO
URBANISMO E LICENCIAMENTO

NOME	ENTIDADE	TELEFONE	E-MAIL	ASSINATURA
Sergio Cordeiro de Andrade	SPUrbanismo	7509	sergiomaranhao@spurbanismo.sp.gov.br	
Marcos Paulo Rosario	SPUrbanismo	7594	mrosario@spurbanismo.sp.gov.br	
Lucia Miyuki Okumura	SPUrbanismo	7610	lumi@spurbanismo.sp.gov.br	
Thais Russo De Azevedo	SPUrbanismo	7590	thaisazevedo@spurbanismo.sp.gov.br	
Mahryan Sampaio Rodrigues	SPUrbanismo	7702	mahryansr@spurbanismo.sp.gov.br	
Paulo De Moraes Junior	SPUrbanismo	7617	pmoraes@spurbanismo.sp.gov.br	
Tatiana R Antonelli Mendonca	SPUrbanismo	7564	tantonelli@spurbanismo.sp.gov.br	
Rita Cassia G S Goncalves	SPUrbanismo	7604	rgoncalves@spurbanismo.sp.gov.br	
Flavio Antonio D Ugo Bragaia	SPUrbanismo	7539	fbragaia@spurbanismo.sp.gov.br	
Anna Carvalho De Moraes Barros	SPUrbanismo	7598	abarros@spurbanismo.sp.gov.br	
Ricardo Keiity Takahashi	SPUrbanismo	7567	rtakahashi@spurbanismo.sp.gov.br	
Rodrigo Bagnatori Ribeiro	SPUrbanismo	7533	rbagnatori@spurbanismo.sp.gov.br	
Luiz Augusto Lima De Oliveira	SPUrbanismo	7524	luizloliveira@prefeitura.sp.gov.br	
Leonardo de Medeiros e Silva	SPUrbanismo	7555	leomsilva@spurbanismo.sp.gov.br	
Gloria Blanco	SMUL	7853	gblanco@prefeitura.sp.gov.br	Gloria Blanco

REFERÊNCIA: *PIU ARCO LESTE* **DATA:** *29/08/2023*

SPUrbanismo

ASSUNTO: *OFICINA SUBPREFEITURA VILA GUILHERME/VILA MARIA*

CIDADE DE SÃO PAULO
URBANISMO E LICENCIAMENTO

NOME	ENTIDADE	TELEFONE	E-MAIL	ASSINATURA
Roberto de Godoi Carneiro	Subprefeito			✓
Thamires Schwarz da Silva	SMPED Educolibras		thamiresschwarz@hotmail.com	
Eliel Schwarz da Silva	SMPED	(11)98407-9091	eliel.schwarz@outlook.com	
Waldik Mazzei de Carvalho	SUTO MG	2467-8154	waldikmazzei@sutob.prefeitura.sp.gov.br	
Aldemiza B. Soares	SO Cachoeira	985811 8414		
Wagner Pereira S. Duarte	morador	(43)99130-5761	wagner.duarte@hotmail.com	Wagner Pereira
Alexandre Leite Dias	morador	(11) 959383233		
Giovanna S. Barbosa	União Dom.	(11)959507312	giovanna021@gmail.com	
Rodrigo B. Oliveira	ASS Marcovina	11. 985436564		Rodrigo
Renato Ventura	Subprefeitura	947395468		
Marcelo Pereira Guido	Subprefeitura	98974816	marcelohopscc@gmail.com	
Valcirino Nogueira		973786573		
Hélio Claudio C Moreira	CADES-MG	93328-9714	hccm1308@gmail.co	
Kamila Gomes Fonseca	EMEF Edalgar	997032158	kamila.fonseca@smeducacao.sp.gov.br	KamilaGF
Luiz Henrique Rodrigues	Morador	964687619	luizhenrix@gmail.com	

REFERÊNCIA: PIU ARCO LESTE **DATA:** 29/08/2023

SPUrbanismo

ASSUNTO: OFICINA SUBPREFEITURA VILA GUILHERME/VILA MARIA

CIDADE DE SÃO PAULO
URBANISMO E LICENCIAMENTO

NOME	ENTIDADE	TELEFONE	E-MAIL	ASSINATURA
Jagnor da S. Carvalho	Truta Forte	951449756		
Camila de Oliveira Ferreira Cortez	SUBMG	94604-3029		
Luciere m conceição	ass. Marlene	960469293	monicayawe@gmail.com	
Vitor F Bolelina	Munícipe	980333377	vitor.bolelina@yahoo.com.br	
Andréa Scarpa	Conselho Tutelar	916765764	Portaventura@Hotmail.com	
[illegible]	[illegible]	940376889	SAOFRANCISCO4559@Hotmail.com	
Sr. Luana A. Alho	CAF	29678075	salho@smsub.prefeitura	
Rodrigo Carvalho Major	Sub MG	11 94986027	Rodrigomajor@Gmail.com	
Luiz Silva dos S. B. da Silva	CPM	11995990952	luiz.eduardo@gmail.com	
Adair Torres de Oliveira	CPM	11959437929	adairtorres@gmail.com	
[illegible]	Conselho Tutelar	11 97979-6564		
[illegible]	[illegible]	11961124022		
Francisca Ballerini	SUB/MG	2267-8171	[illegible]	
João Carlos B. de Arruda	CPM	993820875	J.benatto219@outlook.com	
Saulo da Silva	SUB MG	96841-7465	SAULOSILVA1910@GMAIL.COM	

REFERÊNCIA: PIU ARCO LESTE **DATA:** 29/08/2023

SPUrbanismo

ASSUNTO: OFICINA SUBPREFEITURA VILA GUILHERME/VILA MARIA

CIDADE DE SÃO PAULO
URBANISMO E LICENCIAMENTO

NOME	ENTIDADE	TELEFONE	E-MAIL	ASSINATURA
Rozimá Araujo	CADES-MG	948381390	rozima.geaforambiental2006@gmail.com	
Marcelo dos Anjos Pinheiro	CMSP	995560914		
Isabel Cristina P. Oliveira	Gab-MG	948693604	Isabel.Oliveira@smsub.prefeitura.gov.br	
Renato José da Silva Batista	liderança	991469794	renato@gmail.com	Renato
Rosangela e Silva	Liderança	952604301	rosesilva5260@Gmail.com	Rosangela
José Erivaldo Santos	CPM	945306483		
Jorgete Jesus Barreiro	OCUPAÇÃO IGREJA	963444135		
José George da Silva		954448827	silvageorge@146gmail	
Elio Reis Oliveira	XADAY	(11) 9.6408-5899	eliooliveira212@gmail.com	
Sandro Dias Ferreira	CPM JM	11971208737	sandrovendas30@gmail	
Edvaldo C. de Mello	CMSP	973824387	EDMELCOS@yahoo.com.Br	
[illegible]				
Fazi [illegible] de Lima	Morando P/ Sampa			
Paulo Cesar P. Silva	Subprefeitura	91622-7553	cesar.paulo@gmail.com	
Ana Maria G. Santana	Instituto Solnascente	947241058	anaiuha@parceiroverde@gmail.com	

REFERÊNCIA: *PIU ARCO LESTE* **DATA:** *29/08/2023*

SPUrbanismo

ASSUNTO: *OFICINA SUBPREFEITURA VILA GUILHERME/VILA MARIA*

CIDADE DE SÃO PAULO
URBANISMO E LICENCIAMENTO

NOME	ENTIDADE	TELEFONE	E-MAIL	ASSINATURA
CHARLES RUNAN DE SOUZA LIMA		11985106318	CHARLIBROWN172@GMAIL.COM	
Mariza K. R. da Silva	43131066-7	11953327118	Mariza.mar94@gmail.com	
Maria dos Dores Batista e Silva	45.378.058	11984751798	Mariadas.706@gmail.com	
WILLIAM OLIVA DA SILVA	35049430-2	11947475740	WILSILVA GOLD03@GMAIL.COM	
Kleber Ly de Alves	44428659-7	11979680891	KLEBER MARCONE 267 GMAIL	
Elenude Silva Trindade	Pastora	11954077286	Elenude.Trindade@Hotmail.com	
ROGÉRIO AFONSO		(11)98285-9163	HENRYAFONSO@GMAIL.COM	
Ricardo J. Dalla		13982147927		
Pedro Paulo Gomes	Vivendo P. Santa	952072477	pedrogpessoa01@gmail.com	
LIETIDES RAMOS DE NOGUES	ASSOCIAÇÃO T. BRASIL	993117474	LIETIDES@HOTMAIL.COM	RAMOS
Fabio Luis Rosa	Sb. V. Maria	11997473613	Fabioviaas@	
Vicente Vaz de Souza	Sd. Nascente	962631320	V.vaz@gmail.com	
MAURO FERNAL DA COSTA	SOL NASC.	948279469	MAUROFERNAL376@G.MAIL.COM	
Daniella D. O Amorim	CPM - V. Maria	95329-3827	daniella@dmorim.com.br	
EDSON TADEU NUNES	CPM - VMVGVM ASSOBAVIM - ASSOC VM.	972544609	TADEUFOX@GMAIL.COM	

REFERÊNCIA: PIU ARCO LESTE **DATA:** 29/08/2023

SPUrbanismo

ASSUNTO: OFICINA SÙBPREFEITURA VILA GUILHERME/VILA MARIA

CIDADE DE SÃO PAULO
URBANISMO E LICENCIAMENTO

NOME	ENTIDADE	TELEFONE	E-MAIL	ASSINATURA
FERNANDO SCARASSIN	SUBPREFEITURA	967634857	fernandinho scarassin779@	
NAZSON Ferreira F.S.	STS-VLMI	981411350	nelson.ferreira1964@gmail.com	
Edna Maria Neves Oliveira	Conselheira			
EVERSON TEAN	MUNICIPE	(11) 969713815	EVERSONTEAN@HOTMAIL.COM	
Maria Dias	SLMem Munícipe	11954286456	IRNIDIAS729@Gmail.com	
Luciana Boldrin de Lima	SMB-MG	11994916827	luciana.boldrin@yahoo.com.br	

Nome
Tipo
Favela Chacara Bela Vista
Favela
Favela
Favela

INDEPENDENTE

INDICAÇÃO DE OUTRAS PROPOSTAS DE INTERVENÇÃO
Alternativas:
1. Cada participante receberá 3 marcadores para indicar no Quadro de Sugestões qual o tipo de ação ou intervenção deseja incluir no PIU Area Leste.
2. Se quiser detalhar sua contribuição para o PIU Area Leste, o participante registra por escrito no Formulário de Participação.

RESERVADO
RESERVADO
RESERVADO
RESERVADO
RESERVADO

PERIGO

PROIBIDO
FUMAR
INDEPENDENTE

SISTEMA VIÁRIO

Aberturas e alargamento de ruas e avenidas para melhorar a integração da cidade. Ampliar o número de conexões e melhorias de conexões existentes.

Alinhamento viário proposto

Símbolo	ID	Nome	Prioridade
	VI02	R. Oscar Rossini – R. Ten. Amaro Felicíssimo	
	VI03	R. Catiguá – R. Major Otaviano	
	VI04	Ligação Gabriela Mistral-Rua Olga Artacho	
	VI06/CA04	Córrego Novo Mundo/Desobstrução Ten Amaro Felicíssimo e Silveira	
	VI07/CA05	Implantação dos projetos viários e de canalização dos Córregos Novo Mundo e Biquinha	
	VI08	Ligação Sd Benedito Patrício - Nilton Coelho de Andrade	
	VI43	Conector Celso Garcia	
	VI50	R. Benjamin da Silva – R. Acara-Bandeira	
	VI56	Abertura de via entre Ângelo de Mari Ver. Cid Gandão da Silva (Lei n. 9.594/92)	

PLANO CICLOVIÁRIO

Ciclovias e ciclofaixas, compondo a infraestrutura de transporte cicloviário.

Infra. cicloviária proposta

Símbolo	ID	Nome	Prioridade
	CR01	R. Galileu Gaia – Av. Salim Farah Maluf	
	CR02	Córrego Novo Mundo	
	CR03	Av. Jose Maria Fernandes	
	CR04	Av. Ayrton Perrini	
	CR05	R. Aguacanara	
	CR06	Pc. Miguel Abrahão/Av. Aricanduva	
	CR08/VI02	R. Oscar Rossini – R. Ten. Amaro Felicíssimo	
	CR09/VI03	R. Catiguá – R. Major Otaviano	
	CR15	Av. Educador Paulo Freire	
	CR16	Vd. Bresser	
	CR17	Av. Alzantara Machado – R. Melo Freire	

SISTEMA HIDROVIÁRIO

Infraestrutura necessária para tranformar o Rio Tietê em um canal navegável.

Portos fluviais urbanos

Símbolo	ID	Nome	Prioridade
	HP01	Porto Fluvial Urbano Foz do Aricanduva	
	HP02	Porto Fluvial Urbano Eclusa Penha Jd. Piratininga	

Hidrovia

Símbolo	ID	Nome	Prioridade
	HD01	Hidrovia do Tietê	

TRANSPOSIÇÕES

Pontes, viadutos, pontilhões e passarelas, novas ou a serem reformadas e requalificadas. O projeto será detalhado no momento da implantação.

Transposições a requalificar

Símbolo	ID	Nome	Prioridade
	MA03	R. Prof. Maria Jose Barone Fernandes – R. Apinaco	
	MA04	Vd. Curuca Nilton Coelho	
	MA05	R. Gen. Joao Carlos Lobo Botelho/Viação Cometa	
	MA06	R. das Guaiases – Av. Berrimbau	
	MA07	R. S. Sgt. Fabio Pavani – R. Sarg. Assad Feres	
	MA10	R. Cb. Joao Fagundes Machado – R. Amadeu Poli	
	MA11	R. Mario Haberfeld – R. Sd. Hamilton Silva Costa	
	MA13	Av. Guaruthos – R. Barra Fria	
	MA14	R. Porto Artaza	
	MA16	R. Ilha de Tupinambaranas – R. Bartolomeu Quadros	
	MA20	R. Olga Artacho – R. Guatucupajuba	
	MA21	R. Qualiara – R. Dr. Salomão Vasconcelos	
	VI05/MA19	R. Jacira Artacho	
	VI10	Alça Viaduto Curuca Nilton Coelho	
	VI11/MA12	Transposição Rua do Túnel	
	VI28	Duplicação Viaduto Alberto Barra	

Transposições novas

Símbolo	ID	Nome	Prioridade
	MA01	EMEF Cel. Ary Gomes/Benedito Alessio – Jacirendi	
	MA02	R. Lidice – R. São Felipe/Pet Park Tatu	
	MA08	Pc. Guerritu Nakazawa – R. Lidice	
	MA09	Gen. Milton T. de Souza – Sd. Clovis R. da Silva	
	MA15	R. Ilha de Tupinambaranas – R. Armadilho	
	MA17	R. Aurana	
	MA18	R. Juraci Artacho – R. Marigulla Artacho	
	VI09	Pontilhão Nilton Coelho Av Berrimbau	

PIU Arco Leste – Quadro DI-101 – Qualificação do Habitat - Parque Novo Mundo

EQUIPAMENTOS URBANOS COMUNITÁRIOS

Escolas, pontos de atendimento Descomplica, postos de saúde e centos esportivos novos ou a requalificar, de acordo com o planejamento das secretarias responsáveis.

Equipamentos novos			
Símbolo	ID	Nome	Prioridade
	EQ04	CEI (R. Londres, 500)	
	EQ05	CEI e EMEI (R. Julio Colaço X Moisés Marx)	
	EQ13	UPA Carrão (Luis Pinto, 652)	
Equipamentos a requalificar			
Símbolo	ID	Nome	Prioridade
	EQ17	CE Tiquatira-Luiz Martinez	
	EQ21	CDC Elias da Silva Trindade	

SISTEMA HIDROVIÁRIO

Infraestrutura necessária para tranformar o Rio Tietê em um canal navegável.

Portos fluviais urbanos			
Símbolo	ID	Nome	Prioridade
	HP03	Porto Fluvial Urbano USP Leste Jd. Keralux	
	HP04	Porto Fluvial Urbano Foz do Jacu Vila Nova Uniao	
Hidrovia			
	HD01	Hidrovia do Tietê	

EIXOS AMBIENTAIS

Ao longo de rios e córregos, e novos corredores verdes, são áreas destinadas à recuperação e conservação do meio ambiente, conectando fragmentos da paisagem.

Corredores verdes			
Símbolo	ID	Nome	Prioridade
	CA02	Marginal Tietê	
	CA03	Braço Tietê	
	EA01	Corredor de Polinizadores Linha 12 – Safira	
	EA02	Corredor de Polinizadores Linha 3 – Vermelha	
	EA03	Corredor Verde Av. Educador Paulo Freire	
	EA08	Corredor de Polinizadores Linhão Fazenda da Juta	
	VI06/CA04	Córrego Novo Mundo/Av. Ten. Amaro Felicissimo	
	VI07/CA05	Córrego Biquinha	

ÁREAS VERDES

Parques e praças novas ou a serem requalificados. Propostas do PLANPAVEL, elaborado sob coordenação da SVMA, e do PDE de 2014.

Parques e praças novos			
Símbolo	ID	Nome	Prioridade
	AV14	Praça R. Uparoba X R. Ingu	
Parques a requalificar			
Símbolo	ID	Nome	Prioridade
	AV16	Parque Linear Tiquatira	

OCUPAÇÃO BARACELA (REGULARIZAÇÃO / REURB)

OCUPAÇÃO DOUGLAS RODRIGUES (MANGUARI Nº 200)

OCUPAÇÃO JARDIM JULIETA

PIU Arco Leste – Quadro DI-103 – Habitação - Parque Novo Mundo

Nome	Tipo	Status	Cons. Gestor de ZEIS	Auxilio aluguel	Prioridade
Favela Chácara Bela Vista	Conjunto Habitacional				
Chaparral	Conjunto Habitacional				
Chaparral Tiquatira	Conjunto Habitacional				
Galileu Gaia II	Conjunto Habitacional		SIM		
Galileu Gaia II	Conjunto Habitacional		SIM		
Nova Tietê	Conjunto Habitacional				
Parque Novo Mundo	Conjunto Habitacional				
Vila Maria III	Conjunto Habitacional				
Perímetro de Ação Integrada PAI I Jardim Japão I	Favela	Área de atenção (SMADS)			
Chaparral	Favela	Área de atenção (Sub. Penha)			
Piratininga	Favela	Área de atenção (Sub. Penha)			
Viaduto Alberto Brada	Favela	Área de atenção (Sub. Penha)			
Favela Santo Antônio do Pinhal	Favela	Área de risco	SIM		
Favela Chácara Bela Vista I	Favela	Em regularização			
Favela Chácara Bela Vista II	Favela	Em regularização			
Favela Chácara Bela Vista III	Favela	Em regularização			
Favela Galileu Gaia	Favela	Em regularização			
Favela Chácara Bela Vista	Favela	Habitação - Obra			
Favela Abel Marciano	Favela	Previsão de Projeto Executivo			
Favela Charco	Favela	Previsão de Projeto Executivo			
Favela Cidade Nova	Favela	Previsão de Projeto Executivo			
Favela Cjto. Parque Novo Mundo	Favela	Previsão de Projeto Executivo			
Favela Cjto. Parque Novo Mundo – Nova Tietê	Favela	Previsão de Projeto Executivo			
Favela Funerária	Favela	Previsão de Projeto Executivo			
Favela Marconi Curuçá	Favela	Previsão de Projeto Executivo	SIM		
Favela Maria Quedas	Favela	Previsão de Projeto Executivo	SIM		
Favela Nova Tietê	Favela	Previsão de Projeto Executivo	SIM		
Favela Serafim Poli	Favela	Previsão de Projeto Executivo	SIM		
Favela Sarg. José Pessoto Sobrinho	Favela	Previsão de Projeto Executivo	SIM		
Favela Vila Pedreira	Favela	Previsão de Projeto Executivo	SIM		
Favela Vila São Joao	Favela	Previsão de Projeto Executivo	SIM		
Celso Garcia 2090	Ocupação				
R Tuiuti 1269	Ocupação				

QUADRO DE SUGESTÕES

ASSISTÊNCIA E DESENVOLVIMENTO SOCIAL

Ampliação da oferta e integração dos serviços de assistência social	
Atendimento para população em situação de rua	●

CULTURA

Ampliação, diversificação e qualificação de equipamentos e eventos de cultura	●
Valorização da história local	●

DESENVOLVIMENTO ECONÔMICO E TRABALHO

Ampliação da oferta e integração dos serviços de qualificação profissional	●
Geração de empregos, fomento à atividade econômica, ao comércio e aos serviços	●●

DIREITOS HUMANOS E CIDADANIA

Ampliação da oferta e integração dos serviços para a criança e o adolescente	●●
Ampliação da oferta e integração dos serviços para o idoso	●
Ampliação da oferta e integração dos serviços para a população LGBTIA+	
Atendimento para população migrante em situação de vulnerabilidade	

EDUCAÇÃO

Ampliação da oferta e integração dos serviços de educação	
Novos CEUs, ampliação da oferta e integração dos serviços oferecidos nos CEUs existentes	●●●

ESPORTE E LAZER

Ampliação, diversificação e qualificação de equipamentos e atividades de lazer, atividade física e prática esportiva	●

HABITAÇÃO

Atendimento para a população em situação de precariedade habitacional	●

INFRAESTRUTURA URBANA

Implantação de infraestrutura de saneamento básico	●
Manutenção de infraestrutura de macrodrenagem	

INOVAÇÃO E TECNOLOGIA

Ampliação, diversificação e qualificação dos pontos de atendimento	
Ampliação do programa Wi-Fi Livre	●

CONCESSÕES

Ampliação da oferta dos serviços de coleta de lixo	●
Ampliação da oferta dos serviços de iluminação pública	●

MOBILIDADE E TRÂNSITO

Desenvolvimento e implantação do projeto de alinhamento viário	
Ampliação, diversificação e qualificação da rede de transporte público municipal	
Ampliação, diversificação e qualificação da rede de transporte público sobre trilhos	●
Melhoria dos pontos de ônibus	●●●●
Ampliação e qualificação da infraestrutura de transporte cicloviário	●
Ampliação e qualificação da sinalização urbana	
Ampliação e qualificação da infraestrutura de transposição e travessia para pedestres e veículos não motorizados	●●

SAÚDE

Ampliação, diversificação e qualificação de hospitais veterinários públicos	●●●●
Ampliação, diversificação e qualificação de unidades de saúde (geral)	●
Ampliação, diversificação e qualificação de hospitais públicos	●
Ampliação, diversificação e qualificação de unidades de saúde voltadas ao atendimento de urgências e emergências	
Ampliação, diversificação e qualificação de unidades de saúde voltadas ao atendimento básico	●●
Ampliação, diversificação e qualificação de unidades de saúde voltadas ao atendimento especializado	●●
Ampliação, diversificação e qualificação de unidades de saúde voltadas ao atendimento psicológico e psiquiátrico	●●●●●●●●●●●●●
Ampliação, diversificação e qualificação de unidades de saúde voltadas ao atendimento a drogadictos	

SEGURANÇA URBANA

Ampliação e integração dos serviços de segurança pública	●

SUBPREFEITURAS

Ampliação, diversificação e qualificação de ecopontos	●●●
Ampliação e integração dos serviços de limpeza e zeladoria urbana	●

URBANISMO E LICENCIAMENTO

Incentivo ou imposição de uso e ocupação de imóveis urbanos vazios, subutilizados ou não utilizados	

VERDE E MEIO AMBIENTE

Ampliação, diversificação e qualificação de áreas verdes	
Expansão e implantação de programas de educação ambiental	●●

PROJETO INTEGRADO

Desenvolvimento e implantação de projeto de requalificação de áreas livres (como vias públicas e cursos d'água)	●●●●
Ampliação, diversificação e qualificação de mecanismos de drenagem	●●
Ampliação, diversificação e qualificação de centros comunitários	

FALTOU ALGO? NOS CONTE PREENCHENDO O FORMULÁRIO

VILA MARIA / VILA GUILHERME

19

Tema da Contribuição:

( ) Habitação ( ) Mobilidade (X) Meio ambiente ( ) Qualificação do Habitat

Qual ou quais ações indicadas nos mapas e tabelas você gostaria de priorizar?

Arborização urbana, com árvores frutíferas p/ que fauna, coleta seletiva com fiscalização dos contratos e eficácia nessa coleta. Melhorias na mobilidade urbana, com sinalização e orientação aos usuários pedestres, que faz parte de um ambiente saudável

O que a Prefeitura pode fazer para melhorar o seu bairro?

Trabalhar mais e deixar de serem omissos

Pode contribuir mais?
O que a Prefeitura pode fazer pelo seu bairro?
http://participemais.prefeitura.sp.gov.br/piuarcoleste

Escaneie e me conte!

Tema da Contribuição:

(X) Habitação ( ) Mobilidade ( ) Meio ambiente ( ) Qualificação do Habitat

Qual ou quais ações indicadas nos mapas e tabelas você gostaria de priorizar?

O que a Prefeitura pode fazer para melhorar o seu bairro?

Para melhoria do meu bairro a prefeitura deveria ter uma atenção necessária ao acolhimento de pessoas em situação de rua porque hoje não conseguimos mais levar crianças para um lazer no parque da praça. Nova moradia precisa de mudança já.

Tema da Contribuição:

(X) Habitação (X) Mobilidade ( ) Meio ambiente ( ) Qualificação do Habitat

Qual ou quais ações indicadas nos mapas e tabelas você gostaria de priorizar?

nossa Região é muito precária em relação a habitações precisamos de um investimento melhor com ruas praças e casas mais organizadas nossa Região aqueles não tem saneamento precisamos que seja feito um estudo nos locais para serem colocados trazendo melhores para a mobilidade incluir mais opções de ônibus.

O que a Prefeitura pode fazer para melhorar o seu bairro?

Estudar mais o bairro pela comunidade fechar os corregos porque nos minha e vila Maria

Pode contribuir mais?
O que a Prefeitura pode fazer pelo seu bairro?
http://participemais.prefeitura.sp.gov.br/piuarcoleste

Escaneie e me conte!

Tema da Contribuição:

(X) Habitação (X) Mobilidade ( ) Meio ambiente ( ) Qualificação do Habitat

Qual ou quais ações indicadas nos mapas e tabelas você gostaria de priorizar?

Habitação melhoria na habitação por conta dos bairros que moramos ser um pouco controlado sobre as melhorias isto acontecendo.

O que a Prefeitura pode fazer para melhorar o seu bairro?

De pouco pouco a pouco a melhoria isto acontecendo.

Pode contribuir mais?
O que a Prefeitura pode fazer pelo seu bairro?
http://participemais.prefeitura.sp.gov.br/piuarcoleste

Escaneie e me conte!

Tema da Contribuição:

( ) Habitação (X) Mobilidade ( ) Meio ambiente (X) Qualificação do Habitat

Qual ou quais ações indicadas nos mapas e tabelas você gostaria de priorizar?

Ponte de travessia do Parque Piqueri ao Parque novo mundo.

O que a Prefeitura pode fazer para melhorar o seu bairro?

Revitalização da Praça Arlindo dos Jardim Brasil.
Rua Ramos Galvão X Rua Brasílio Alves Mesquita

Pode contribuir mais?
O que a Prefeitura pode fazer pelo seu bairro?
http://participemais.prefeitura.sp.gov.br/piuarcoleste

Escaneie e me conte!

Tema da Contribuição:

(X) Habitação ( ) Mobilidade ( ) Meio ambiente ( ) Qualificação do Habitat

Qual ou quais ações indicadas nos mapas e tabelas você gostaria de priorizar?

PRIORIZAR AS REVITALIZAÇÕES E CAPACITAÇÃO DO CORREGO NOVO MUNDO, DA AV. TENENTE AMARO

DAR ATIVIDADES ESPORTIVAS NOS APARELHOS PÚBLICOS QUE ESTÃO PARADOS SEM NENHUMA FUNÇÃO COMO POR EXEMPLO O ESPAÇO DO ANTIGO SACOLÃO ONDE TEM UM ESPAÇO ENORME VAZIO SEM UTILIDADE

O que a Prefeitura pode fazer para melhorar o seu bairro?

IMPLANTAR A REDE HONA CERTA DE EXAMES ESPECIALIZADOS, POIS OS MORADORES RECLAMAM QUE TEM QUE IR PARA BAIRROS MUITO LONGE DA SUA MORADIA - MORADORES V. MARIA VILA MARIA ALTA, VILA GUILHERME, DQ. NOVO MUNDO, VILA MEDEIROS.

Pode contribuir mais?
O que a Prefeitura pode fazer pelo seu bairro?
http://participemais.prefeitura.sp.gov.br/piuarcoleste

Escaneie e me conte!

Tema da Contribuição:

( ) Habitação ( ) Mobilidade (X) Meio ambiente ( ) Qualificação do Habitat

Qual ou quais ações indicadas nos mapas e tabelas você gostaria de priorizar?

Correção novo mundo/AV Ten. Amaro Fallieiro Jimo

O que a Prefeitura pode fazer para melhorar o seu bairro?

A implantação de um CAPS pois devemos olhar para a população que tem problemas psicológicos.

Pode contribuir mais?
O que a Prefeitura pode fazer pelo seu bairro?
http://participemais.prefeitura.sp.gov.br/piuarcoleste

Escaneie e me conte!

Tema da Contribuição:

(X) Habitação ( ) Mobilidade ( ) Meio ambiente ( ) Qualificação do Habitat

Qual ou quais ações indicadas nos mapas e tabelas você gostaria de priorizar?

URBANISAÇÃO DA OCUPAÇÃ
DOUGLAS RODRIGUE

O que a Prefeitura pode fazer para melhorar o seu bairro?

MAIS ALIPELA

Pode contribuir mais?
O que a Prefeitura pode fazer pelo seu bairro?
http://participemais.prefeitura.sp.gov.br/piuarcoleste

Escaneie e me conte!

Tema da Contribuição:

( ) Habitação ( ) Mobilidade (X) Meio ambiente ( ) Qualificação do Habitat

Qual ou quais ações indicadas nos mapas e tabelas você gostaria de priorizar?

Histórico: Hoje em dia elas precisam mais tempo - opção do meio de transporte e além do ~~[illegible]~~ os esportes atuais. Para melhorar a poluição dos rios nos era preciso com falta de pouco tempo que temos quando fazemos atravessamento do Corredor.

O que a Prefeitura pode fazer para melhorar o seu bairro?

Mais educação, cursos profissionalizantes, lazer e esportes.
Aulas de música, teatro e desenho para todos.
Haver um projeto para qualificar o ~~[illegible]~~ e levar-lo adiante nos meses do ~~[illegible]~~ Trabalho.

Pode contribuir mais?
O que a Prefeitura pode fazer pelo seu bairro?
http://participemais.prefeitura.sp.gov.br/piuarcoleste

Escaneie e me conte!

Tema da Contribuição:

( ) Habitação ( ) Mobilidade (X) Meio ambiente ( ) Qualificação do Habitat

Qual ou quais ações indicadas nos mapas e tabelas você gostaria de priorizar?

- PRIORIZAR DRENAGEM URBANA E ARBORIZAÇÃO
- JARDINS DE chuva
- Educação ambiental
- corredores verdes p/ avi. Fauna
- HOSPITAL PET

O que a Prefeitura pode fazer para melhorar o seu bairro?

- ZELADORIA EM PRAÇAS e mais arborização.
- coleta seletiva e fiscalizar os contratos

Pode contribuir mais?
O que a Prefeitura pode fazer pelo seu bairro?
http://participemais.prefeitura.sp.gov.br/piuarcoleste

Escaneie e me conte!

Tema da Contribuição:

( ) Habitação (X) Mobilidade ( ) Meio ambiente (X) Qualificação do Habitat

Qual ou quais ações indicadas nos mapas e tabelas você gostaria de priorizar?

Não encontramos no mapa a região das escolas CEU Novo Mundo e EMEI Edelzir. A região sofre a anos com atropelamentos e mortes devido a falta de qualificação das ruas, calçadas e iluminação. Solicitamos a ruas lombadas e finalização e nada é feito. Também não encontramos a mudança de rota dos caminhões na frente do CEU Novo Mundo.

O que a Prefeitura pode fazer para melhorar o seu bairro?

Calçadas adequadas no Parque Ulla Maria
Finalização das ruas entorno do CEU Novo Mundo

Pode contribuir mais?
O que a Prefeitura pode fazer pelo seu bairro?
http://participemais.prefeitura.sp.gov.br/piuarcoleste

Escaneie e me conte!

Tema da Contribuição:

(X) Habitação ( ) Mobilidade ( ) Meio ambiente ( ) Qualificação do Habitat

Qual ou quais ações indicadas nos mapas e tabelas você gostaria de priorizar?

"Respeitar os movimentos de moradia "sem teto" que lutam pelo moradia na região de Vila Sônia / Jd. Bonfim
Terreno indicado pelo ACM em desde 2012 está ocupado e em estudo de obra da PPP, parceria pública que prioriza unidades

O que a Prefeitura pode fazer para melhorar o seu bairro?

Acabar com os buracos do asfalto que precisa ser remediados.
Asfaltar novamente.

Pode contribuir mais?
O que a Prefeitura pode fazer pelo seu bairro?
http://participemais.prefeitura.sp.gov.br/piuarcoleste

Escaneie e me conte!

Tema da Contribuição:

(X) Habitação ( ) Mobilidade ( ) Meio ambiente (X) Qualificação do Habitat

Qual ou quais ações indicadas nos mapas e tabelas você gostaria de priorizar?

Reurbanização / Regularização / Intervenção
Comunidade Barcelo (Vila do Sapo)
Comunidade encontra em terreno de
conflito (proprietário CDHU / METRÔ)
Área concentra 2500 famílias (2020)
vários processos → Reintegração posse, meio
ambiente etc...
Mas nenhum suporte do Qualificação
para melhoria da população local que
vem de várias reintegrações na região
Peço que o governo utilize o terreno
para qualificar os moradores locais

O que a Prefeitura pode fazer para melhorar o seu bairro?

Melhorar a Zeladoria do / da Brasil
Principalmente na Av. Marginal / Rio Tietê
dos Santos Altino da Silva
a de uma arvore em específico e Cana
com uma rua Esgoto que passa
por baixo do local criando uma
Piratela em baixo do mesmo, Calçadas
alagadas que no meio tipo
perigo de quedas como Bueiro etc...

Pode contribuir mais?
O que a Prefeitura pode fazer pelo seu bairro?
http://participemais.prefeitura.sp.gov.br/piuarcoleste

Escaneie e me conte!

Tema da Contribuição:

(X) Habitação ( ) Mobilidade ( ) Meio ambiente ( ) Qualificação do Habitat

Qual ou quais ações indicadas nos mapas e tabelas você gostaria de priorizar?

O que a Prefeitura pode fazer para melhorar o seu bairro?

URBANIZAÇÃO OCUPAÇÃO DOUGLAS RODRIGUES (R. MANGUARI 250)
Ver no mapa Assentado "MANGUARI"

Pode contribuir mais?
O que a Prefeitura pode fazer pelo seu bairro?
http://participemais.prefeitura.sp.gov.br/piuarcoleste

Escaneie e me conte!

Tema da Contribuição:

( ) Habitação ( ) Mobilidade ( ) Meio ambiente (X) Qualificação do Habitat

Qual ou quais ações indicadas nos mapas e tabelas você gostaria de priorizar?

ampliação, drenagem e qualificação do sistema de saúde com atenção à Drenagem e Urbanização.

O que a Prefeitura pode fazer para melhorar o seu bairro? (3)

IMPLANTAÇÃO CAPS - IJ - Infanto Juvenil - CAPS - IJ - III - Existe uma fila chamada a ser atendida na região e não temos equipamentos de saúde mental suficiente p/ atender a 20.5

Pode contribuir mais?
O que a Prefeitura pode fazer pelo seu bairro?
http://participemais.prefeitura.sp.gov.br/piuarcoleste

Escaneie e me conte!

Tema da Contribuição:

( ) Habitação ( ) Mobilidade ( ) Meio ambiente ( ) Qualificação do Habitat

Qual ou quais ações indicadas nos mapas e tabelas você gostaria de priorizar?

O que a Prefeitura pode fazer para melhorar o seu bairro?

MELHORAR RUAS E AVENIDAS
E MAIS SEGURANÇA PUBLICA
LOCAIS PARA EVENTOS, ENTRE OUTRAS

Pode contribuir mais?
O que a Prefeitura pode fazer pelo seu bairro?
http://participemais.prefeitura.sp.gov.br/piuarcoleste

Escaneie e me conte!

Tema da Contribuição:

( ) Habitação (x) Mobilidade ( ) Meio ambiente ( ) Qualificação do Habitat

Qual ou quais ações indicadas nos mapas e tabelas você gostaria de priorizar?

Duplicação do viaduto Alberto Badra

O que a Prefeitura pode fazer para melhorar o seu bairro?

Pode contribuir mais?
O que a Prefeitura pode fazer pelo seu bairro?
http://participemais.prefeitura.sp.gov.br/piuarcoleste

Escaneie e me conte!

Tema da Contribuição:

( ) Habitação ( ) Mobilidade ( ) Meio ambiente ( ) Qualificação do Habitat

Qual ou quais ações indicadas nos mapas e tabelas você gostaria de priorizar?

O que a Prefeitura pode fazer para melhorar o seu bairro?

PQ. NOVO MUNDO AV. TENENTE AMARO F. DA SILVEIRA
CANALIZAÇÃO DO CORREGO DANDO OPÇÕES PARA
AREAS DE LAZER

Pode contribuir mais?
O que a Prefeitura pode fazer pelo seu bairro?
http://participemais.prefeitura.sp.gov.br/piuarcoleste

Escaneie e me conte!

Tema da Contribuição:

(x) Habitação (/) Mobilidade (x) Meio ambiente (x) Qualificação do Habitat

Qual ou quais ações indicadas nos mapas e tabelas você gostaria de priorizar?

A 09

O que a Prefeitura pode fazer para melhorar o seu bairro?

MONITORAMENTO. segurança + POLICIAMENTO
TOTAL CRIME AMBIENTAL. MUDANÇA NA
LEGISLAÇÃO MUNICIPAL
~~AUMENTO~~ Cuida. HIGIENE E LIMPEZA DAS RUAS
AUMENTO ALARGAMENTO DA VIA E
RUAS. + LIMPEZA DOS TERRENOS VAZIOS
ILUMINAÇÃO. ~~Clima~~ TOTAL. LIMPEZA
AS PICHAÇÕES NAS PONTES
AV. GUILHERME. E IMÓVEIS + cuidado
COM ABANDONADAS.

Pode contribuir mais?
O que a Prefeitura pode fazer pelo seu bairro?
http://participemais.prefeitura.sp.gov.br/piuarcoleste

Escaneie e me conte!

Oficina Subprefeitura

Mooca

SPUrbanismo

VISTORIA TÉCNICA

DATA 14/08/23

HORÁRIO 17h30/ 18h14

PROJETO/EVENTO

PIU ARCO LESTE • Oficinas da 2ª Consulta Pública

LOCAL/ENDEREÇO

Sub Móoca/Universidade São Judas Tadeu - Sala T06 A - Bloco A - Térreo: Rua Taquari, 546

TÉCNICO ACOMPANHANTE LOCAL

Wesley calaça

VISTO

Wesley Calaça

CONTATO (TELEFONE/EMAIL)

11 992858792

TÉCNICO VISTORIADOR GGP

Lúcia e Thais

Checklist

→ Nº pessoas esperado: Ver. c/a Sub

Nº de lugares: 220

Tipo de cadeira: Fixa c/ mesinha

Mesas/cadeiras no palco: SIM

Microfone: SIM

Telão: SIM

Data show: SIM

Computador: SIM

Filmagem: NÃO

Sanitários: SIM

Espaço café: Área externa

Água/filtro/bebedouro: Café e Água OK

Recepção/Lista presença: SIM

Onde colar mapas e painéis da oficina: Lateral do auditório
copa: Longe / 2º Andar (Auditório no térreo.)

* Remanejamento pendente.
↳ REAGENDADO P/ 30/08 - 19h3

Técnico da Sub não pode acompanhar, vistoria somente c/ técnicos da São Judas.

* Alinhar informações p/ reagendamento! São Judas, Subp.

Ulisses
Wesley

SPUrbanismo

REFERÊNCIA: *PIU ARCO LESTE* **DATA:** *30/08/2023*

ASSUNTO: *OFICINA SUBPREFEITURA MOOCA*

CIDADE DE SÃO PAULO
URBANISMO E LICENCIAMENTO

NOME	ENTIDADE	TELEFONE	E-MAIL	ASSINATURA
Sergio Cordeiro de Andrade	SPUrbanismo	7509	sergiomaranhao@spurbanismo.sp.gov.br	
Marcos Paulo Rosario	SPUrbanismo	7594	mrosario@spurbanismo.sp.gov.br	
Lucia Miyuki Okumura	SPUrbanismo	7610	lumi@spurbanismo.sp.gov.br	
Thais Russo De Azevedo	SPUrbanismo	7590	thaisazevedo@spurbanismo.sp.gov.br	
Mahryan Sampaio Rodrigues	SPUrbanismo	7702	mahryansr@spurbanismo.sp.gov.br	
Paulo De Moraes Junior	SPUrbanismo	7617	pmoraes@spurbanismo.sp.gov.br	
Tatiana R Antonelli Mendonca	SPUrbanismo	7564	tantonelli@spurbanismo.sp.gov.br	
Rita Cassia G S Goncalves	SPUrbanismo	7604	rgoncalves@spurbanismo.sp.gov.br	
Flavio Antonio D Ugo Bragaia	SPUrbanismo	7539	fbragaia@spurbanismo.sp.gov.br	
Anna Carvalho De Moraes Barros	SPUrbanismo	7598	abarros@spurbanismo.sp.gov.br	
Ricardo Keiity Takahashi	SPUrbanismo	7567	rtakahashi@spurbanismo.sp.gov.br	
Rodrigo Bagnatori Ribeiro	SPUrbanismo	7533	rbagnatori@spurbanismo.sp.gov.br	
Luiz Augusto Lima De Oliveira	SPUrbanismo	7524	luizloliveira@prefeitura.sp.gov.br	
Leonardo de Medeiros e Silva	SPUrbanismo	7555	leomsilva@spurbanismo.sp.gov.br	
Rodrigo Souza da Silva	SMUL/SP Urb.	7884	rdssilva@prefeitura.sp.gov.br	

REFERÊNCIA: *PIU ARCO LESTE* **DATA:** *30/08/2023*

SPUrbanismo

ASSUNTO: *OFICINA SUBPREFEITURA MOOCA*

CIDADE DE SÃO PAULO
URBANISMO E LICENCIAMENTO

NOME	ENTIDADE	TELEFONE	E-MAIL	ASSINATURA
Eduardo de Febo	Sub Mooca	98356-6732	eduardofebo@smsub.prefeitura	
Ítalo Leonelo Junior	CPM-MOOCA	99709-3558	LEONJUR@GMAIL.COM	
Lucas de Paula Landin	Munícipe	95965-2472	DEPLANDIN @GMAIL.COM	
Luciane Rocha	Mooca	999620561	luciane.rocha@hotmail.com	
MARCOS VINICIUS VIEIRA	SUB-MO	942888666	[illegible]@smsub.prefeitura.sp.gov.br	
Sidly Ramos B. S. Menezes	~~[illegible]~~ CPM	9-96880011	sidlyramos461@gmail.com	
Fabíola Pina	CONSEG PARI	993874094	fabiolapina@terra.com.br	
DENISE PINA	Conseg Pari	940682342	pariconseg@gmail.com	
DARCI PAIXÃO	CONSEG PARI	996522489	DARCIPAIXAO@GMAIL.	
Bruna Blanco Gonçalves	Munícipe	959503039	bruni.blanco@hotmail.com	
SERGIO LUIS GONÇALVES	MUNICIPE	982441651	MUBROBAR@HOTMAIL.COM	
~~(Anna Beatriz M)~~				
* Vanessa Ap. Tuyo de Souza	Munícipe	97111-8922	prof.vanessasouza@uol.br	
Thais Ferreira Costa	Munícipe	95374-6908	thais.fcosta.eng@gmail.com	Thais F. Costa
Alessandra Lima	Munícipe	95475-5070	A.S.18.10@gmail.com	

SPUrbanismo

REFERÊNCIA: *PIU ARCO LESTE* **DATA:** *30/08/2023*

ASSUNTO: *OFICINA SUBPREFEITURA MOOCA*

CIDADE DE SÃO PAULO
URBANISMO E LICENCIAMENTO

NOME	ENTIDADE	TELEFONE	E-MAIL	ASSINATURA
Cirlano José Alves	CPM MOOCA	11 99730.9262	linzcino@hotmail.com	
Luis Miguel de Oliveira Z. Emilio	estudante	11 945816307	lizozi@usp.br	
Kamila Sta. Marina Costa	Arquiteta	11 969975564		

GOU/Lumi/12' • ListaPresenca

FL. 02 /02

SPUrbanismo

REFERÊNCIA: *PIU ARCO LESTE* **DATA:** *30/08/2023*
ASSUNTO: *OFICINA SUBPREFEITURA MOÓCA*

CIDADE DE SÃO PAULO
URBANISMO E LICENCIAMENTO

LISTA ALUNOS UNIVERSIDADE SÃO JUDAS

NOME	Nº REGISTRO ACADEMICO
Gabriela Ribeiro	823414556
João Pedro Pires Piccinelli	822130744
Ines de Souza Reserva	823158595
Vinicius Pereira Nobilo	823126143
Vanessa dos Santos Eusebio	823142146
Julia Ferreira Silva	821231902
Jonathan dos Anjos Mendes	821135082
Vitória Luisa Cavalcante Chiavelli	823142705
Isabella de Souza Azevedo Lima	823156053
Anna Beatriz Massinelli	823153606
Mariana Chiquez Carnielli	823275631
Janaina da M. Rodrigues	823127720
Ellen Vitória Cerqueira de Sousa	823149675
Jessica Cristina Silva de Paula	82310532
Julia Messias Filipozino	823142086
Maria Eduarda de Oliveira	823149965
Pedro Takamasa Matada	923113754
Amanda Oliveira Caires	823127062
Marcella Morgan da Cunha	823116888
Isabelly Franco Aguilar	823132547

GOU/Lumiv12 • ListaPresenca

SPUrbanismo

REFERÊNCIA: *PIU ARCO LESTE* **DATA:** *30/08/2023*
ASSUNTO: *OFICINA SUBPREFEITURA MOÓCA*

CIDADE DE SÃO PAULO
URBANISMO E LICENCIAMENTO

LISTA ALUNOS UNIVERSIDADE SÃO JUDAS

NOME	Nº REGISTRO ACADEMICO
Vanessa Lima Silva	823159821
Vanessa Cardoso	823154057
Pedro Henrique de Oliveira Carneiro	823159478
Gabrielly Mariano Amaral	823142073
Ana Clara G. Bortoletto	823169 40
Davi Silva Campos	823115746
Thais Fernandes Ferreira Silva	823158571
Larysa Ashely da Silva	823120733
Julia Souza Veríssimo da Silva	823116142
Mariana Mandegon Guardalin de Cires	823153994
Beatriz da Silva Santana	823136319.
Luana Silva Oliveira	823112862
Enique Amorim	823126140
Camila Chaves	823113 78
Jonas Dimitrio Pedrano Rondin	823118742
Isabelle Martins Alexo	823164006
Jasmim Ingrid dos S. Gadelha	823158008
Bianca F. S. machado	820147395
Joyce Turcino de Lima	823161076
Landro Aiza Nabandakore	819116845

GOU/Lumiar12' • ListaPresenca

SPUrbanismo

REFERÊNCIA: *PIU ARCO LESTE* **DATA:** *30/08/2023*
ASSUNTO: *OFICINA SUBPREFEITURA MOÓCA*

CIDADE DE SÃO PAULO
URBANISMO E LICENCIAMENTO

LISTA ALUNOS UNIVERSIDADE SÃO JUDAS

NOME	Nº REGISTRO ACADEMICO
Camylle Freitas de Sousa	823159502
Raliteria Cristina Soares Miranda	82315559
Luiza Durand M Ganzatti	823122394
Leticia Moreira Leite	823158721
Beatriz Lira Palladino	823113762
Camilly Vitória Novais Ferreira	823163993
Thalita Alves da Silva	823125463 - 823125463
Jéssica Teodoro Vonin	823124120
Luyse Braz Ramos	823155171
Amanda Vitoria Garcia	823135689
Isabela Nogueira Provinciato	823133439
Maria Eduarda Montone Salino	823111839
Leticia Nogueira P. Ferreira	82315591
Isabelle Pinheiro Zacarias Borges	82319279
Laís Jesus dos Santos	823150175
Micheli Dayane Copa Quispe	823129132
Fernanda Gasponte Cancini	823198411
Thiago Barbosa dos Santos	823113736
Eloisa Demiliberto	823130464
Giovanna Rossi Ferrez Lopes	823155299

GOU/Lumi/12 • ListaPresenca

SPUrbanismo

REFERÊNCIA: *PIU ARCO LESTE* **DATA:** *30/08/2023*
ASSUNTO: *OFICINA SUBPREFEITURA MOÓCA*

CIDADE DE SÃO PAULO
URBANISMO E LICENCIAMENTO

LISTA ALUNOS UNIVERSIDADE SÃO JUDAS

NOME	Nº REGISTRO ACADEMICO
Carolina Monteiro Correia da Silva	823111911
Beatriz Soares de Souza	823127176
Juliana Alves da Silva	823119697
Rafael Ferreira da Silva	823126693
Fabiana Yukiko Kikuchi Igashi	823124048
Carlos Araujo Sousa	823130545
Júlia Silva Dias de Oliveira	823116511
Graziella dos Anjos Vieira	823112475
Gabriel Aires Pires Oliveira	823129181
Paloma dos Reis Amorim	823126335
Maiara L. P. do Nascimento	823114045
Daniel Vidal Monteiro	823126284
Raquel dos Santos Sitangueo Pereira	823130093
Antonia Juana V. de Carvalho	823127122

(14)

GOU/Lumi/12 • ListaPresenca

FL. 04 / 05

SPUrbanismo

REFERÊNCIA: PIU ARCO LESTE **DATA:** 30/08/2023
ASSUNTO: OFICINA SUBPREFEITURA MOÓCA

CIDADE DE SÃO PAULO
URBANISMO E LICENCIAMENTO

LISTA ALUNOS UNIVERSIDADE SÃO JUDAS

NOME	Nº REGISTRO ACADEMICO
Yara Rosa de Moraes	823129790
Juliana ida Silva Eboli machado	822135224
Caio Pertarin da Costa	823218681
Karemi Souza Ribeiro	823147716
Gustavo Collin Minind	819111341

(05)

GOU/Lumiv1.2 • ListaPresenca

SALIDA

PIU Arco Leste
Perímetro
Parque Novo Mundo

Prioridade

PIU Arco Leste – Quadro DI-102 – Mobilidade - Parque Novo Mundo

SISTEMA VIÁRIO

Abertura e alargamento de ruas e avenidas para melhorar a integração da cidade. Ampliar o número de conexões e melhorias em conexões existentes.

Alargamento viário proposto

Símbolo	ID	Nome	Prioridade
	VI02	R. Oscar Rosemi – R. Tac. Antero Falcoeiro	●
	VI03	R. Carijós – R. Major Ciscaro	
	VI04	Ligação Guarnaia Maria-Rua Olga Arlachi	●
	VI06/CA04	Corrego Novo Mundo/Desapropriação Tom Antigo Frigorífico de Silveira	●
	VI07/CA05	Implantação dos arcos viários e de canalização do Corrego Novo Mundo e Boqueirão	● ●
	VI08	Ligação Dr Benedito Prestes - Milton Coelho de Andrade	●
	VI42	Corredor Cotia-Santos	● ● ● ● ● ● ●
	VI50	R. Benjamin da Silva – R. Acaiá/Bandeira	
	VI56	Abertura da via entre Ângelo de Marchi/ Dr. Carlos da Silva Lima x R.Oswaldo	● ●

PLANO CICLOVIÁRIO

Ciclovias e ciclofaixas, componente a infraestrutura de transporte cicloviário.

Infra. cicloviária proposta

Símbolo	ID	Nome	Prioridade
	CR01	R. Galileu Galei – Av. Salim Farah Maluf	● ● ● ●
	CR02	Corrego Novo Mundo	● ● ●
	CR03	Av. José Maria Fernandes	
	CR04	Av. Anhaia Melo	
	CR05	R. Apucarana	●
	CR06	Pc. Miguel Arcanjo/Av. Amorimbava	
	CR08/VI02	R. Oscar Rosemi – R. Ten. Antero Falcoeiro	
	CR09/VI03	R. Carijós – R. Major Ciscaro	
	CR11	Av. Eduardo Prado Pieiro	
	CR14	Vd. Bresser	● ● ● ● ● ●
	CR17	Av. aquarela Brasileira – R. Melo Peixoto	● ● ● ● ● ● ●

SISTEMA HIDROVIÁRIO

Infraestrutura necessária para transformar o Rio Tietê em um canal navegável.

Portos fluviais urbanos

Símbolo	ID	Nome	Prioridade
	HP01	Porto Fluvial Urbano Fco de Andrade	● ●
	HP02	Porto Fluvial Urbano Eduardo Penteado Prolongo	

Hidrovia

Símbolo	ID	Nome	Prioridade
	HD01	Hidrovia do Tietê	● ●

TRANSPOSIÇÕES

Pontes, viadutos, pontilhões e passarelas, novas ou a serem reformadas e requalificadas. O projeto será detalhado no momento da implantação.

Transposições a requalificar

Símbolo	ID	Nome	Prioridade
	MA03	R. Prof. Maria José Barone Fernandes – R. Apinacó	
	MA04	Vd. Cunha Nilton Coelho	
	MA05	R. Gen. José Carlos Lobo Botelho/Irlação Carneiro	
	MA06	R. das Guaicurus – Av. Bernardo	
	MA07	R. E. Sgt. Fabio Pavani – R. Sarg. Assad Farhat	
	MA10	R. Dr. Jose Figueiredo Machado – R. Arinadau Pol	
	MA11	R. Mario Haberfeld – R. Sd. Hamilton Silva Costa	
	MA13	Av. Guaicuhos – R. Barra Fria	
	MA14	R. Porto Artaza	
	MA16	R. Ilha de Tupinambaranas – R. Bartolomeu Quadros	
	MA20	R. Olga Arlachi – R. Guaicuripiuna	
	MA21	R. Guatiara – R. Dr. Salomão Viscondeiro	
	VE05/MA14	R. Jacira Arlachi	
	VI10	Alga Viaduto Cunha Nilton Coelho	
	VI11/MA12	Transposição Rua do Canal	
	VI20	Duplicação Viaduto Alberto Ramos	

Transposições novas

Símbolo	ID	Nome	Prioridade
	MA01	EMEF Cel. Arq Gomes/Benedito Alessio – Jacomino	● ●
	MA02	R. Lisboa – R. São Felipe/Pal Park Taquaxi	
	MA08	Pc. Guarnido Nakazawa – R. Lisboa	
	MA09	Gen. Milton T. de Souza – Sd. Clóvis A. da Silva	
	MA15	R. Ilha de Tupinambaranas – R. Arinapólho	
	MA17	R. Aurora	
	MA18	R. Jusac Arlachi – R. Manguile Arlachi	
	VI03	Prolongamento Milton Coelho Av Bernardo	

PIU Arco Leste – Quadro DI-101 – Qualificação do Habitat - Parque Novo Mundo

EQUIPAMENTOS URBANOS COMUNITÁRIOS

Escolas, pontos de atendimento Descomplica, postos de saúde e centros esportivos novos ou a requalificar, de acordo com o planejamento das secretarias responsáveis.

Equipamentos novos			
Símbolo	ID	Nome	Prioridade
	EQ04	CEI (R. Londres, 500)	
	EQ05	CEI e EMEI (R. Júlio Colaço X Moisés Marx)	
	EQ13	UPA Carrão (Luís Pinto, 652)	

Equipamentos a requalificar			
Símbolo	ID	Nome	Prioridade
	EQ17	CE Tiquatira-Luiz Martinez	
	EQ21	CDC Elias da Silva Trindade	

SISTEMA HIDROVIÁRIO

Infraestrutura necessária para tranformar o Rio Tietê em um canal navegável.

Portos fluviais urbanos			
Símbolo	ID	Nome	Prioridade
	HP03	Porto Fluvial Urbano USP Leste Jd. Keralux	
	HP04	Porto Fluvial Urbano Foz do Jacu Vila Nova Union	

Hidrovia			
	HD01	Hidrovia do Tietê	

EIXOS AMBIENTAIS

Ao longo de rios e córregos, e novos corredores verdes, são áreas destinadas à recuperação e conservação do meio ambiente, conectando fragmentos da paisagem.

Corredores verdes			
Símbolo	ID	Nome	Prioridade
	CA02	Marginal Tietê	
	CA03	Braço Tietê	
	EA01	Corredor de Polinizadores Linha 12 – Safira	
	EA02	Corredor de Polinizadores Linha 3 – Vermelha	
	EA03	Corredor Verde Av. Educador Paulo Freire	
	EA08	Corredor de Polinizadores Linhão Fazenda da Juta	
	VI06/CA04	Córrego Novo Mundo/Av. Ten. Amaro Felicíssimo	
	VI07/CA05	Córrego Biquinha	

ÁREAS VERDES

Parques e praças novas ou a serem requalificados. Propostas do PLANPAVEL, elaborado sob coordenação da SVMA, e do PDE de 2014

Parques e praças novos			
Símbolo	ID	Nome	Prioridade
	AV14	Praça R. Uberaba X R. Ingu	

Parques a requalificar			
Símbolo	ID	Nome	Prioridade
	AV16	Parque Linear Tiquatira	

PIU Arco Leste – Quadro DI-103 – Habitação - Parque Novo Mundo					
Nome	Tipo	Status	Cons. Gestor de ZEIS	Auxílio aluguel	Prioridade
Favela Chácara Bela Vista	Conjunto Habitacional				
Chaparral	Conjunto Habitacional				
Chaparral Tiquatira	Conjunto Habitacional				
Galileu Gaia II	Conjunto Habitacional		SIM		
Galileu Gaia II	Conjunto Habitacional		SIM		
Nova Tietê	Conjunto Habitacional				
Parque Novo Mundo	Conjunto Habitacional				
Vila Maria III	Conjunto Habitacional				
Perímetro de Ação Integrada PAI I Jardim Japão I	Favela	Área de atenção (SMADS)			
Chaparral	Favela	Área de atenção (Sub. Penha)			
Piratininga	Favela	Área de atenção (Sub. Penha)			
Viaduto Alberto Braida	Favela	Área de atenção (Sub. Penha)			
Favela Santo Antônio do Pinhal	Favela	Área de risco	SIM		
Favela Chácara Bela Vista I	Favela	Em regularização			
Favela Chácara Bela Vista II	Favela	Em regularização			
Favela Chácara Bela Vista III	Favela	Em regularização			
Favela Galileu Gaia	Favela	Em regularização			
Favela Chácara Bela Vista	Favela	Habitação - Obra			
Favela Abel Marciano	Favela	Previsão de Projeto Executivo			
Favela Charco	Favela	Previsão de Projeto Executivo			
Favela Cidade Nova	Favela	Previsão de Projeto Executivo			
Favela Cjto. Parque Novo Mundo	Favela	Previsão de Projeto Executivo			
Favela Cjto. Parque Novo Mundo – Nova Tietê	Favela	Previsão de Projeto Executivo			
Favela Funerária	Favela	Previsão de Projeto Executivo			
Favela Marconi Guruçá	Favela	Previsão de Projeto Executivo	SIM		
Favela Maria Quedas	Favela	Previsão de Projeto Executivo	SIM		
Favela Nova Tietê	Favela	Previsão de Projeto Executivo	SIM		
Favela Serafim Poli	Favela	Previsão de Projeto Executivo	SIM		
Favela Sarg. José Pessoto Sobrinho	Favela	Previsão de Projeto Executivo	SIM		
Favela Vila Pedreira	Favela	Previsão de Projeto Executivo	SIM		
Favela Vila São João	Favela	Previsão de Projeto Executivo	SIM		
Celso Garcia 2090	Ocupação				
R Tuiuti 1269	Ocupação				

QUADRO DE SUGESTÕES

ASSISTÊNCIA E DESENVOLVIMENTO SOCIAL

Ampliação da oferta e integração dos serviços de assistência social	
Atendimento para população em situação de rua	🟢🟡🟡

CULTURA

Ampliação, diversificação e qualificação de equipamentos e eventos de cultura	🟢
Valorização da história local	🟢🟢

DESENVOLVIMENTO ECONÔMICO E TRABALHO

Ampliação da oferta e integração dos serviços de qualificação profissional	
Geração de empregos, fomento à atividade econômica, de comércio e dos serviços	🟢🟢

DIREITOS HUMANOS E CIDADANIA

Ampliação da oferta e integração dos serviços para a criança e o adolescente	🔴
Ampliação da oferta e integração dos serviços para o idoso	🔴
Ampliação da oferta e integração dos serviços para a população LGBTQ+	🟢
Atendimento para população migrante em situação de vulnerabilidade	

EDUCAÇÃO

Ampliação da oferta e integração dos serviços de educação	🟡🟡🟡
Novos CEUs, ampliação da oferta e integração dos serviços oferecidos nos CEUs existentes	🟢

ESPORTE E LAZER

Ampliação, diversificação e qualificação de equipamentos e atividades de lazer, diversão livre e esportes esportivo	🟢🟡🟢🟢

HABITAÇÃO

Atendimento para a população em situação de precariedade habitacional	🟢🔴🔴🟡🟢🟢

INFRAESTRUTURA URBANA

Ampliação de infraestrutura de saneamento básico	🟢🟢🟢🟡🟢 🟢
Manutenção da infraestrutura de macrodrenagem	

INOVAÇÃO E TECNOLOGIA

Ampliação, diversificação e qualificação dos pontos de atendimento	🟢
Ampliação do programa Wi-Fi Livre	🟢

CONCESSÕES

Ampliação da oferta dos serviços de cabos de fibra	🟡🟢🟢
Ampliação da oferta dos serviços de iluminação pública	🟡

MOBILIDADE E TRÂNSITO

Desenvolvimento e implantação de projeto de alargamento viário	🟢
Ampliação, diversificação e qualificação da rede de transporte público municipal	🔴🟡🟡
Ampliação, diversificação e qualificação na rede de transporte público sobre trilhos	🟢🟢
Melhoria dos pontos de ônibus	🟢🟢
Ampliação e qualificação da infraestrutura de transporte cicloviário	
Ampliação e qualificação da sinalização urbana	
Ampliação e qualificação de infraestrutura de travessia e travessia para pedestres e veículos não motorizados	

SAÚDE

Ampliação, diversificação e qualificação de hospitais veterinários públicos	🟢🟢🟢🟢🟢 🟢🔴🔴🟡🟡🔴🔴🟡
Ampliação, diversificação e qualificação de unidades de saúde (geral)	🟢🟢🟢🟢
Ampliação, diversificação e qualificação de hospitais públicos	🟢🔴
Ampliação, diversificação e qualificação de unidades de saúde voltadas ao atendimento de urgências e emergências	🔴
Ampliação, diversificação e qualificação de unidades de saúde voltadas ao atendimento básico	
Ampliação, diversificação e qualificação de unidades de saúde voltadas ao atendimento especializado	
Ampliação, diversificação e qualificação de unidades de saúde voltadas ao atendimento psicológico e psiquiátrico	🟢🟢
Ampliação, diversificação e qualificação de unidades de saúde voltadas ao atendimento a dependentes	

SEGURANÇA URBANA

Ampliação e integração dos serviços de segurança pública	🟢🔴🔴🔴🟢🟢

SUBPREFEITURAS

Ampliação, diversificação e qualificação de equipamentos	
Ampliação e integração dos serviços de limpeza e salubrida urbana	🟡

URBANISMO E LICENCIAMENTO

Incentivo ou imposição de uso à ocupação de imóveis urbanos ociosos, subutilizados ou não utilizados	🟡

VERDE E MEIO AMBIENTE

Ampliação, diversificação e qualificação de áreas verdes	🟢🟡🔴🟡🟢🟢
Expansão e implantação de programas de educação ambiental	🔴

PROJETO INTEGRADO

Desenvolvimento e implantação de projeto de requalificação de áreas livres (como vias públicas e cursos d'água)	
Ampliação, diversificação e qualificação de mecanismos de drenagem	🟡🔴🟡
Ampliação, diversificação e qualificação de centros comunitários	🟡

FALTOU ALGO? NOS CONTE PREENCHENDO O FORMULÁRIO.

sãojudas
universidade

Mooca

3

Tema da Contribuição:

(X) Habitação (X) Mobilidade ( ) Meio ambiente ( ) Qualificação do Habitat

Qual ou quais ações indicadas nos mapas e tabelas você gostaria de priorizar?

Mobilidade – fluxo avenida curso porque em dia de chuva (alagamento).

O que a Prefeitura pode fazer para melhorar o seu bairro?

1) implantação mais UBS
2) alargamento das ruas: Pari.
PRAÇAS DE CHUVA
marginal TIETÊ entre pontes rua Guilherme Pari / Belenzinho

Pode contribuir mais?
O que a Prefeitura pode fazer pelo seu bairro?
http://participemais.prefeitura.sp.gov.br/piuarcoleste
Escaneie e me conte!

Tema da Contribuição:

( ) Habitação ( ) Mobilidade ( ) Meio ambiente ( ) Qualificação do Habitat

Qual ou quais ações indicadas nos mapas e tabelas você gostaria de priorizar?

Questões de atendimento SAÚDE (UBS)
Direitos de atendimento Universal
para a população.

O que a Prefeitura pode fazer para melhorar o seu bairro?

Mais áreas verdes
Comunidade da Praça e Bairro de
fácil acesso e qualidade

Pode contribuir mais?
O que a Prefeitura pode fazer pelo seu bairro?
http://participemais.prefeitura.sp.gov.br/piuarcoleste

Escaneie e me conte!

PIU ARCO LESTE

2ª CONSULTA PÚBLICA

14/07 A 28/08

SPUrbanismo

CIDADE DE SÃO PAULO URBANISMO E LICENCIAMENTO

Tema da Contribuição:

(X) Habitação (X) Mobilidade (X) Meio ambiente ( ) Qualificação do Habitat

Qual ou quais ações indicadas nos mapas e tabelas você gostaria de priorizar?

ALARGAMENTO DAS VIAS, MAIS PONTOS DE ONIBUS

O que a Prefeitura pode fazer para melhorar o seu bairro?

- IMPLANTAÇÃO PRAÇA DE CHUVA
- MAIS POSTOS DE SAÚDE.

Pode contribuir mais?

O que a Prefeitura pode fazer pelo seu bairro?

http://participemais.prefeitura.sp.gov.br/piuarcoleste

Escaneie e me conte!