



Planos de Ação das Subprefeituras 2026-2029

Anexo 2 - Planejamento Territorial dos Perímetros de Ação

Subprefeitura Sé

Dezembro de 2025

Secretaria Municipal de Urbanismo e Licenciamento – SMUL
Coordenadoria de Planejamento Urbano – PLANURB

Apresentação

Com o objetivo de apoiar a leitura integrada das ações territoriais planejadas pelos diferentes órgãos municipais, este Anexo apresenta o cruzamento entre os Perímetros de Ação definidos nos Planos Regionais das Subprefeituras (PRS) e as ações mapeadas ao longo do processo de elaboração dos Planos de Ação das Subprefeituras 2026-2029.

Para cada Perímetro de Ação localizado no território da Subprefeitura, são apresentadas fichas organizadas de forma sequencial. A primeira ficha reúne informações gerais do perímetro, incluindo localização, caracterização e os principais eixos temáticos associados às diretrizes propostas nos PRS.

As fichas subsequentes apresentam as ações territoriais identificadas nas diferentes camadas de planejamento consideradas, abrangendo ações previstas para o quadriênio — vinculadas ao Programa de Metas 2025–2028 e ao Orçamento Cidadão 2026 — e ações provenientes de outros instrumentos de planejamento, como o Plano Diretor Estratégico e o planejamento setorial, que podem possuir distintos horizontes temporais de implementação.

Para fins de análise espacial, e considerando o caráter orientador dos limites dos Perímetros de Ação, foi adotado um perímetro expandido de 300 metros em relação aos limites definidos nos PRS, de modo a incorporar o entorno imediato dos territórios analisados.

Dessa forma, são apresentados mapas com as ações localizadas no perímetro expandido, bem como tabelas nas quais as ações são classificadas por eixos temáticos e subtemas, com a identificação do órgão responsável ou de sua origem. A quantidade de fichas por Perímetro de Ação pode variar conforme a existência ou não de ações identificadas em cada uma dessas camadas.

Ressalta-se que o detalhamento dos Perímetros de Ação — incluindo caracterização, objetivos e diretrizes — encontra-se nos Cadernos Regionais e Macrorregionais dos Planos Regionais das Subprefeituras, elaborados em 2016 e disponíveis na plataforma [Gestão Urbana](#). Assim, este Anexo deve ser compreendido como material complementar, voltado à análise integrada das ações prioritizadas para o quadriênio e das demais intervenções territoriais planejadas no âmbito do município.

ID 76 | Zona Cerealista

Intervenções previstas para o quadriênio: Programa de Metas 2025-2028 e Orçamento Cidadão 2026



ID	Ação	Descrição	Órgão(s)	Eixo temático	Subtema
PdM_17	Requalificar 8,3 quilômetros da Avenida Celso Garcia	Av. Celso Garcia	SMT; SPTRANS	Mobilidade	Transporte Público Coletivo; Acessibilidade
PdM_52	Realizar 10 ações de requalificação urbana	Rua Temática - Rua das Cozinhas	SMUL; SPURBANISMO	Meio Ambiente	Espaço Livre Público
PdM_54	Iniciar as obras do Bonde São Paulo, Veículo Leve Elétrico (VLE) no Centro	VLT Linha 2	SMUL; SPURBANISMO; SMT; SPTRANS	Mobilidade	Transporte Público Coletivo; Integração entre Modais

ID 76 | Zona Cerealista

Outras ações previstas: Plano Diretor Estratégico (PDE)

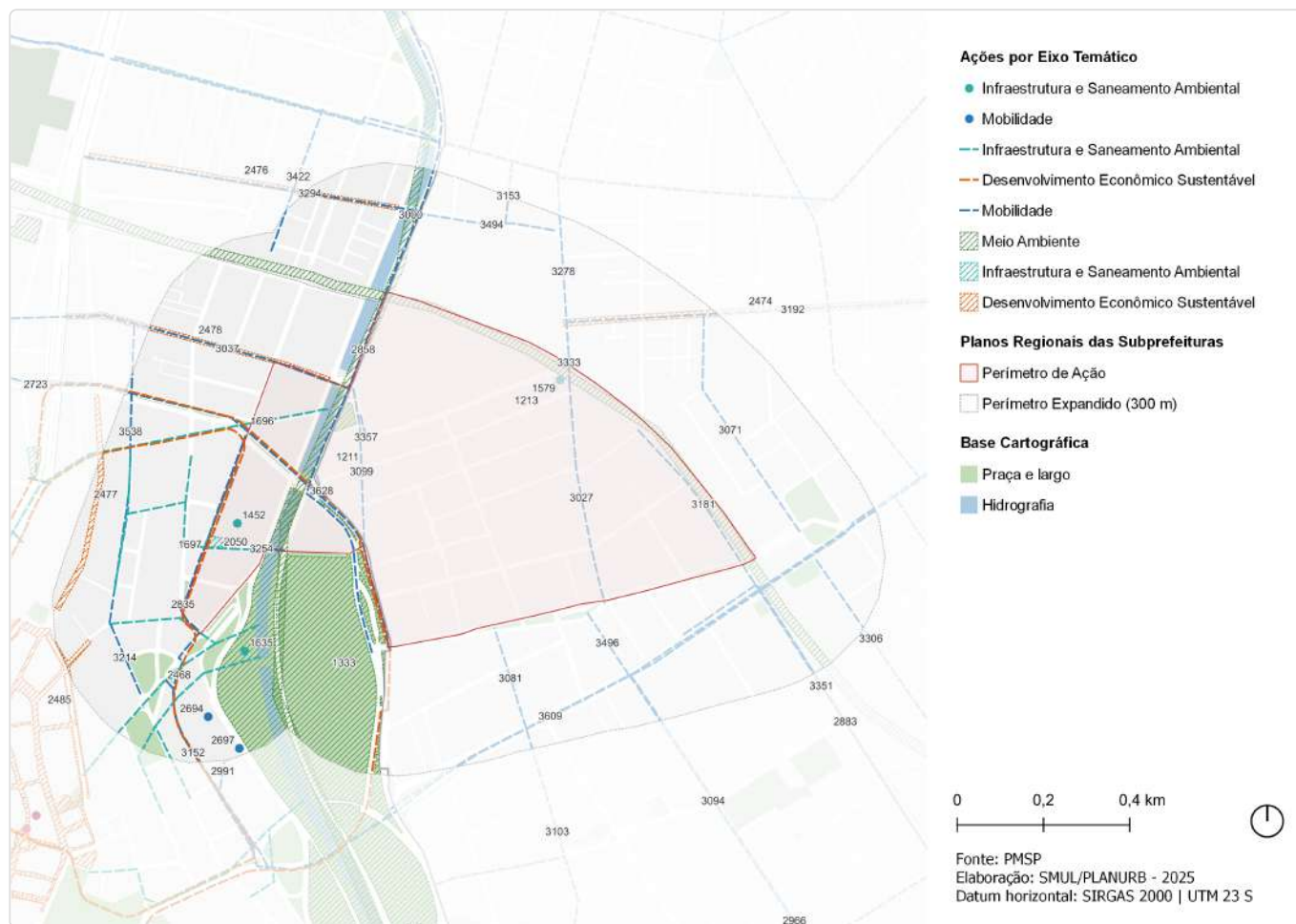


ID	Ação	Descrição	Origem	Eixo temático	Subtema
148	Ação prioritária no sistema viário estrutural	Intervenção viária pontual	Mapa 8	Mobilidade	Sistema viário
153	Metrô	Linha 19 - Celeste	Mapa 9	Mobilidade	Transporte público coletivo
165	Corredor de ônibus	Corredor - Celso Garcia Trecho 1	Mapa 9	Mobilidade	Transporte público coletivo
176	Corredor de ônibus	Corredor - Contra Rótula	Mapa 9	Mobilidade	Transporte público coletivo
200	Corredor de ônibus	Corredor - Rótula	Mapa 9	Mobilidade	Transporte público coletivo
238	CPTM	Modernização da Linha 10 - Turquesa	Mapa 9	Mobilidade	Transporte público coletivo
263	Terminal de ônibus	Terminal - Concórdia	Mapa 9	Mobilidade	Transporte público coletivo
285	CPTM	Estação - Pari	Mapa 9	Mobilidade	Transporte público coletivo
359	Metrô	Estação Cerealista (Linha Celeste)	Mapa 9	Mobilidade	Transporte público coletivo
549	Intervenção de drenagem	Pôlder - 25 de Março	Mapa 12	Infraestrutura e Saneamento Ambiental	Drenagem

ID	Ação	Descrição	Origem	Eixo temático	Subtema
570	Estratégias de Desenvolvimento Econômico	Polo Estratégico de Desenvolvimento Econômico	Art.177	Desenvolvimento Econômico Sustentável	Centralidades
572	Estratégias de Desenvolvimento Econômico	Polo de Economia Criativa	Quadro 11	Desenvolvimento Econômico Sustentável	Economia criativa
574	Território de Interesse da Cultura e da Paisagem	TICP - Paulista/Luz	Art.314	Patrimônio Cultural	TICP

ID 76 | Zona Cerealista

Outras ações previstas: Planejamento Setorial



ID	Descrição	Órgão	Eixo temático	Subtema
1211	Corredor Verde Corredor Polinizador - Rio Tamandateí - Anhembi- D. Pedro	SVMA	Meio Ambiente	Corredor Verde/ Ecológico
1213	Corredor Verde Corredor Polinizador - Linha 3 Vermelha - Barra Funda-Itaquera	SVMA	Meio Ambiente	Corredor Verde/ Ecológico
1255	Corredor Verde Pátio do Pari	SVMA	Meio Ambiente	Corredor Verde/ Ecológico
1333	Requalificação de praças e áreas verdes Área Verde	SVMA	Meio Ambiente	Área Verde
1452	Pôlder ACD Tamandateí (DTM-01)	SIURB	Infraestrutura e Saneamento Ambiental	Drenagem
1579	Novo equipamento Eco ponto - Mendes Caldeira	SMSUB	Infraestrutura e Saneamento Ambiental	Resíduos Sólidos
1635	Novo equipamento Pátio de Compostagem - Sé	SMSUB	Infraestrutura e Saneamento Ambiental	Resíduos Sólidos
1696	Estrutura de drenagem Galeria de reforço	SIURB	Infraestrutura e Saneamento Ambiental	Drenagem
1697	Estrutura de drenagem Substituição de galeria	SIURB	Infraestrutura e Saneamento Ambiental	Drenagem
2050	Pôlder Mercadão	SIURB	Infraestrutura e Saneamento Ambiental	Drenagem
2468	Revitalização de centralidades Bonde São Paulo - Veículo Leve sobre Trilhos (VLT) - Linha Azul	SMUL; SPURBANISMO	Desenvolvimento Econômico Sustentável	Centralidade Local

ID	Descrição	Órgão	Eixo temático	Subtema
2474	Revitalização de centralidades Requalificação urbanística - R. Oriente - R. da Moda	SMUL; SPURBANISMO	Desenvolvimento Econômico Sustentável	Centralidade Local
2476	Revitalização de centralidades Requalificação urbanística - R. São Caetano R. das Noivas	SMUL; SPURBANISMO	Desenvolvimento Econômico Sustentável	Centralidade Local
2477	Revitalização de centralidades Requalificação urbanística - R. Florêncio de Abreu - R. das Ferramentas	SMUL; SPURBANISMO	Desenvolvimento Econômico Sustentável	Centralidade Local
2478	Revitalização de centralidades Requalificação urbanística - R. Paula Souza - R. das Cozinhas	SMUL; SPURBANISMO	Desenvolvimento Econômico Sustentável	Centralidade Local
2485	Revitalização de centralidades Requalificação urbanística - Calçadões do Centro	SMUL; SPURBANISMO	Desenvolvimento Econômico Sustentável	Centralidade Local
2694	Requalificação de equipamento Terminal Parque D. Pedro II	SMT	Mobilidade	Transporte Coletivo Público
2697	Requalificação de equipamento Terminal Mercado	SMT	Mobilidade	Transporte Coletivo Público
2723	Estrutura cicloviária Senador Queirós	SMT; CET	Mobilidade	Sistema Cicloviário
2835	Estrutura cicloviária Cantareira	SMT; CET	Mobilidade	Sistema Cicloviário
2858	Estrutura cicloviária Av. Estado	CET	Mobilidade	Sistema Cicloviário
2883	Estrutura cicloviária Presidente Wilson	SMT; CET	Mobilidade	Sistema Cicloviário
2966	Estrutura cicloviária Piratininga	CET	Mobilidade	Sistema Cicloviário
2991	Corredor de ônibus Celso Garcia Trecho 1	SMT	Mobilidade	Transporte Coletivo Público
3000	Transposição viária Lajão sobre o Rio Tamandateí no prolongamento da R. São Caetano	SMUL; SPURBANISMO	Mobilidade	Sistema Cicloviário
3027	Requalificação de via pública Ampliação da calçada - R. Monsenhor Andrade, entre a R. Fernandes Silva - R. do Gasômetro	SMUL; SPURBANISMO	Mobilidade	Circulação de Pedestres
3037	Requalificação de via pública Ampliação da calçada - R. Paula Souza, entre a R. Florêncio de Abreu - Av. do Estado	SMUL; SPURBANISMO	Mobilidade	Circulação de Pedestres
3071	Requalificação de via pública Ampliação da calçada - R. Barão de Ladário, entre a R. Oriente - Lgo. da Concórdia	SMUL; SPURBANISMO	Mobilidade	Circulação de Pedestres
3081	Requalificação de via pública Ampliação da calçada - R. Monsenhor Anacleto, entre a R. do Gasômetro- R. Carneiro Leão	SMUL; SPURBANISMO	Mobilidade	Circulação de Pedestres
3094	Requalificação de via pública Ampliação da calçada - R. Piratininga, entre a Av. Rangel Pestana - Av. Alcântara Machado	SMUL; SPURBANISMO	Mobilidade	Circulação de Pedestres
3099	Requalificação de via pública Ampliação da calçada - R. Conselheiro Furtado, entre a Pça. Dr. João Mendes - R. Santa Rosa	SMUL; SPURBANISMO	Mobilidade	Circulação de Pedestres
3103	Requalificação de via pública Ampliação da calçada - R. Carneiro Leão, entre a R. Monsenhor Anacleto - Av. Alcântara Machado	SMUL; SPURBANISMO	Mobilidade	Circulação de Pedestres
3152	Requalificação de via pública Requalificação parcial de calçada em vista da implantação de caminho verde - Pq. Dom Pedro II	SMUL; SPURBANISMO	Mobilidade	Circulação de Pedestres
3153	Melhoramento viário Abertura de via (pista simples) - R. João Teodoro - R. São Caetano	SMUL; SPURBANISMO	Mobilidade	Sistema Viário
3181	Requalificação de via pública Ampliação da calçada - R. Cel. Francisco Amaro, entre a R. do Bucolismo - Av. Rangel Pestana	SMUL; SPURBANISMO	Mobilidade	Circulação de Pedestres
3192	Requalificação de via pública Ampliação da calçada - R. Oriente, entre a R. Monsenhor Andrade - R. Rubino de Oliveira	SMUL; SPURBANISMO	Mobilidade	Circulação de Pedestres

ID	Descrição	Órgão	Eixo temático	Subtema
3214	Requalificação de via pública Requalificação total de calçada em vista da implantação de caminho verde - R. 25 de Março	SMUL; SPURBANISMO	Mobilidade	Circulação de Pedestres
3254	Transposição viária Lajão sobre o Rio Tamandateí conetando a R. Comendador Assad Abdalla - Pça. São Vito	SMUL; SPURBANISMO	Mobilidade	Circulação de Pedestres
3278	Requalificação de via pública Ampliação da calçada - R. Monsenhor Andrade, entre a Av. Vautier - Linha Férrea da CPTM	SMUL; SPURBANISMO	Mobilidade	Circulação de Pedestres
3294	Requalificação de via pública Ampliação da calçada - R. São Caetano, entre a Av. Tiradentes - Av. do Estado	SMUL; SPURBANISMO	Mobilidade	Circulação de Pedestres
3306	Requalificação de via pública Ampliação da calçada - R. Dr. Almeida Lima, entre a Av. Rangel Pestana - Linha Férrea da CPTM	SMUL; SPURBANISMO	Mobilidade	Circulação de Pedestres
3333	Estrutura cicloviária Ciclop passarela sobre ferrovia - R. Monsenhor Andrade	SMUL; SPURBANISMO	Mobilidade	Circulação de Pedestres; Sistema Cicloviário
3351	Requalificação de via pública Ampliação da calçada - R. Domingos Paiva, entre a Av. Rangel Pestana - Av. Alcântara Machado	SMUL; SPURBANISMO	Mobilidade	Circulação de Pedestres
3357	Melhoramento viário Alargamento de via (pista simples) - R. Santa Rita	SMUL; SPURBANISMO	Mobilidade	Sistema Viário
3422	Requalificação de via pública Requalificação total de calçada em vista da implantação de caminho verde - R. São Lazaro	SMUL; SPURBANISMO	Mobilidade	Circulação de Pedestres
3494	Melhoramento viário Alargamento de via (pista simples) - R. São Caetano	SMUL; SPURBANISMO	Mobilidade	Sistema Viário
3496	Requalificação de via pública Requalificação total de calçada em vista da implantação de caminho verde - R. Jairo Góis	SMUL; SPURBANISMO	Mobilidade	Circulação de Pedestres
3538	Requalificação de via pública Ampliação da calçada - R. 25 de Março, entre a R. Paula Souza - Ladeira Porto Geral	SMUL; SPURBANISMO	Mobilidade	Circulação de Pedestres
3609	Requalificação de via pública Requalificação total de calçada em vista da implantação de caminho verde - Av. Rangel Pestana	SMUL; SPURBANISMO	Mobilidade	Circulação de Pedestres
3628	Melhoramento viário Alargamento de via (pista simples) - Av. Mercúrio	SMUL; SPURBANISMO	Mobilidade	Sistema Viário

ID 157 | Santa Ifigênia

Intervenções previstas para o quadriênio: Programa de Metas 2025-2028 e Orçamento Cidadão 2026

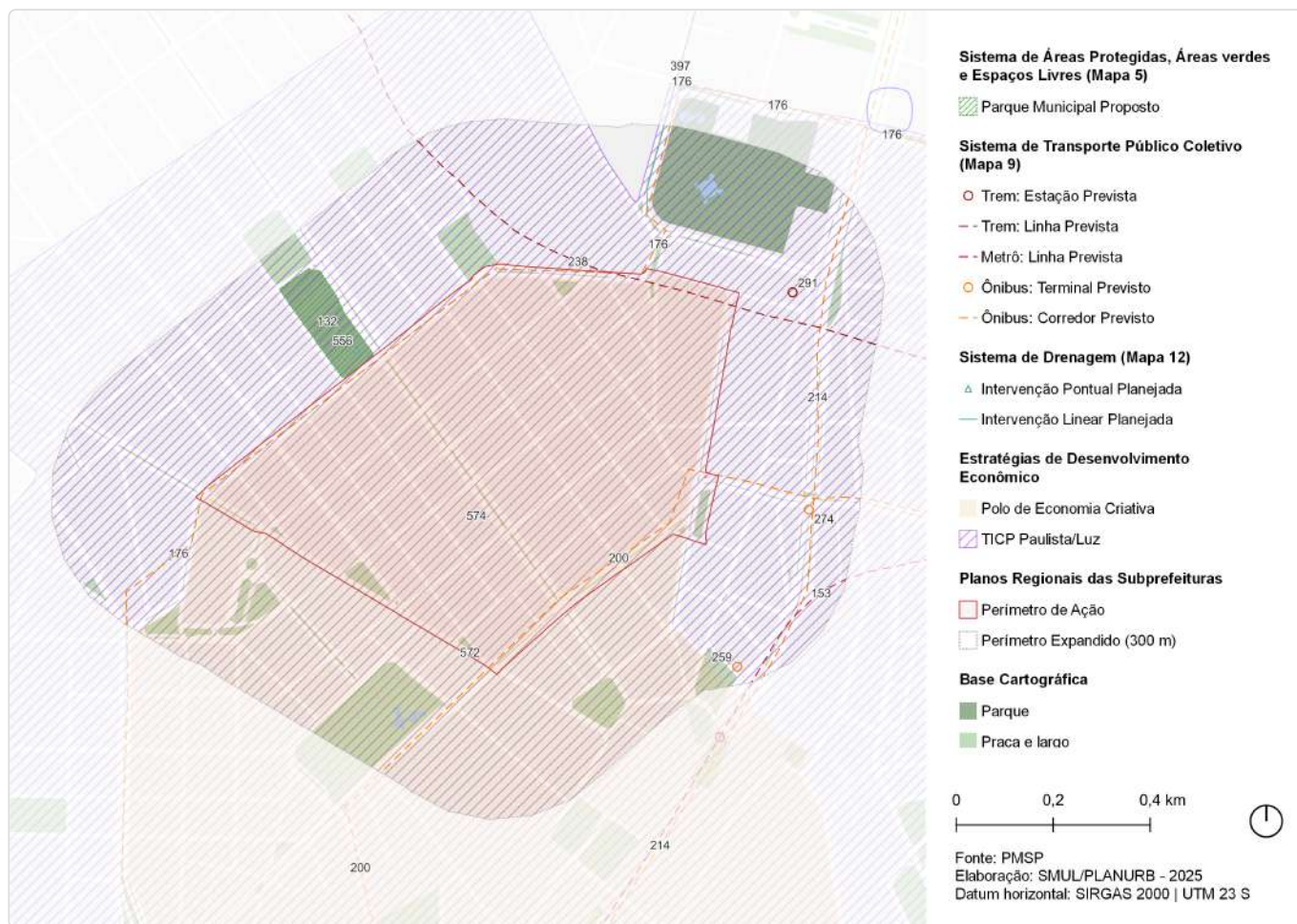


Fonte: PMSP
 Elaboração: SMUL/PLANURB - 2025
 Datum horizontal: SIRGAS 2000 | UTM 23 S

ID	Ação	Descrição	Órgão(s)	Eixo temático	Subtema
PdM_2	Requalificar ou ampliar 25 parques	Jardim da Luz	SVMA	Meio Ambiente	Parque
PdM_11	Revitalizar 20 empreendimentos habitacionais sob responsabilidade da SEHAB/COHAB	Palacete dos Artistas	SEHAB	Habitação Social	Provisão Habitacional
PdM_23	Entregar 14 requalificações de terminais urbanos	Terminal Amaral Gurgel	SMT; SPTRANS; SGM/ SEDP	Mobilidade	Transporte Público Coletivo
PdM_52	Realizar 10 ações de requalificação urbana	Rua Temática - Rua dos Eletrônicos	SMUL; SPURBANISMO	Meio Ambiente	Espaço Livre Público
PdM_53	Entregar o calçadão do Triângulo Histórico, iniciar as obras do Quadrilátero da República e da esplanada da liberdade e viabilizar a PPP do Novo Parque Dom Pedro II	Calçadão Quadrilátero República	SIURB	Meio Ambiente	Espaço Livre Público
PdM_54	Iniciar as obras do Bonde São Paulo, Veículo Leve Elétrico (VLE) no Centro	VLT Linha 2	SMUL; SPURBANISMO; SMT; SPTRANS	Mobilidade	Transporte Público Coletivo; Integração entre Modais

ID 157 | Santa Ifigênia

Outras ações previstas: Plano Diretor Estratégico (PDE)

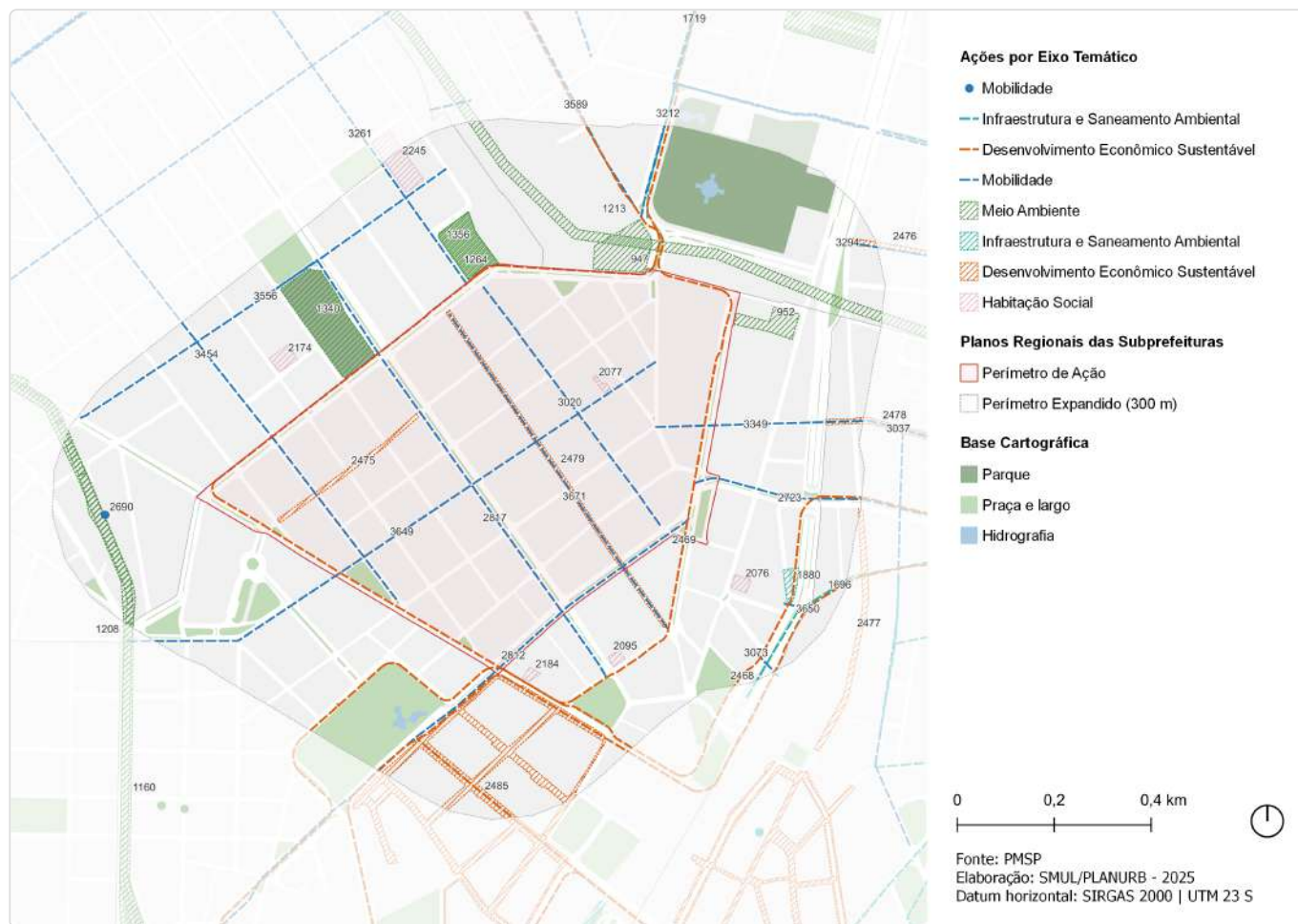


ID	Ação	Descrição	Origem	Eixo temático	Subtema
132	Parque Urbano	Princesa Isabel	Mapa 5	Meio Ambiente	Parque
153	Metrô	Linha 19 - Celeste	Mapa 9	Mobilidade	Transporte público coletivo
176	Corredor de ônibus	Corredor - Contra Rótula	Mapa 9	Mobilidade	Transporte público coletivo
200	Corredor de ônibus	Corredor - Rótula	Mapa 9	Mobilidade	Transporte público coletivo
214	Corredor de ônibus	Corredor - Norte - Sul Trecho 3	Mapa 9	Mobilidade	Transporte público coletivo
238	CPTM	Modernização da Linha 10 - Turquesa	Mapa 9	Mobilidade	Transporte público coletivo
259	Terminal de ônibus	Terminal - Correio	Mapa 9	Mobilidade	Transporte público coletivo
274	Terminal de ônibus	Terminal - Senador Queiróz	Mapa 9	Mobilidade	Transporte público coletivo
291	CPTM	Estação - Luz - Trilhos	Mapa 9	Mobilidade	Transporte público coletivo
397	Galeria de reforço	Galeria de reforço - Luz	Mapa 12	Infraestrutura e Saneamento Ambiental	Drenagem
556	Intervenção de drenagem	Reservatório - Praça Princesa Isabel	Mapa 12	Infraestrutura e Saneamento Ambiental	Drenagem

ID	Ação	Descrição	Origem	Eixo temático	Subtema
572	Estratégias de Desenvolvimento Econômico	Polo de Economia Criativa	Quadro 11	Desenvolvimento Econômico Sustentável	Economia criativa
574	Território de Interesse da Cultura e da Paisagem	TICP - Paulista/Luz	Art.314	Patrimônio Cultural	TICP

ID 157 | Santa Ifigênia

Outras ações previstas: Planejamento Setorial



ID	Descrição	Órgão	Eixo temático	Subtema
947	Rede de espaços públicos Área verde - R. Mauá - R. José Paulino	SMUL; SPURBANISMO	Meio Ambiente	Área Verde
952	Rede de espaços públicos Área verde - Setor 001, Quadra 020	SMUL; SPURBANISMO	Meio Ambiente	Área Verde
1160	Parque Minhocão	SVMA	Meio Ambiente	Parque
1208	Corredor Verde Corredor Polinizador - Minhocão	SVMA	Meio Ambiente	Corredor Verde/ Ecológico
1213	Corredor Verde Corredor Polinizador - Linha 3 Vermelha - Barra Funda-Itaquera	SVMA	Meio Ambiente	Corredor Verde/ Ecológico
1264	Corredor Verde Pça. Júlio Prestes - Pq. da Luz	SVMA	Meio Ambiente	Corredor Verde/ Ecológico
1335	Requalificação de praças e áreas verdes Espaço Público	SVMA	Meio Ambiente	Espaço Livre Público
1340	Requalificação de praças e áreas verdes Praça	SVMA	Meio Ambiente	Praça
1356	Requalificação de praças e áreas verdes Praça Júlio Prestes	SVMA	Meio Ambiente	Praça
1696	Estrutura de drenagem Galeria de reforço	SIURB	Infraestrutura e Saneamento Ambiental	Drenagem
1719	Estrutura de drenagem Túnel de desvio	SIURB	Infraestrutura e Saneamento Ambiental	Drenagem
1880	Reservatório Córrego Anhangabaú (RNA-01)	SIURB	Infraestrutura e Saneamento Ambiental	Drenagem

ID	Descrição	Órgão	Eixo temático	Subtema
2076	Provisão habitacional Crédito Solidário Entidades - Copamare - Novo Horizonte	SEHAB	Habitação Social	Provisão Habitacional
2077	Provisão habitacional Crédito Solidário Entidades - Copamare - Conquista	SEHAB	Habitação Social	Provisão Habitacional
2095	Provisão habitacional Produção Direta - Wilton Paes de Almeida	SEHAB	Habitação Social	Provisão Habitacional
2174	Provisão habitacional Pode Entrar Entidades - General Rondon	SEHAB	Habitação Social	Provisão Habitacional
2184	Provisão habitacional Pode Entrar Entidades - Edifício São João 588 - Hotel Columbia	SEHAB	Habitação Social	Provisão Habitacional
2245	Provisão habitacional PPP Municipal - Lote 12 - Quadra 38: Rua Helvétia	SEHAB	Habitação Social	Provisão Habitacional
2468	Revitalização de centralidades Bonde São Paulo - Veículo Leve sobre Trilhos (VLT) - Linha Azul	SMUL; SPURBANISMO	Desenvolvimento Econômico Sustentável	Centralidade Local
2469	Revitalização de centralidades Bonde São Paulo - Veículo Leve sobre Trilhos (VLT) - Linha Vermelha	SMUL; SPURBANISMO	Desenvolvimento Econômico Sustentável	Centralidade Local
2475	Revitalização de centralidades Requalificação urbanística - R. General Osório - R. das Motos	SMUL; SPURBANISMO	Desenvolvimento Econômico Sustentável	Centralidade Local
2476	Revitalização de centralidades Requalificação urbanística - R. São Caetano R. das Noivas	SMUL; SPURBANISMO	Desenvolvimento Econômico Sustentável	Centralidade Local
2477	Revitalização de centralidades Requalificação urbanística - R. Florêncio de Abreu - R. das Ferramentas	SMUL; SPURBANISMO	Desenvolvimento Econômico Sustentável	Centralidade Local
2478	Revitalização de centralidades Requalificação urbanística - R. Paula Souza - R. das Cozinhas	SMUL; SPURBANISMO	Desenvolvimento Econômico Sustentável	Centralidade Local
2479	Revitalização de centralidades Requalificação urbanística - R. Santa Ifigênia - R. dos Eletrônicos	SMUL; SPURBANISMO	Desenvolvimento Econômico Sustentável	Centralidade Local
2485	Revitalização de centralidades Requalificação urbanística - Calçadas do Centro	SMUL; SPURBANISMO	Desenvolvimento Econômico Sustentável	Centralidade Local
2690	Requalificação de equipamento Terminal Amaral Gurgel	SMT	Mobilidade	Transporte Coletivo Público
2723	Estrutura cicloviária Senador Queirós	SMT; CET	Mobilidade	Sistema Cicloviário
2812	Estrutura cicloviária Ipiranga	SMT; CET	Mobilidade	Sistema Cicloviário
2817	Estrutura cicloviária Rio Branco	SMT; CET	Mobilidade	Sistema Cicloviário
3020	Requalificação de via pública Ampliação da calçada - R. dos Andradas, entre a Av. Duque de Caxias - Av. Ipiranga	SMUL; SPURBANISMO	Mobilidade	Circulação de Pedestres
3037	Requalificação de via pública Ampliação da calçada - R. Paula Souza, entre a R. Florêncio de Abreu - Av. do Estado	SMUL; SPURBANISMO	Mobilidade	Circulação de Pedestres
3073	Estrutura cicloviária Edifício passarela - transpondo Av. Prestes Maia em ambos os lados	SMUL; SPURBANISMO	Mobilidade	Circulação de Pedestres; Sistema Cicloviário
3212	Requalificação de via pública Requalificação parcial de calçada em vista da implantação de caminho verde - R. Prates	SMUL; SPURBANISMO	Mobilidade	Circulação de Pedestres
3261	Requalificação de via pública Ampliação da calçada - esquinas da Al. Dino Bueno	SMUL; SPURBANISMO	Mobilidade	Circulação de Pedestres
3294	Requalificação de via pública Ampliação da calçada - R. São Caetano, entre a Av. Tiradentes - Av. do Estado	SMUL; SPURBANISMO	Mobilidade	Circulação de Pedestres
3349	Requalificação de via pública Ampliação da calçada - R. Woshington Luís, entre a Av. Prestes Maia - R. Florêncio de Abreu	SMUL; SPURBANISMO	Mobilidade	Circulação de Pedestres
3454	Requalificação de via pública Ampliação da calçada - Al. Barão de Limeira	SMUL; SPURBANISMO	Mobilidade	Circulação de Pedestres
3556	Requalificação de via pública Ampliação da calçada e implantação de piso drenante com arborização - R. Helvétia	SMUL; SPURBANISMO	Mobilidade	Circulação de Pedestres

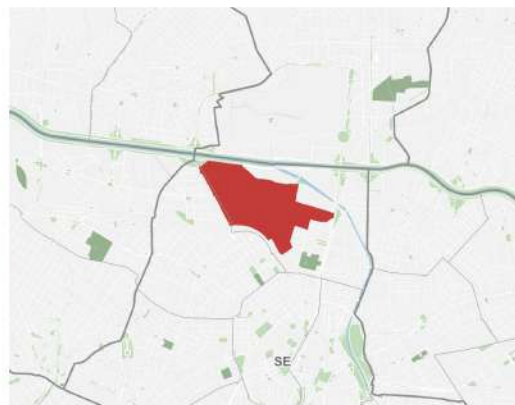
ID	Descrição	Órgão	Eixo temático	Subtema
3589	Requalificação de via pública Ampliação da calçada - R. José Paulino, entre a R. Ten. Pena - R. Prates	SMUL; SPURBANISMO	Mobilidade	Circulação de Pedestres
3649	Requalificação de via pública Requalificação total de calçada em vista da implantação de caminho verde - R. Vitória	SMUL; SPURBANISMO	Mobilidade	Circulação de Pedestres
3650	Estrutura cicloviária Edifício passarela - conectando a R. Cap. Mor Jerônimo Leitão - R. 25 de Março	SMUL; SPURBANISMO	Mobilidade	Circulação de Pedestres; Sistema Cicloviário
3671	Requalificação de via pública Ampliação da calçada - R. Santa Efigênia, entre a Av. Duque de Caxias - Av. Cásper Líbero	SMUL; SPURBANISMO	Mobilidade	Circulação de Pedestres

ID 158 | Bom Retiro

Escala: Regional



- Perímetro de Ação
- Perímetro Expandido (300 m)
- Metrô: Estação
- Ônibus: Terminal
- Trem: Estação
- Parque
- Praça e largo
- Hidrografia



Fonte: PMSP
Elaboração: SMUL/PLANURB - 2025
Datum horizontal: SIRGAS 2000 | UTM 23 S

DESCRIÇÃO (PRS)

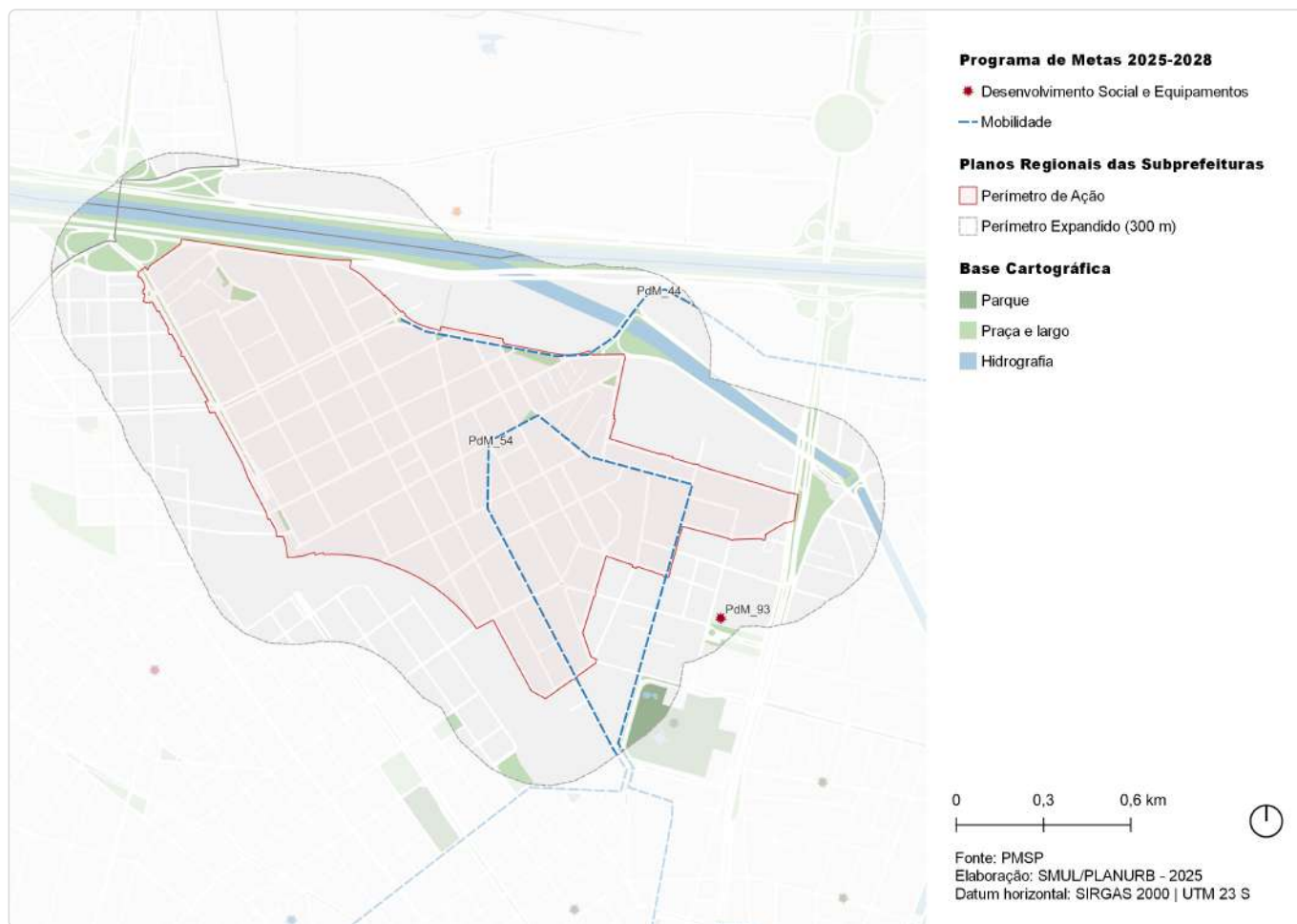
Área de uso misto, localizada na confluência dos rios Tietê e Tamanduateí.

EIXOS TEMÁTICOS

- Meio Ambiente
- Infraestrutura e Saneamento Ambiental
- Habitação Social
- Desenvolvimento Econômico Sustentável
- Desenvolvimento Social e Equipamentos
- Patrimônio Cultural
- Mobilidade

ID 158 | Bom Retiro

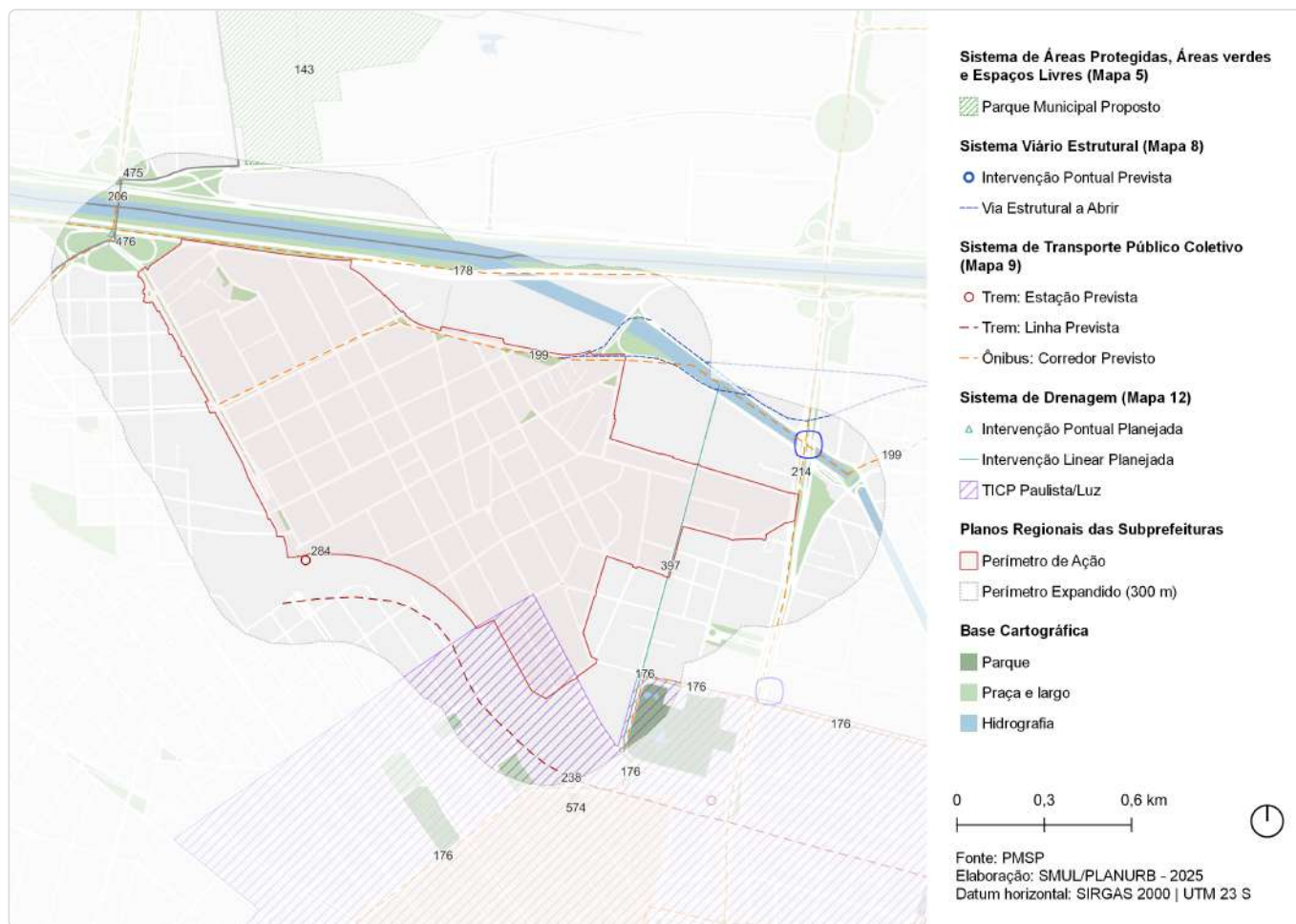
Intervenções previstas para o quadriênio: Programa de Metas 2025-2028 e Orçamento Cidadão 2026



ID	Ação	Descrição	Órgão(s)	Eixo temático	Subtema
PdM_44	Iniciar as obras de prolongamento da Avenida Marquês de São Vicente (novo Boulevard Marquês de São Vicente)	Boulevard Marquês de São Vicente	SIURB; SPOBRAS; SMUL; SPURBANISMO	Mobilidade	Sistema Viário
PdM_54	Iniciar as obras do Bonde São Paulo, Veículo Leve Elétrico (VLE) no Centro	VLT Linha 2	SMUL; SPURBANISMO; SMT; SPTRANS	Mobilidade	Transporte Público Coletivo; Integração entre Modais
PdM_93	Criar o Programa de Requalificação de Equipamentos Culturais "SP+Cultura – Requalifica" e revitalizar 25 espaços culturais	Arquivo Histórico Municipal	SMC	Desenvolvimento Social e Equipamentos	Equipamento de Cultura

ID 158 | Bom Retiro

Outras ações previstas: Plano Diretor Estratégico (PDE)

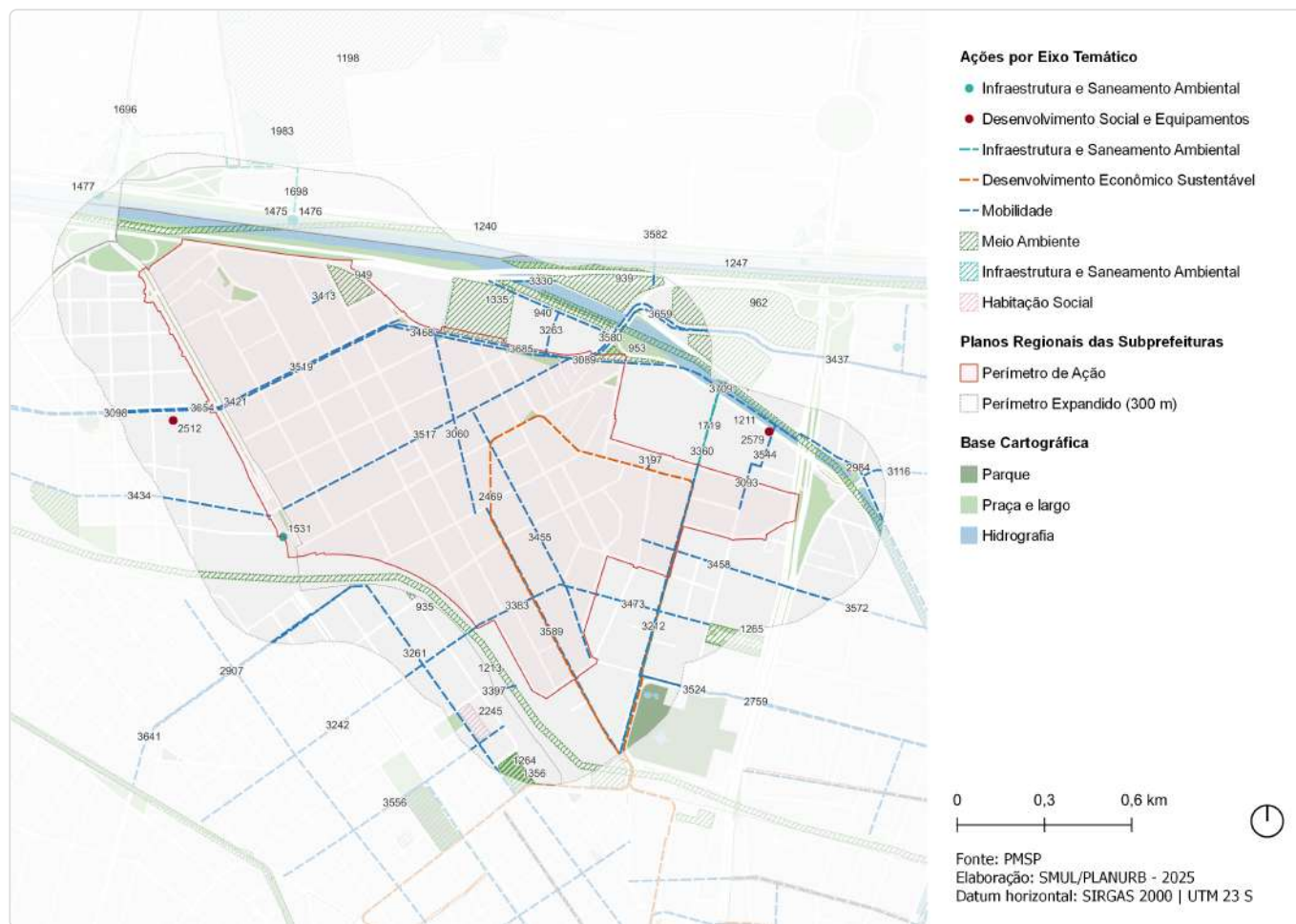


ID	Ação	Descrição	Origem	Eixo temático	Subtema
143	Parque Urbano	Campo de Marte	Mapa 5	Meio Ambiente	Parque
147	Ações prioritárias no sistema viário estrutural	Via Estrutural a Abrir	Mapa 8	Mobilidade	Sistema viário
148	Ação prioritária no sistema viário estrutural	Intervenção viária pontual	Mapa 8	Mobilidade	Sistema viário
176	Corredor de ônibus	Corredor - Contra Rótula	Mapa 9	Mobilidade	Transporte público coletivo
178	Corredor de ônibus	Corredor - Arco Tietê Marginais	Mapa 9	Mobilidade	Transporte público coletivo
199	Corredor de ônibus	Corredor - Bom Retiro - Aricanduva	Mapa 9	Mobilidade	Transporte público coletivo
206	Corredor de ônibus	Corredor - Bráz Leme - Abrahão Ribeiro	Mapa 9	Mobilidade	Transporte público coletivo
214	Corredor de ônibus	Corredor - Norte - Sul Trecho 3	Mapa 9	Mobilidade	Transporte público coletivo
238	CPTM	Modernização da Linha 10 - Turquesa	Mapa 9	Mobilidade	Transporte público coletivo
284	CPTM	Estação - Bom Retiro	Mapa 9	Mobilidade	Transporte público coletivo
397	Galeria de reforço	Galeria de reforço - Luz	Mapa 12	Infraestrutura e Saneamento Ambiental	Drenagem

ID	Ação	Descrição	Origem	Eixo temático	Subtema
475	Intervenção de drenagem	Pôlder/Dique - Ponte da Casa Verde (margem direita)	Mapa 12	Infraestrutura e Saneamento Ambiental	Drenagem
476	Intervenção de drenagem	Pôlder/Dique - Ponte da Casa Verde (margem esquerda)	Mapa 12	Infraestrutura e Saneamento Ambiental	Drenagem
574	Território de Interesse da Cultura e da Paisagem	TICP - Paulista/Luz	Art.314	Patrimônio Cultural	TICP

ID 158 | Bom Retiro

Outras ações previstas: Planejamento Setorial



ID	Descrição	Órgão	Eixo temático	Subtema
935	Rede de espaços públicos Área verde - Al. Cleveland	SMUL; SPURBANISMO	Meio Ambiente	Área Verde
939	Rede de espaços públicos Área verde - Área Pública 4M do Croqui Patrimonial 200416	SMUL; SPURBANISMO	Meio Ambiente	Área Verde
940	Rede de espaços públicos Área verde - Av. Pres. Castelo Branco	SMUL; SPURBANISMO	Meio Ambiente	Área Verde
949	Rede de espaços públicos Área verde - Setor 019, Quadra 015	SMUL; SPURBANISMO	Meio Ambiente	Área Verde
953	Rede de espaços públicos Área verde - Av. do Estado	SMUL; SPURBANISMO	Meio Ambiente	Área Verde
962	Rede de espaços públicos Área verde - Setor 018, Quadra 001	SMUL; SPURBANISMO	Meio Ambiente	Área Verde
1198	Parque Parque Urbano - Campo de Marte	SVMA	Meio Ambiente	Parque
1211	Corredor Verde Corredor Polinizador - Rio Tamanduateí - Anhembi- D. Pedro	SVMA	Meio Ambiente	Corredor Verde/ Ecológico
1213	Corredor Verde Corredor Polinizador - Linha 3 Vermelha - Barra Funda-Itaquera	SVMA	Meio Ambiente	Corredor Verde/ Ecológico
1240	Corredor Verde Marg. Tietê	SVMA	Meio Ambiente	Corredor Verde/ Ecológico
1247	Corredor Verde Marginal Tietê	SVMA	Meio Ambiente	Corredor Verde/ Ecológico

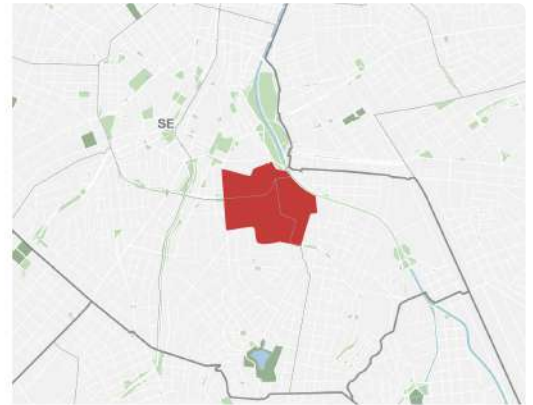
ID	Descrição	Órgão	Eixo temático	Subtema
1264	Corredor Verde Pça. Júlio Prestes - Pq. da Luz	SVMA	Meio Ambiente	Corredor Verde/ Ecológico
1265	Corredor Verde Pça. Coronel Fernando Prestes - Pq. da Luz	SVMA	Meio Ambiente	Corredor Verde/ Ecológico
1335	Requalificação de praças e áreas verdes Espaço Público	SVMA	Meio Ambiente	Espaço Livre Público
1356	Requalificação de praças e áreas verdes Praça Júlio Prestes	SVMA	Meio Ambiente	Praça
1475	Dispositivos de controle Válvula Flap - Córrego Tenente Rocha (OTN-02)	SIURB	Infraestrutura e Saneamento Ambiental	Drenagem
1476	Dispositivos de controle Válvula Flap - Córrego Tenente Rocha (OTN-03)	SIURB	Infraestrutura e Saneamento Ambiental	Drenagem
1477	Dispositivos de controle Válvula Flap - Av. Braz Leme (OBL-01)	SIURB	Infraestrutura e Saneamento Ambiental	Drenagem
1531	Novo equipamento Ecoporto - Barra Funda	SMSUB	Infraestrutura e Saneamento Ambiental	Resíduos Sólidos
1696	Estrutura de drenagem Galeria de reforço	SIURB	Infraestrutura e Saneamento Ambiental	Drenagem
1698	Estrutura de drenagem Túnel	SIURB	Infraestrutura e Saneamento Ambiental	Drenagem
1719	Estrutura de drenagem Túnel de desvio	SIURB	Infraestrutura e Saneamento Ambiental	Drenagem
1983	Pôlder Reservatório do pôlder DTN-1 (fechado, off line)	SIURB	Infraestrutura e Saneamento Ambiental	Drenagem
2245	Provisão habitacional PPP Municipal - Lote 12 - Quadra 38: Rua Helvétia	SEHAB	Habitação Social	Provisão Habitacional
2469	Revitalização de centralidades Bonde São Paulo - Veículo Leve sobre Trilhos (VLT) - Linha Vermelha	SMUL; SPURBANISMO	Desenvolvimento Econômico Sustentável	Centralidade Local
2512	Requalificação de equipamento CE - Barra Funda	SEME	Desenvolvimento Social e Equipamentos	Equipamento de esporte
2579	Novo equipamento Sede do SAMU 192 São Paulo	SMS	Desenvolvimento Social e Equipamentos	Equipamento de Saúde
2759	Estrutura cicloviária R. Ribeiro de Lima	CET	Mobilidade	Sistema Cicloviário
2907	Estrutura cicloviária Eduardo Prado	SMT; CET	Mobilidade	Sistema Cicloviário
2984	Estrutura cicloviária Estado Trecho 2	SMT; CET	Mobilidade	Sistema Cicloviário
3060	Requalificação de via pública Ampliação da calçada - R. José Paulino. entre a R. Ten. Pena - R. Prates	SMUL; SPURBANISMO	Mobilidade	Circulação de Pedestres
3089	Melhoramento viário Alargamento de via (pista dupla) - Av. dos Estados	SMUL; SPURBANISMO	Mobilidade	Sistema Viário
3093	Melhoramento viário Abertura de via (pista simples) - R. Afonso Pena	SMUL; SPURBANISMO	Mobilidade	Sistema Viário
3098	Estrutura cicloviária Ciclovia - R. Norma Pieruccini Giannotti	SMUL; SPURBANISMO	Mobilidade	Sistema Cicloviário
3116	Requalificação de via pública Requalificação parcial de calçada em vista da implantação de caminho verde - R. Pedro Vicente	SMUL; SPURBANISMO	Mobilidade	Circulação de Pedestres
3146	Melhoramento viário Abertura de via (pista simples) - R. Francisco Borges	SMUL; SPURBANISMO	Mobilidade	Sistema Viário
3197	Melhoramento viário Abertura de via (pista simples) - R. Mamoré - R. Rodolfo Miranda	SMUL; SPURBANISMO	Mobilidade	Sistema Viário
3212	Requalificação de via pública Requalificação parcial de calçada em vista da implantação de caminho verde - R. Prates	SMUL; SPURBANISMO	Mobilidade	Circulação de Pedestres
3242	Requalificação de via pública Ampliação de calçada - Al. Nothmann	SMUL; SPURBANISMO	Mobilidade	Circulação de Pedestres

ID	Descrição	Órgão	Eixo temático	Subtema
3261	Requalificação de via pública Ampliação da calçada - esquinas da Al. Dino Bueno	SMUL; SPURBANISMO	Mobilidade	Circulação de Pedestres
3263	Melhoramento viário Abertura de via (pista simples) - Alça proposta - Av. Pres. Castelo Branco	SMUL; SPURBANISMO	Mobilidade	Sistema Viário
3330	Estrutura cicloviária Ciclopassearela sobre rios e córregos - Av. Presidente Castelo Branco	SMUL; SPURBANISMO	Mobilidade	Circulação de Pedestres; Sistema Cicloviário
3360	Melhoramento viário Abertura de via (pista simples) - R. Prates	SMUL; SPURBANISMO	Mobilidade	Sistema Viário
3383	Requalificação de via pública Ampliação da calçada - Pça. Padre Bento da R. Silva Pinto, entre a Al. Nothmann - R. Três Rios	SMUL; SPURBANISMO	Mobilidade	Circulação de Pedestres
3397	Estrutura cicloviária Edifício passarela - conectando a R. Alameda Cleveland - R. Prof. Cesare Lombroso sobre a ferrovia	SMUL; SPURBANISMO	Mobilidade	Circulação de Pedestres; Sistema Cicloviário
3413	Melhoramento viário Abertura de via (pista simples) - R. Anhaia - R. dos Italianos	SMUL; SPURBANISMO	Mobilidade	Sistema Viário
3421	Estrutura cicloviária Ciclovia - R. Sérgio Tomás	SMUL; SPURBANISMO	Mobilidade	Sistema Cicloviário
3431	Melhoramento viário Alargamento de via (pista dupla) - Pte. Pres. Castelo Branco	SMUL; SPURBANISMO	Mobilidade	Sistema Viário
3434	Requalificação de via pública Ampliação da calçada - R. do Bosque, entre a R. Dr. Abraão Ribeiro - Av. Rudge	SMUL; SPURBANISMO	Mobilidade	Circulação de Pedestres
3437	Estrutura cicloviária Ciclovia - Av. Projetada (Lei Municipal nº 16.541/2016)	SMUL; SPURBANISMO	Mobilidade	Sistema Cicloviário
3455	Requalificação de via pública Ampliação da calçada - R. da Graça, entre a R. Tibagi - R. Ribeiro de Lima	SMUL; SPURBANISMO	Mobilidade	Circulação de Pedestres
3458	Requalificação de via pública Ampliação da calçada da R. Bandeirantes, entre a Av. Tiradentes - R. Joaquim Murtinho	SMUL; SPURBANISMO	Mobilidade	Circulação de Pedestres
3468	Melhoramento viário Alargamento de via (pista dupla) - Av. Pres. Castelo Branco	SMUL; SPURBANISMO	Mobilidade	Sistema Viário
3473	Requalificação de via pública Ampliação da calçada - R. Três Rios, entre a R. Silva Pinto - R. Afonso Pena	SMUL; SPURBANISMO	Mobilidade	Circulação de Pedestres
3517	Requalificação de via pública Ampliação da calçada - R. Tibagi, entre a Av. Rudge - projeto do Apoio Sul	SMUL; SPURBANISMO	Mobilidade	Circulação de Pedestres
3519	Requalificação de via pública Requalificação parcial de calçada em vista da implantação de caminho verde - R. Sergio Tomas	SMUL; SPURBANISMO	Mobilidade	Circulação de Pedestres
3524	Requalificação de via pública Requalificação parcial de calçada em vista da implantação de caminho verde - R. Ribeiro de Lima	SMUL; SPURBANISMO	Mobilidade	Circulação de Pedestres
3544	Melhoramento viário Abertura de via (pista simples) - Av. dos Estados - R. Francisco Borges	SMUL; SPURBANISMO	Mobilidade	Sistema Viário
3556	Requalificação de via pública Ampliação da calçada e implantação de piso drenante com arborização - R. Helvétia	SMUL; SPURBANISMO	Mobilidade	Circulação de Pedestres
3572	Requalificação de via pública Ampliação da calçada da R. Dr. Rodrigo de Barros, entre a Av. do Estado - Av. Tiradentes	SMUL; SPURBANISMO	Mobilidade	Circulação de Pedestres
3580	Melhoramento viário Abertura de via (pista simples) - Av. Pres. Castelo Branco - Av. dos Estados	SMUL; SPURBANISMO	Mobilidade	Sistema Viário
3582	Estrutura cicloviária Ciclopassearela sobre rios e córregos - Anhembi	SMUL; SPURBANISMO	Mobilidade	Circulação de Pedestres; Sistema Cicloviário
3589	Requalificação de via pública Ampliação da calçada - R. José Paulino, entre a R. Ten. Pena - R. Prates	SMUL; SPURBANISMO	Mobilidade	Circulação de Pedestres
3641	Requalificação de via pública Ampliação da calçada - esquinas da Al. Eduardo Prado	SMUL; SPURBANISMO	Mobilidade	Circulação de Pedestres

ID	Descrição	Órgão	Eixo temático	Subtema
3654	Requalificação de via pública Requalificação parcial de calçada em vista da implantação de caminho verde - R. Norma Pieruccini Giannotti	SMUL; SPURBANISMO	Mobilidade	Circulação de Pedestres
3659	Melhoramento viário Abertura de via (pista dupla) - Av. Pres. Castelo Branco - Av. Santos Dumont	SMUL; SPURBANISMO	Mobilidade	Sistema Viário
3685	Estrutura cicloviária Ciclovia - Av. Pres. Castelo Branco	SMUL; SPURBANISMO	Mobilidade	Sistema Cicloviário
3709	Transposição viária Lajão sobre o Rio Tamandateí prolongamento da R. Prates	SMUL; SPURBANISMO	Mobilidade	Circulação de Pedestres

ID 159 | Glicério

Escala: Regional



Fonte: PMSP
Elaboração: SMUL/PLANURB - 2025
Datum horizontal: SIRGAS 2000 | UTM 23 S

DESCRIÇÃO (PRS)

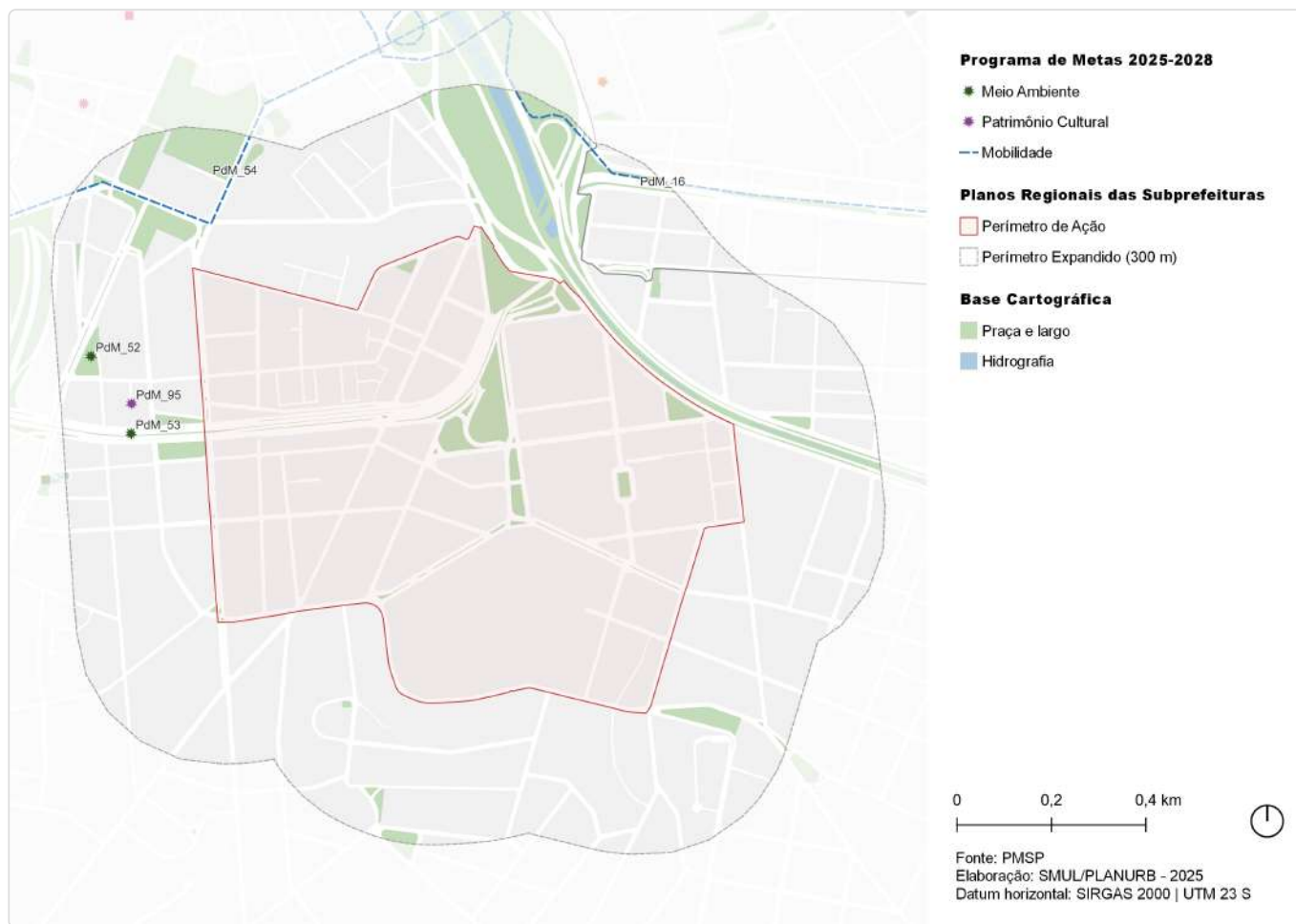
Região com abrangência de três distritos, Sé, Liberdade e Cambuci, próxima ao Centro Histórico, Avenida do Estado e Viaduto do Glicério.

EIXOS TEMÁTICOS

- Meio Ambiente
- Infraestrutura e Saneamento Ambiental
- Habitação Social
- Desenvolvimento Econômico Sustentável
- Desenvolvimento Social e Equipamentos
- Patrimônio Cultural
- Mobilidade

ID 159 | Glicério

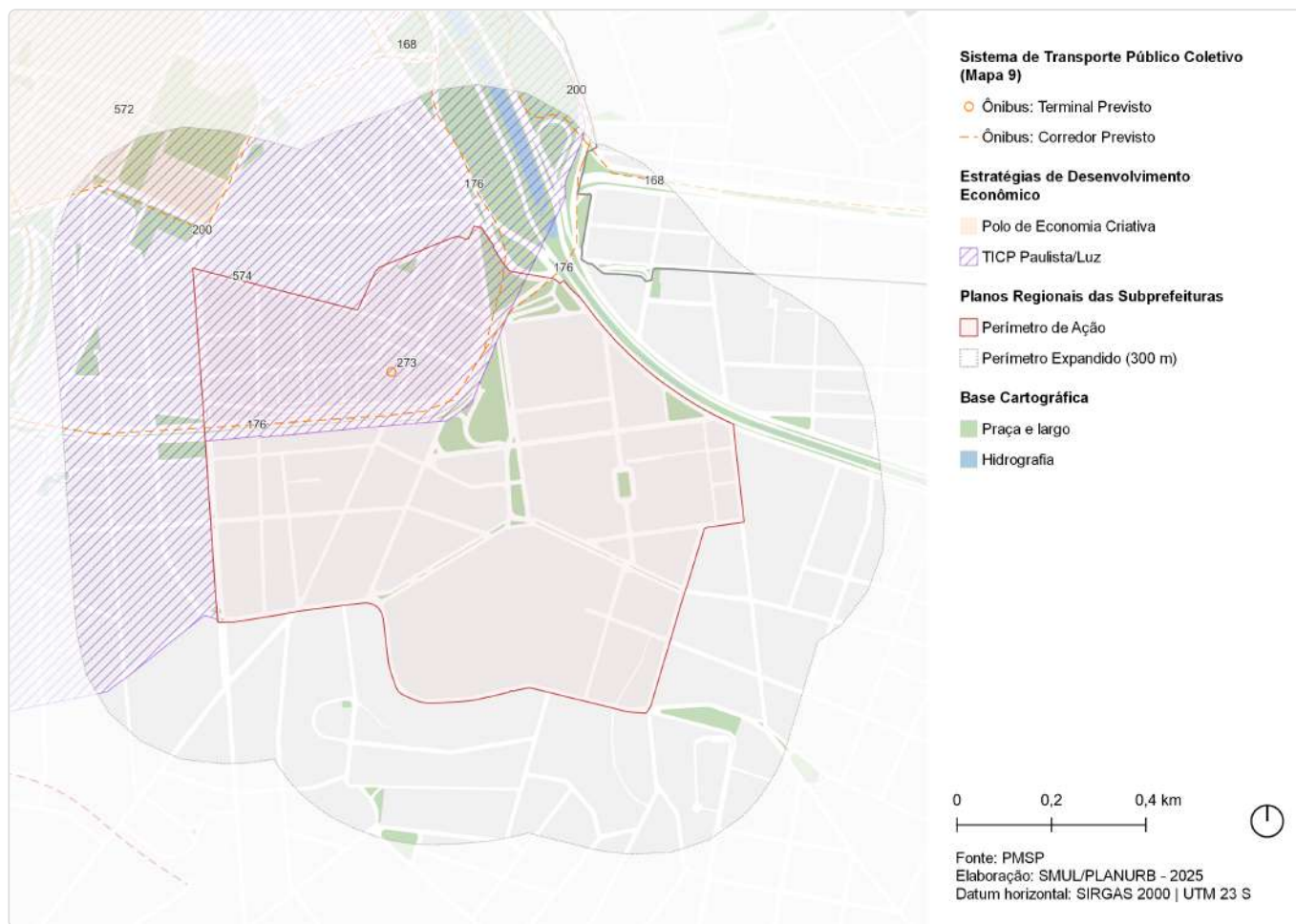
Intervenções previstas para o quadriênio: Programa de Metas 2025-2028 e Orçamento Cidadão 2026



ID	Ação	Descrição	Órgão(s)	Eixo temático	Subtema
PdM_16	Iniciar a operação do trecho I do novo BRT Radial Leste e as obras do trecho II	Radial Leste Trecho 1	SIURB; SPOBRAS	Mobilidade	Transporte Público Coletivo
PdM_52	Realizar 10 ações de requalificação urbana	Centros de Bairro - Liberdade	SMUL; SPURBANISMO	Meio Ambiente	Espaço Livre Público
PdM_53	Entregar o calçamento do Triângulo Histórico, iniciar as obras do Quadrilátero da República e da esplanada da liberdade e viabilizar a PPP do Novo Parque Dom Pedro II	Esplanada da Liberdade	SEDP	Meio Ambiente	Espaço Livre Público
PdM_54	Iniciar as obras do Bonde São Paulo, Veículo Leve Elétrico (VLE) no Centro	VLT Linha 2	SMUL; SPURBANISMO; SMT; SPTRANS	Mobilidade	Transporte Público Coletivo; Integração entre Modais
PdM_95	Inaugurar o Memorial dos Aflitos	Memorial dos Aflitos	SMC	Patrimônio Cultural	Patrimônio Material, Patrimônio Imaterial

ID 159 | Glicério

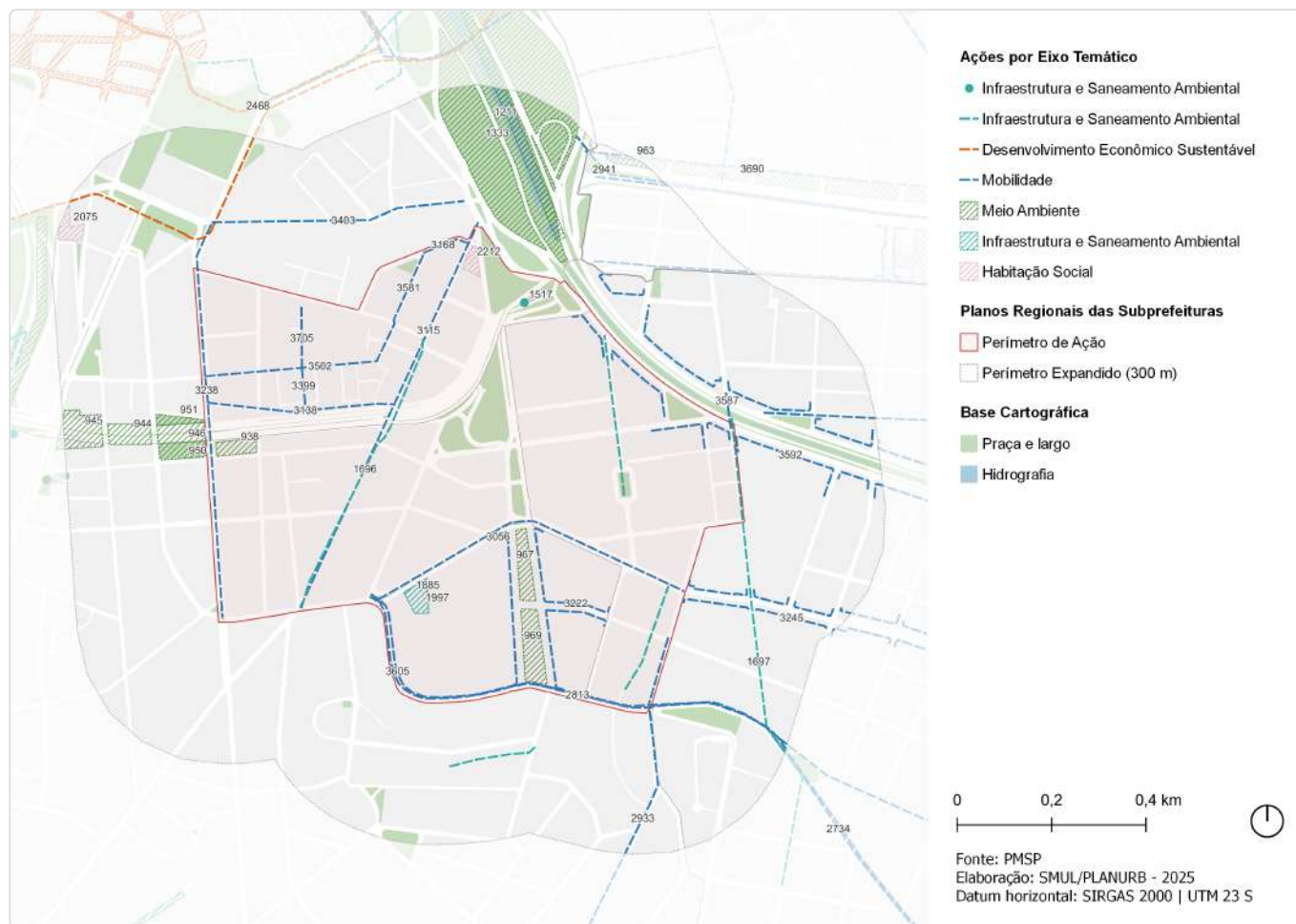
Outras ações previstas: Plano Diretor Estratégico (PDE)



ID	Ação	Descrição	Origem	Eixo temático	Subtema
168	Corredor de ônibus	Corredor - Radial Leste Trecho 1	Mapa 9	Mobilidade	Transporte público coletivo
176	Corredor de ônibus	Corredor - Contra Rótula	Mapa 9	Mobilidade	Transporte público coletivo
200	Corredor de ônibus	Corredor - Rótula	Mapa 9	Mobilidade	Transporte público coletivo
273	Terminal de ônibus	Terminal - Glicério	Mapa 9	Mobilidade	Transporte público coletivo
572	Estratégias de Desenvolvimento Econômico	Polo de Economia Criativa	Quadro 11	Desenvolvimento Econômico Sustentável	Economia criativa
574	Território de Interesse da Cultura e da Paisagem	TICP - Paulista/Luz	Art.314	Patrimônio Cultural	TICP

ID 159 | Glicério

Outras ações previstas: Planejamento Setorial



ID	Descrição	Órgão	Eixo temático	Subtema
938	Rede de espaços públicos Área verde - Setor 005, Quadra 084	SMUL; SPURBANISMO	Meio Ambiente	Área Verde
944	Rede de espaços públicos Área verde - Nova laje sobre a Ligação Leste-Oeste, entre R. Galvão Bueno - R. da Glória	SMUL; SPURBANISMO	Meio Ambiente	Área Verde
945	Rede de espaços públicos Área verde - Nova laje sobre a Ligação Leste-Oeste, entre Av. da Liberdade - R. Galvão Bueno	SMUL; SPURBANISMO	Meio Ambiente	Área Verde
946	Rede de espaços públicos Área verde - Nova laje sobre a Ligação Leste-Oeste, entre R. da Glória - R. Conselheiro Furtado	SMUL; SPURBANISMO	Meio Ambiente	Área Verde
950	Rede de espaços públicos Área verde - Pça. Almeida Jr. ao Sul da Ligação Leste-Oeste	SMUL; SPURBANISMO	Meio Ambiente	Área Verde
951	Rede de espaços públicos Área verde - Pça. Almeida Jr. à Norte da Ligação Leste-Oeste	SMUL; SPURBANISMO	Meio Ambiente	Área Verde
963	Rede de espaços públicos Área verde - Setor 003, Quadra 032	SMUL; SPURBANISMO	Meio Ambiente	Área Verde
967	Rede de espaços públicos Área verde - Melhoramentos projetados - Pça. Nina Rodrigues	SMUL; SPURBANISMO	Meio Ambiente	Área Verde
969	Rede de espaços públicos Área verde - Melhoramentos projetados - R. do Lavapés	SMUL; SPURBANISMO	Meio Ambiente	Área Verde
1211	Corredor Verde Corredor Polinizador - Rio Tamanduaí - Anhembi- D. Pedro	SVMA	Meio Ambiente	Corredor Verde/ Ecológico

ID	Descrição	Órgão	Eixo temático	Subtema
1333	Requalificação de praças e áreas verdes Área Verde	SVMA	Meio Ambiente	Área Verde
1517	Novo equipamento Ecoporto - Glicério	SMSUB	Infraestrutura e Saneamento Ambiental	Resíduos Sólidos
1695	Estrutura de drenagem Canalização	SIURB	Infraestrutura e Saneamento Ambiental	Drenagem
1696	Estrutura de drenagem Galeria de reforço	SIURB	Infraestrutura e Saneamento Ambiental	Drenagem
1697	Estrutura de drenagem Substituição de galeria	SIURB	Infraestrutura e Saneamento Ambiental	Drenagem
1885	Reservatório Córrego Glicério (RGL-01)	SIURB	Infraestrutura e Saneamento Ambiental	Drenagem
1997	Reservatório ACL-06	SIURB	Infraestrutura e Saneamento Ambiental	Drenagem
2075	Provisão habitacional PPP Municipal - Lote 4 - Área Rodrigo Silva	SEHAB	Habitação Social	Provisão Habitacional
2212	Provisão habitacional Pode Entrar Aquisição - Lote 2 - Residencial Parque Dom Pedro	SEHAB	Habitação Social	Provisão Habitacional
2468	Revitalização de centralidades Bonde São Paulo - Veículo Leve sobre Trilhos (VLT) - Linha Azul	SMUL; SPURBANISMO	Desenvolvimento Econômico Sustentável	Centralidade Local
2734	Estrutura cicloviária Lavapés-Independência	SMT; CET	Mobilidade	Sistema Cicloviário
2813	Estrutura cicloviária Lavapés-Independência	SMT; CET	Mobilidade	Sistema Cicloviário
2933	Estrutura cicloviária Muniz de Souza-Francisco Justino de Azevedo	SMT; CET	Mobilidade	Sistema Cicloviário
2941	Estrutura cicloviária Av. Radial Leste	CET	Mobilidade	Sistema Cicloviário
3056	Melhoramento viário Abertura de via (pista simples) - R. Silveira da Mota - R. dos Lavapés	SMUL; SPURBANISMO	Mobilidade	Sistema Viário
3115	Requalificação de via pública Ampliação - R. do Glicério, entre a Av. Prof. Passos - R. do Lavapés	SMUL; SPURBANISMO	Mobilidade	Circulação de Pedestres
3138	Requalificação de via pública Ampliação da calçada - R. Dr. Lund, entre a R. Conselheiro Furtado - R. do Glicério	SMUL; SPURBANISMO	Mobilidade	Circulação de Pedestres
3163	Transposição viária Pontilhão - R. Luís Gama sobre o Rio Tamandateí	SMUL; SPURBANISMO	Mobilidade	Barreira Urbana; Sistema Viário
3168	Requalificação de via pública Ampliação da calçada - R. Oscar Cintra Gordinho, entre a R. Helena Zerrenner - R. do Glicério	SMUL; SPURBANISMO	Mobilidade	Circulação de Pedestres
3222	Melhoramento viário Abertura de via (pista simples) - Prolongamento da R. Cesário Ramalho até o melhoramento projetado	SMUL; SPURBANISMO	Mobilidade	Sistema Viário
3238	Requalificação de via pública Ampliação da calçada - R. Conselheiro Furtado, entre a Pça. Dr. João Mendes - R. Píres da Mota	SMUL; SPURBANISMO	Mobilidade	Circulação de Pedestres
3245	Melhoramento viário Alargamento de via (pista dupla) - R. Silveira da Mota, entre a R. Justo Azambuja - R. Dona Ana Néri	SMUL; SPURBANISMO	Mobilidade	Sistema Viário
3399	Requalificação de via pública Ampliação da calçada - R. Egas Muniz de Aragão, entre a R. dos Estudantes - Tv. dos Estudantes	SMUL; SPURBANISMO	Mobilidade	Circulação de Pedestres
3403	Requalificação de via pública Requalificação parcial de calçada em vista da implantação de caminho verde - R. Tabatinguera	SMUL; SPURBANISMO	Mobilidade	Circulação de Pedestres
3502	Requalificação de via pública Ampliação da calçada - R. dos Estudantes, entre a R. Conselheiro Furtado - R. Conde de Sarzetas	SMUL; SPURBANISMO	Mobilidade	Circulação de Pedestres

ID	Descrição	Órgão	Eixo temático	Subtema
3581	Requalificação de via pública Ampliação da calçada - R. Helena Zerrenner, entre a R. Conde de Sarzetas - R. Oscar Cintra Gordinho	SMUL; SPURBANISMO	Mobilidade	Circulação de Pedestres
3587	Transposição viária Pontilhão	SMUL; SPURBANISMO	Mobilidade	Barreira Urbana; Sistema Viário
3592	Melhoramento viário Alargamento de via (pista dupla) - Av. do Estado, entre a R. da Mooca - Pça. Alberto Lion	SMUL; SPURBANISMO	Mobilidade	Sistema Viário
3605	Requalificação de via pública Melhoria de passeio	SMUL; SPURBANISMO	Mobilidade	Circulação de Pedestres
3690	Requalificação de via pública Ampliação da calçada - R. Visconde de Parnaíba, entre a R. da Figueira - R. Domingos Paiva	SMUL; SPURBANISMO	Mobilidade	Circulação de Pedestres
3705	Requalificação de via pública Ampliação da calçada - R. Anita Ferraz, entre a escadaria - R. dos Estudantes	SMUL; SPURBANISMO	Mobilidade	Circulação de Pedestres

ID 160 | Parque Dom Pedro II

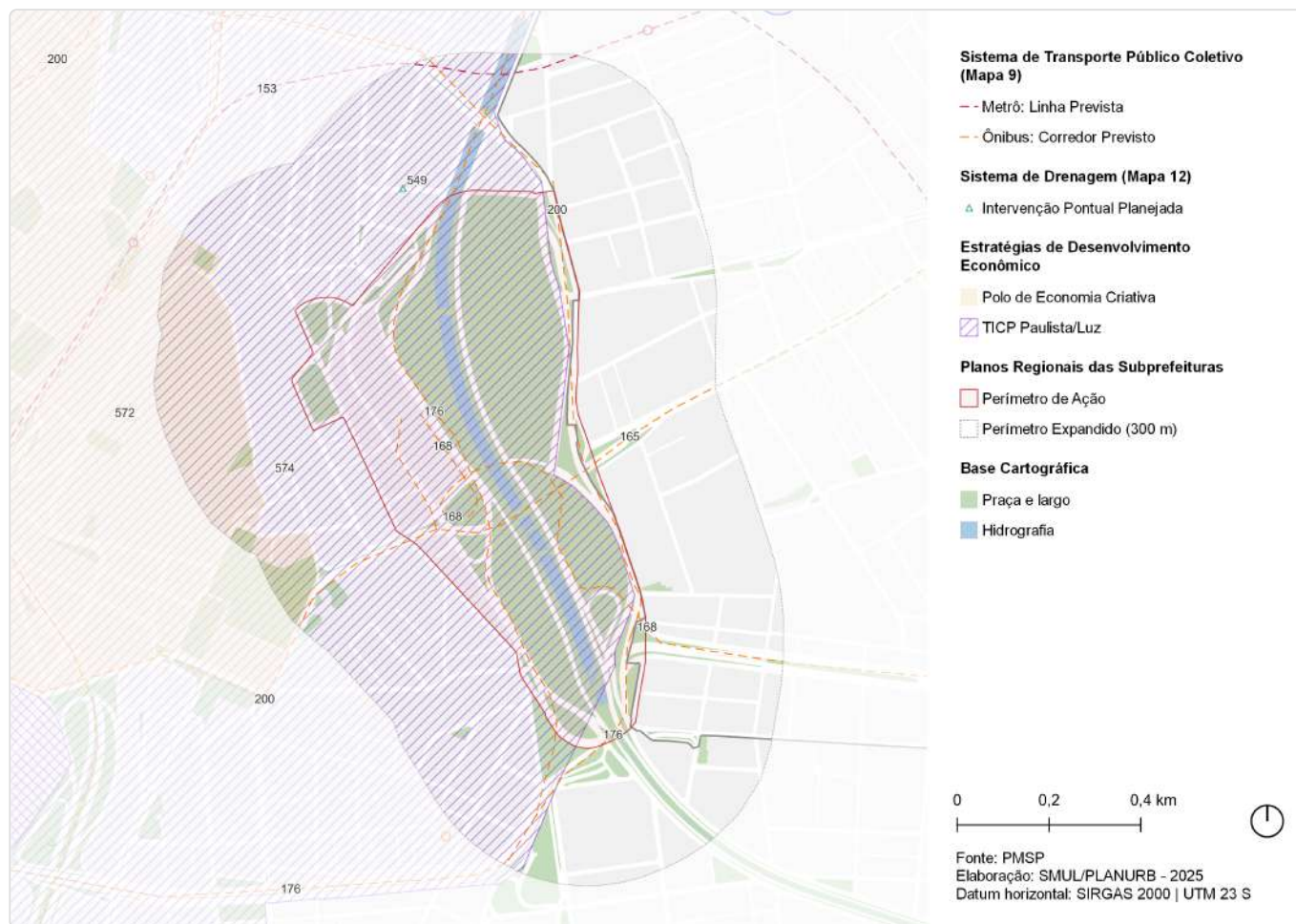
Intervenções previstas para o quadriênio: Programa de Metas 2025-2028 e Orçamento Cidadão 2026



ID	Ação	Descrição	Órgão(s)	Eixo temático	Subtema
PdM_16	Iniciar a operação do trecho I do novo BRT Radial Leste e as obras do trecho II	Radial Leste Trecho 1	SIURB; SPOBRAS	Mobilidade	Transporte Público Coletivo
PdM_17	Requalificar 8,3 quilômetros da Avenida Celso Garcia	Av. Celso Garcia	SMT; SPTRANS	Mobilidade	Transporte Público Coletivo; Acessibilidade
PdM_53	Entregar o calçadão do Triângulo Histórico, iniciar as obras do Quadrilátero da República e da esplanada da liberdade e viabilizar a PPP do Novo Parque Dom Pedro II	Parque Dom Pedro II	SEDP	Meio Ambiente	Espaço Livre Público
PdM_53	Entregar o calçadão do Triângulo Histórico, iniciar as obras do Quadrilátero da República e da esplanada da liberdade e viabilizar a PPP do Novo Parque Dom Pedro II	Calçadão Triângulo Histórico	SIURB	Meio Ambiente	Espaço Livre Público
PdM_54	Iniciar as obras do Bonde São Paulo, Veículo Leve Elétrico (VLE) no Centro	VLT Linha 2	SMUL; SPURBANISMO; SMT; SPTRANS	Mobilidade	Transporte Público Coletivo; Integração entre Modais
PdM_100	Viabilizar um centro de economia criativa na Casa das Retortas	Casa das Retortas	SMC; SPURBANISMO	Desenvolvimento Econômico Sustentável	Economia Criativa
OC_2664	Consolidar a ocupação Santa Vitória como modelo de habitação social	Ocupação Santa Vitória	SEHAB	Habitação Social	Provisão Habitacional

ID 160 | Parque Dom Pedro II

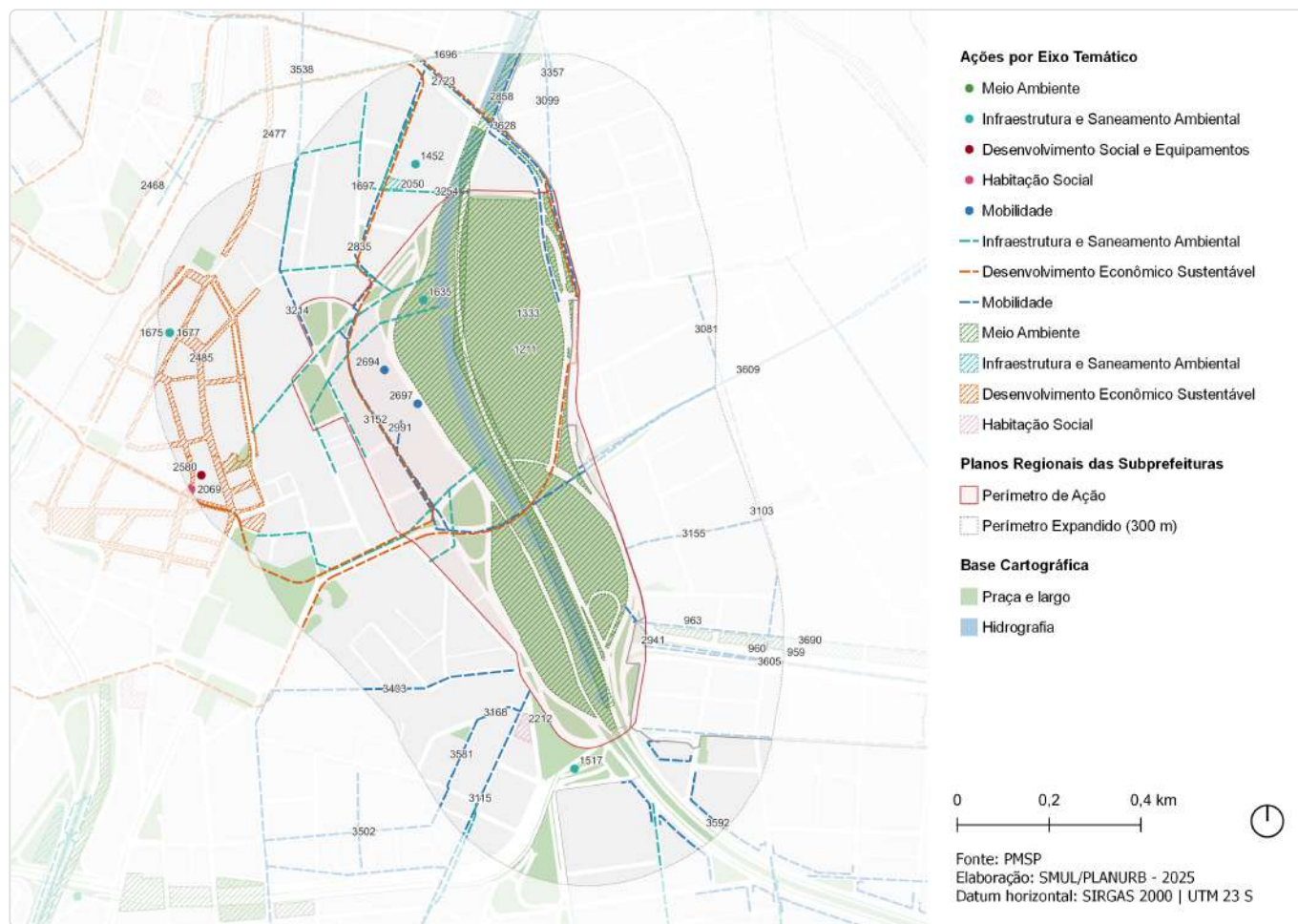
Outras ações previstas: Plano Diretor Estratégico (PDE)



ID	Ação	Descrição	Origem	Eixo temático	Subtema
153	Metrô	Linha 19 - Celeste	Mapa 9	Mobilidade	Transporte público coletivo
165	Corredor de ônibus	Corredor - Celso Garcia Trecho 1	Mapa 9	Mobilidade	Transporte público coletivo
168	Corredor de ônibus	Corredor - Radial Leste Trecho 1	Mapa 9	Mobilidade	Transporte público coletivo
176	Corredor de ônibus	Corredor - Contra Rótula	Mapa 9	Mobilidade	Transporte público coletivo
200	Corredor de ônibus	Corredor - Rótula	Mapa 9	Mobilidade	Transporte público coletivo
549	Intervenção de drenagem	Pôlder - 25 de Março	Mapa 12	Infraestrutura e Saneamento Ambiental	Drenagem
572	Estratégias de Desenvolvimento Econômico	Polo de Economia Criativa	Quadro 11	Desenvolvimento Econômico Sustentável	Economia criativa
574	Território de Interesse da Cultura e da Paisagem	TICP - Paulista/Luz	Art.314	Patrimônio Cultural	TICP

ID 160 | Parque Dom Pedro II

Outras ações previstas: Planejamento Setorial



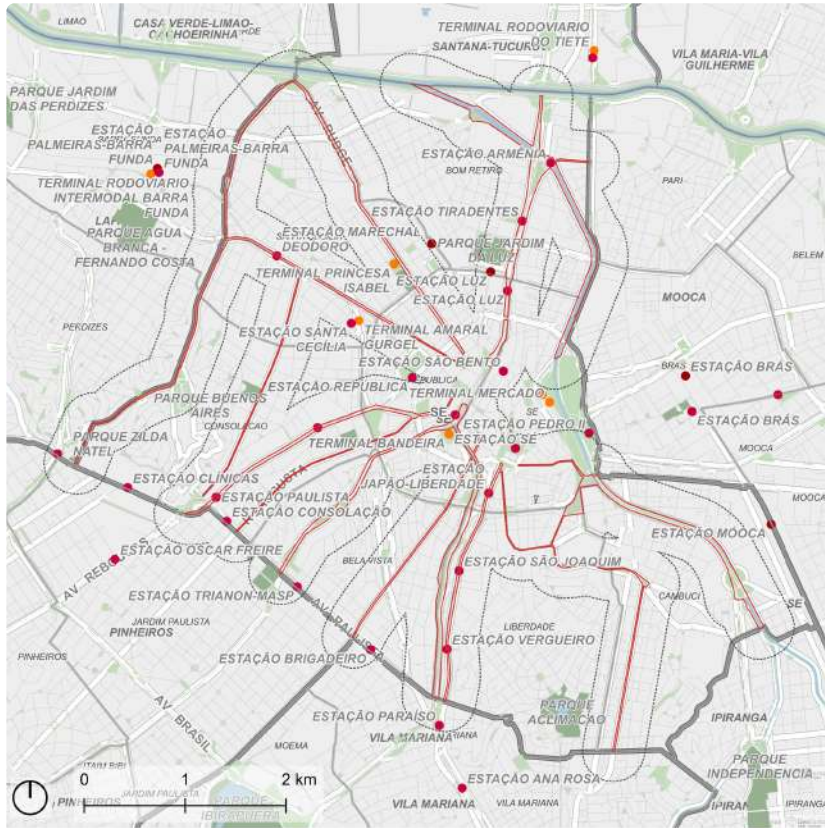
ID	Descrição	Órgão	Eixo temático	Subtema
114	Requalificação de via pública Incremento de vegetação viária - R. S. Lazaro de Jeruzalem*	SMSUB; SUB	Meio Ambiente	Arborização Urbana
544	Requalificação de espaço público Praça - R. Des. Silos Cintra - R. Raul Polilo*	SMSUB; SUB	Meio Ambiente	Praça
959	Rede de espaços públicos Área verde - Setor 003, Quadra 054	SMUL; SPURBANISMO	Meio Ambiente	Área Verde
960	Rede de espaços públicos Área verde - Setor 003, Quadra 037	SMUL; SPURBANISMO	Meio Ambiente	Área Verde
963	Rede de espaços públicos Área verde - Setor 003, Quadra 032	SMUL; SPURBANISMO	Meio Ambiente	Área Verde
1211	Corredor Verde Corredor Polinizador - Rio Tamandateí - Anhembi- D. Pedro	SVMA	Meio Ambiente	Corredor Verde/ Ecológico
1255	Corredor Verde Pátio do Pari	SVMA	Meio Ambiente	Corredor Verde/ Ecológico
1333	Requalificação de praças e áreas verdes Área Verde	SVMA	Meio Ambiente	Área Verde
1452	Pôlder ACD Tamandateí (DTM-01)	SIURB	Infraestrutura e Saneamento Ambiental	Drenagem
1517	Novo equipamento Ecoporto - Glicério	SMSUB	Infraestrutura e Saneamento Ambiental	Resíduos Sólidos
1635	Novo equipamento Pátio de Compostagem - Sé	SMSUB	Infraestrutura e Saneamento Ambiental	Resíduos Sólidos

ID	Descrição	Órgão	Eixo temático	Subtema
1645	Intervenções de microdrenagem Jardins de chuva (Orçamento Cidadão 2025)*	SMSUB; SUB	Infraestrutura e Saneamento Ambiental	Drenagem
1675	Intervenções de microdrenagem Jardins de chuva - Est. da Porteira Branca*	SMSUB; SUB	Infraestrutura e Saneamento Ambiental	Drenagem
1677	Intervenções de microdrenagem Jardins de chuva - R. da Torre*	SMSUB; SUB	Infraestrutura e Saneamento Ambiental	Drenagem
1695	Estrutura de drenagem Canalização	SIURB	Infraestrutura e Saneamento Ambiental	Drenagem
1696	Estrutura de drenagem Galeria de reforço	SIURB	Infraestrutura e Saneamento Ambiental	Drenagem
1697	Estrutura de drenagem Substituição de galeria	SIURB	Infraestrutura e Saneamento Ambiental	Drenagem
2050	Pólder Mercadoão	SIURB	Infraestrutura e Saneamento Ambiental	Drenagem
2069	Consolidar a ocupação Santa Vitória como modelo de habitação social Ocupação Santa Vitória	SEHAB	Habitação Social	Provisão Habitacional
2212	Provisão habitacional Pode Entrar Aquisição - Lote 2 - Residencial Parque Dom Pedro	SEHAB	Habitação Social	Provisão Habitacional
2468	Revitalização de centralidades Bonde São Paulo - Veículo Leve sobre Trilhos (VLT) - Linha Azul	SMUL; SPURBANISMO	Desenvolvimento Econômico Sustentável	Centralidade Local
2477	Revitalização de centralidades Requalificação urbanística - R. Florêncio de Abreu - R. das Ferramentas	SMUL; SPURBANISMO	Desenvolvimento Econômico Sustentável	Centralidade Local
2485	Revitalização de centralidades Requalificação urbanística - Calçadas do Centro	SMUL; SPURBANISMO	Desenvolvimento Econômico Sustentável	Centralidade Local
2580	Novas instalações Locação - CTA Henfil	SMS	Desenvolvimento Social e Equipamentos	Equipamento de Saúde
2694	Requalificação de equipamento Terminal Parque D. Pedro II	SMT	Mobilidade	Transporte Coletivo Público
2697	Requalificação de equipamento Terminal Mercado	SMT	Mobilidade	Transporte Coletivo Público
2723	Estrutura cicloviária Senador Queirós	SMT; CET	Mobilidade	Sistema Cicloviário
2835	Estrutura cicloviária Cantareira	SMT; CET	Mobilidade	Sistema Cicloviário
2858	Estrutura cicloviária Av. Estado	CET	Mobilidade	Sistema Cicloviário
2941	Estrutura cicloviária Av. Radial Leste	CET	Mobilidade	Sistema Cicloviário
2991	Corredor de ônibus Celso Garcia Trecho 1	SMT	Mobilidade	Transporte Coletivo Público
3081	Requalificação de via pública Ampliação da calçada - R. Monsenhor Anacleto, entre a R. do Gasômetro- R. Carneiro Leão	SMUL; SPURBANISMO	Mobilidade	Circulação de Pedestres
3099	Requalificação de via pública Ampliação da calçada - R. Conselheiro Furtado, entre a Pça. Dr. João Mendes - R. Santa Rosa	SMUL; SPURBANISMO	Mobilidade	Circulação de Pedestres
3103	Requalificação de via pública Ampliação da calçada - R. Carneiro Leão, entre a R. Monsenhor Anacleto - Av. Alcântara Machado	SMUL; SPURBANISMO	Mobilidade	Circulação de Pedestres
3115	Requalificação de via pública Ampliação - R. do Glicério, entre a Av. Pref. Passos - R. do Lavapés	SMUL; SPURBANISMO	Mobilidade	Circulação de Pedestres
3152	Requalificação de via pública Requalificação parcial de calçada em vista da implantação de caminho verde - Pq. Dom Pedro II	SMUL; SPURBANISMO	Mobilidade	Circulação de Pedestres
3155	Melhoramento viário Abertura de via (pista simples) - R. Torquato Neto - R. Figueira	SMUL; SPURBANISMO	Mobilidade	Sistema Viário

ID	Descrição	Órgão	Eixo temático	Subtema
3168	Requalificação de via pública Ampliação da calçada - R. Oscar Cintra Gordinho, entre a R. Helena Zerreneer - R. do Glicério	SMUL; SPURBANISMO	Mobilidade	Circulação de Pedestres
3214	Requalificação de via pública Requalificação total de calçada em vista da implantação de caminho verde - R. 25 de Março	SMUL; SPURBANISMO	Mobilidade	Circulação de Pedestres
3254	Transposição viária Lajão sobre o Rio Tamanduateí conectando a R. Comendador Assad Abdalla - Pça. São Vito	SMUL; SPURBANISMO	Mobilidade	Circulação de Pedestres
3357	Melhoramento viário Alargamento de via (pista simples) - R. Santa Rita	SMUL; SPURBANISMO	Mobilidade	Sistema Viário
3403	Requalificação de via pública Requalificação parcial de calçada em vista da implantação de caminho verde - R. Tabatinguera	SMUL; SPURBANISMO	Mobilidade	Circulação de Pedestres
3502	Requalificação de via pública Ampliação da calçada - R. dos Estudantes, entre a R. Conselheiro Furtado - R. Conde de Sarzetas	SMUL; SPURBANISMO	Mobilidade	Circulação de Pedestres
3538	Requalificação de via pública Ampliação da calçada - R. 25 de Março, entre a R. Paula Souza - Ladeira Porto Geral	SMUL; SPURBANISMO	Mobilidade	Circulação de Pedestres
3581	Requalificação de via pública Ampliação da calçada - R. Helena Zerreneer, entre a R. Conde de Sarzetas - R. Oscar Cintra Gordinho	SMUL; SPURBANISMO	Mobilidade	Circulação de Pedestres
3592	Melhoramento viário Alargamento de via (pista dupla) - Av. do Estado, entre a R. da Mooca - Pça. Alberto Lion	SMUL; SPURBANISMO	Mobilidade	Sistema Viário
3605	Requalificação de via pública Melhoria de passeio	SMUL; SPURBANISMO	Mobilidade	Circulação de Pedestres
3609	Requalificação de via pública Requalificação total de calçada em vista da implantação de caminho verde - Av. Rangel Pestana	SMUL; SPURBANISMO	Mobilidade	Circulação de Pedestres
3628	Melhoramento viário Alargamento de via (pista simples) - Av. Mercúrio	SMUL; SPURBANISMO	Mobilidade	Sistema Viário
3690	Requalificação de via pública Ampliação da calçada - R. Visconde de Parnaíba, entre a R. da Figueira - R. Domingos Paiva	SMUL; SPURBANISMO	Mobilidade	Circulação de Pedestres

ID 161 | Eixos Regionais

Escala: Regional



- Perímetro de Ação
- Perímetro Expandido (300 m)
- Metrô: Estação
- Ônibus: Terminal
- Trem: Estação
- Parque
- Praça e largo
- Hidrografia



Fonte: PMSP
Elaboração: SMUL/PLANURB - 2025
Datum horizontal: SIRGAS 2000 | UTM 23 S

DESCRIÇÃO (PRS)

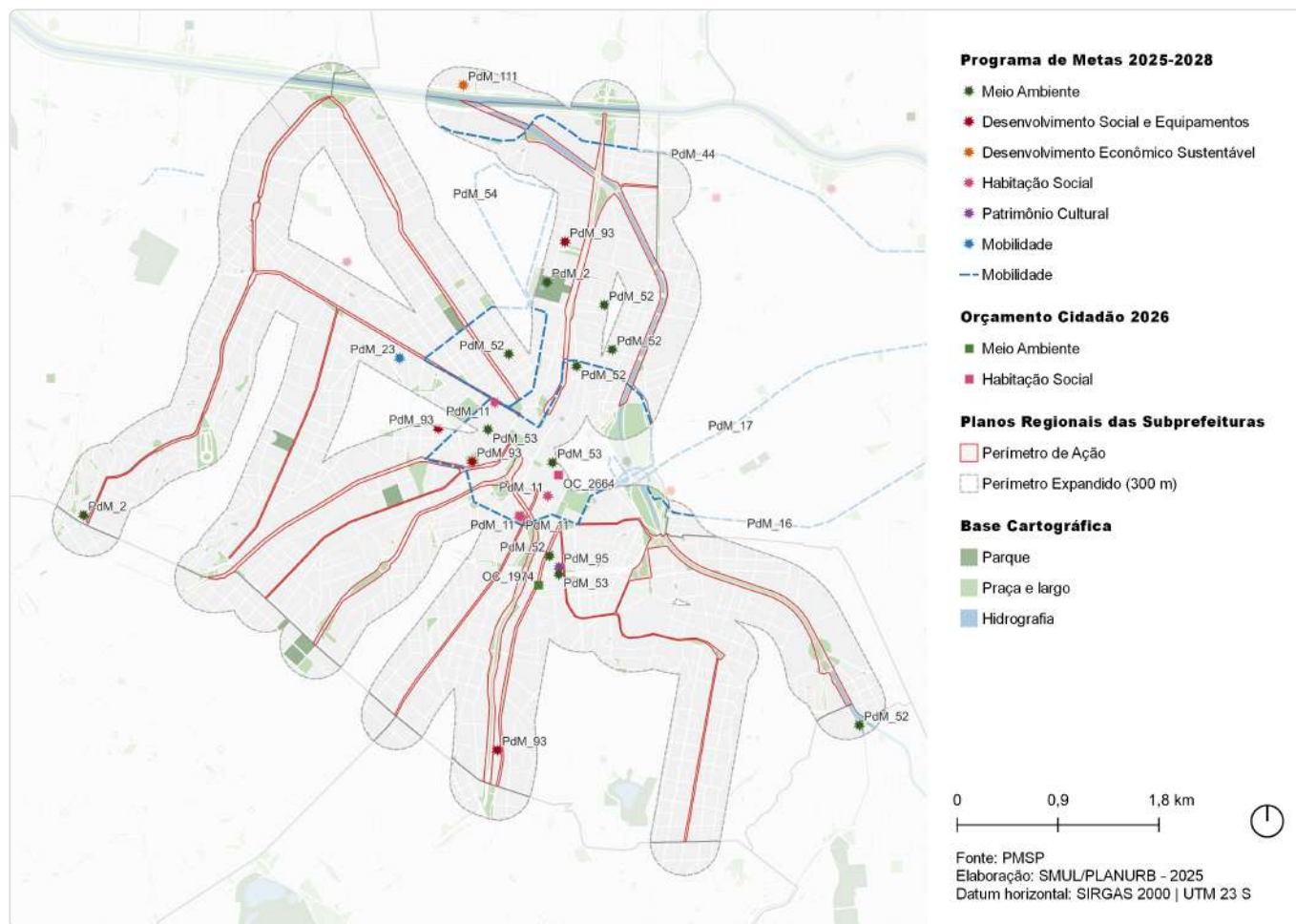
Ligação da região central com as subprefeituras limítrofes (Vila Mariana, Pinheiros, Lapa e Santana), feita através de grandes avenidas. Principais vias de acesso de pedestres, ciclistas e veículos motorizados - individuais e coletivos.

EIXOS TEMÁTICOS

- Meio Ambiente
- Infraestrutura e Saneamento Ambiental
- Desenvolvimento Econômico Sustentável
- Desenvolvimento Social e Equipamentos
- Patrimônio Cultural
- Mobilidade

ID 161 | Eixos Regionais

Intervenções previstas para o quadriênio: Programa de Metas 2025-2028 e Orçamento Cidadão 2026

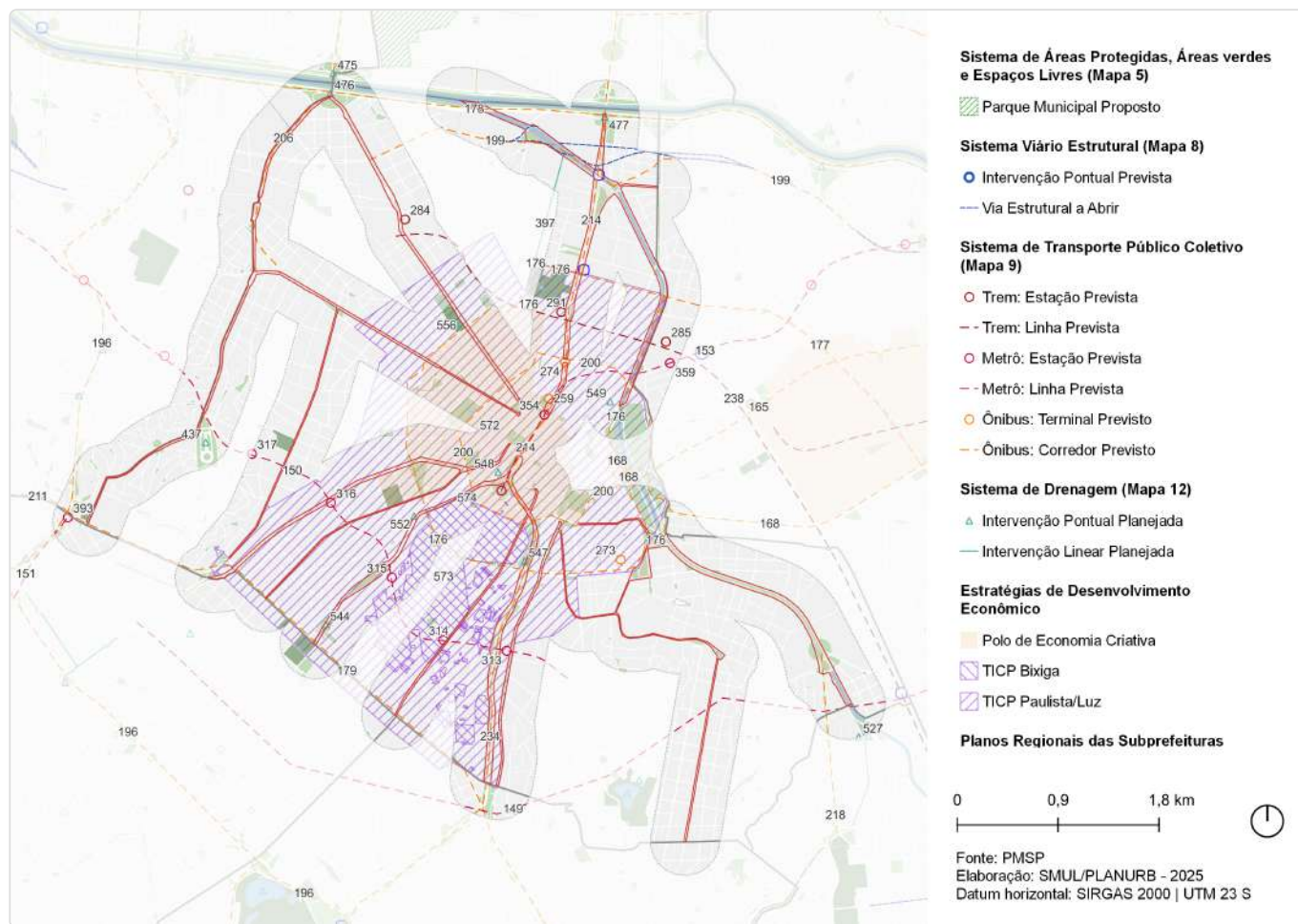


ID	Ação	Descrição	Órgão(s)	Eixo temático	Subtema
PdM_2	Requalificar ou ampliar 25 parques	Zilda Natel	SVMA	Meio Ambiente	Parque
PdM_2	Requalificar ou ampliar 25 parques	Jardim da Luz	SVMA	Meio Ambiente	Parque
PdM_11	Revitalizar 20 empreendimentos habitacionais sob responsabilidade da SEHAB/COHAB	Palacete dos Artistas	SEHAB	Habitação Social	Provisão Habitacional
PdM_11	Revitalizar 20 empreendimentos habitacionais sob responsabilidade da SEHAB/COHAB	Asdrúbal do Nascimento	SEHAB	Habitação Social	Provisão Habitacional
PdM_11	Revitalizar 20 empreendimentos habitacionais sob responsabilidade da SEHAB/COHAB	Mario de Andrade	SEHAB	Habitação Social	Provisão Habitacional
PdM_11	Revitalizar 20 empreendimentos habitacionais sob responsabilidade da SEHAB/COHAB	Senador Feijó	SEHAB	Habitação Social	Provisão Habitacional
PdM_16	Iniciar a operação do trecho I do novo BRT Radial Leste e as obras do trecho II	Radial Leste Trecho 1	SIURB; SPOBRAS	Mobilidade	Transporte Público Coletivo
PdM_17	Requalificar 8,3 quilômetros da Avenida Celso Garcia	Av. Celso Garcia	SMT; SPTRANS	Mobilidade	Transporte Público Coletivo; Acessibilidade
PdM_23	Entregar 14 requalificações de terminais urbanos	Terminal Amaral Gurgel	SMT; SPTRANS; SGM/ SEDP	Mobilidade	Transporte Público Coletivo
PdM_44	Iniciar as obras de prolongamento da Avenida Marquês de São Vicente (novo Boulevard Marquês de São Vicente)	Boulevard Marquês de São Vicente	SIURB; SPOBRAS; SMUL; SPURBANISMO	Mobilidade	Sistema Viário

ID	Ação	Descrição	Órgão(s)	Eixo temático	Subtema
PdM_52	Realizar 10 ações de requalificação urbana	Centros de Bairro - Liberdade	SMUL; SPURBANISMO	Meio Ambiente	Espaço Livre Público
PdM_52	Realizar 10 ações de requalificação urbana	Centros de Bairro - Ipiranga	SMUL; SPURBANISMO	Meio Ambiente	Espaço Livre Público
PdM_52	Realizar 10 ações de requalificação urbana	Rua Temática - Rua dos Eletrônicos	SMUL; SPURBANISMO	Meio Ambiente	Espaço Livre Público
PdM_52	Realizar 10 ações de requalificação urbana	Rua Temática - Rua das Ferramentas	SMUL; SPURBANISMO	Meio Ambiente	Espaço Livre Público
PdM_52	Realizar 10 ações de requalificação urbana	Rua Temática - Rua das Cozinhas	SMUL; SPURBANISMO	Meio Ambiente	Espaço Livre Público
PdM_52	Realizar 10 ações de requalificação urbana	Rua Temática - Rua das Noivas	SMUL; SPURBANISMO	Meio Ambiente	Espaço Livre Público
PdM_53	Entregar o calçamento do Triângulo Histórico, iniciar as obras do Quadrilátero da República e da esplanada da liberdade e viabilizar a PPP do Novo Parque Dom Pedro II	Calçamento Triângulo Histórico	SIURB	Meio Ambiente	Espaço Livre Público
PdM_53	Entregar o calçamento do Triângulo Histórico, iniciar as obras do Quadrilátero da República e da esplanada da liberdade e viabilizar a PPP do Novo Parque Dom Pedro II	Calçamento Quadrilátero República	SIURB	Meio Ambiente	Espaço Livre Público
PdM_53	Entregar o calçamento do Triângulo Histórico, iniciar as obras do Quadrilátero da República e da esplanada da liberdade e viabilizar a PPP do Novo Parque Dom Pedro II	Esplanada da Liberdade	SEDP	Meio Ambiente	Espaço Livre Público
PdM_54	Iniciar as obras do Bonde São Paulo, Veículo Leve Elétrico (VLE) no Centro	VLT Linha 2	SMUL; SPURBANISMO; SMT; SPTRANS	Mobilidade	Transporte Público Coletivo; Integração entre Modais
PdM_93	Criar o Programa de Requalificação de Equipamentos Culturais "SP+Cultura – Requalifica" e revitalizar 25 espaços culturais	Arquivo Histórico Municipal	SMC	Desenvolvimento Social e Equipamentos	Equipamento de Cultura
PdM_93	Criar o Programa de Requalificação de Equipamentos Culturais "SP+Cultura – Requalifica" e revitalizar 25 espaços culturais	Biblioteca Mário de Andrade	SMC	Desenvolvimento Social e Equipamentos	Equipamento de Cultura
PdM_93	Criar o Programa de Requalificação de Equipamentos Culturais "SP+Cultura – Requalifica" e revitalizar 25 espaços culturais	Biblioteca Monteiro Lobato	SMC	Desenvolvimento Social e Equipamentos	Equipamento de Cultura
PdM_93	Criar o Programa de Requalificação de Equipamentos Culturais "SP+Cultura – Requalifica" e revitalizar 25 espaços culturais	Centro Cultural São Paulo	SMC	Desenvolvimento Social e Equipamentos	Equipamento de Cultura
PdM_95	Inaugurar o Memorial dos Afritos	Memorial dos Afritos	SMC	Patrimônio Cultural	Patrimônio Material, Patrimônio Imaterial
PdM_111	Iniciar a construção da Arena Multiuso do Anhembi	Arena Multiuso Anhembi	SGM/SPTURIS	Desenvolvimento Econômico Sustentável	Turismo
OC_1974	Revitalizar o Largo da Pólvora	Largo da Pólvora	SUB	Meio Ambiente	Espaço Livre Público
OC_2664	Consolidar a ocupação Santa Vitória como modelo de habitação social	Ocupação Santa Vitória	SEHAB	Habitação Social	Provisão Habitacional

ID 161 | Eixos Regionais

Outras ações previstas: Plano Diretor Estratégico (PDE)



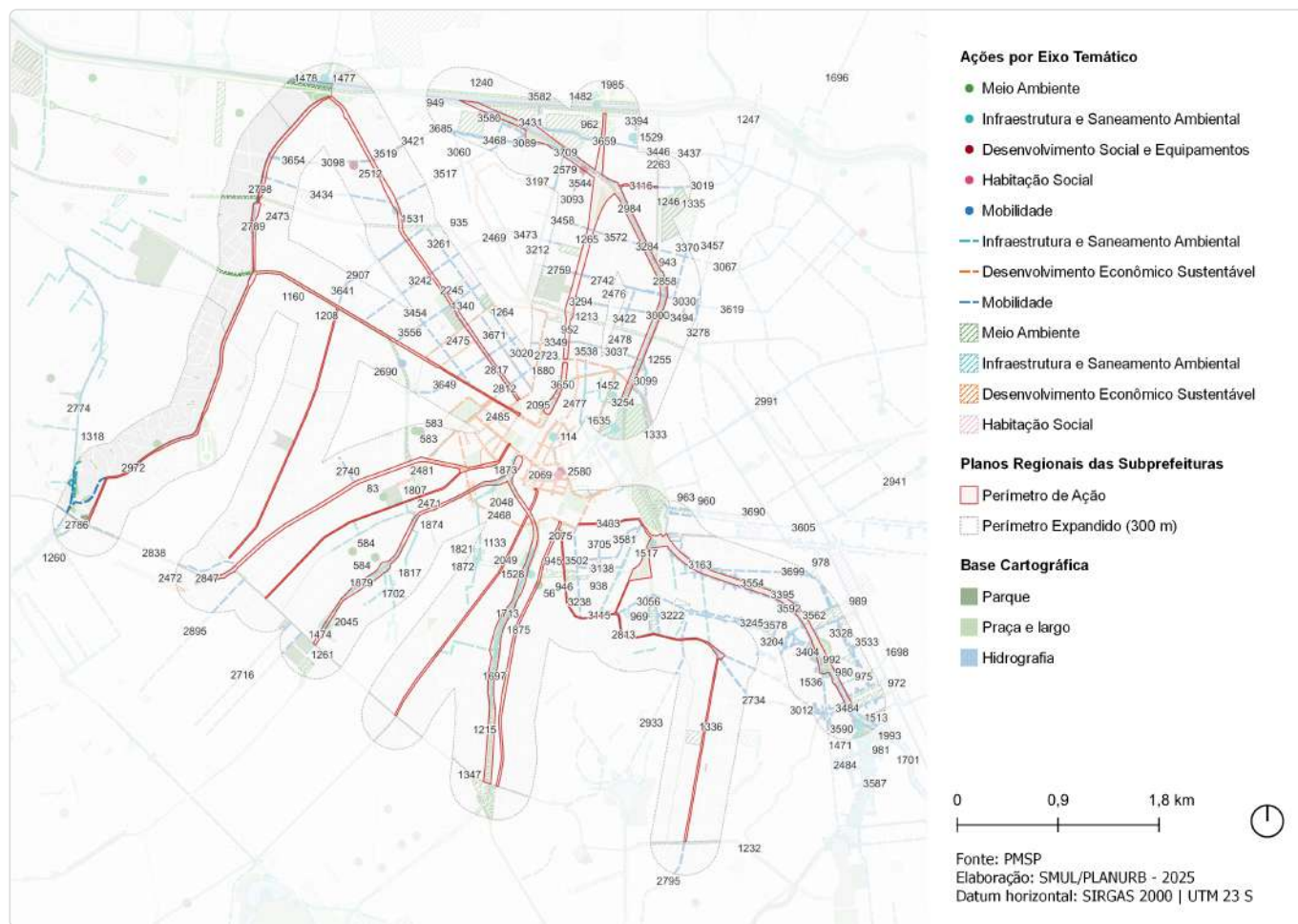
ID	Ação	Descrição	Origem	Eixo temático	Subtema
132	Parque Urbano	Princesa Isabel	Mapa 5	Meio Ambiente	Parque
147	Ações prioritárias no sistema viário estrutural	Via Estrutural a Abrir	Mapa 8	Mobilidade	Sistema viário
148	Ação prioritária no sistema viário estrutural	Intervenção viária pontual	Mapa 8	Mobilidade	Sistema viário
149	Metrô	Linha 12 - Violeta	Mapa 9	Mobilidade	Transporte público coletivo
150	Metrô	Linha 6 - Laranja	Mapa 9	Mobilidade	Transporte público coletivo
151	Metrô	Linha 22 - Marrom	Mapa 9	Mobilidade	Transporte público coletivo
153	Metrô	Linha 19 - Celeste	Mapa 9	Mobilidade	Transporte público coletivo
165	Corredor de ônibus	Corredor - Celso Garcia Trecho 1	Mapa 9	Mobilidade	Transporte público coletivo
168	Corredor de ônibus	Corredor - Radial Leste Trecho 1	Mapa 9	Mobilidade	Transporte público coletivo
176	Corredor de ônibus	Corredor - Contra Rótula	Mapa 9	Mobilidade	Transporte público coletivo
177	Corredor de ônibus	Corredor - Paes de Barros (extensão)	Mapa 9	Mobilidade	Transporte público coletivo

ID	Ação	Descrição	Origem	Eixo temático	Subtema
178	Corredor de ônibus	Corredor - Arco Tietê Marginais	Mapa 9	Mobilidade	Transporte público coletivo
179	Corredor de ônibus	Corredor - Paulista	Mapa 9	Mobilidade	Transporte público coletivo
196	Corredor de ônibus	Corredor - Sumaré - Brasil	Mapa 9	Mobilidade	Transporte público coletivo
199	Corredor de ônibus	Corredor - Bom Retiro - Aricanduva	Mapa 9	Mobilidade	Transporte público coletivo
200	Corredor de ônibus	Corredor - Rótula	Mapa 9	Mobilidade	Transporte público coletivo
206	Corredor de ônibus	Corredor - Bráz Leme - Abrahão Ribeiro	Mapa 9	Mobilidade	Transporte público coletivo
211	Corredor de ônibus	Corredor - Cerro Corá - Heitor Penteado	Mapa 9	Mobilidade	Transporte público coletivo
214	Corredor de ônibus	Corredor - Norte - Sul Trecho 3	Mapa 9	Mobilidade	Transporte público coletivo
218	Corredor de ônibus	Corredor - Ricardo Jafet	Mapa 9	Mobilidade	Transporte público coletivo
234	Corredor de ônibus	Corredor - Norte - Sul Trecho 1	Mapa 9	Mobilidade	Transporte público coletivo
238	CPTM	Modernização da Linha 10 - Turquesa	Mapa 9	Mobilidade	Transporte público coletivo
259	Terminal de ônibus	Terminal - Correio	Mapa 9	Mobilidade	Transporte público coletivo
273	Terminal de ônibus	Terminal - Glicério	Mapa 9	Mobilidade	Transporte público coletivo
274	Terminal de ônibus	Terminal - Senador Queiróz	Mapa 9	Mobilidade	Transporte público coletivo
284	CPTM	Estação - Bom Retiro	Mapa 9	Mobilidade	Transporte público coletivo
285	CPTM	Estação - Pari	Mapa 9	Mobilidade	Transporte público coletivo
291	CPTM	Estação - Luz - Trilhos	Mapa 9	Mobilidade	Transporte público coletivo
313	Metrô	Estação São Joaquim (Linha Laranja)	Mapa 9	Mobilidade	Transporte público coletivo
314	Metrô	Estação Bela Vista (Linha Laranja)	Mapa 9	Mobilidade	Transporte público coletivo
315	Metrô	Estação 14 Bis (Linha Laranja)	Mapa 9	Mobilidade	Transporte público coletivo
316	Metrô	Estação Higienópolis-Mackenzie (Linha Laranja)	Mapa 9	Mobilidade	Transporte público coletivo
317	Metrô	Estação Faap-Pacaembu (Linha Laranja)	Mapa 9	Mobilidade	Transporte público coletivo
354	Metrô	Estação São Bento (Linha Celeste)	Mapa 9	Mobilidade	Transporte público coletivo
359	Metrô	Estação Cerealista (Linha Celeste)	Mapa 9	Mobilidade	Transporte público coletivo
366	Metrô	Estação Anhangabaú (Linha Celeste)	Mapa 9	Mobilidade	Transporte público coletivo
393	Metrô	Estação Sumaré (Linha Marrom)	Mapa 9	Mobilidade	Transporte público coletivo

ID	Ação	Descrição	Origem	Eixo temático	Subtema
397	Galeria de reforço	Galeria de reforço - Luz	Mapa 12	Infraestrutura e Saneamento Ambiental	Drenagem
437	Intervenção de drenagem	Reservatório - Pacaembu	Mapa 12	Infraestrutura e Saneamento Ambiental	Drenagem
475	Intervenção de drenagem	Pôlder/Dique - Ponte da Casa Verde (margem direita)	Mapa 12	Infraestrutura e Saneamento Ambiental	Drenagem
476	Intervenção de drenagem	Pôlder/Dique - Ponte da Casa Verde (margem esquerda)	Mapa 12	Infraestrutura e Saneamento Ambiental	Drenagem
477	Intervenção de drenagem	Pôlder/Dique - Ponte das Bandeiras (margem esquerda)	Mapa 12	Infraestrutura e Saneamento Ambiental	Drenagem
527	Intervenção de drenagem	Pôlder - Ipiranga 1	Mapa 12	Infraestrutura e Saneamento Ambiental	Drenagem
544	Intervenção de drenagem	Praca de infiltração/ SbN - 9 de Julho	Mapa 12	Infraestrutura e Saneamento Ambiental	Drenagem
547	Intervenção de drenagem	Reservatório - 23 de Maio	Mapa 12	Infraestrutura e Saneamento Ambiental	Drenagem
548	Intervenção de drenagem	Reservatório - Praça das Bandeiras	Mapa 12	Infraestrutura e Saneamento Ambiental	Drenagem
549	Intervenção de drenagem	Pôlder - 25 de Março	Mapa 12	Infraestrutura e Saneamento Ambiental	Drenagem
552	Intervenção de drenagem	Reservatório - Avanhandava	Mapa 12	Infraestrutura e Saneamento Ambiental	Drenagem
556	Intervenção de drenagem	Reservatório - Praça Princesa Isabel	Mapa 12	Infraestrutura e Saneamento Ambiental	Drenagem
572	Estratégias de Desenvolvimento Econômico	Polo de Economia Criativa	Quadro 11	Desenvolvimento Econômico Sustentável	Economia criativa
573	Território de Interesse da Cultura e da Paisagem	TICP - Bixiga	Art.314	Patrimônio Cultural	TICP
574	Território de Interesse da Cultura e da Paisagem	TICP - Paulista/Luz	Art.314	Patrimônio Cultural	TICP

ID 161 | Eixos Regionais

Outras ações previstas: Planejamento Setorial



ID	Descrição	Órgão	Eixo temático	Subtema
56	Revitalização de espaço público Largo da Pólvora	SUB	Meio Ambiente	Espaço Livre Público
83	Requalificação de via pública Incremento de vegetação viária - R. Marquês de Paranaguá	SMSUB; SUB	Meio Ambiente	Arborização Urbana
114	Requalificação de via pública Incremento de vegetação viária - R. S. Lazaro de Jeruzalem*	SMSUB; SUB	Meio Ambiente	Arborização Urbana
544	Requalificação de espaço público Praça - R. Des. Silos Cintra - R. Raul Polilo*	SMSUB; SUB	Meio Ambiente	Praça
583	Intervenções de macrodrenagem Vagas verdes - R. Gen. Jardim	SMSUB; SUB	Meio Ambiente	Área Verde
584	Intervenções de macrodrenagem Vagas verdes - R. Santo Antônio	SMSUB; SUB	Meio Ambiente	Área Verde
935	Rede de espaços públicos Área verde - Al. Cleveland	SMUL; SPURBANISMO	Meio Ambiente	Área Verde
938	Rede de espaços públicos Área verde - Setor 005, Quadra 084	SMUL; SPURBANISMO	Meio Ambiente	Área Verde
939	Rede de espaços públicos Área verde - Área Pública 4M do Croqui Patrimonial 200416	SMUL; SPURBANISMO	Meio Ambiente	Área Verde
940	Rede de espaços públicos Área verde - Av. Pres. Castelo Branco	SMUL; SPURBANISMO	Meio Ambiente	Área Verde
943	Rede de espaços públicos Área verde - Setor 018, Quadra 056	SMUL; SPURBANISMO	Meio Ambiente	Área Verde

ID	Descrição	Órgão	Eixo temático	Subtema
944	Rede de espaços públicos Área verde - Nova laje sobre a Ligação Leste-Oeste, entre R. Galvão Bueno - R. da Glória	SMUL; SPURBANISMO	Meio Ambiente	Área Verde
945	Rede de espaços públicos Área verde - Nova laje sobre a Ligação Leste-Oeste, entre Av. da Liberdade - R. Galvão Bueno	SMUL; SPURBANISMO	Meio Ambiente	Área Verde
946	Rede de espaços públicos Área verde - Nova laje sobre a Ligação Leste-Oeste, entre R. da Glória - R. Conselheiro Furtado	SMUL; SPURBANISMO	Meio Ambiente	Área Verde
949	Rede de espaços públicos Área verde - Setor 019, Quadra 015	SMUL; SPURBANISMO	Meio Ambiente	Área Verde
950	Rede de espaços públicos Área verde - Pça. Almeida Jr. ao Sul da Ligação Leste-Oeste	SMUL; SPURBANISMO	Meio Ambiente	Área Verde
951	Rede de espaços públicos Área verde - Pça. Almeida Jr. à Norte da Ligação Leste-Oeste	SMUL; SPURBANISMO	Meio Ambiente	Área Verde
952	Rede de espaços públicos Área verde - Setor 001, Quadra 020	SMUL; SPURBANISMO	Meio Ambiente	Área Verde
953	Rede de espaços públicos Área verde - Av. do Estado	SMUL; SPURBANISMO	Meio Ambiente	Área Verde
960	Rede de espaços públicos Área verde - Setor 003, Quadra 037	SMUL; SPURBANISMO	Meio Ambiente	Área Verde
962	Rede de espaços públicos Área verde - Setor 018, Quadra 001	SMUL; SPURBANISMO	Meio Ambiente	Área Verde
963	Rede de espaços públicos Área verde - Setor 003, Quadra 032	SMUL; SPURBANISMO	Meio Ambiente	Área Verde
967	Rede de espaços públicos Área verde - Melhoramentos projetados - Pça. Nina Rodrigues	SMUL; SPURBANISMO	Meio Ambiente	Área Verde
969	Rede de espaços públicos Área verde - Melhoramentos projetados - R. do Lavapés	SMUL; SPURBANISMO	Meio Ambiente	Área Verde
970	Rede de espaços públicos Área verde - R. Pres. Costa Pinto - melhoramento projetado - Av. dos Estados - R. Pres. Batista Pereira	SMUL; SPURBANISMO	Meio Ambiente	Área Verde
972	Rede de espaços públicos Área verde - Melhoramento projetado - R. Pres. Costa Pereira - R. Pres. Batista Pereira - Av. Pres. Wilson	SMUL; SPURBANISMO	Meio Ambiente	Área Verde
974	Rede de espaços públicos Área verde - R. Pres. Barão de Guajará - R. Pres. Costa Pereira - melhoramento projetado - R. Pres. Costa Pinto	SMUL; SPURBANISMO	Meio Ambiente	Área Verde
975	Rede de espaços públicos Área verde - R. Pres. Barão de Guajará - Av. Pres. Wilson - melhoramento projetado - R. Pres. Costa Pereira	SMUL; SPURBANISMO	Meio Ambiente	Área Verde
976	Rede de espaços públicos Área verde - Melhoramento projetado - R. Pres. Costa Pinto - R. Pres. Batista Pereira - R. Pres. Costa Pereira	SMUL; SPURBANISMO	Meio Ambiente	Área Verde
978	Rede de espaços públicos Área verde - R. Cel. João Dente - R. Canavieiras - R. Conselheiro João Alfredo	SMUL; SPURBANISMO	Meio Ambiente	Área Verde
980	Rede de espaços públicos Área verde - Melhoramento projetado - R. Arno	SMUL; SPURBANISMO	Meio Ambiente	Área Verde
981	Rede de espaços públicos Área verde - Av. do Estado - R. Cipriano Barata - R. Hipólito Soares - melhoramentos projetados	SMUL; SPURBANISMO	Meio Ambiente	Área Verde
986	Rede de espaços públicos Área verde - R. Pres. Barão de Guajará - R. Pres. Costa Pinto - melhoramento projetado - Av. dos Estados	SMUL; SPURBANISMO	Meio Ambiente	Área Verde
989	Rede de espaços públicos Área verde - Av. Pres. Wilson e melhoramentos projetados	SMUL; SPURBANISMO	Meio Ambiente	Área Verde
990	Rede de espaços públicos Área verde - Av. do Estado e melhoramentos projetados	SMUL; SPURBANISMO	Meio Ambiente	Área Verde

ID	Descrição	Órgão	Eixo temático	Subtema
992	Rede de espaços públicos Área verde - Reconfiguração da Pça. Alberto Lion	SMUL; SPURBANISMO	Meio Ambiente	Área Verde
993	Rede de espaços públicos Área verde - R. Dona Ana Néri - R. Vicente de Carvalho - R. Serra de Paracáina	SMUL; SPURBANISMO	Meio Ambiente	Área Verde
1133	Parque Bexiga	SVMA	Meio Ambiente	Parque
1160	Parque Minhocão	SVMA	Meio Ambiente	Parque
1208	Corredor Verde Corredor Polinizador - Minhocão	SVMA	Meio Ambiente	Corredor Verde/ Ecológico
1211	Corredor Verde Corredor Polinizador - Rio Tamandateí - Anhembi- D. Pedro	SVMA	Meio Ambiente	Corredor Verde/ Ecológico
1213	Corredor Verde Corredor Polinizador - Linha 3 Vermelha - Barra Funda-Itaquera	SVMA	Meio Ambiente	Corredor Verde/ Ecológico
1215	Corredor Verde Av. 23 de Maio - Sé - Grajaú	SVMA	Meio Ambiente	Corredor Verde/ Ecológico
1232	Corredor Verde R. Cel. Diogo - Pq. Aclimação - Independência	SVMA	Meio Ambiente	Corredor Verde/ Ecológico
1240	Corredor Verde Marg. Tietê	SVMA	Meio Ambiente	Corredor Verde/ Ecológico
1246	Corredor Verde Imigrantes Bolivianos	SVMA	Meio Ambiente	Corredor Verde/ Ecológico
1247	Corredor Verde Marginal Tietê	SVMA	Meio Ambiente	Corredor Verde/ Ecológico
1255	Corredor Verde Pátio do Pari	SVMA	Meio Ambiente	Corredor Verde/ Ecológico
1260	Corredor Verde Pq. Ibirapuera - Pq. Água Branca	SVMA	Meio Ambiente	Corredor Verde/ Ecológico
1261	Corredor Verde Pq. do Povo - Av. 9 de Julho-Anhangabaú	SVMA	Meio Ambiente	Corredor Verde/ Ecológico
1264	Corredor Verde Pça. Júlio Prestes - Pq. da Luz	SVMA	Meio Ambiente	Corredor Verde/ Ecológico
1265	Corredor Verde Pça. Coronel Fernando Prestes - Pq. da Luz	SVMA	Meio Ambiente	Corredor Verde/ Ecológico
1318	Corredor Verde Av. Sumaré - Av. Antártica - Av. Ordem e Progresso	SVMA	Meio Ambiente	Corredor Verde/ Ecológico
1333	Requalificação de praças e áreas verdes Área Verde	SVMA	Meio Ambiente	Área Verde
1335	Requalificação de praças e áreas verdes Espaço Público	SVMA	Meio Ambiente	Espaço Livre Público
1336	Criação de praças e áreas verdes Horta	SVMA	Meio Ambiente	Área Verde
1340	Requalificação de praças e áreas verdes Praça	SVMA	Meio Ambiente	Praça
1347	Requalificação de praças e áreas verdes Praça Oswaldo Cruz	SVMA	Meio Ambiente	Praça
1356	Requalificação de praças e áreas verdes Praça Júlio Prestes	SVMA	Meio Ambiente	Praça
1452	Pôlder ACD Tamandateí (DTM-01)	SIURB	Infraestrutura e Saneamento Ambiental	Drenagem
1471	Pôlder Córrego Ipiranga (DIP-01)	SIURB	Infraestrutura e Saneamento Ambiental	Drenagem
1474	Praça de infiltração Praça de infiltração - Córrego Saracura (SSI-01)	SIURB	Infraestrutura e Saneamento Ambiental	Drenagem
1477	Dispositivos de controle Válvula Flap - Av. Braz Leme (OBL-01)	SIURB	Infraestrutura e Saneamento Ambiental	Drenagem
1478	Dispositivos de controle Válvula Flap - Av. Braz Leme (OBL-02)	SIURB	Infraestrutura e Saneamento Ambiental	Drenagem

ID	Descrição	Órgão	Eixo temático	Subtema
1482	Dispositivos de controle Válvula Flap - Área de Contribuição Direta ao Rio Tietê (OCA-01)	SIURB	Infraestrutura e Saneamento Ambiental	Drenagem
1513	Novo equipamento Ecoponto - Tereza Cristina	SMSUB	Infraestrutura e Saneamento Ambiental	Resíduos Sólidos
1517	Novo equipamento Ecoponto - Glicério	SMSUB	Infraestrutura e Saneamento Ambiental	Resíduos Sólidos
1528	Novo equipamento Ecoponto - Liberdade	SMSUB	Infraestrutura e Saneamento Ambiental	Resíduos Sólidos
1529	Novo equipamento Ecoponto - Armênia	SMSUB	Infraestrutura e Saneamento Ambiental	Resíduos Sólidos
1531	Novo equipamento Ecoponto - Barra Funda	SMSUB	Infraestrutura e Saneamento Ambiental	Resíduos Sólidos
1536	Novo equipamento Ecoponto - Cambuci	SMSUB	Infraestrutura e Saneamento Ambiental	Resíduos Sólidos
1635	Novo equipamento Pátio de Compostagem - Sé	SMSUB	Infraestrutura e Saneamento Ambiental	Resíduos Sólidos
1645	Intervenções de microdrenagem Jardins de chuva (Orçamento Cidadão 2025)*	SMSUB; SUB	Infraestrutura e Saneamento Ambiental	Drenagem
1675	Intervenções de microdrenagem Jardins de chuva - Est. da Porteira Branca*	SMSUB; SUB	Infraestrutura e Saneamento Ambiental	Drenagem
1677	Intervenções de microdrenagem Jardins de chuva - R. da Torre*	SMSUB; SUB	Infraestrutura e Saneamento Ambiental	Drenagem
1695	Estrutura de drenagem Canalização	SIURB	Infraestrutura e Saneamento Ambiental	Drenagem
1696	Estrutura de drenagem Galeria de reforço	SIURB	Infraestrutura e Saneamento Ambiental	Drenagem
1697	Estrutura de drenagem Substituição de galeria	SIURB	Infraestrutura e Saneamento Ambiental	Drenagem
1698	Estrutura de drenagem Túnel	SIURB	Infraestrutura e Saneamento Ambiental	Drenagem
1701	Estrutura de drenagem Dique Dique	SIURB	Infraestrutura e Saneamento Ambiental	Drenagem
1702	Estrutura de drenagem Galeria-reservatório	SIURB	Infraestrutura e Saneamento Ambiental	Drenagem
1705	Estrutura de drenagem Revestimento de fundo	SIURB	Infraestrutura e Saneamento Ambiental	Drenagem
1713	Estrutura de drenagem Abertura de córrego	SIURB	Infraestrutura e Saneamento Ambiental	Drenagem
1719	Estrutura de drenagem Túnel de desvio	SIURB	Infraestrutura e Saneamento Ambiental	Drenagem
1807	Reservatório Córrego Bexiga (RBX-01)	SIURB	Infraestrutura e Saneamento Ambiental	Drenagem
1817	Reservatório Córrego Saracura-Açu (RSC-01)	SIURB	Infraestrutura e Saneamento Ambiental	Drenagem
1821	Reservatório Córrego Augusta (RAG-01)	SIURB	Infraestrutura e Saneamento Ambiental	Drenagem
1872	Reservatório Córrego Bexiga (RBX-02)	SIURB	Infraestrutura e Saneamento Ambiental	Drenagem
1873	Reservatório Córrego Saracura (RSA-03)	SIURB	Infraestrutura e Saneamento Ambiental	Drenagem
1874	Reservatório Córrego Saracura (RSA-01)	SIURB	Infraestrutura e Saneamento Ambiental	Drenagem

ID	Descrição	Órgão	Eixo temático	Subtema
1875	Reservatório Córrego Itororó (RIO-02)	SIURB	Infraestrutura e Saneamento Ambiental	Drenagem
1878	Reservatório Córrego Saracura (RSA-02)	SIURB	Infraestrutura e Saneamento Ambiental	Drenagem
1879	Reservatório Córrego Saracura-Mirim (RSI-01)	SIURB	Infraestrutura e Saneamento Ambiental	Drenagem
1880	Reservatório Córrego Anhangabaú (RNA-01)	SIURB	Infraestrutura e Saneamento Ambiental	Drenagem
1885	Reservatório Córrego Glicério (RGL-01)	SIURB	Infraestrutura e Saneamento Ambiental	Drenagem
1985	Pôlder Reservatório do pôlder DCA-2 (fechado, off line)	SIURB	Infraestrutura e Saneamento Ambiental	Drenagem
1993	Pôlder Pôlderes do Ipiranga, dique, galerias de reforço e revestimento de fundo	SIURB	Infraestrutura e Saneamento Ambiental	Drenagem
1997	Reservatório ACL-06	SIURB	Infraestrutura e Saneamento Ambiental	Drenagem
2045	Praça de infiltração Praça de Infiltração Nove de Julho	SIURB	Infraestrutura e Saneamento Ambiental	Drenagem
2048	Reservatório Bandeira (RAN-02) + substituição de galerias	SIURB	Infraestrutura e Saneamento Ambiental	Drenagem
2049	Reservatório Vinte e Três de Maio (RAN-05) + substituição de galerias	SIURB	Infraestrutura e Saneamento Ambiental	Drenagem
2050	Pôlder Mercadoão	SIURB	Infraestrutura e Saneamento Ambiental	Drenagem
2069	Consolidar a ocupação Santa Vitória como modelo de habitação social Ocupação Santa Vitória	SEHAB	Habitação Social	Provisão Habitacional
2074	Provisão habitacional PPP Municipal - Lote 12 - Edifício Praça da Bandeira,31, 39 e 47 - Entrega 2	SEHAB	Habitação Social	Provisão Habitacional
2075	Provisão habitacional PPP Municipal - Lote 4 - Área Rodrigo Silva	SEHAB	Habitação Social	Provisão Habitacional
2076	Provisão habitacional Crédito Solidário Entidades - Copamare - Novo Horizonte	SEHAB	Habitação Social	Provisão Habitacional
2095	Provisão habitacional Produção Direta - Wilton Paes de Almeida	SEHAB	Habitação Social	Provisão Habitacional
2137	Provisão habitacional Pode Entrar Entidades - Edifício José Bonifácio 237	SEHAB	Habitação Social	Provisão Habitacional
2161	Provisão habitacional PPP Municipal - Lote 2 - Edifício José Bonifácio, 367	SEHAB	Habitação Social	Provisão Habitacional
2174	Provisão habitacional Pode Entrar Entidades - General Rondon	SEHAB	Habitação Social	Provisão Habitacional
2184	Provisão habitacional Pode Entrar Entidades - Edifício São João 588 - Hotel Columbia	SEHAB	Habitação Social	Provisão Habitacional
2212	Provisão habitacional Pode Entrar Aquisição - Lote 2 - Residencial Parque Dom Pedro	SEHAB	Habitação Social	Provisão Habitacional
2245	Provisão habitacional PPP Municipal - Lote 12 - Quadra 38: Rua Helvétia	SEHAB	Habitação Social	Provisão Habitacional
2263	Provisão habitacional PPP Municipal - Lote 4 - Área Porto Seguro	SEHAB	Habitação Social	Provisão Habitacional
2468	Revitalização de centralidades Bonde São Paulo - Veículo Leve sobre Trilhos (VLT) - Linha Azul	SMUL; SPURBANISMO	Desenvolvimento Econômico Sustentável	Centralidade Local
2469	Revitalização de centralidades Bonde São Paulo - Veículo Leve sobre Trilhos (VLT) - Linha Vermelha	SMUL; SPURBANISMO	Desenvolvimento Econômico Sustentável	Centralidade Local

ID	Descrição	Órgão	Eixo temático	Subtema
2471	Revitalização de centralidades Requalificação urbanística - Escadarias da Av. 9 de Julho	SMUL; SPURBANISMO	Desenvolvimento Econômico Sustentável	Centralidade Local
2472	Revitalização de centralidades Requalificação urbanística - Av. Dr. Enéas Carvalho de Aguiar - Hospital das Clínicas	SMUL; SPURBANISMO	Desenvolvimento Econômico Sustentável	Centralidade Local
2473	Revitalização de centralidades Requalificação urbanística - Largo da Banana	SMUL; SPURBANISMO	Desenvolvimento Econômico Sustentável	Centralidade Local
2475	Revitalização de centralidades Requalificação urbanística - R. General Osório - R. das Motos	SMUL; SPURBANISMO	Desenvolvimento Econômico Sustentável	Centralidade Local
2476	Revitalização de centralidades Requalificação urbanística - R. São Caetano R. das Noivas	SMUL; SPURBANISMO	Desenvolvimento Econômico Sustentável	Centralidade Local
2477	Revitalização de centralidades Requalificação urbanística - R. Florêncio de Abreu - R. das Ferramentas	SMUL; SPURBANISMO	Desenvolvimento Econômico Sustentável	Centralidade Local
2478	Revitalização de centralidades Requalificação urbanística - R. Paula Souza - R. das Cozinhas	SMUL; SPURBANISMO	Desenvolvimento Econômico Sustentável	Centralidade Local
2479	Revitalização de centralidades Requalificação urbanística - R. Santa Ifigênia - R. dos Eletrônicos	SMUL; SPURBANISMO	Desenvolvimento Econômico Sustentável	Centralidade Local
2481	Revitalização de centralidades Requalificação urbanística - Boulevard Augusta - Rua Gravataí	SMUL; SPURBANISMO	Desenvolvimento Econômico Sustentável	Centralidade Local
2484	Revitalização de centralidades Requalificação urbanística - Eixo Histórico Ipiranga	SMUL; SPURBANISMO	Desenvolvimento Econômico Sustentável	Centralidade Local
2485	Revitalização de centralidades Requalificação urbanística - Calçadões do Centro	SMUL; SPURBANISMO	Desenvolvimento Econômico Sustentável	Centralidade Local
2512	Requalificação de equipamento CE - Barra Funda	SEME	Desenvolvimento Social e Equipamentos	Equipamento de esporte
2579	Novo equipamento Sede do SAMU 192 São Paulo	SMS	Desenvolvimento Social e Equipamentos	Equipamento de Saúde
2580	Novas instalações Locação - CTA Henfil	SMS	Desenvolvimento Social e Equipamentos	Equipamento de Saúde
2690	Requalificação de equipamento Terminal Amaral Gurgel	SMT	Mobilidade	Transporte Coletivo Público
2716	Melhoramento viário Implantação de grooving em via - R. Peixoto Gomide - R. Ministro Rocha Azevedo	SMT; CET	Mobilidade	Sistema Viário
2723	Estrutura cicloviária Senador Queirós	SMT; CET	Mobilidade	Sistema Cicloviário
2734	Estrutura cicloviária Lavapés-Independência	SMT; CET	Mobilidade	Sistema Cicloviário
2740	Estrutura cicloviária Piauí	SMT; CET	Mobilidade	Sistema Cicloviário
2742	Estrutura cicloviária João Teodoro	SMT; CET	Mobilidade	Sistema Cicloviário
2759	Estrutura cicloviária R. Ribeiro de Lima	CET	Mobilidade	Sistema Cicloviário
2774	Estrutura cicloviária Sumaré-Paulo VI (alteração de tipologia)	SMT; CET	Mobilidade	Sistema Cicloviário
2786	Estrutura cicloviária Galeno de Almeida	CET	Mobilidade	Sistema Cicloviário
2789	Estrutura cicloviária Abraão Ribeiro-Vd. Pacaembu-Av. Pacaembu	SMT; CET	Mobilidade	Sistema Cicloviário
2795	Estrutura cicloviária Lins de Vasconcelos	SMT; CET	Mobilidade	Sistema Cicloviário
2798	Estrutura cicloviária Abraão Ribeiro Vd. Pacaembu-Av. Pacaembu	SMT; CET	Mobilidade	Sistema Cicloviário
2812	Estrutura cicloviária Ipiranga	SMT; CET	Mobilidade	Sistema Cicloviário
2813	Estrutura cicloviária Lavapés-Independência	SMT; CET	Mobilidade	Sistema Cicloviário
2817	Estrutura cicloviária Rio Branco	SMT; CET	Mobilidade	Sistema Cicloviário
2835	Estrutura cicloviária Cantareira	SMT; CET	Mobilidade	Sistema Cicloviário

ID	Descrição	Órgão	Eixo temático	Subtema
2838	Estrutura cicloviária Dr. Arnaldo	CET	Mobilidade	Sistema Cicloviário
2847	Estrutura cicloviária Ligação Consolação-Rebouças	SMT; CET	Mobilidade	Sistema Cicloviário
2858	Estrutura cicloviária Av. Estado	CET	Mobilidade	Sistema Cicloviário
2895	Estrutura cicloviária Bela Cintra	CET	Mobilidade	Sistema Cicloviário
2907	Estrutura cicloviária Eduardo Prado	SMT; CET	Mobilidade	Sistema Cicloviário
2933	Estrutura cicloviária Muniz de Souza-Francisco Justino de Azevedo	SMT; CET	Mobilidade	Sistema Cicloviário
2941	Estrutura cicloviária Av. Radial Leste	CET	Mobilidade	Sistema Cicloviário
2972	Estrutura cicloviária Arnolfo Azevedo	SMT; CET	Mobilidade	Sistema Cicloviário
2984	Estrutura cicloviária Estado Trecho 2	SMT; CET	Mobilidade	Sistema Cicloviário
2991	Corredor de ônibus Celso Garcia Trecho 1	SMT	Mobilidade	Transporte Coletivo Público
3000	Transposição viária Lajão sobre o Rio Tamanduateí no prolongamento da R. São Caetano	SMUL; SPURBANISMO	Mobilidade	Sistema Cicloviário
3012	Melhoramento viário Alargamento de via (pista dupla) - R. da Independência, entre a R. Climaco Barbosa - Av. Dom Pedro I	SMUL; SPURBANISMO	Mobilidade	Sistema Viário
3019	Melhoramento viário Alargamento de via (pista dupla) - R. Pedro Vicente	SMUL; SPURBANISMO	Mobilidade	Sistema Viário
3020	Requalificação de via pública Ampliação da calçada - R. dos Andradas, entre a Av. Duque de Caxias - Av. Ipiranga	SMUL; SPURBANISMO	Mobilidade	Circulação de Pedestres
3030	Melhoramento viário Alargamento de via (pista dupla) - R. João Teodoro	SMUL; SPURBANISMO	Mobilidade	Sistema Viário
3037	Requalificação de via pública Ampliação da calçada - R. Paula Souza, entre a R. Florêncio de Abreu - Av. do Estado	SMUL; SPURBANISMO	Mobilidade	Circulação de Pedestres
3056	Melhoramento viário Abertura de via (pista simples) - R. Silveira da Mota - R. dos Lavapés	SMUL; SPURBANISMO	Mobilidade	Sistema Viário
3060	Requalificação de via pública Ampliação da calçada - R. José Paulino, entre a R. Ten. Pena - R. Prates	SMUL; SPURBANISMO	Mobilidade	Circulação de Pedestres
3067	Requalificação de via pública Ampliação da calçada - R. Hannemann, entre a R. Dr. Ornelas - R. Afonso Arinos	SMUL; SPURBANISMO	Mobilidade	Circulação de Pedestres
3073	Estrutura cicloviária Edifício passarela - transpondo Av. Prestes Maia em ambos os lados	SMUL; SPURBANISMO	Mobilidade	Circulação de Pedestres; Sistema Cicloviário
3089	Melhoramento viário Alargamento de via (pista dupla) - Av. dos Estados	SMUL; SPURBANISMO	Mobilidade	Sistema Viário
3093	Melhoramento viário Abertura de via (pista simples) - R. Afonso Pena	SMUL; SPURBANISMO	Mobilidade	Sistema Viário
3098	Estrutura cicloviária Ciclovia - R. Norma Pieruccini Giannotti	SMUL; SPURBANISMO	Mobilidade	Sistema Cicloviário
3099	Requalificação de via pública Ampliação da calçada - R. Conselheiro Furtado, entre a Pça. Dr. João Mendes - R. Santa Rosa	SMUL; SPURBANISMO	Mobilidade	Circulação de Pedestres
3104	Melhoramento viário Abertura de via (pista simples) - R. Afonso Arinos - Av. Dos Estados	SMUL; SPURBANISMO	Mobilidade	Sistema Viário
3115	Requalificação de via pública Ampliação - R. do Glicério, entre a Av. Pref. Passos - R. do Lavapés	SMUL; SPURBANISMO	Mobilidade	Circulação de Pedestres
3116	Requalificação de via pública Requalificação parcial de calçada em vista da implantação de caminho verde - R. Pedro Vicente	SMUL; SPURBANISMO	Mobilidade	Circulação de Pedestres
3128	Requalificação de via pública Ampliação da calçada - R. Afonso Arinos, entre a Av. Cruzeiro do Sul - R. Hannemann	SMUL; SPURBANISMO	Mobilidade	Circulação de Pedestres
3138	Requalificação de via pública Ampliação da calçada - R. Dr. Lund, entre a R. Conselheiro Furtado - R. do Glicério	SMUL; SPURBANISMO	Mobilidade	Circulação de Pedestres

ID	Descrição	Órgão	Eixo temático	Subtema
3146	Melhoramento viário Abertura de via (pista simples) - R. Francisco Borges	SMUL; SPURBANISMO	Mobilidade	Sistema Viário
3153	Melhoramento viário Abertura de via (pista simples) - R. João Teodoro - R. São Caetano	SMUL; SPURBANISMO	Mobilidade	Sistema Viário
3154	Melhoramento viário Abertura de via (pista dupla) - Av. do Estado - Av. Pres. Wilson	SMUL; SPURBANISMO	Mobilidade	Sistema Viário
3163	Transposição viária Pontilhão - R. Luís Gama sobre o Rio Tamanduateí	SMUL; SPURBANISMO	Mobilidade	Barreira Urbana; Sistema Viário
3168	Requalificação de via pública Ampliação da calçada - R. Oscár Cintra Gordinho, entre a R. Helena Zerrenner - R. do Glicério	SMUL; SPURBANISMO	Mobilidade	Circulação de Pedestres
3197	Melhoramento viário Abertura de via (pista simples) - R. Mamoré - R. Rodolfo Miranda	SMUL; SPURBANISMO	Mobilidade	Sistema Viário
3202	Melhoramento viário Alargamento de via (pista dupla) - Av. Santos Dumont - R. Porto Seguro	SMUL; SPURBANISMO	Mobilidade	Sistema Viário
3204	Melhoramento viário Abertura de via (pista simples) - R. Dona Ana Néri - R. Vicente de Carvalho	SMUL; SPURBANISMO	Mobilidade	Sistema Viário
3212	Requalificação de via pública Requalificação parcial de calçada em vista da implantação de caminho verde - R. Prates	SMUL; SPURBANISMO	Mobilidade	Circulação de Pedestres
3214	Requalificação de via pública Requalificação total de calçada em vista da implantação de caminho verde - R. 25 de Março	SMUL; SPURBANISMO	Mobilidade	Circulação de Pedestres
3217	Melhoramento viário Abertura de via (pista dupla) - Pça. Alberto Lion - melhoramento projetado	SMUL; SPURBANISMO	Mobilidade	Sistema Viário
3222	Melhoramento viário Abertura de via (pista simples) - Prolongamento da R. Cesário Ramalho até o melhoramento projetado	SMUL; SPURBANISMO	Mobilidade	Sistema Viário
3238	Requalificação de via pública Ampliação da calçada - R. Conselheiro Furtado, entre a Pça. Dr. João Mendes - R. Pires da Mota	SMUL; SPURBANISMO	Mobilidade	Circulação de Pedestres
3242	Requalificação de via pública Ampliação de calçada - Al. Nothmann	SMUL; SPURBANISMO	Mobilidade	Circulação de Pedestres
3245	Melhoramento viário Alargamento de via (pista dupla) - R. Silveira da Mota, entre a R. Justo Azambuja - R. Dona Ana Néri	SMUL; SPURBANISMO	Mobilidade	Sistema Viário
3254	Transposição viária Lajão sobre o Rio Tamanduateí conetando a R. Comendador Assad Abdalla - Pça. São Vito	SMUL; SPURBANISMO	Mobilidade	Circulação de Pedestres
3255	Melhoramento viário Abertura de via (pista simples) - R. Freire da Silva - melhoramento projetado	SMUL; SPURBANISMO	Mobilidade	Sistema Viário
3261	Requalificação de via pública Ampliação da calçada - esquinas da Al. Dino Bueno	SMUL; SPURBANISMO	Mobilidade	Circulação de Pedestres
3263	Melhoramento viário Abertura de via (pista simples) - Alça proposta - Av. Pres. Castelo Branco	SMUL; SPURBANISMO	Mobilidade	Sistema Viário
3278	Requalificação de via pública Ampliação da calçada - R. Monsenhor Andrade, entre a Av. Vautier - Linha Férrea da CPTM	SMUL; SPURBANISMO	Mobilidade	Circulação de Pedestres
3284	Transposição viária Lajão sobre o Rio Tamanduateí conetando a R. Afonso Arinos - R. Dr. Rodrigo de Barros	SMUL; SPURBANISMO	Mobilidade	Circulação de Pedestres
3294	Requalificação de via pública Ampliação da calçada - R. São Caetano, entre a Av. Tiradentes - Av. do Estado	SMUL; SPURBANISMO	Mobilidade	Circulação de Pedestres
3328	Melhoramento viário Abertura de via (pista simples) - R. Dona Ana Néri - R. Freire da Silva	SMUL; SPURBANISMO	Mobilidade	Sistema Viário
3330	Estrutura cicloviária Ciclopasseira sobre rios e córregos - Av. Presidente Castelo Branco	SMUL; SPURBANISMO	Mobilidade	Circulação de Pedestres; Sistema Cicloviário

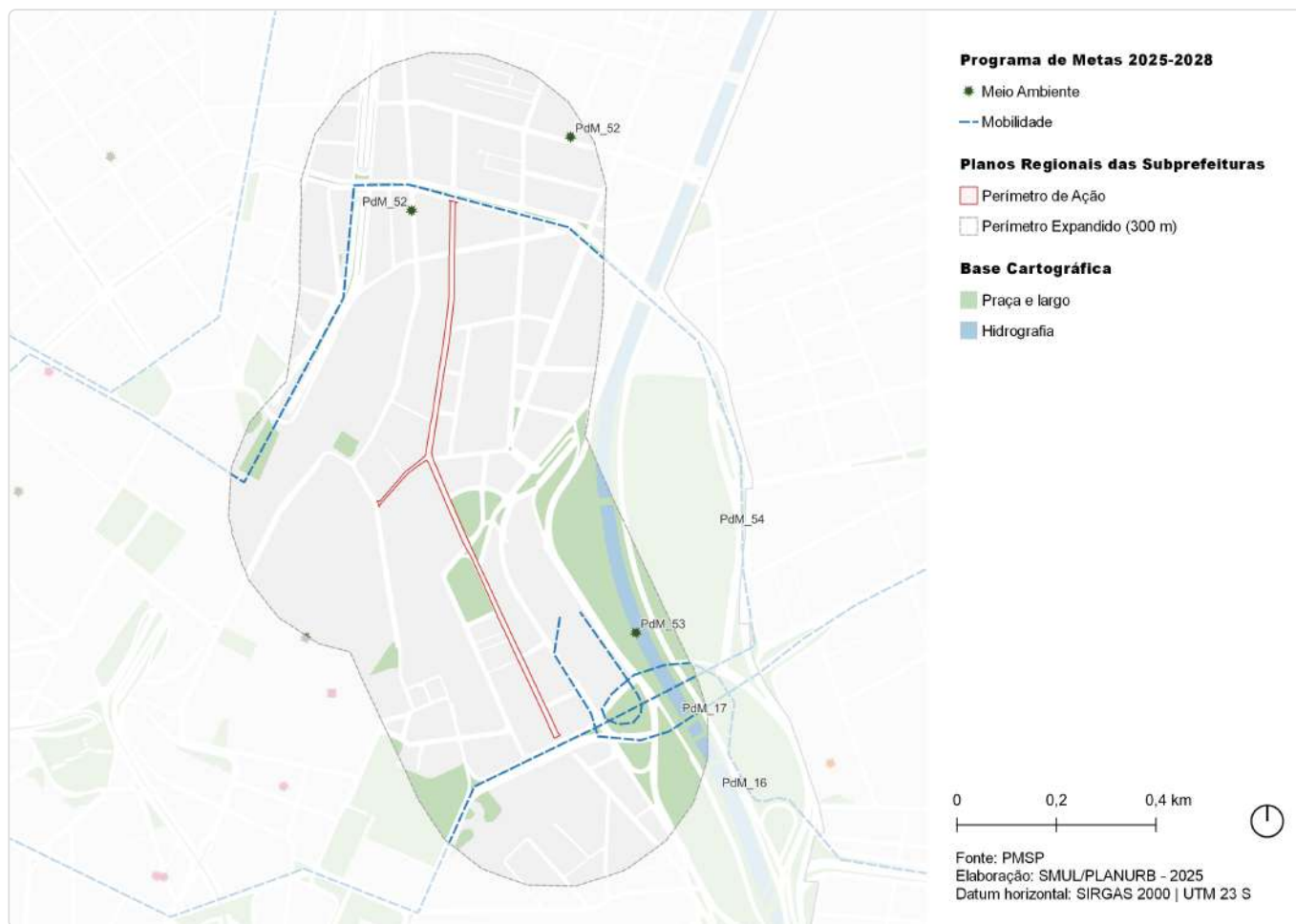
ID	Descrição	Órgão	Eixo temático	Subtema
3349	Requalificação de via pública Ampliação da calçada - R. Woshington Luis, entre a Av. Prestes Maia - R. Florêncio de Abreu	SMUL; SPURBANISMO	Mobilidade	Circulação de Pedestres
3357	Melhoramento viário Alargamento de via (pista simples) - R. Santa Rita	SMUL; SPURBANISMO	Mobilidade	Sistema Viário
3360	Melhoramento viário Abertura de via (pista simples) - R. Prates	SMUL; SPURBANISMO	Mobilidade	Sistema Viário
3370	Requalificação de via pública Ampliação da calçada - R. Canindé, entre a R. Araguaia - R. João Teodoro	SMUL; SPURBANISMO	Mobilidade	Circulação de Pedestres
3394	Melhoramento viário Abertura de via (pista simples) - Av. Pres. Castelo Branco - R. Porto Seguro	SMUL; SPURBANISMO	Mobilidade	Sistema Viário
3395	Transposição viária Pontilhão - R. Dona Ana Néri sobre o Rio Tamandateí	SMUL; SPURBANISMO	Mobilidade	Barreira Urbana; Sistema Viário
3399	Requalificação de via pública Ampliação da calçada - R. Egas Muniz de Aragão, entre a R. dos Estudantes - Tv. dos Estudantes	SMUL; SPURBANISMO	Mobilidade	Circulação de Pedestres
3403	Requalificação de via pública Requalificação parcial de calçada em vista da implantação de caminho verde - R. Tabatinguera	SMUL; SPURBANISMO	Mobilidade	Circulação de Pedestres
3404	Melhoramento viário Reconfiguração geométrica - Pça. Alberto Lion	SMUL; SPURBANISMO	Mobilidade	Sistema Viário
3406	Transposição viária Pontilhão - R. Cipriano Barata sobre o Rio Tamandateí	SMUL; SPURBANISMO	Mobilidade	Barreira Urbana; Sistema Viário
3421	Estrutura cicloviária Ciclovia - R. Sérgio Tomás	SMUL; SPURBANISMO	Mobilidade	Sistema Cicloviário
3422	Requalificação de via pública Requalificação total de calçada em vista da implantação de caminho verde - R. São Lázaro	SMUL; SPURBANISMO	Mobilidade	Circulação de Pedestres
3431	Melhoramento viário Alargamento de via (pista dupla) - Pte. Pres. Castelo Branco	SMUL; SPURBANISMO	Mobilidade	Sistema Viário
3434	Requalificação de via pública Ampliação da calçada - R. do Bosque, entre a R. Dr. Abraão Ribeiro - Av. Rudge	SMUL; SPURBANISMO	Mobilidade	Circulação de Pedestres
3437	Estrutura cicloviária Ciclovia - Av. Projetada (Lei Municipal nº 16.541/2016)	SMUL; SPURBANISMO	Mobilidade	Sistema Cicloviário
3446	Melhoramento viário Abertura de via (pista dupla) - R. Porto Seguro - Av. Cruzeiro do Sul	SMUL; SPURBANISMO	Mobilidade	Sistema Viário
3454	Requalificação de via pública Ampliação da calçada - Al. Barão de Limeira	SMUL; SPURBANISMO	Mobilidade	Circulação de Pedestres
3457	Requalificação de via pública Ampliação da calçada - Av. Vautier, entre a R. Juruá - R. Monsenhor Andrade	SMUL; SPURBANISMO	Mobilidade	Circulação de Pedestres
3458	Requalificação de via pública Ampliação da calçada da R. Bandeirantes, entre a Av. Tiradentes - R. Joaquim Murtinho	SMUL; SPURBANISMO	Mobilidade	Circulação de Pedestres
3468	Melhoramento viário Alargamento de via (pista dupla) - Av. Pres. Castelo Branco	SMUL; SPURBANISMO	Mobilidade	Sistema Viário
3473	Requalificação de via pública Ampliação da calçada - R. Três Rios, entre a R. Silva Pinto - R. Afonso Pena	SMUL; SPURBANISMO	Mobilidade	Circulação de Pedestres
3484	Melhoramento viário Abertura de via (pista simples) - Av. do Estado - R. Tabor	SMUL; SPURBANISMO	Mobilidade	Sistema Viário
3491	Melhoramento viário Alargamento de via (pista simples) - R. Canavieiras, entre a R. Cel. João Dente - R. Conselheiro João Alfredo	SMUL; SPURBANISMO	Mobilidade	Sistema Viário
3494	Melhoramento viário Alargamento de via (pista simples) - R. São Caetano	SMUL; SPURBANISMO	Mobilidade	Sistema Viário
3502	Requalificação de via pública Ampliação da calçada - R. dos Estudantes, entre a R. Conselheiro Furtado - R. Conde de Sarzetas	SMUL; SPURBANISMO	Mobilidade	Circulação de Pedestres

ID	Descrição	Órgão	Eixo temático	Subtema
3517	Requalificação de via pública Ampliação da calçada - R. Tibagi, entre a Av. Rudge - projeto do Apoio Sul	SMUL; SPURBANISMO	Mobilidade	Circulação de Pedestres
3519	Requalificação de via pública Requalificação parcial de calçada em vista da implantação de caminho verde - R. Sergio Tomas	SMUL; SPURBANISMO	Mobilidade	Circulação de Pedestres
3524	Requalificação de via pública Requalificação parcial de calçada em vista da implantação de caminho verde - R. Ribeiro de Lima	SMUL; SPURBANISMO	Mobilidade	Circulação de Pedestres
3528	Melhoramento viário Alargamento de via (pista dupla) - R. Almirante Pestana, entre a Av. Dom Pedro I - Av. do Estado	SMUL; SPURBANISMO	Mobilidade	Sistema Viário
3533	Melhoramento viário Abertura de via (pista simples) - Av. Pres. Wilson - melhoramento projetado	SMUL; SPURBANISMO	Mobilidade	Sistema Viário
3538	Requalificação de via pública Ampliação da calçada - R. 25 de Março, entre a R. Paula Souza - Ladeira Porto Geral	SMUL; SPURBANISMO	Mobilidade	Circulação de Pedestres
3544	Melhoramento viário Abertura de via (pista simples) - Av. dos Estados - R. Francisco Borges	SMUL; SPURBANISMO	Mobilidade	Sistema Viário
3554	Transposição viária Pontilhão - R. Barão de Jaguará sobre o Rio Tamanduateí	SMUL; SPURBANISMO	Mobilidade	Barreira Urbana; Sistema Viário
3556	Requalificação de via pública Ampliação da calçada e implantação de piso drenante com arborização - R. Helvétia	SMUL; SPURBANISMO	Mobilidade	Circulação de Pedestres
3562	Melhoramento viário Abertura de via (pista simples) - Av. do Estado - Av. Pres. Wilson	SMUL; SPURBANISMO	Mobilidade	Sistema Viário
3572	Requalificação de via pública Ampliação da calçada da R. Dr. Rodrigo de Barros, entre a Av. do Estado - Av. Tiradentes	SMUL; SPURBANISMO	Mobilidade	Circulação de Pedestres
3578	Melhoramento viário Abertura de via (pista simples) - R. Dona Ana Néri e a R. Serra de Paracáina	SMUL; SPURBANISMO	Mobilidade	Sistema Viário
3580	Melhoramento viário Abertura de via (pista simples) - Av. Pres. Castelo Branco - Av. dos Estados	SMUL; SPURBANISMO	Mobilidade	Sistema Viário
3581	Requalificação de via pública Ampliação da calçada - R. Helena Zerrenner, entre a R. Conde de Sarzetas - R. Oscar Cintra Gordinho	SMUL; SPURBANISMO	Mobilidade	Circulação de Pedestres
3582	Estrutura cicloviária Ciclopasseira sobre rios e córregos - Anhembi	SMUL; SPURBANISMO	Mobilidade	Circulação de Pedestres; Sistema Cicloviário
3587	Transposição viária Pontilhão	SMUL; SPURBANISMO	Mobilidade	Barreira Urbana; Sistema Viário
3590	Melhoramento viário Abertura de via (pista simples) - Prolongamento da R. Corá até a R. Cel. Frias	SMUL; SPURBANISMO	Mobilidade	Sistema Viário
3592	Melhoramento viário Alargamento de via (pista dupla) - Av. do Estado, entre a R. da Mooca - Pça. Alberto Lion	SMUL; SPURBANISMO	Mobilidade	Sistema Viário
3605	Requalificação de via pública Melhoria de passeio	SMUL; SPURBANISMO	Mobilidade	Circulação de Pedestres
3619	Requalificação de via pública Ampliação da calçada - R. João Teodoro, entre a Av. do Estado - Pça. República da Coreia	SMUL; SPURBANISMO	Mobilidade	Circulação de Pedestres
3628	Melhoramento viário Alargamento de via (pista simples) - Av. Mercúrio	SMUL; SPURBANISMO	Mobilidade	Sistema Viário
3629	Requalificação de via pública Ampliação da calçada da R. João Teodoro, entre a Av. do Estado - Pça. República da Coreia	SMUL; SPURBANISMO	Mobilidade	Circulação de Pedestres
3641	Requalificação de via pública Ampliação da calçada - esquinas da Al. Eduardo Prado	SMUL; SPURBANISMO	Mobilidade	Circulação de Pedestres
3649	Requalificação de via pública Requalificação total de calçada em vista da implantação de caminho verde - R. Vitória	SMUL; SPURBANISMO	Mobilidade	Circulação de Pedestres
3650	Estrutura cicloviária Edifício passarela - conectando a R. Cap. Mor Jerônimo Leitão - R. 25 de Março	SMUL; SPURBANISMO	Mobilidade	Circulação de Pedestres; Sistema Cicloviário

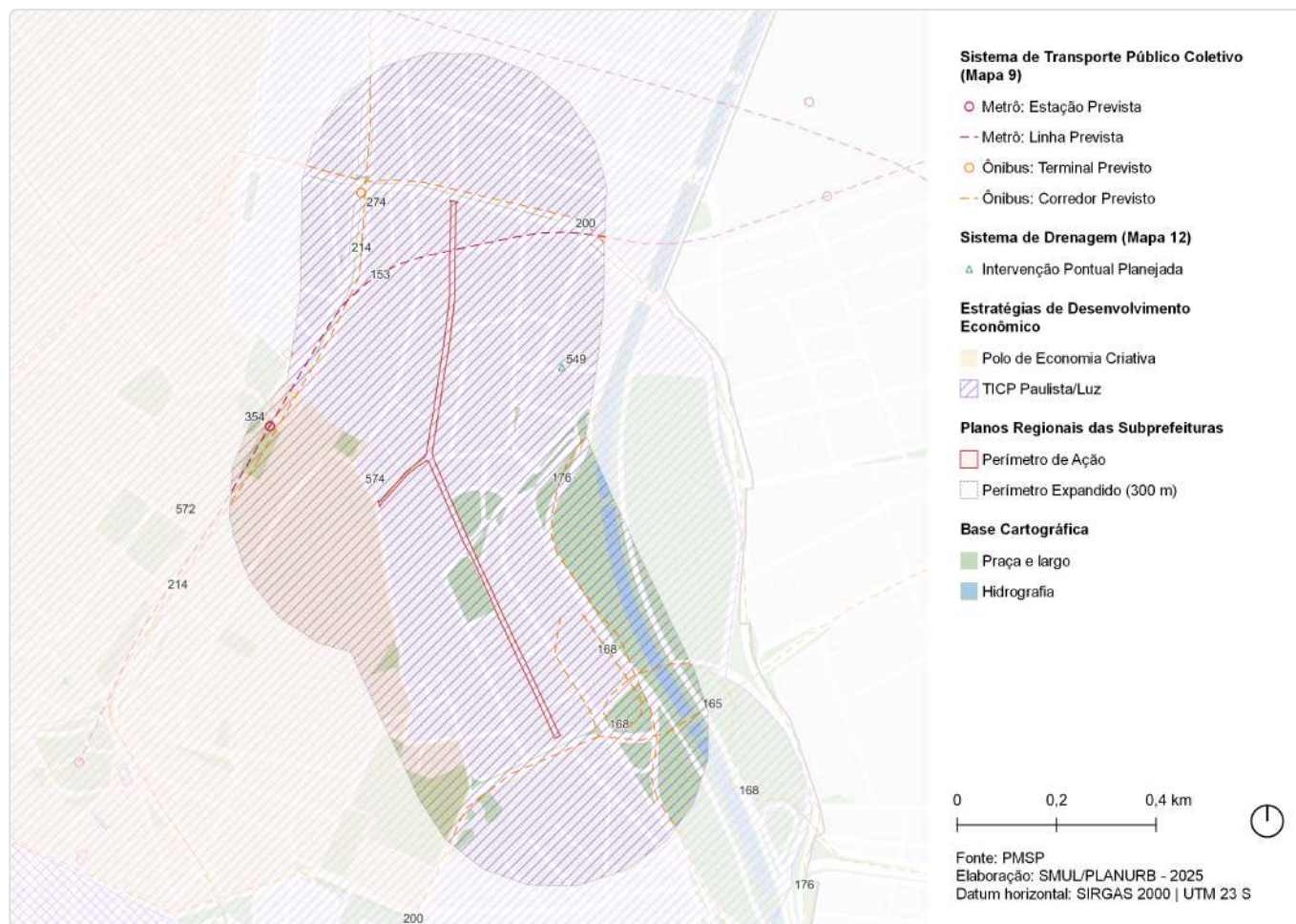
ID	Descrição	Órgão	Eixo temático	Subtema
3654	Requalificação de via pública Requalificação parcial de calçada em vista da implantação de caminho verde - R. Norma Pieruccini Giannotti	SMUL; SPURBANISMO	Mobilidade	Circulação de Pedestres
3659	Melhoramento viário Abertura de via (pista dupla) - Av. Pres. Castelo Branco - Av. Santos Dumont	SMUL; SPURBANISMO	Mobilidade	Sistema Viário
3671	Requalificação de via pública Ampliação da calçada - R. Santa Efigênia, entre a Av. Duque de Caxias - Av. Cásper Líbero	SMUL; SPURBANISMO	Mobilidade	Circulação de Pedestres
3685	Estrutura cicloviária Ciclovia - Av. Pres. Castelo Branco	SMUL; SPURBANISMO	Mobilidade	Sistema Cicloviário
3690	Requalificação de via pública Ampliação da calçada - R. Visconde de Parnaíba, entre a R. da Figueira - R. Domingos Paiva	SMUL; SPURBANISMO	Mobilidade	Circulação de Pedestres
3693	Melhoramento viário Reconfiguração geométrica - Rotatória Av. D. Pedro I e outras	SMUL; SPURBANISMO	Mobilidade	Sistema Viário
3699	Melhoramento viário Abertura de via (pista simples) - Prolongamento da R. Odorico Mendes até a R. Conselheiro João Alfredo	SMUL; SPURBANISMO	Mobilidade	Sistema Viário
3705	Requalificação de via pública Ampliação da calçada - R. Anita Ferraz, entre a escadaria - R. dos Estudantes	SMUL; SPURBANISMO	Mobilidade	Circulação de Pedestres
3709	Transposição viária Lajão sobre o Rio Tamandateí prolongamento da R. Prates	SMUL; SPURBANISMO	Mobilidade	Circulação de Pedestres

ID 162 | 25 de Março

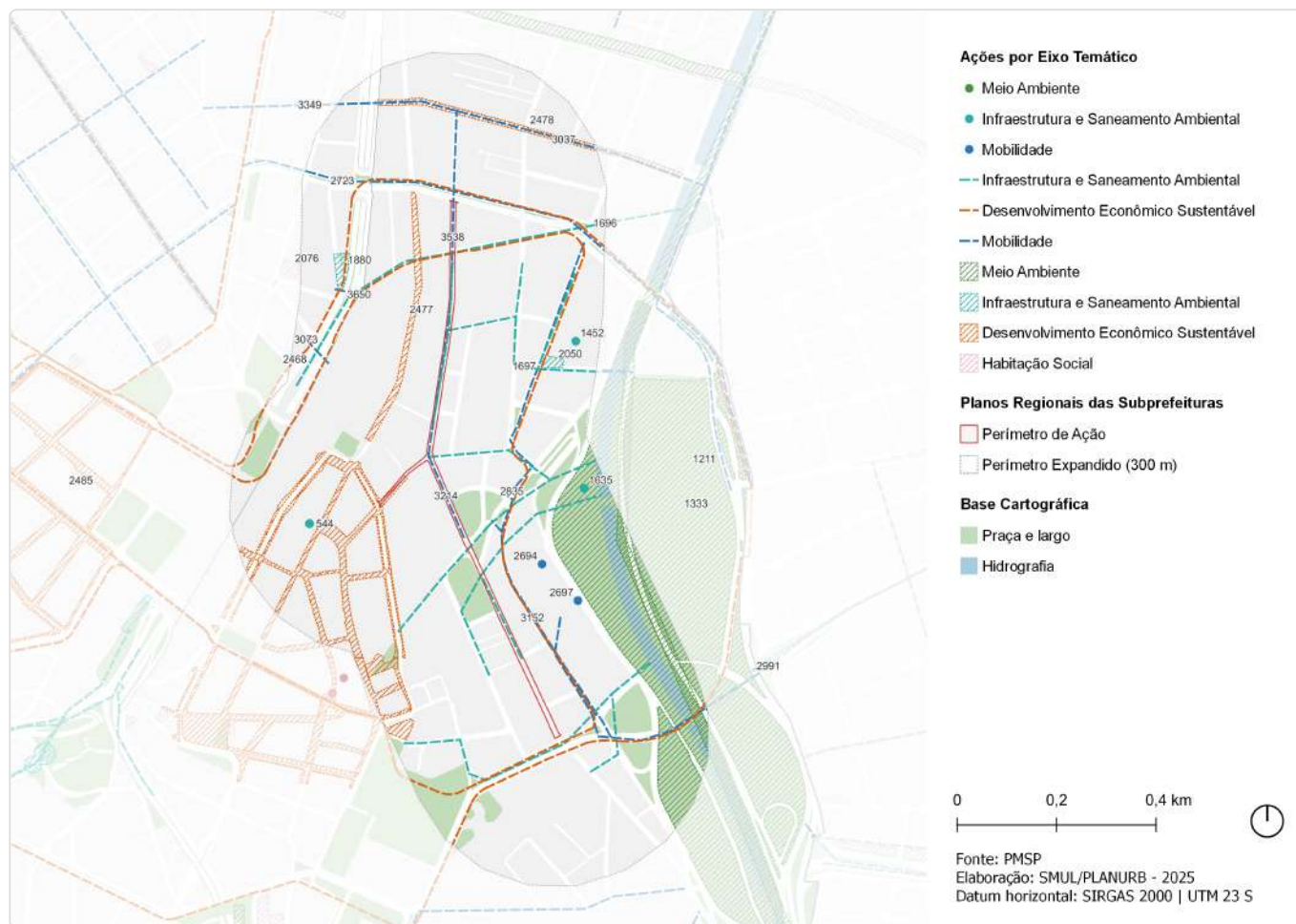
Intervenções previstas para o quadriênio: Programa de Metas 2025-2028 e Orçamento Cidadão 2026



ID	Ação	Descrição	Órgão(s)	Eixo temático	Subtema
PdM_16	Iniciar a operação do trecho I do novo BRT Radial Leste e as obras do trecho II	Radial Leste Trecho 1	SIURB; SPOBRAS	Mobilidade	Transporte Público Coletivo
PdM_17	Requalificar 8,3 quilômetros da Avenida Celso Garcia	Av. Celso Garcia	SMT; SPTRANS	Mobilidade	Transporte Público Coletivo; Acessibilidade
PdM_52	Realizar 10 ações de requalificação urbana	Rua Temática - Rua das Ferramentas	SMUL; SPURBANISMO	Meio Ambiente	Espaço Livre Público
PdM_52	Realizar 10 ações de requalificação urbana	Rua Temática - Rua das Cozinhas	SMUL; SPURBANISMO	Meio Ambiente	Espaço Livre Público
PdM_53	Entregar o calçamento do Triângulo Histórico, iniciar as obras do Quadrilátero da República e da esplanada da liberdade e viabilizar a PPP do Novo Parque Dom Pedro II	Parque Dom Pedro II	SEDP	Meio Ambiente	Espaço Livre Público
PdM_54	Iniciar as obras do Bonde São Paulo, Veículo Leve Elétrico (VLE) no Centro	VLT Linha 2	SMUL; SPURBANISMO; SMT; SPTRANS	Mobilidade	Transporte Público Coletivo; Integração entre Modais



ID	Ação	Descrição	Origem	Eixo temático	Subtema
153	Metrô	Linha 19 - Celeste	Mapa 9	Mobilidade	Transporte público coletivo
165	Corredor de ônibus	Corredor - Celso Garcia Trecho 1	Mapa 9	Mobilidade	Transporte público coletivo
168	Corredor de ônibus	Corredor - Radial Leste Trecho 1	Mapa 9	Mobilidade	Transporte público coletivo
176	Corredor de ônibus	Corredor - Contra Rótula	Mapa 9	Mobilidade	Transporte público coletivo
200	Corredor de ônibus	Corredor - Rótula	Mapa 9	Mobilidade	Transporte público coletivo
214	Corredor de ônibus	Corredor - Norte - Sul Trecho 3	Mapa 9	Mobilidade	Transporte público coletivo
274	Terminal de ônibus	Terminal - Senador Queiróz	Mapa 9	Mobilidade	Transporte público coletivo
354	Metrô	Estação São Bento (Linha Celeste)	Mapa 9	Mobilidade	Transporte público coletivo
549	Intervenção de drenagem	Pôlder - 25 de Março	Mapa 12	Infraestrutura e Saneamento Ambiental	Drenagem
572	Estratégias de Desenvolvimento Econômico	Polo de Economia Criativa	Quadro 11	Desenvolvimento Econômico Sustentável	Economia criativa
574	Território de Interesse da Cultura e da Paisagem	TICP - Paulista/Luz	Art.314	Patrimônio Cultural	TICP

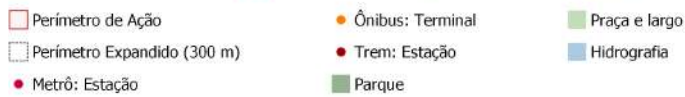
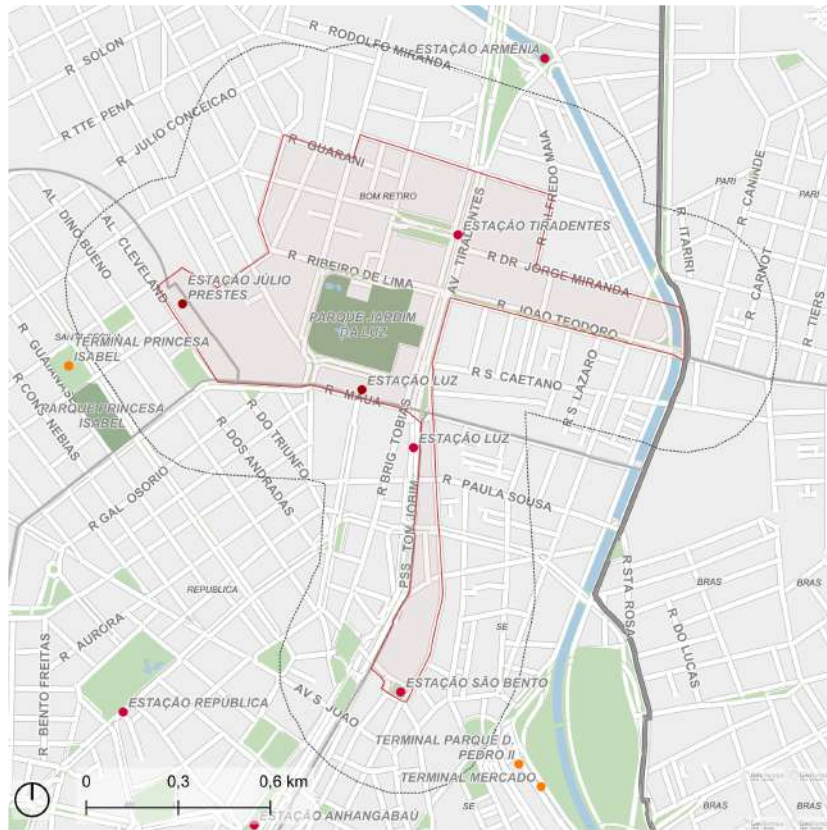


ID	Descrição	Órgão	Eixo temático	Subtema
114	Requalificação de via pública Incremento de vegetação viária - R. S. Lazaro de Jeruzalem*	SMSUB; SUB	Meio Ambiente	Arborização Urbana
544	Requalificação de espaço público Praça - R. Des. Silos Cintra - R. Raul Polilo*	SMSUB; SUB	Meio Ambiente	Praça
1211	Corredor Verde Corredor Polinizador - Rio Tamandateí - Anhembi- D. Pedro	SVMA	Meio Ambiente	Corredor Verde/ Ecológico
1333	Requalificação de praças e áreas verdes Área Verde	SVMA	Meio Ambiente	Área Verde
1452	Pôlder ACD Tamandateí (DTM-01)	SIURB	Infraestrutura e Saneamento Ambiental	Drenagem
1635	Novo equipamento Pátio de Compostagem - Sé	SMSUB	Infraestrutura e Saneamento Ambiental	Resíduos Sólidos
1645	Intervenções de microdrenagem Jardins de chuva (Orçamento Cidadão 2025)*	SMSUB; SUB	Infraestrutura e Saneamento Ambiental	Drenagem
1675	Intervenções de microdrenagem Jardins de chuva - Est. da Porteira Branca*	SMSUB; SUB	Infraestrutura e Saneamento Ambiental	Drenagem
1677	Intervenções de microdrenagem Jardins de chuva - R. da Torre*	SMSUB; SUB	Infraestrutura e Saneamento Ambiental	Drenagem
1696	Estrutura de drenagem Galeria de reforço	SIURB	Infraestrutura e Saneamento Ambiental	Drenagem
1697	Estrutura de drenagem Substituição de galeria	SIURB	Infraestrutura e Saneamento Ambiental	Drenagem

ID	Descrição	Órgão	Eixo temático	Subtema
1880	Reservatório Córrego Anhangabaú (RNA-01)	SIURB	Infraestrutura e Saneamento Ambiental	Drenagem
2050	Pôlder Mercado	SIURB	Infraestrutura e Saneamento Ambiental	Drenagem
2076	Provisão habitacional Crédito Solidário Entidades - Copamare - Novo Horizonte	SEHAB	Habitação Social	Provisão Habitacional
2468	Revitalização de centralidades Bonde São Paulo - Veículo Leve sobre Trilhos (VLT) - Linha Azul	SMUL; SPURBANISMO	Desenvolvimento Econômico Sustentável	Centralidade Local
2477	Revitalização de centralidades Requalificação urbanística - R. Florêncio de Abreu - R. das Ferramentas	SMUL; SPURBANISMO	Desenvolvimento Econômico Sustentável	Centralidade Local
2478	Revitalização de centralidades Requalificação urbanística - R. Paula Souza - R. das Cozinhas	SMUL; SPURBANISMO	Desenvolvimento Econômico Sustentável	Centralidade Local
2485	Revitalização de centralidades Requalificação urbanística - Calçadões do Centro	SMUL; SPURBANISMO	Desenvolvimento Econômico Sustentável	Centralidade Local
2694	Requalificação de equipamento Terminal Parque D. Pedro II	SMT	Mobilidade	Transporte Coletivo Público
2697	Requalificação de equipamento Terminal Mercado	SMT	Mobilidade	Transporte Coletivo Público
2723	Estrutura cicloviária Senador Queirós	SMT; CET	Mobilidade	Sistema Cicloviário
2835	Estrutura cicloviária Cantareira	SMT; CET	Mobilidade	Sistema Cicloviário
2991	Corredor de ônibus Celso Garcia Trecho 1	SMT	Mobilidade	Transporte Coletivo Público
3037	Requalificação de via pública Ampliação da calçada - R. Paula Souza, entre a R. Florêncio de Abreu - Av. do Estado	SMUL; SPURBANISMO	Mobilidade	Circulação de Pedestres
3073	Estrutura cicloviária Edifício passarela - transpondo Av. Prestes Maia em ambos os lados	SMUL; SPURBANISMO	Mobilidade	Circulação de Pedestres; Sistema Cicloviário
3152	Requalificação de via pública Requalificação parcial de calçada em vista da implantação de caminho verde - Pq. Dom Pedro II	SMUL; SPURBANISMO	Mobilidade	Circulação de Pedestres
3214	Requalificação de via pública Requalificação total de calçada em vista da implantação de caminho verde - R. 25 de Março	SMUL; SPURBANISMO	Mobilidade	Circulação de Pedestres
3349	Requalificação de via pública Ampliação da calçada - R. Woshington Luis, entre a Av. Prestes Maia - R. Florêncio de Abreu	SMUL; SPURBANISMO	Mobilidade	Circulação de Pedestres
3538	Requalificação de via pública Ampliação da calçada - R. 25 de Março, entre a R. Paula Souza - Ladeira Porto Geral	SMUL; SPURBANISMO	Mobilidade	Circulação de Pedestres
3650	Estrutura cicloviária Edifício passarela - conectando a R. Cap. Mor Jerônimo Leitão - R. 25 de Março	SMUL; SPURBANISMO	Mobilidade	Circulação de Pedestres; Sistema Cicloviário

ID 163 | Perímetro Cultural Luz / Prestes Maia

Escala: Regional



Fonte: PMSP
Elaboração: SMUL/PLANURB - 2025
Datum horizontal: SIRGAS 2000 | UTM 23 S

DESCRIÇÃO (PRS)

Área de uso misto com localização privilegiada, situada no distrito do Bom Retiro.

EIXOS TEMÁTICOS

- Meio Ambiente
- Infraestrutura e Saneamento Ambiental
- Habitação Social
- Desenvolvimento Econômico Sustentável
- Desenvolvimento Social e Equipamentos
- Patrimônio Cultural
- Mobilidade

ID 163 | Perímetro Cultural Luz / Prestes Maia

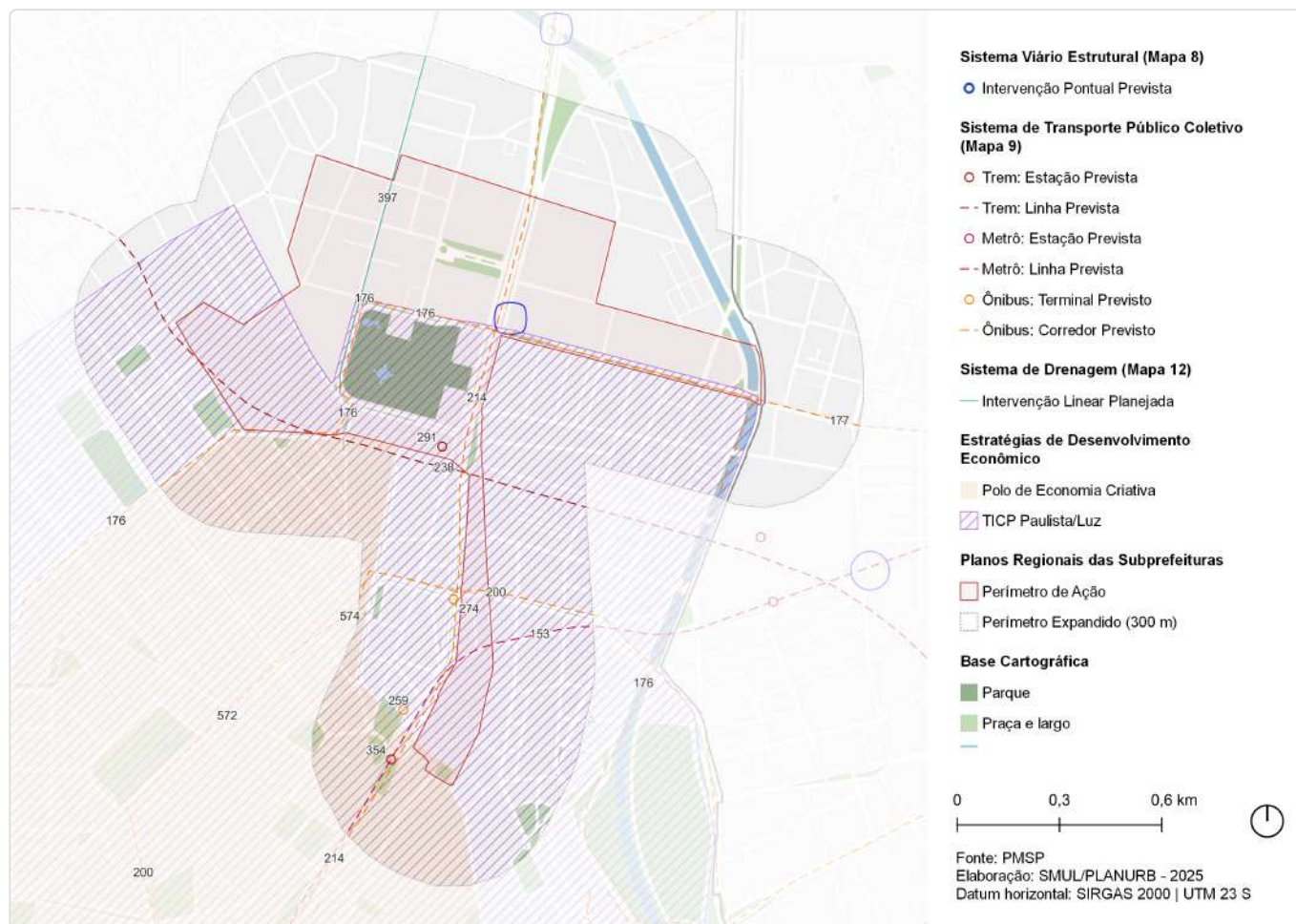
Intervenções previstas para o quadriênio: Programa de Metas 2025-2028 e Orçamento Cidadão 2026



ID	Ação	Descrição	Órgão(s)	Eixo temático	Subtema
PdM_2	Requalificar ou ampliar 25 parques	Jardim da Luz	SVMA	Meio Ambiente	Parque
PdM_52	Realizar 10 ações de requalificação urbana	Rua Temática - Rua das Ferramentas	SMUL; SPURBANISMO	Meio Ambiente	Espaço Livre Público
PdM_52	Realizar 10 ações de requalificação urbana	Rua Temática - Rua das Noivas	SMUL; SPURBANISMO	Meio Ambiente	Espaço Livre Público
PdM_54	Iniciar as obras do Bonde São Paulo, Veículo Leve Elétrico (VLE) no Centro	VLT Linha 2	SMUL; SPURBANISMO; SMT; SPTRANS	Mobilidade	Transporte Público Coletivo; Integração entre Modais
PdM_93	Criar o Programa de Requalificação de Equipamentos Culturais "SP+Cultura – Requalifica" e revitalizar 25 espaços culturais	Arquivo Histórico Municipal	SMC	Desenvolvimento Social e Equipamentos	Equipamento de Cultura

ID 163 | Perímetro Cultural Luz /Prestes Maia

Outras ações previstas: Plano Diretor Estratégico (PDE)

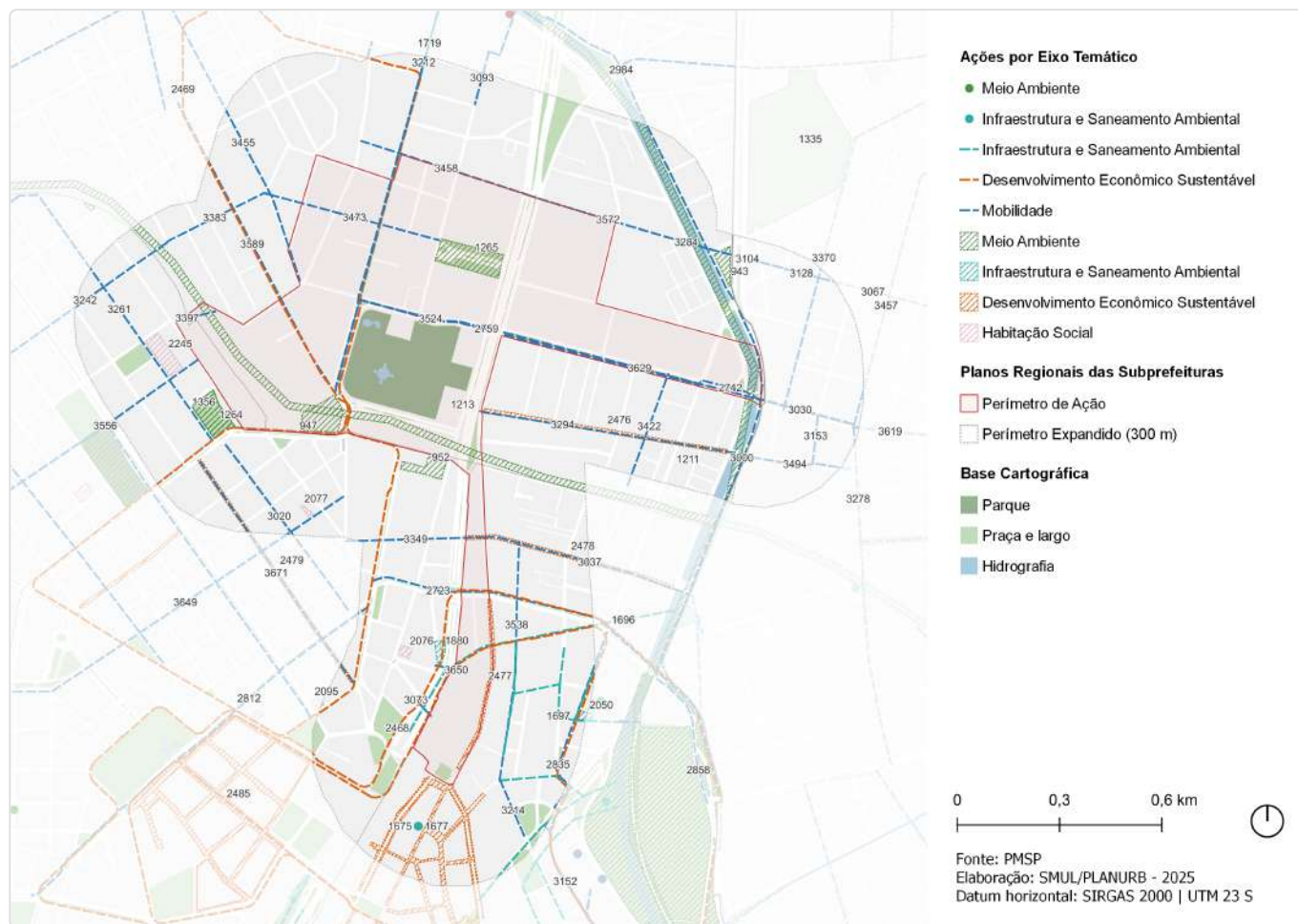


ID	Ação	Descrição	Origem	Eixo temático	Subtema
148	Ação prioritária no sistema viário estrutural	Intervenção viária pontual	Mapa 8	Mobilidade	Sistema viário
153	Metrô	Linha 19 - Celeste	Mapa 9	Mobilidade	Transporte público coletivo
176	Corredor de ônibus	Corredor - Contra Rótula	Mapa 9	Mobilidade	Transporte público coletivo
177	Corredor de ônibus	Corredor - Paes de Barros (extensão)	Mapa 9	Mobilidade	Transporte público coletivo
200	Corredor de ônibus	Corredor - Rótula	Mapa 9	Mobilidade	Transporte público coletivo
214	Corredor de ônibus	Corredor - Norte - Sul Trecho 3	Mapa 9	Mobilidade	Transporte público coletivo
238	CPTM	Modernização da Linha 10 - Turquesa	Mapa 9	Mobilidade	Transporte público coletivo
259	Terminal de ônibus	Terminal - Correio	Mapa 9	Mobilidade	Transporte público coletivo
274	Terminal de ônibus	Terminal - Senador Queiróz	Mapa 9	Mobilidade	Transporte público coletivo
291	CPTM	Estação - Luz - Trilhos	Mapa 9	Mobilidade	Transporte público coletivo
354	Metrô	Estação São Bento (Linha Celeste)	Mapa 9	Mobilidade	Transporte público coletivo

ID	Ação	Descrição	Origem	Eixo temático	Subtema
397	Galeria de reforço	Galeria de reforço - Luz	Mapa 12	Infraestrutura e Saneamento Ambiental	Drenagem
572	Estratégias de Desenvolvimento Econômico	Polo de Economia Criativa	Quadro 11	Desenvolvimento Econômico Sustentável	Economia criativa
574	Território de Interesse da Cultura e da Paisagem	TICP - Paulista/Luz	Art.314	Patrimônio Cultural	TICP

ID 163 | Perímetro Cultural Luz /Prestes Maia

Outras ações previstas: Planejamento Setorial



ID	Descrição	Órgão	Eixo temático	Subtema
114	Requalificação de via pública Incremento de vegetação viária - R. S. Lazaro de Jeruzalem*	SMSUB; SUB	Meio Ambiente	Arborização Urbana
544	Requalificação de espaço público Praça - R. Des. Silos Cintra - R. Raul Polilo*	SMSUB; SUB	Meio Ambiente	Praça
943	Rede de espaços públicos Área verde - Setor 018, Quadra 056	SMUL; SPURBANISMO	Meio Ambiente	Área Verde
947	Rede de espaços públicos Área verde - R. Mauá - R. José Paulino	SMUL; SPURBANISMO	Meio Ambiente	Área Verde
952	Rede de espaços públicos Área verde - Setor 001, Quadra 020	SMUL; SPURBANISMO	Meio Ambiente	Área Verde
1211	Corredor Verde Corredor Polinizador - Rio Tamandateí - Anhembi- D. Pedro	SVMA	Meio Ambiente	Corredor Verde/ Ecológico
1213	Corredor Verde Corredor Polinizador - Linha 3 Vermelha - Barra Funda-Itaquera	SVMA	Meio Ambiente	Corredor Verde/ Ecológico
1264	Corredor Verde Pça. Júlio Prestes - Pq. da Luz	SVMA	Meio Ambiente	Corredor Verde/ Ecológico
1265	Corredor Verde Pça. Coronel Fernando Prestes - Pq. da Luz	SVMA	Meio Ambiente	Corredor Verde/ Ecológico
1335	Requalificação de praças e áreas verdes Espaço Público	SVMA	Meio Ambiente	Espaço Livre Público
1356	Requalificação de praças e áreas verdes Praça Júlio Prestes	SVMA	Meio Ambiente	Praça

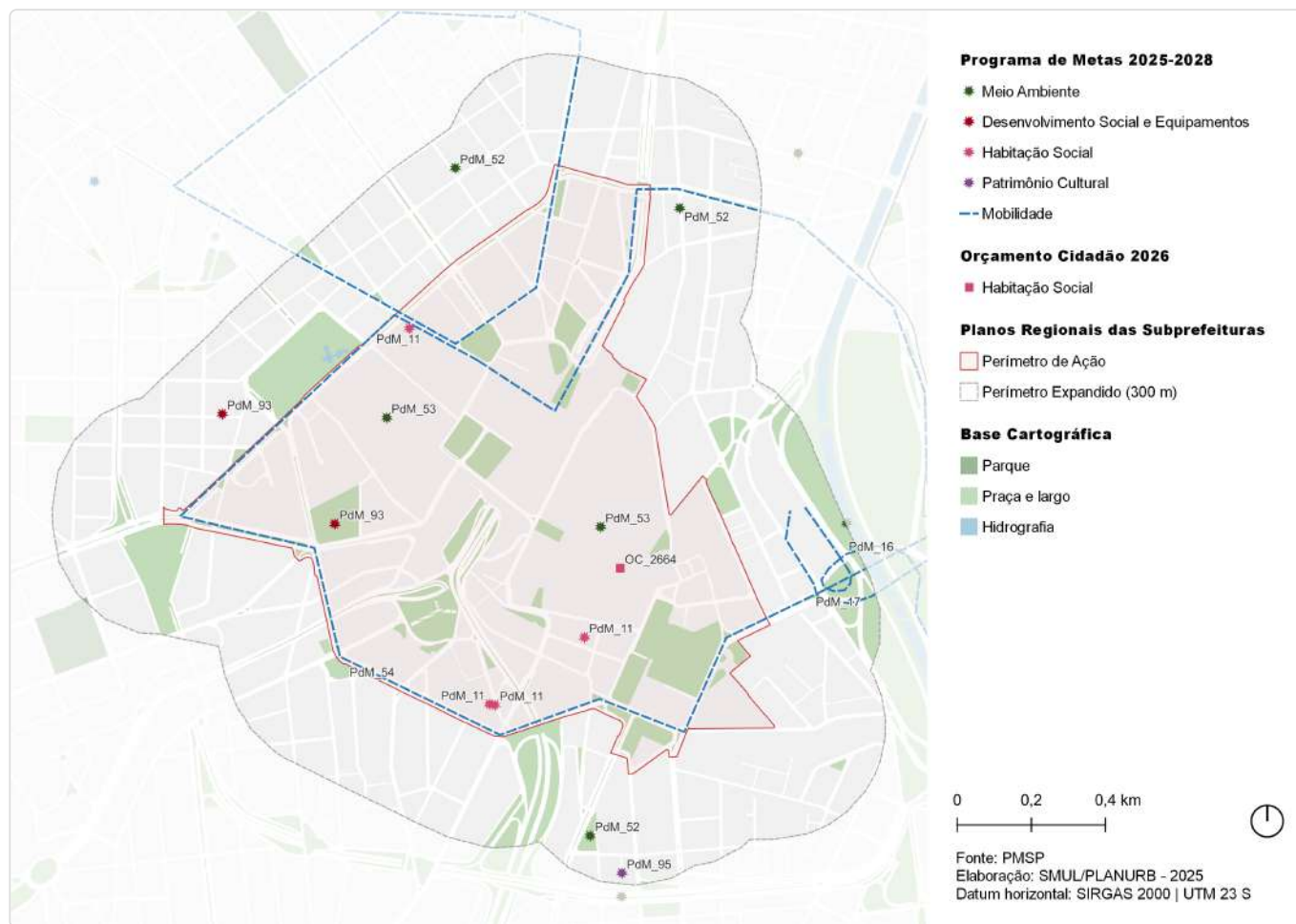
ID	Descrição	Órgão	Eixo temático	Subtema
1645	Intervenções de microdrenagem Jardins de chuva (Orçamento Cidadão 2025)*	SMSUB; SUB	Infraestrutura e Saneamento Ambiental	Drenagem
1675	Intervenções de microdrenagem Jardins de chuva - Est. da Porteira Branca*	SMSUB; SUB	Infraestrutura e Saneamento Ambiental	Drenagem
1677	Intervenções de microdrenagem Jardins de chuva - R. da Torre*	SMSUB; SUB	Infraestrutura e Saneamento Ambiental	Drenagem
1696	Estrutura de drenagem Galeria de reforço	SIURB	Infraestrutura e Saneamento Ambiental	Drenagem
1697	Estrutura de drenagem Substituição de galeria	SIURB	Infraestrutura e Saneamento Ambiental	Drenagem
1719	Estrutura de drenagem Túnel de desvio	SIURB	Infraestrutura e Saneamento Ambiental	Drenagem
1880	Reservatório Córrego Anhangabaú (RNA-01)	SIURB	Infraestrutura e Saneamento Ambiental	Drenagem
2050	Pôlder Mercadão	SIURB	Infraestrutura e Saneamento Ambiental	Drenagem
2076	Provisão habitacional Crédito Solidário Entidades - Copamare - Novo Horizonte	SEHAB	Habitação Social	Provisão Habitacional
2077	Provisão habitacional Crédito Solidário Entidades - Copamare - Conquista	SEHAB	Habitação Social	Provisão Habitacional
2095	Provisão habitacional Produção Direta - Wilton Paes de Almeida	SEHAB	Habitação Social	Provisão Habitacional
2245	Provisão habitacional PPP Municipal - Lote 12 - Quadra 38: Rua Helvétia	SEHAB	Habitação Social	Provisão Habitacional
2468	Revitalização de centralidades Bonde São Paulo - Veículo Leve sobre Trilhos (VLT) - Linha Azul	SMUL; SPURBANISMO	Desenvolvimento Econômico Sustentável	Centralidade Local
2469	Revitalização de centralidades Bonde São Paulo - Veículo Leve sobre Trilhos (VLT) - Linha Vermelha	SMUL; SPURBANISMO	Desenvolvimento Econômico Sustentável	Centralidade Local
2476	Revitalização de centralidades Requalificação urbanística - R. São Caetano R. das Noivas	SMUL; SPURBANISMO	Desenvolvimento Econômico Sustentável	Centralidade Local
2477	Revitalização de centralidades Requalificação urbanística - R. Florêncio de Abreu - R. das Ferramentas	SMUL; SPURBANISMO	Desenvolvimento Econômico Sustentável	Centralidade Local
2478	Revitalização de centralidades Requalificação urbanística - R. Paula Souza - R. das Cozinhas	SMUL; SPURBANISMO	Desenvolvimento Econômico Sustentável	Centralidade Local
2479	Revitalização de centralidades Requalificação urbanística - R. Santa Ifigênia - R. dos Eletrônicos	SMUL; SPURBANISMO	Desenvolvimento Econômico Sustentável	Centralidade Local
2485	Revitalização de centralidades Requalificação urbanística - Calçadões do Centro	SMUL; SPURBANISMO	Desenvolvimento Econômico Sustentável	Centralidade Local
2723	Estrutura cicloviária Senador Queirós	SMT; CET	Mobilidade	Sistema Cicloviário
2742	Estrutura cicloviária João Teodoro	SMT; CET	Mobilidade	Sistema Cicloviário
2759	Estrutura cicloviária R. Ribeiro de Lima	CET	Mobilidade	Sistema Cicloviário
2812	Estrutura cicloviária Ipiranga	SMT; CET	Mobilidade	Sistema Cicloviário
2835	Estrutura cicloviária Cantareira	SMT; CET	Mobilidade	Sistema Cicloviário
2858	Estrutura cicloviária Av. Estado	CET	Mobilidade	Sistema Cicloviário
2984	Estrutura cicloviária Estado Trecho 2	SMT; CET	Mobilidade	Sistema Cicloviário
3000	Transposição viária Lajão sobre o Rio Tamandateí no prolongamento da R. São Caetano	SMUL; SPURBANISMO	Mobilidade	Sistema Cicloviário
3020	Requalificação de via pública Ampliação da calçada - R. dos Andradas, entre a Av. Duque de Caxias - Av. Ipiranga	SMUL; SPURBANISMO	Mobilidade	Circulação de Pedestres
3030	Melhoramento viário Alargamento de via (pista dupla) - R. João Teodoro	SMUL; SPURBANISMO	Mobilidade	Sistema Viário

ID	Descrição	Órgão	Eixo temático	Subtema
3037	Requalificação de via pública Ampliação da calçada - R. Paula Souza, entre a R. Florêncio de Abreu - Av. do Estado	SMUL; SPURBANISMO	Mobilidade	Circulação de Pedestres
3067	Requalificação de via pública Ampliação da calçada - R. Hannemann, entre a R. Dr. Ornelas - R. Afonso Arinos	SMUL; SPURBANISMO	Mobilidade	Circulação de Pedestres
3073	Estrutura cicloviária Edifício passarela - transpondo Av. Prestes Maia em ambos os lados	SMUL; SPURBANISMO	Mobilidade	Circulação de Pedestres; Sistema Cicloviário
3093	Melhoramento viário Abertura de via (pista simples) - R. Afonso Pena	SMUL; SPURBANISMO	Mobilidade	Sistema Viário
3104	Melhoramento viário Abertura de via (pista simples) - R. Afonso Arinos - Av. Dos Estados	SMUL; SPURBANISMO	Mobilidade	Sistema Viário
3128	Requalificação de via pública Ampliação da calçada - R. Afonso Arinos, entre a Av. Cruzeiro do Sul - R. Hannemann	SMUL; SPURBANISMO	Mobilidade	Circulação de Pedestres
3152	Requalificação de via pública Requalificação parcial de calçada em vista da implantação de caminho verde - Pq. Dom Pedro II	SMUL; SPURBANISMO	Mobilidade	Circulação de Pedestres
3153	Melhoramento viário Abertura de via (pista simples) - R. João Teodoro - R. São Caetano	SMUL; SPURBANISMO	Mobilidade	Sistema Viário
3212	Requalificação de via pública Requalificação parcial de calçada em vista da implantação de caminho verde - R. Prates	SMUL; SPURBANISMO	Mobilidade	Circulação de Pedestres
3214	Requalificação de via pública Requalificação total de calçada em vista da implantação de caminho verde - R. 25 de Março	SMUL; SPURBANISMO	Mobilidade	Circulação de Pedestres
3242	Requalificação de via pública Ampliação de calçada - Al. Nothmann	SMUL; SPURBANISMO	Mobilidade	Circulação de Pedestres
3261	Requalificação de via pública Ampliação da calçada - esquinas da Al. Dino Bueno	SMUL; SPURBANISMO	Mobilidade	Circulação de Pedestres
3278	Requalificação de via pública Ampliação da calçada - R. Monsenhor Andrade, entre a Av. Vautier - Linha Férrea da CPTM	SMUL; SPURBANISMO	Mobilidade	Circulação de Pedestres
3284	Transposição viária Lajão sobre o Rio Tamandateí conetando a R. Afonso Arinos - R. Dr. Rodrigo de Barros	SMUL; SPURBANISMO	Mobilidade	Circulação de Pedestres
3294	Requalificação de via pública Ampliação da calçada - R. São Caetano, entre a Av. Tiradentes - Av. do Estado	SMUL; SPURBANISMO	Mobilidade	Circulação de Pedestres
3349	Requalificação de via pública Ampliação da calçada - R. Woshington Luis, entre a Av. Prestes Maia - R. Florêncio de Abreu	SMUL; SPURBANISMO	Mobilidade	Circulação de Pedestres
3370	Requalificação de via pública Ampliação da calçada - R. Canindé, entre a R. Araguaia - R. João Teodoro	SMUL; SPURBANISMO	Mobilidade	Circulação de Pedestres
3383	Requalificação de via pública Ampliação da calçada - Pça. Padre Bento da R. Silva Pinto, entre a Al. Nothmann - R. Três Rios	SMUL; SPURBANISMO	Mobilidade	Circulação de Pedestres
3397	Estrutura cicloviária Edifício passarela - conectando a R. Alameda Cleveland - R. Prof. Cesare Lombroso sobre a ferrovia	SMUL; SPURBANISMO	Mobilidade	Circulação de Pedestres; Sistema Cicloviário
3422	Requalificação de via pública Requalificação total de calçada em vista da implantação de caminho verde - R. São Lazaro	SMUL; SPURBANISMO	Mobilidade	Circulação de Pedestres
3455	Requalificação de via pública Ampliação da calçada - R. da Graça, entre a R. Tibagi - R. Ribeiro de Lima	SMUL; SPURBANISMO	Mobilidade	Circulação de Pedestres
3457	Requalificação de via pública Ampliação da calçada - Av. Vautier, entre a R. Juruá - R. Monsenhor Andrade	SMUL; SPURBANISMO	Mobilidade	Circulação de Pedestres
3458	Requalificação de via pública Ampliação da calçada da R. Bandeirantes, entre a Av. Tiradentes - R. Joaquim Murtinho	SMUL; SPURBANISMO	Mobilidade	Circulação de Pedestres
3473	Requalificação de via pública Ampliação da calçada - R. Três Rios, entre a R. Silva Pinto - R. Afonso Pena	SMUL; SPURBANISMO	Mobilidade	Circulação de Pedestres
3494	Melhoramento viário Alargamento de via (pista simples) - R. São Caetano	SMUL; SPURBANISMO	Mobilidade	Sistema Viário

ID	Descrição	Órgão	Eixo temático	Subtema
3524	Requalificação de via pública Requalificação parcial de calçada em vista da implantação de caminho verde - R. Ribeiro de Lima	SMUL; SPURBANISMO	Mobilidade	Circulação de Pedestres
3538	Requalificação de via pública Ampliação da calçada - R. 25 de Março, entre a R. Paula Souza - Ladeira Porto Geral	SMUL; SPURBANISMO	Mobilidade	Circulação de Pedestres
3556	Requalificação de via pública Ampliação da calçada e implantação de piso drenante com arborização - R. Helvétia	SMUL; SPURBANISMO	Mobilidade	Circulação de Pedestres
3572	Requalificação de via pública Ampliação da calçada da R. Dr. Rodrigo de Barros, entre a Av. do Estado - Av. Tiradentes	SMUL; SPURBANISMO	Mobilidade	Circulação de Pedestres
3589	Requalificação de via pública Ampliação da calçada - R. José Paulino, entre a R. Ten. Pena - R. Prates	SMUL; SPURBANISMO	Mobilidade	Circulação de Pedestres
3619	Requalificação de via pública Ampliação da calçada - R. João Teodoro, entre a Av. do Estado - Pça. República da Coreia	SMUL; SPURBANISMO	Mobilidade	Circulação de Pedestres
3629	Requalificação de via pública Ampliação da calçada da R. João Teodoro, entre a Av. do Estado - Pça. República da Coreia	SMUL; SPURBANISMO	Mobilidade	Circulação de Pedestres
3649	Requalificação de via pública Requalificação total de calçada em vista da implantação de caminho verde - R. Vitória	SMUL; SPURBANISMO	Mobilidade	Circulação de Pedestres
3650	Estrutura cicloviária Edifício passarela - conectando a R. Cap. Mor Jerônimo Leitão - R. 25 de Março	SMUL; SPURBANISMO	Mobilidade	Circulação de Pedestres; Sistema Cicloviário
3671	Requalificação de via pública Ampliação da calçada - R. Santa Efigênia, entre a Av. Duque de Caxias - Av. Cásper Líbero	SMUL; SPURBANISMO	Mobilidade	Circulação de Pedestres

ID 164 | Centro Velho

Intervenções previstas para o quadriênio: Programa de Metas 2025-2028 e Orçamento Cidadão 2026

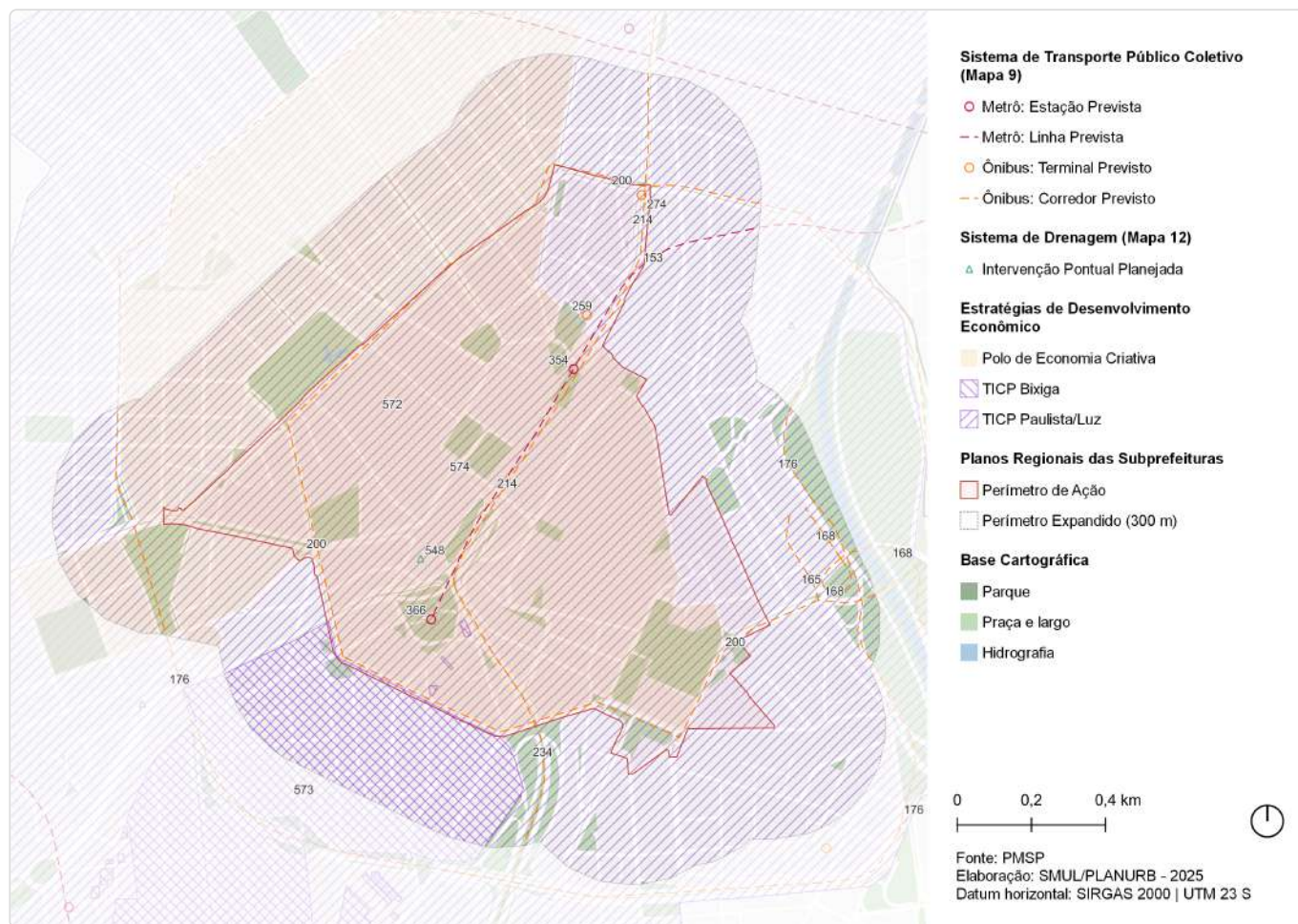


ID	Ação	Descrição	Órgão(s)	Eixo temático	Subtema
PdM_11	Revitalizar 20 empreendimentos habitacionais sob responsabilidade da SEHAB/COHAB	Palacete dos Artistas	SEHAB	Habitação Social	Provisão Habitacional
PdM_11	Revitalizar 20 empreendimentos habitacionais sob responsabilidade da SEHAB/COHAB	Asdrúbal do Nascimento	SEHAB	Habitação Social	Provisão Habitacional
PdM_11	Revitalizar 20 empreendimentos habitacionais sob responsabilidade da SEHAB/COHAB	Mario de Andrade	SEHAB	Habitação Social	Provisão Habitacional
PdM_11	Revitalizar 20 empreendimentos habitacionais sob responsabilidade da SEHAB/COHAB	Senador Feijó	SEHAB	Habitação Social	Provisão Habitacional
PdM_16	Iniciar a operação do trecho I do novo BRT Radial Leste e as obras do trecho II	Radial Leste Trecho 1	SIURB; SPOBRAS	Mobilidade	Transporte Público Coletivo
PdM_17	Requalificar 8,3 quilômetros da Avenida Celso Garcia	Av. Celso Garcia	SMT; SPTRANS	Mobilidade	Transporte Público Coletivo; Acessibilidade
PdM_52	Realizar 10 ações de requalificação urbana	Centros de Bairro - Liberdade	SMUL; SPURBANISMO	Meio Ambiente	Espaço Livre Público
PdM_52	Realizar 10 ações de requalificação urbana	Rua Temática - Rua dos Eletrônicos	SMUL; SPURBANISMO	Meio Ambiente	Espaço Livre Público
PdM_52	Realizar 10 ações de requalificação urbana	Rua Temática - Rua das Ferramentas	SMUL; SPURBANISMO	Meio Ambiente	Espaço Livre Público

ID	Ação	Descrição	Órgão(s)	Eixo temático	Subtema
PdM_53	Entregar o calçamento do Triângulo Histórico, iniciar as obras do Quadrilátero da República e da esplanada da liberdade e viabilizar a PPP do Novo Parque Dom Pedro II	Calçamento Triângulo Histórico	SIURB	Meio Ambiente	Espaço Livre Público
PdM_53	Entregar o calçamento do Triângulo Histórico, iniciar as obras do Quadrilátero da República e da esplanada da liberdade e viabilizar a PPP do Novo Parque Dom Pedro II	Calçamento Quadrilátero República	SIURB	Meio Ambiente	Espaço Livre Público
PdM_54	Iniciar as obras do Bonde São Paulo, Veículo Leve Elétrico (VLE) no Centro	VLT Linha 2	SMUL; SPURBANISMO; SMT; SPTRANS	Mobilidade	Transporte Público Coletivo; Integração entre Modais
PdM_93	Criar o Programa de Requalificação de Equipamentos Culturais "SP+Cultura – Requalifica" e revitalizar 25 espaços culturais	Biblioteca Mário de Andrade	SMC	Desenvolvimento Social e Equipamentos	Equipamento de Cultura
PdM_93	Criar o Programa de Requalificação de Equipamentos Culturais "SP+Cultura – Requalifica" e revitalizar 25 espaços culturais	Biblioteca Monteiro Lobato	SMC	Desenvolvimento Social e Equipamentos	Equipamento de Cultura
PdM_95	Inaugurar o Memorial dos Aflitos	Memorial dos Aflitos	SMC	Patrimônio Cultural	Patrimônio Material, Patrimônio Imaterial
OC_2664	Consolidar a ocupação Santa Vitória como modelo de habitação social	Ocupação Santa Vitória	SEHAB	Habitação Social	Provisão Habitacional

ID 164 | Centro Velho

Outras ações previstas: Plano Diretor Estratégico (PDE)

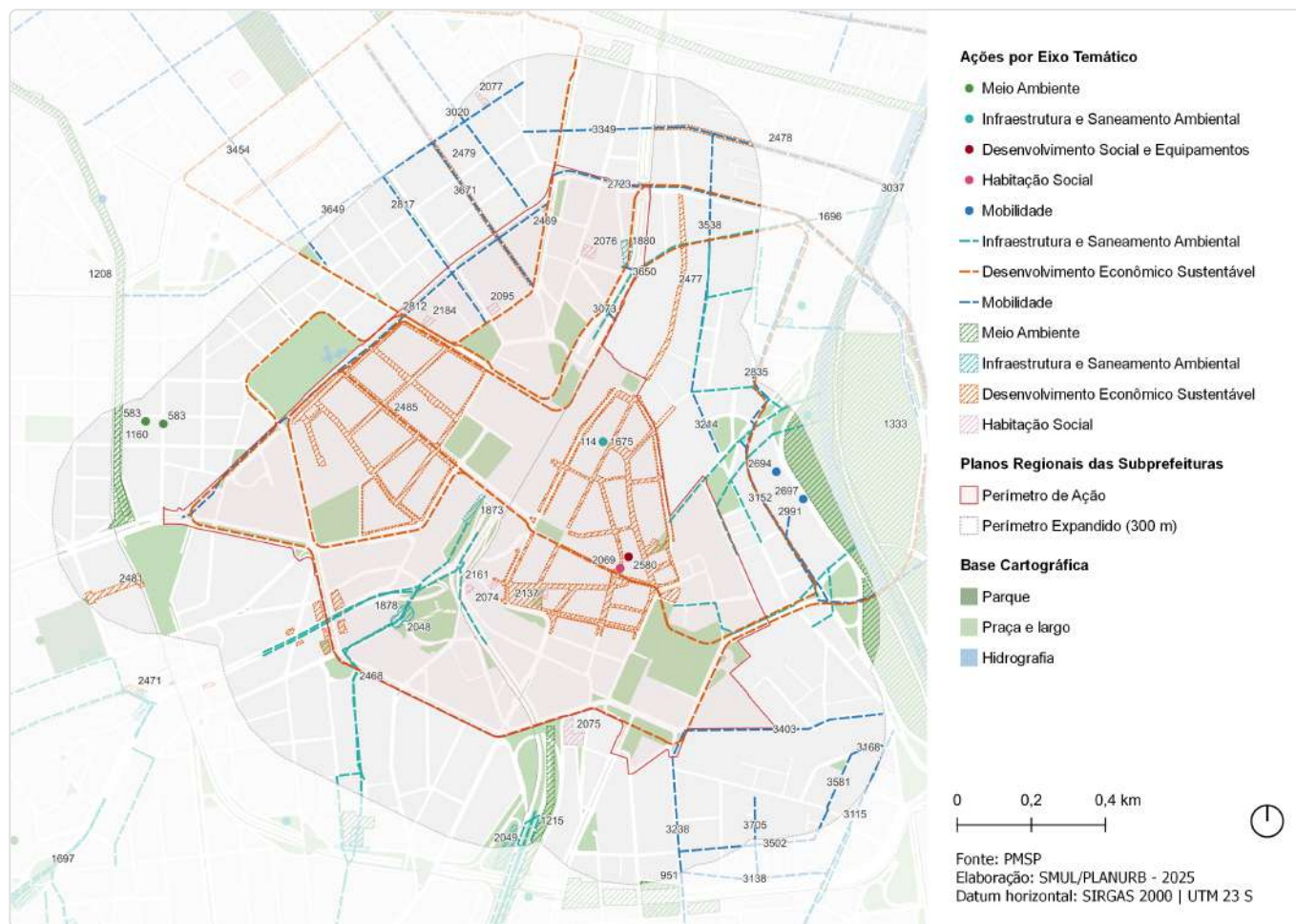


ID	Ação	Descrição	Origem	Eixo temático	Subtema
153	Metrô	Linha 19 - Celeste	Mapa 9	Mobilidade	Transporte público coletivo
165	Corredor de ônibus	Corredor - Celso Garcia Trecho 1	Mapa 9	Mobilidade	Transporte público coletivo
168	Corredor de ônibus	Corredor - Radial Leste Trecho 1	Mapa 9	Mobilidade	Transporte público coletivo
176	Corredor de ônibus	Corredor - Contra Rótula	Mapa 9	Mobilidade	Transporte público coletivo
200	Corredor de ônibus	Corredor - Rótula	Mapa 9	Mobilidade	Transporte público coletivo
214	Corredor de ônibus	Corredor - Norte - Sul Trecho 3	Mapa 9	Mobilidade	Transporte público coletivo
234	Corredor de ônibus	Corredor - Norte - Sul Trecho 1	Mapa 9	Mobilidade	Transporte público coletivo
259	Terminal de ônibus	Terminal - Correio	Mapa 9	Mobilidade	Transporte público coletivo
274	Terminal de ônibus	Terminal - Senador Queiróz	Mapa 9	Mobilidade	Transporte público coletivo
354	Metrô	Estação São Bento (Linha Celeste)	Mapa 9	Mobilidade	Transporte público coletivo
366	Metrô	Estação Anhangabaú (Linha Celeste)	Mapa 9	Mobilidade	Transporte público coletivo

ID	Ação	Descrição	Origem	Eixo temático	Subtema
548	Intervenção de drenagem	Reservatório - Praça das Bandeiras	Mapa 12	Infraestrutura e Saneamento Ambiental	Drenagem
572	Estratégias de Desenvolvimento Econômico	Polo de Economia Criativa	Quadro 11	Desenvolvimento Econômico Sustentável	Economia criativa
573	Território de Interesse da Cultura e da Paisagem	TICP - Bixiga	Art.314	Patrimônio Cultural	TICP
574	Território de Interesse da Cultura e da Paisagem	TICP - Paulista/Luz	Art.314	Patrimônio Cultural	TICP

ID 164 | Centro Velho

Outras ações previstas: Planejamento Setorial



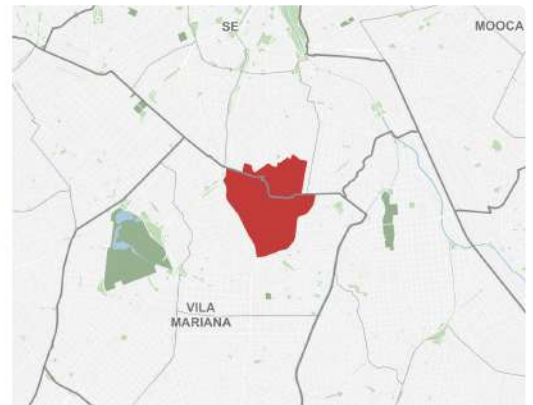
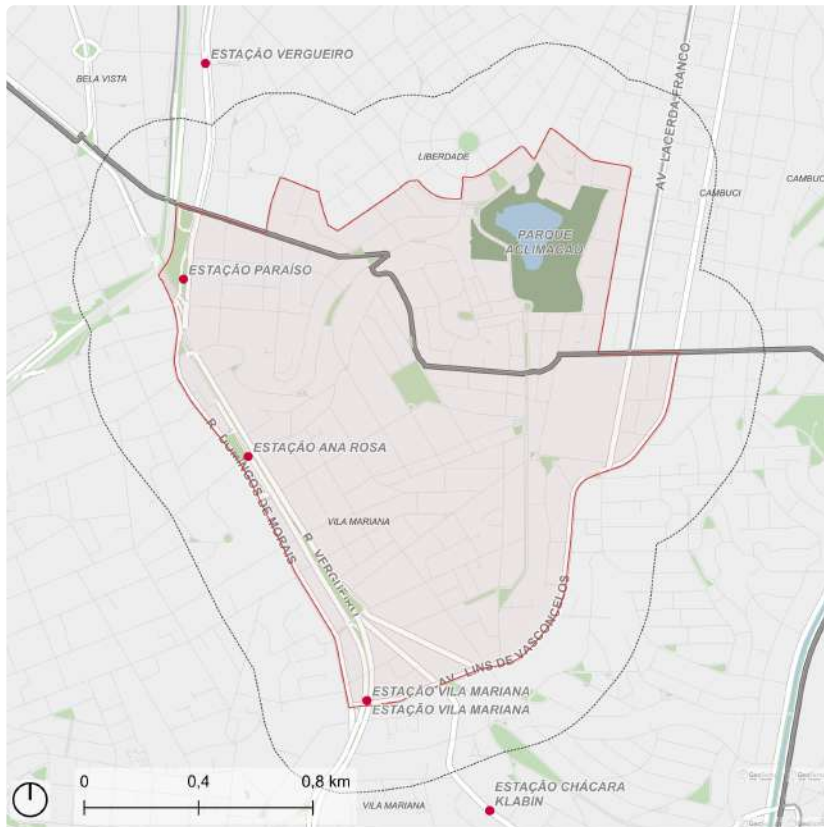
ID	Descrição	Órgão	Eixo temático	Subtema
114	Requalificação de via pública Incremento de vegetação viária - R. S. Lazaro de Jeruzalem*	SMSUB; SUB	Meio Ambiente	Arborização Urbana
544	Requalificação de espaço público Praça - R. Des. Silos Cintra - R. Raul Polilo*	SMSUB; SUB	Meio Ambiente	Praça
583	Intervenções de macrodrenagem Vagas verdes - R. Gen. Jardim	SMSUB; SUB	Meio Ambiente	Área Verde
951	Rede de espaços públicos Área verde - Pça. Almeida Jr. à Norte da Ligação Leste-Oeste	SMUL; SPURBANISMO	Meio Ambiente	Área Verde
1160	Parque Minhocão	SVMA	Meio Ambiente	Parque
1208	Corredor Verde Corredor Polinizador - Minhocão	SVMA	Meio Ambiente	Corredor Verde/ Ecológico
1215	Corredor Verde Av. 23 de Maio - Sé - Grajaú	SVMA	Meio Ambiente	Corredor Verde/ Ecológico
1333	Requalificação de praças e áreas verdes Área Verde	SVMA	Meio Ambiente	Área Verde
1645	Intervenções de microdrenagem Jardins de chuva (Orçamento Cidadão 2025)*	SMSUB; SUB	Infraestrutura e Saneamento Ambiental	Drenagem
1675	Intervenções de microdrenagem Jardins de chuva - Est. da Porteira Branca*	SMSUB; SUB	Infraestrutura e Saneamento Ambiental	Drenagem
1677	Intervenções de microdrenagem Jardins de chuva - R. da Torre*	SMSUB; SUB	Infraestrutura e Saneamento Ambiental	Drenagem

ID	Descrição	Órgão	Eixo temático	Subtema
1696	Estrutura de drenagem Galeria de reforço	SIURB	Infraestrutura e Saneamento Ambiental	Drenagem
1697	Estrutura de drenagem Substituição de galeria	SIURB	Infraestrutura e Saneamento Ambiental	Drenagem
1873	Reservatório Córrego Saracura (RSA-03)	SIURB	Infraestrutura e Saneamento Ambiental	Drenagem
1878	Reservatório Córrego Saracura (RSA-02)	SIURB	Infraestrutura e Saneamento Ambiental	Drenagem
1880	Reservatório Córrego Anhangabaú (RNA-01)	SIURB	Infraestrutura e Saneamento Ambiental	Drenagem
2048	Reservatório Bandeira (RAN-02) + substituição de galerias	SIURB	Infraestrutura e Saneamento Ambiental	Drenagem
2049	Reservatório Vinte e Três de Maio (RAN-05) + substituição de galerias	SIURB	Infraestrutura e Saneamento Ambiental	Drenagem
2069	Consolidar a ocupação Santa Vitória como modelo de habitação social Ocupação Santa Vitória	SEHAB	Habitação Social	Provisão Habitacional
2074	Provisão habitacional PPP Municipal - Lote 12 - Edifício Praça da Bandeira, 31, 39 e 47 - Entrega 2	SEHAB	Habitação Social	Provisão Habitacional
2075	Provisão habitacional PPP Municipal - Lote 4 - Área Rodrigo Silva	SEHAB	Habitação Social	Provisão Habitacional
2076	Provisão habitacional Crédito Solidário Entidades - Copamare - Novo Horizonte	SEHAB	Habitação Social	Provisão Habitacional
2077	Provisão habitacional Crédito Solidário Entidades - Copamare - Conquista	SEHAB	Habitação Social	Provisão Habitacional
2095	Provisão habitacional Produção Direta - Wilton Paes de Almeida	SEHAB	Habitação Social	Provisão Habitacional
2137	Provisão habitacional Pode Entrar Entidades - Edifício José Bonifácio 237	SEHAB	Habitação Social	Provisão Habitacional
2161	Provisão habitacional PPP Municipal - Lote 2 - Edifício José Bonifácio, 367	SEHAB	Habitação Social	Provisão Habitacional
2184	Provisão habitacional Pode Entrar Entidades - Edifício São João 588 - Hotel Columbia	SEHAB	Habitação Social	Provisão Habitacional
2468	Revitalização de centralidades Bonde São Paulo - Veículo Leve sobre Trilhos (VLT) - Linha Azul	SMUL; SPURBANISMO	Desenvolvimento Econômico Sustentável	Centralidade Local
2469	Revitalização de centralidades Bonde São Paulo - Veículo Leve sobre Trilhos (VLT) - Linha Vermelha	SMUL; SPURBANISMO	Desenvolvimento Econômico Sustentável	Centralidade Local
2471	Revitalização de centralidades Requalificação urbanística - Escadarias da Av. 9 de Julho	SMUL; SPURBANISMO	Desenvolvimento Econômico Sustentável	Centralidade Local
2477	Revitalização de centralidades Requalificação urbanística - R. Florêncio de Abreu - R. das Ferramentas	SMUL; SPURBANISMO	Desenvolvimento Econômico Sustentável	Centralidade Local
2478	Revitalização de centralidades Requalificação urbanística - R. Paula Souza - R. das Cozinhas	SMUL; SPURBANISMO	Desenvolvimento Econômico Sustentável	Centralidade Local
2479	Revitalização de centralidades Requalificação urbanística - R. Santa Ifigênia - R. dos Eletrônicos	SMUL; SPURBANISMO	Desenvolvimento Econômico Sustentável	Centralidade Local
2481	Revitalização de centralidades Requalificação urbanística - Boulevard Augusta - Rua Gravataí	SMUL; SPURBANISMO	Desenvolvimento Econômico Sustentável	Centralidade Local
2485	Revitalização de centralidades Requalificação urbanística - Calçadões do Centro	SMUL; SPURBANISMO	Desenvolvimento Econômico Sustentável	Centralidade Local
2580	Novas instalações Locação - CTA Henfil	SMS	Desenvolvimento Social e Equipamentos	Equipamento de Saúde
2694	Requalificação de equipamento Terminal Parque D. Pedro II	SMT	Mobilidade	Transporte Coletivo Público

ID	Descrição	Órgão	Eixo temático	Subtema
2697	Requalificação de equipamento Terminal Mercado	SMT	Mobilidade	Transporte Coletivo Público
2723	Estrutura cicloviária Senador Queirós	SMT; CET	Mobilidade	Sistema Cicloviário
2812	Estrutura cicloviária Ipiranga	SMT; CET	Mobilidade	Sistema Cicloviário
2817	Estrutura cicloviária Rio Branco	SMT; CET	Mobilidade	Sistema Cicloviário
2835	Estrutura cicloviária Cantareira	SMT; CET	Mobilidade	Sistema Cicloviário
2991	Corredor de ônibus Celso Garcia Trecho 1	SMT	Mobilidade	Transporte Coletivo Público
3020	Requalificação de via pública Ampliação da calçada - R. dos Andradas, entre a Av. Duque de Caxias - Av. Ipiranga	SMUL; SPURBANISMO	Mobilidade	Circulação de Pedestres
3037	Requalificação de via pública Ampliação da calçada - R. Paula Souza, entre a R. Florêncio de Abreu - Av. do Estado	SMUL; SPURBANISMO	Mobilidade	Circulação de Pedestres
3073	Estrutura cicloviária Edifício passarela - transpondo Av. Prestes Maia em ambos os lados	SMUL; SPURBANISMO	Mobilidade	Circulação de Pedestres; Sistema Cicloviário
3115	Requalificação de via pública Ampliação - R. do Glicério, entre a Av. Pref. Passos - R. do Lavapés	SMUL; SPURBANISMO	Mobilidade	Circulação de Pedestres
3138	Requalificação de via pública Ampliação da calçada - R. Dr. Lund, entre a R. Conselheiro Furtado - R. do Glicério	SMUL; SPURBANISMO	Mobilidade	Circulação de Pedestres
3152	Requalificação de via pública Requalificação parcial de calçada em vista da implantação de caminho verde - Pq. Dom Pedro II	SMUL; SPURBANISMO	Mobilidade	Circulação de Pedestres
3168	Requalificação de via pública Ampliação da calçada - R. Oscar Cintra Gordinho, entre a R. Helena Zerrenner - R. do Glicério	SMUL; SPURBANISMO	Mobilidade	Circulação de Pedestres
3214	Requalificação de via pública Requalificação total de calçada em vista da implantação de caminho verde - R. 25 de Março	SMUL; SPURBANISMO	Mobilidade	Circulação de Pedestres
3238	Requalificação de via pública Ampliação da calçada - R. Conselheiro Furtado, entre a Pça. Dr. João Mendes - R. Pires da Mota	SMUL; SPURBANISMO	Mobilidade	Circulação de Pedestres
3349	Requalificação de via pública Ampliação da calçada - R. Woshington Luis, entre a Av. Prestes Maia - R. Florêncio de Abreu	SMUL; SPURBANISMO	Mobilidade	Circulação de Pedestres
3403	Requalificação de via pública Requalificação parcial de calçada em vista da implantação de caminho verde - R. Tabatinguera	SMUL; SPURBANISMO	Mobilidade	Circulação de Pedestres
3454	Requalificação de via pública Ampliação da calçada - Al. Barão de Limeira	SMUL; SPURBANISMO	Mobilidade	Circulação de Pedestres
3502	Requalificação de via pública Ampliação da calçada - R. dos Estudantes, entre a R. Conselheiro Furtado - R. Conde de Sarzetas	SMUL; SPURBANISMO	Mobilidade	Circulação de Pedestres
3538	Requalificação de via pública Ampliação da calçada - R. 25 de Março, entre a R. Paula Souza - Ladeira Porto Geral	SMUL; SPURBANISMO	Mobilidade	Circulação de Pedestres
3581	Requalificação de via pública Ampliação da calçada - R. Helena Zerrenner, entre a R. Conde de Sarzetas - R. Oscar Cintra Gordinho	SMUL; SPURBANISMO	Mobilidade	Circulação de Pedestres
3649	Requalificação de via pública Requalificação total de calçada em vista da implantação de caminho verde - R. Vitoria	SMUL; SPURBANISMO	Mobilidade	Circulação de Pedestres
3650	Estrutura cicloviária Edifício passarela - conectando a R. Cap. Mor Jerônimo Leitão - R. 25 de Março	SMUL; SPURBANISMO	Mobilidade	Circulação de Pedestres; Sistema Cicloviário
3671	Requalificação de via pública Ampliação da calçada - R. Santa Efigênia, entre a Av. Duque de Caxias - Av. Cáspér Líbero	SMUL; SPURBANISMO	Mobilidade	Circulação de Pedestres
3705	Requalificação de via pública Ampliação da calçada - R. Anita Ferraz, entre a escadaria - R. dos Estudantes	SMUL; SPURBANISMO	Mobilidade	Circulação de Pedestres

ID 302 | Parque da Aclimação

Escala: Regional



Fonte: PMSP
Elaboração: SMUL/PLANURB - 2025
Datum horizontal: SIRGAS 2000 | UTM 23 S

DESCRIÇÃO (PRS)

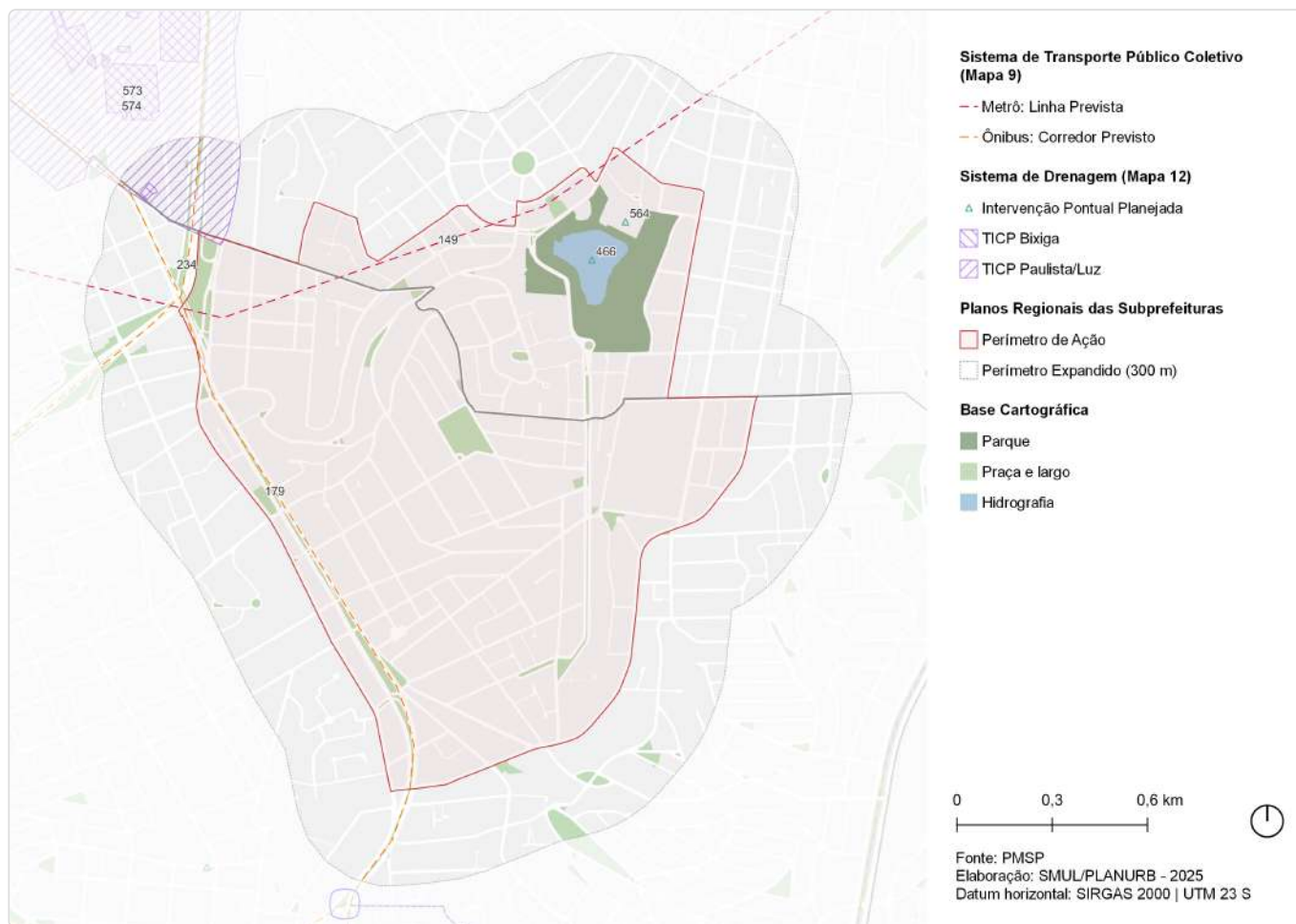
A área compreende o Parque da Aclimação e seu entorno, até a Av. Lins de Vasconcelos e a Rua Vergueiro, incluindo as Estações de Metrô Paraíso, Ana Rosa e Vila Mariana. No interior dessa área está presente a Viela Sanitária Estevam Hernandes, por onde passa (canalizado) um tributário do Córrego Pedra Azul e onde se encontra a favela Buracão. A Praça Rosa Alves da Silva também está inserida no perímetro.

EIXOS TEMÁTICOS

- Meio Ambiente
- Infraestrutura e Saneamento Ambiental
- Habitação Social
- Desenvolvimento Social e Equipamentos
- Mobilidade

ID 302 | Parque da Aclimação

Outras ações previstas: Plano Diretor Estratégico (PDE)

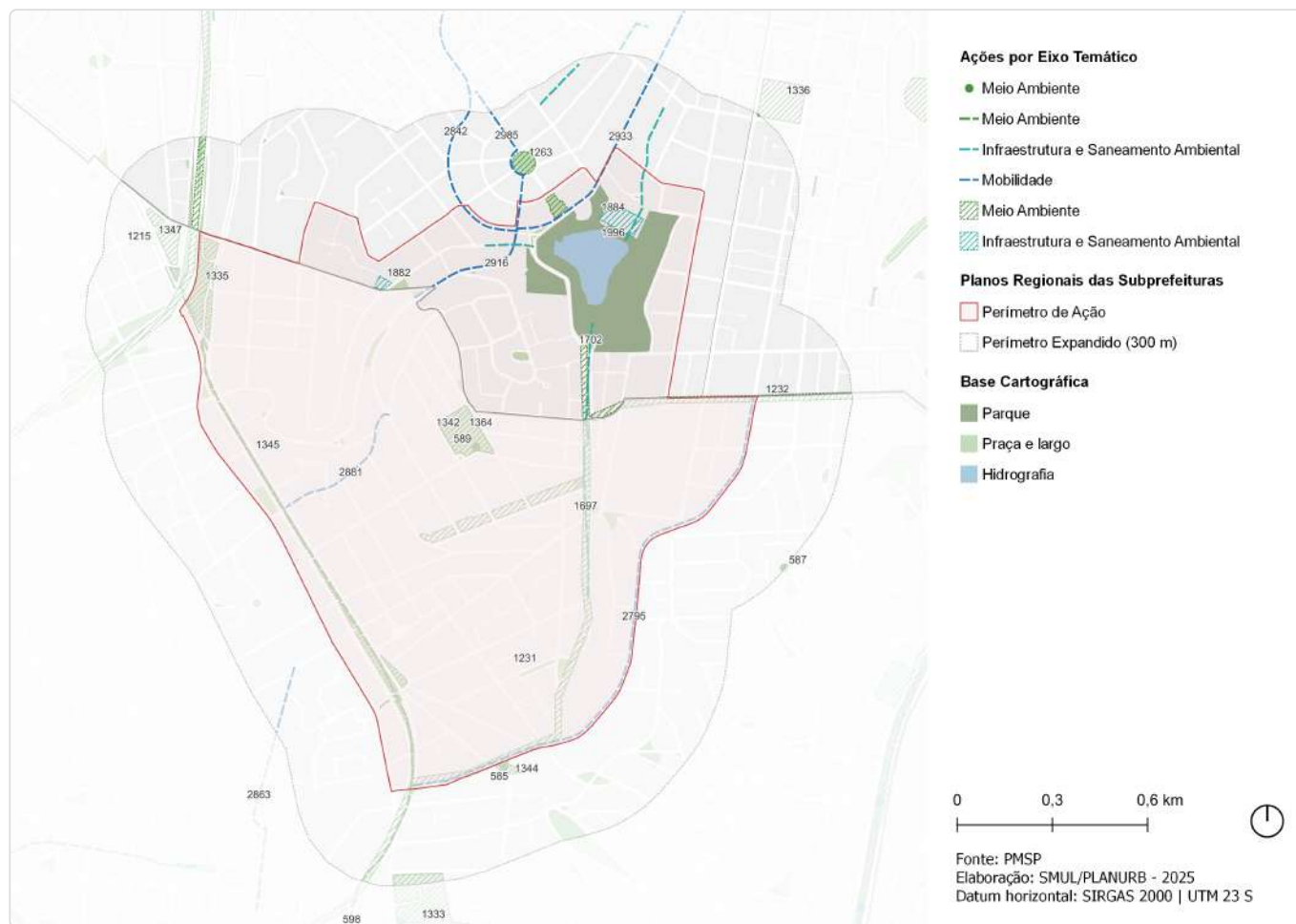


Fonte: PMSP
 Elaboração: SMUL/PLANURB - 2025
 Datum horizontal: SIRGAS 2000 | UTM 23 S

ID	Ação	Descrição	Origem	Eixo temático	Subtema
149	Metrô	Linha 12 - Violeta	Mapa 9	Mobilidade	Transporte público coletivo
179	Corredor de ônibus	Corredor - Paulista	Mapa 9	Mobilidade	Transporte público coletivo
234	Corredor de ônibus	Corredor - Norte - Sul Trecho 1	Mapa 9	Mobilidade	Transporte público coletivo
466	Intervenção de drenagem	Lago (com reservação) - Lago Aclimação	Mapa 12	Infraestrutura e Saneamento Ambiental	Drenagem
564	Intervenção de drenagem	Reservatório - Aclimação 1	Mapa 12	Infraestrutura e Saneamento Ambiental	Drenagem
573	Território de Interesse da Cultura e da Paisagem	TICP - Bixiga	Art.314	Patrimônio Cultural	TICP
574	Território de Interesse da Cultura e da Paisagem	TICP - Paulista/Luz	Art.314	Patrimônio Cultural	TICP

ID 302 | Parque da Aclimação

Outras ações previstas: Planejamento Setorial

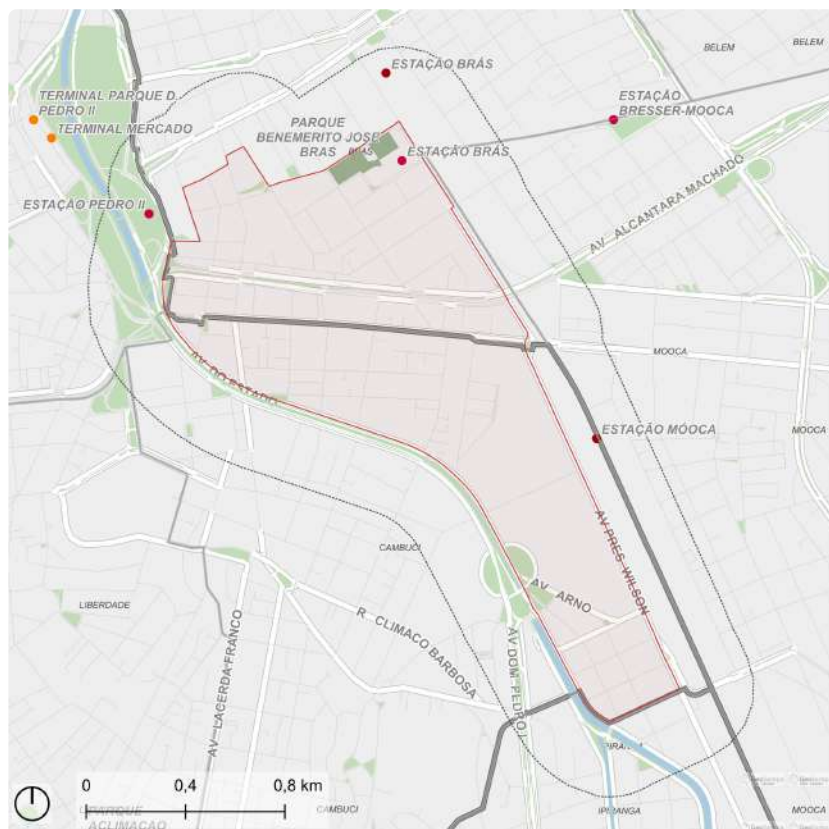


ID	Descrição	Órgão	Eixo temático	Subtema
585	Requalificação de espaço público Praça - Pça. Vila Mariana	SMSUB; SUB	Meio Ambiente	Praça
587	Requalificação de espaço público Praça - Pça. Júlio Cesar Vanini	SMSUB; SUB	Meio Ambiente	Praça
589	Requalificação de espaço público Praça - Pça. Rosa Alves da Silva	SMSUB; SUB	Meio Ambiente	Praça
598	Rede de espaços públicos Implantação de corredor de árvores - Estação Paraíso do Metrô - Av. Jabaquara	SVMA	Meio Ambiente	Arborização Urbana
1215	Corredor Verde Av. 23 de Maio - Sé - Grajaú	SVMA	Meio Ambiente	Corredor Verde/ Ecológico
1231	Corredor Verde Av. Sena Madureira-Pedra Azul - Pq. Ibirapuera - Aclimação	SVMA	Meio Ambiente	Corredor Verde/ Ecológico
1232	Corredor Verde R. Cel. Diogo - Pq. Aclimação - Independência	SVMA	Meio Ambiente	Corredor Verde/ Ecológico
1263	Corredor Verde Pça. General Polidoro - Pça. Jorge Cury	SVMA	Meio Ambiente	Corredor Verde/ Ecológico
1333	Requalificação de praças e áreas verdes Área Verde	SVMA	Meio Ambiente	Área Verde
1335	Requalificação de praças e áreas verdes Espaço Público	SVMA	Meio Ambiente	Espaço Livre Público
1336	Criação de praças e áreas verdes Horta	SVMA	Meio Ambiente	Área Verde
1339	Requalificação de praças e áreas verdes Viela	SVMA	Meio Ambiente	Espaço Livre Público

ID	Descrição	Órgão	Eixo temático	Subtema
1342	Requalificação de praças e áreas verdes Praça Rosa Alves	SVMA	Meio Ambiente	Praça
1344	Requalificação de praças e áreas verdes Praça R. Vergueiro - Av. Lins de Vasconcelos	SVMA	Meio Ambiente	Praça
1345	Requalificação de praças e áreas verdes Espaço público - Largo Ana Rosa	SVMA	Meio Ambiente	Espaço Livre Público
1347	Requalificação de praças e áreas verdes Praça Oswaldo Cruz	SVMA	Meio Ambiente	Praça
1354	Requalificação de praças e áreas verdes Praça R. Mauricio F. Klabin	SVMA	Meio Ambiente	Praça
1364	Requalificação de praças e áreas verdes Praça Rosa Alves da Silva	SVMA	Meio Ambiente	Praça
1695	Estrutura de drenagem Canalização	SIURB	Infraestrutura e Saneamento Ambiental	Drenagem
1697	Estrutura de drenagem Substituição de galeria	SIURB	Infraestrutura e Saneamento Ambiental	Drenagem
1702	Estrutura de drenagem Galeria-reservatório	SIURB	Infraestrutura e Saneamento Ambiental	Drenagem
1882	Reservatório Córrego Jurubatuba (RJU-01)	SIURB	Infraestrutura e Saneamento Ambiental	Drenagem
1884	Reservatório Córrego Aclimação (RAC-01)	SIURB	Infraestrutura e Saneamento Ambiental	Drenagem
1996	Reservatório ACL-03	SIURB	Infraestrutura e Saneamento Ambiental	Drenagem
2795	Estrutura cicloviária Lins de Vasconcelos	SMT; CET	Mobilidade	Sistema Cicloviário
2842	Estrutura cicloviária Aclimação	SMT; CET	Mobilidade	Sistema Cicloviário
2863	Estrutura cicloviária Major Maragliano-Cel. Lisboa	SMT; CET	Mobilidade	Sistema Cicloviário
2881	Estrutura cicloviária R. Dr. José Queirós Aranha	SMT; CET	Mobilidade	Sistema Cicloviário
2916	Estrutura cicloviária Topázio	SMT; CET	Mobilidade	Sistema Cicloviário
2933	Estrutura cicloviária Muniz de Souza-Francisco Justino de Azevedo	SMT; CET	Mobilidade	Sistema Cicloviário
2985	Estrutura cicloviária Turmalina	SMT; CET	Mobilidade	Sistema Cicloviário

ID 390 | Mooca Baixa

Escala: Regional



- Perímetro de Ação
- Perímetro Expandido (300 m)
- Metrô: Estação
- Ônibus: Terminal
- Trem: Estação
- Parque
- Praça e largo
- Hidrografia

Fonte: PMSP
Elaboração: SMUL/PLANURB - 2025
Datum horizontal: SIRGAS 2000 | UTM 23 S

DESCRIÇÃO (PRS)

Perímetro localizado entre a Avenida do Estado e a linha férrea, abrange áreas da Subprefeitura Mooca e Sé e está contido dentro da área da Operação Urbana Consorciada Bairros do Tamanduateí (OUCBT).

EIXOS TEMÁTICOS

- Meio Ambiente
- Infraestrutura e Saneamento Ambiental
- Habitação Social
- Desenvolvimento Econômico Sustentável
- Desenvolvimento Social e Equipamentos
- Patrimônio Cultural
- Mobilidade

ID 390 | Mooca Baixa

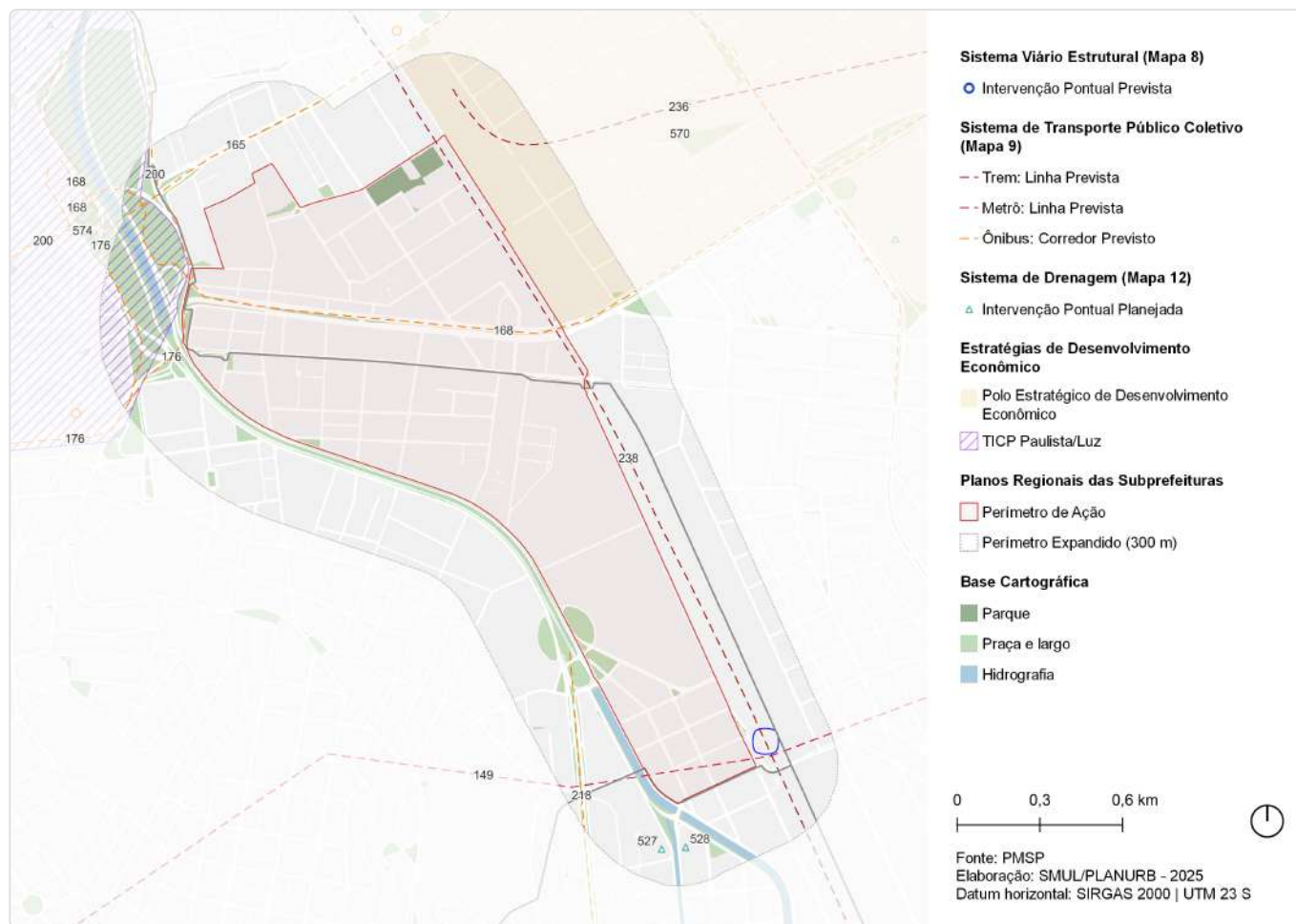
Intervenções previstas para o quadriênio: Programa de Metas 2025-2028 e Orçamento Cidadão 2026



ID	Ação	Descrição	Órgão(s)	Eixo temático	Subtema
PdM_16	Iniciar a operação do trecho I do novo BRT Radial Leste e as obras do trecho II	Radial Leste Trecho 1	SIURB; SPOBRAS	Mobilidade	Transporte Público Coletivo
PdM_17	Requalificar 8,3 quilômetros da Avenida Celso Garcia	Av. Celso Garcia	SMT; SPTRANS	Mobilidade	Transporte Público Coletivo; Acessibilidade
PdM_52	Realizar 10 ações de requalificação urbana	Centros de Bairro - Ipiranga	SMUL; SPURBANISMO	Meio Ambiente	Espaço Livre Público
PdM_54	Iniciar as obras do Bonde São Paulo, Veículo Leve Elétrico (VLE) no Centro	VLT Linha 2	SMUL; SPURBANISMO; SMT; SPTRANS	Mobilidade	Transporte Público Coletivo; Integração entre Modais
PdM_100	Viabilizar um centro de economia criativa na Casa das Retortas	Casa das Retortas	SMC; SPURBANISMO	Desenvolvimento Econômico Sustentável	Economia Criativa

ID 390 | Mooca Baixa

Outras ações previstas: Plano Diretor Estratégico (PDE)

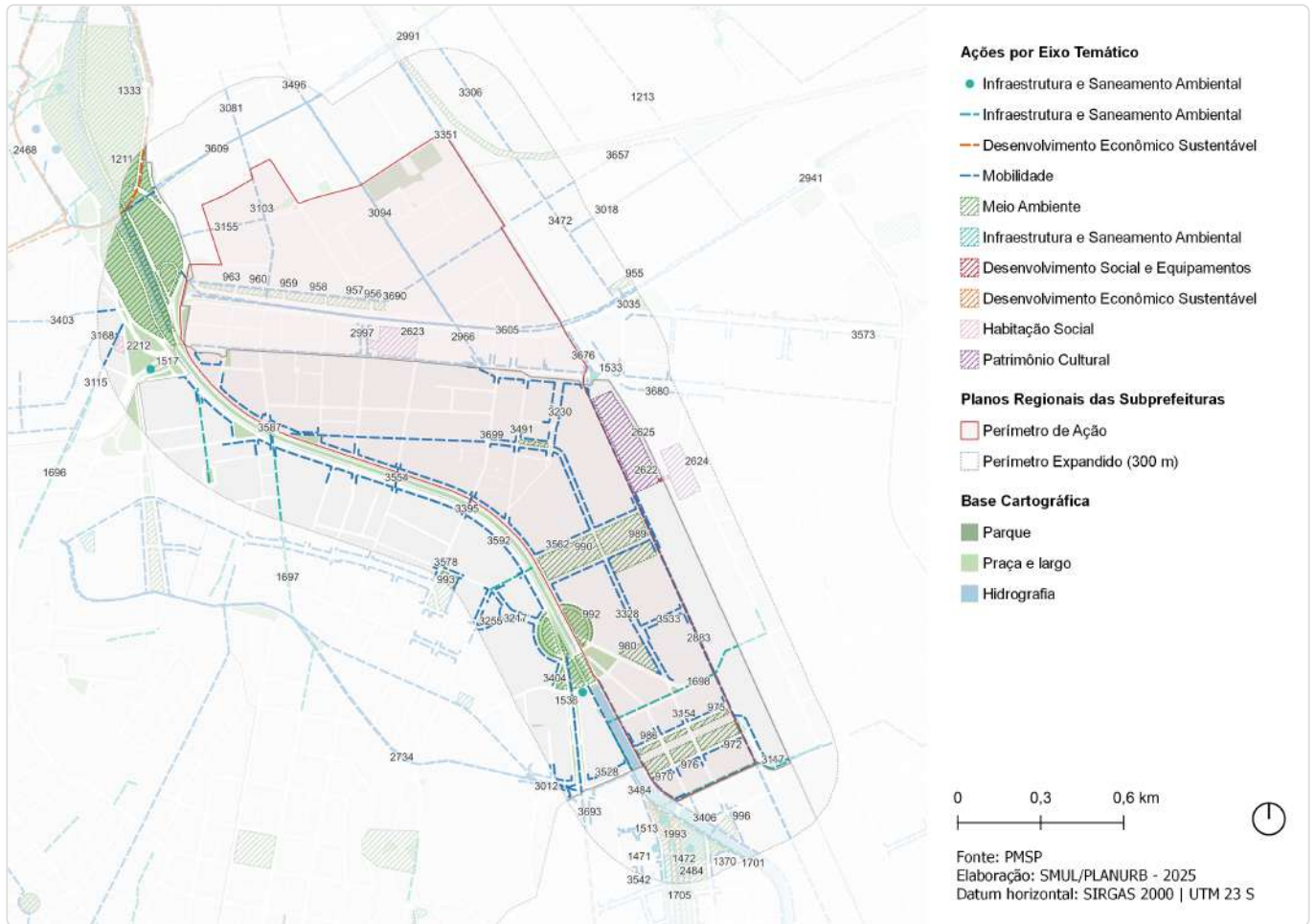


ID	Ação	Descrição	Origem	Eixo temático	Subtema
148	Ação prioritária no sistema viário estrutural	Intervenção viária pontual	Mapa 8	Mobilidade	Sistema viário
149	Metrô	Linha 12 - Violeta	Mapa 9	Mobilidade	Transporte público coletivo
165	Corredor de ônibus	Corredor - Celso Garcia Trecho 1	Mapa 9	Mobilidade	Transporte público coletivo
168	Corredor de ônibus	Corredor - Radial Leste Trecho 1	Mapa 9	Mobilidade	Transporte público coletivo
176	Corredor de ônibus	Corredor - Contra Rótula	Mapa 9	Mobilidade	Transporte público coletivo
200	Corredor de ônibus	Corredor - Rótula	Mapa 9	Mobilidade	Transporte público coletivo
218	Corredor de ônibus	Corredor - Ricardo Jafet	Mapa 9	Mobilidade	Transporte público coletivo
236	CPTM	Modernização da Linha 12 - Safira	Mapa 9	Mobilidade	Transporte público coletivo
238	CPTM	Modernização da Linha 10 - Turquesa	Mapa 9	Mobilidade	Transporte público coletivo
527	Intervenção de drenagem	Pôlder - Ipiranga 1	Mapa 12	Infraestrutura e Saneamento Ambiental	Drenagem
528	Intervenção de drenagem	Pôlder - Ipiranga 2	Mapa 12	Infraestrutura e Saneamento Ambiental	Drenagem

ID	Ação	Descrição	Origem	Eixo temático	Subtema
570	Estratégias de Desenvolvimento Econômico	Polo Estratégico de Desenvolvimento Econômico	Art.177	Desenvolvimento Econômico Sustentável	Centralidades
574	Território de Interesse da Cultura e da Paisagem	TICP - Paulista/Luz	Art.314	Patrimônio Cultural	TICP

ID 390 | Mooca Baixa

Outras ações previstas: Planejamento Setorial



ID	Descrição	Órgão	Eixo temático	Subtema
955	Rede de espaços públicos Área verde - Setor 027, Quadra 032	SMUL; SPURBANISMO	Meio Ambiente	Área Verde
956	Rede de espaços públicos Área verde - Setor 003, Quadra 046	SMUL; SPURBANISMO	Meio Ambiente	Área Verde
957	Rede de espaços públicos Área verde - Setor 003, Quadra 059	SMUL; SPURBANISMO	Meio Ambiente	Área Verde
958	Rede de espaços públicos Área verde - Setor 003, Quadra 056	SMUL; SPURBANISMO	Meio Ambiente	Área Verde
959	Rede de espaços públicos Área verde - Setor 003, Quadra 054	SMUL; SPURBANISMO	Meio Ambiente	Área Verde
960	Rede de espaços públicos Área verde - Setor 003, Quadra 037	SMUL; SPURBANISMO	Meio Ambiente	Área Verde
963	Rede de espaços públicos Área verde - Setor 003, Quadra 032	SMUL; SPURBANISMO	Meio Ambiente	Área Verde
970	Rede de espaços públicos Área verde - R. Pres. Costa Pinto - melhoramento projetado - Av. dos Estados - R. Pres. Batista Pereira	SMUL; SPURBANISMO	Meio Ambiente	Área Verde
972	Rede de espaços públicos Área verde - Melhoramento projetado - R. Pres. Costa Pereira - R. Pres. Batista Pereira - Av. Pres. Wilson	SMUL; SPURBANISMO	Meio Ambiente	Área Verde
974	Rede de espaços públicos Área verde - R. Pres. Barão de Guajará - R. Pres. Costa Pereira - melhoramento projetado - R. Pres. Costa Pinto	SMUL; SPURBANISMO	Meio Ambiente	Área Verde

ID	Descrição	Órgão	Eixo temático	Subtema
975	Rede de espaços públicos Área verde - R. Pres. Barão de Guajará - Av. Pres. Wilson - melhoramento projetado - R. Pres. Costa Pereira	SMUL; SPURBANISMO	Meio Ambiente	Área Verde
976	Rede de espaços públicos Área verde - Melhoramento projetado - R. Pres. Costa Pinto - R. Pres. Batista Pereira - R. Pres. Costa Pereira	SMUL; SPURBANISMO	Meio Ambiente	Área Verde
978	Rede de espaços públicos Área verde - R. Cel. João Dente - R. Canavieiras - R. Conselheiro João Alfredo	SMUL; SPURBANISMO	Meio Ambiente	Área Verde
980	Rede de espaços públicos Área verde - Melhoramento projetado - R. Arno	SMUL; SPURBANISMO	Meio Ambiente	Área Verde
981	Rede de espaços públicos Área verde - Av. do Estado - R. Cipriano Barata - R. Hipólito Soares - melhoramentos projetados	SMUL; SPURBANISMO	Meio Ambiente	Área Verde
986	Rede de espaços públicos Área verde - R. Pres. Barão de Guajará - R. Pres. Costa Pinto - melhoramento projetado - Av. dos Estados	SMUL; SPURBANISMO	Meio Ambiente	Área Verde
989	Rede de espaços públicos Área verde - Av. Pres. Wilson e melhoramentos projetados	SMUL; SPURBANISMO	Meio Ambiente	Área Verde
990	Rede de espaços públicos Área verde - Av. do Estado e melhoramentos projetados	SMUL; SPURBANISMO	Meio Ambiente	Área Verde
992	Rede de espaços públicos Área verde - Reconfiguração da Pça. Alberto Lion	SMUL; SPURBANISMO	Meio Ambiente	Área Verde
993	Rede de espaços públicos Área verde - R. Dona Ana Néri - R. Vicente de Carvalho - R. Serra de Paracaina	SMUL; SPURBANISMO	Meio Ambiente	Área Verde
996	Rede de espaços públicos Área verde - Av. do Estado - R. Hipólito Soares - R. Agostinho Gomes	SMUL; SPURBANISMO	Meio Ambiente	Área Verde
1211	Corredor Verde Corredor Polinizador - Rio Tamanduateí - Anhembi- D. Pedro	SVMA	Meio Ambiente	Corredor Verde/ Ecológico
1213	Corredor Verde Corredor Polinizador - Linha 3 Vermelha - Barra Funda-Itaquera	SVMA	Meio Ambiente	Corredor Verde/ Ecológico
1333	Requalificação de praças e áreas verdes Área Verde	SVMA	Meio Ambiente	Área Verde
1370	Requalificação de praças e áreas verdes Praça Mário Martins Verdade	SVMA	Meio Ambiente	Praça
1471	Pôlder Córrego Ipiranga (DIP-01)	SIURB	Infraestrutura e Saneamento Ambiental	Drenagem
1472	Pôlder Córrego Ipiranga (DIP-02)	SIURB	Infraestrutura e Saneamento Ambiental	Drenagem
1513	Novo equipamento Ecoporto - Tereza Cristina	SMSUB	Infraestrutura e Saneamento Ambiental	Resíduos Sólidos
1517	Novo equipamento Ecoporto - Glicério	SMSUB	Infraestrutura e Saneamento Ambiental	Resíduos Sólidos
1533	Novo equipamento Ecoporto - Brás	SMSUB	Infraestrutura e Saneamento Ambiental	Resíduos Sólidos
1536	Novo equipamento Ecoporto - Cambuci	SMSUB	Infraestrutura e Saneamento Ambiental	Resíduos Sólidos
1695	Estrutura de drenagem Canalização	SIURB	Infraestrutura e Saneamento Ambiental	Drenagem
1696	Estrutura de drenagem Galeria de reforço	SIURB	Infraestrutura e Saneamento Ambiental	Drenagem
1697	Estrutura de drenagem Substituição de galeria	SIURB	Infraestrutura e Saneamento Ambiental	Drenagem
1698	Estrutura de drenagem Túnel	SIURB	Infraestrutura e Saneamento Ambiental	Drenagem

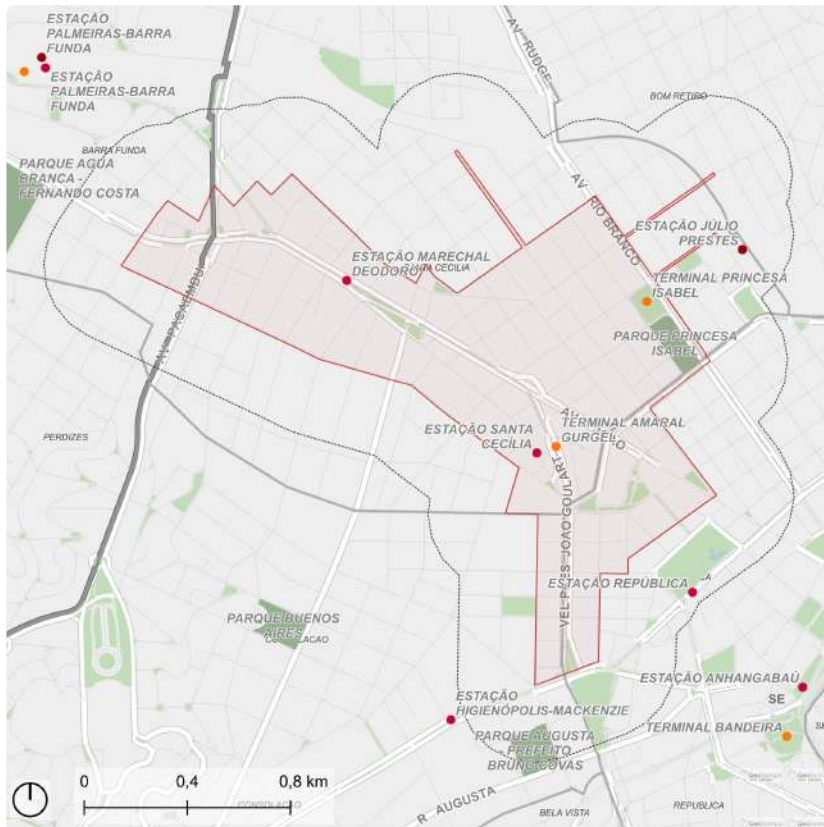
ID	Descrição	Órgão	Eixo temático	Subtema
1701	Estrutura de drenagem Dique Dique	SIURB	Infraestrutura e Saneamento Ambiental	Drenagem
1705	Estrutura de drenagem Revestimento de fundo	SIURB	Infraestrutura e Saneamento Ambiental	Drenagem
1993	Pôlder Pôlderes do Ipiranga, dique, galerias de reforço e revestimento de fundo	SIURB	Infraestrutura e Saneamento Ambiental	Drenagem
2212	Provisão habitacional Pode Entrar Aquisição - Lote 2 - Residencial Parque Dom Pedro	SEHAB	Habitação Social	Provisão Habitacional
2468	Revitalização de centralidades Bonde São Paulo - Veículo Leve sobre Trilhos (VLT) - Linha Azul	SMUL; SPURBANISMO	Desenvolvimento Econômico Sustentável	Centralidade Local
2484	Revitalização de centralidades Requalificação urbanística - Eixo Histórico Ipiranga	SMUL; SPURBANISMO	Desenvolvimento Econômico Sustentável	Centralidade Local
2622	Novo equipamento Transposição entre equipamentos - Conexão entre EQ.EQ.a.02 e EQ.EQ.a.03	SMUL; SPURBANISMO	Desenvolvimento Social e Equipamentos	Equipamento e Serviços Públicos
2623	Reconversão de patrimônio histórico Aquisição, restauração e reconversão de patrimônio histórico que contemple, quando for o caso, a transposição da ferrovia - Antiga Tecelagem Labor e imóveis adjacentes	SMUL; SPURBANISMO	Patrimônio Cultural	Patrimônio Material
2624	Reconversão de patrimônio histórico Aquisição, restauração e reconversão de patrimônio histórico que contemple, quando for o caso, a transposição da ferrovia - Tipografia Casa Vanordem e imóveis adjacentes	SMUL; SPURBANISMO	Patrimônio Cultural	Patrimônio Material
2625	Reconversão de patrimônio histórico Aquisição, restauração e reconversão de patrimônio histórico que contemple, quando for o caso, a transposição da ferrovia - Antiga Fábrica Antártica	SMUL; SPURBANISMO	Patrimônio Cultural	Patrimônio Material
2734	Estrutura cicloviária Lavapés-Independência	SMT; CET	Mobilidade	Sistema Cicloviário
2883	Estrutura cicloviária Presidente Wilson	SMT; CET	Mobilidade	Sistema Cicloviário
2941	Estrutura cicloviária Av. Radial Leste	CET	Mobilidade	Sistema Cicloviário
2966	Estrutura cicloviária Piratininga	CET	Mobilidade	Sistema Cicloviário
2991	Corredor de ônibus Celso Garcia Trecho 1	SMT	Mobilidade	Transporte Coletivo Público
2997	Melhoramento viário Abertura de via (pista simples) - Av. Alcântara Machado - R. da Mooca	SMUL; SPURBANISMO	Mobilidade	Sistema Viário
3012	Melhoramento viário Alargamento de via (pista dupla) - R. da Independência, entre a R. Clímaco Barbosa - Av. Dom Pedro I	SMUL; SPURBANISMO	Mobilidade	Sistema Viário
3018	Requalificação de via pública Ampliação da calçada da R. Hipódromo, entre a Pça. Mario Vicente Pedro Piccol - Av. Alcântara Machado	SMUL; SPURBANISMO	Mobilidade	Circulação de Pedestres
3035	Transposição viária Galeria subterrânea sob a Av. Alcântara Machado	SMUL; SPURBANISMO	Mobilidade	Circulação de Pedestres
3081	Requalificação de via pública Ampliação da calçada - R. Monsenhor Anacleto, entre a R. do Gasômetro- R. Carneiro Leão	SMUL; SPURBANISMO	Mobilidade	Circulação de Pedestres
3094	Requalificação de via pública Ampliação da calçada - R. Piratininga, entre a Av. Rangel Pestana - Av. Alcântara Machado	SMUL; SPURBANISMO	Mobilidade	Circulação de Pedestres
3103	Requalificação de via pública Ampliação da calçada - R. Carneiro Leão, entre a R. Monsenhor Anacleto - Av. Alcântara Machado	SMUL; SPURBANISMO	Mobilidade	Circulação de Pedestres
3115	Requalificação de via pública Ampliação - R. do Glicério, entre a Av. Pref. Passos - R. do Lavapés	SMUL; SPURBANISMO	Mobilidade	Circulação de Pedestres
3117	Transposição viária Duplicação de viaduto - Vd. São Carlos	SMUL; SPURBANISMO	Mobilidade	Sistema Viário
3154	Melhoramento viário Abertura de via (pista dupla) - Av. do Estado - Av. Pres. Wilson	SMUL; SPURBANISMO	Mobilidade	Sistema Viário

ID	Descrição	Órgão	Eixo temático	Subtema
3155	Melhoramento viário Abertura de via (pista simples) - R. Torquato Neto - R. Figueira	SMUL; SPURBANISMO	Mobilidade	Sistema Viário
3163	Transposição viária Pontilhão - R. Luís Gama sobre o Rio Tamanduateí	SMUL; SPURBANISMO	Mobilidade	Barreira Urbana; Sistema Viário
3168	Requalificação de via pública Ampliação da calçada - R. Oscár Cintra Gordinho, entre a R. Helena Zerrenner - R. do Glicério	SMUL; SPURBANISMO	Mobilidade	Circulação de Pedestres
3217	Melhoramento viário Abertura de via (pista dupla) - Pça. Alberto Lion - melhoramento projetado	SMUL; SPURBANISMO	Mobilidade	Sistema Viário
3230	Melhoramento viário Abertura de via (pista dupla) - R. da Mooca - R. Cel. João Dente	SMUL; SPURBANISMO	Mobilidade	Sistema Viário
3255	Melhoramento viário Abertura de via (pista simples) - R. Freire da Silva - melhoramento projetado	SMUL; SPURBANISMO	Mobilidade	Sistema Viário
3306	Requalificação de via pública Ampliação da calçada - R. Dr. Almeida Lima, entre a Av. Rangel Pestana - Linha Férrea da CPTM	SMUL; SPURBANISMO	Mobilidade	Circulação de Pedestres
3328	Melhoramento viário Abertura de via (pista simples) - R. Dona Ana Néri - R. Freire da Silva	SMUL; SPURBANISMO	Mobilidade	Sistema Viário
3351	Requalificação de via pública Ampliação da calçada - R. Domingos Paiva, entre a Av. Rangel Pestana - Av. Alcântara Machado	SMUL; SPURBANISMO	Mobilidade	Circulação de Pedestres
3395	Transposição viária Pontilhão - R. Dona Ana Néri sobre o Rio Tamanduateí	SMUL; SPURBANISMO	Mobilidade	Barreira Urbana; Sistema Viário
3403	Requalificação de via pública Requalificação parcial de calçada em vista da implantação de caminho verde - R. Tabatinguera	SMUL; SPURBANISMO	Mobilidade	Circulação de Pedestres
3404	Melhoramento viário Reconfiguração geométrica - Pça. Alberto Lion	SMUL; SPURBANISMO	Mobilidade	Sistema Viário
3406	Transposição viária Pontilhão - R. Cipriano Barata sobre o Rio Tamanduateí	SMUL; SPURBANISMO	Mobilidade	Barreira Urbana; Sistema Viário
3472	Requalificação de via pública Ampliação da calçada - R. Dr. Almeida, entre a Linha Férrea - Av. Alcântara Machado	SMUL; SPURBANISMO	Mobilidade	Circulação de Pedestres
3484	Melhoramento viário Abertura de via (pista simples) - Av. do Estado - R. Tabor	SMUL; SPURBANISMO	Mobilidade	Sistema Viário
3491	Melhoramento viário Alargamento de via (pista simples) - R. Canavieiras, entre a R. Cel. João Dente - R. Conselheiro João Alfredo	SMUL; SPURBANISMO	Mobilidade	Sistema Viário
3496	Requalificação de via pública Requalificação total de calçada em vista da implantação de caminho verde - R. Jairo Góis	SMUL; SPURBANISMO	Mobilidade	Circulação de Pedestres
3528	Melhoramento viário Alargamento de via (pista dupla) - R. Almirante Pestana, entre a Av. Dom Pedro I - Av. do Estado	SMUL; SPURBANISMO	Mobilidade	Sistema Viário
3533	Melhoramento viário Abertura de via (pista simples) - Av. Pres. Wilson - melhoramento projetado	SMUL; SPURBANISMO	Mobilidade	Sistema Viário
3542	Melhoramento viário Abertura de via (pista simples) - R. Lima Barreto - R. Dr. Ricardo Daunt	SMUL; SPURBANISMO	Mobilidade	Sistema Viário
3554	Transposição viária Pontilhão - R. Barão de Jaguará sobre o Rio Tamanduateí	SMUL; SPURBANISMO	Mobilidade	Barreira Urbana; Sistema Viário
3562	Melhoramento viário Abertura de via (pista simples) - Av. do Estado - Av. Pres. Wilson	SMUL; SPURBANISMO	Mobilidade	Sistema Viário
3573	Melhoramento viário Alargamento de via (pista dupla) - R. dos Trilhos, entre a Av. Alcântara Machado - Av. Paes de Barros	SMUL; SPURBANISMO	Mobilidade	Sistema Viário
3578	Melhoramento viário Abertura de via (pista simples) - R. Dona Ana Néri e a R. Serra de Paracáina	SMUL; SPURBANISMO	Mobilidade	Sistema Viário

ID	Descrição	Órgão	Eixo temático	Subtema
3587	Transposição viária Pontilhão	SMUL; SPURBANISMO	Mobilidade	Barreira Urbana; Sistema Viário
3590	Melhoramento viário Abertura de via (pista simples) - Prolongamento da R. Corá até a R. Cel. Frias	SMUL; SPURBANISMO	Mobilidade	Sistema Viário
3592	Melhoramento viário Alargamento de via (pista dupla) - Av. do Estado, entre a R. da Mooca - Pça. Alberto Lion	SMUL; SPURBANISMO	Mobilidade	Sistema Viário
3605	Requalificação de via pública Melhoria de passeio	SMUL; SPURBANISMO	Mobilidade	Circulação de Pedestres
3609	Requalificação de via pública Requalificação total de calçada em vista da implantação de caminho verde - Av. Rangel Pestana	SMUL; SPURBANISMO	Mobilidade	Circulação de Pedestres
3657	Requalificação de via pública Ampliação da calçada - R. Visconde de Parnaíba, entre a Linha Férrea da CPTM - Pça. Mario Vicente Pedro Piccoli	SMUL; SPURBANISMO	Mobilidade	Circulação de Pedestres
3676	Melhoramento viário Alargamento de via (pista dupla) - R. da Mooca, entre a R. Piratininga - Av. Pres. Wilson	SMUL; SPURBANISMO	Mobilidade	Sistema Viário
3680	Melhoramento viário Alargamento de via (pista dupla) - R. da Mooca, entre a R. Dr. Almeida Lima - R. João Antônio de Oliveira	SMUL; SPURBANISMO	Mobilidade	Sistema Viário
3690	Requalificação de via pública Ampliação da calçada - R. Visconde de Parnaíba, entre a R. da Figueira - R. Domingos Paiva	SMUL; SPURBANISMO	Mobilidade	Circulação de Pedestres
3693	Melhoramento viário Reconfiguração geométrica - Rotatória Av. D. Pedro I e outras	SMUL; SPURBANISMO	Mobilidade	Sistema Viário
3699	Melhoramento viário Abertura de via (pista simples) - Prolongamento da R. Odorico Mendes até a R. Conselheiro João Alfredo	SMUL; SPURBANISMO	Mobilidade	Sistema Viário

ID 423 | Santa Cecília

Escala: Regional



- Perímetro de Ação
- Perímetro Expandido (300 m)
- Metrô: Estação
- Ônibus: Terminal
- Trem: Estação
- Parque
- Praça e largo
- Hidrografia



Fonte: PMSP
Elaboração: SMUL/PLANURB - 2025
Datum horizontal: SIRGAS 2000 | UTM 23 S

DESCRIÇÃO (PRS)

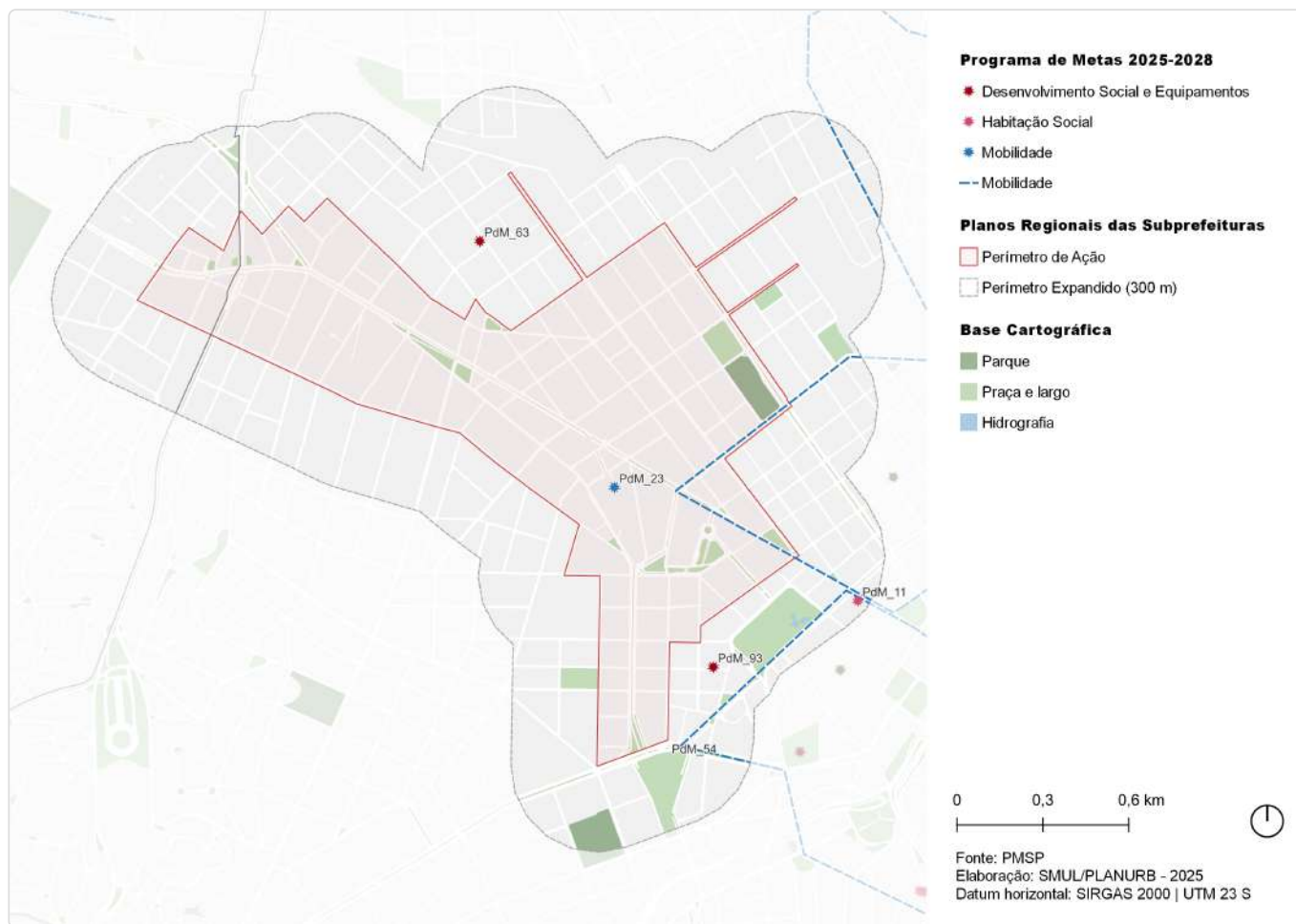
Localizada no distrito de Santa Cecília, República e Consolação, acompanhando o eixo do Elevado João Goulart (Minhocão).

EIXOS TEMÁTICOS

- Meio Ambiente
- Infraestrutura e Saneamento Ambiental
- Habitação Social
- Desenvolvimento Econômico Sustentável
- Desenvolvimento Social e Equipamentos
- Mobilidade

ID 423 | Santa Cecília

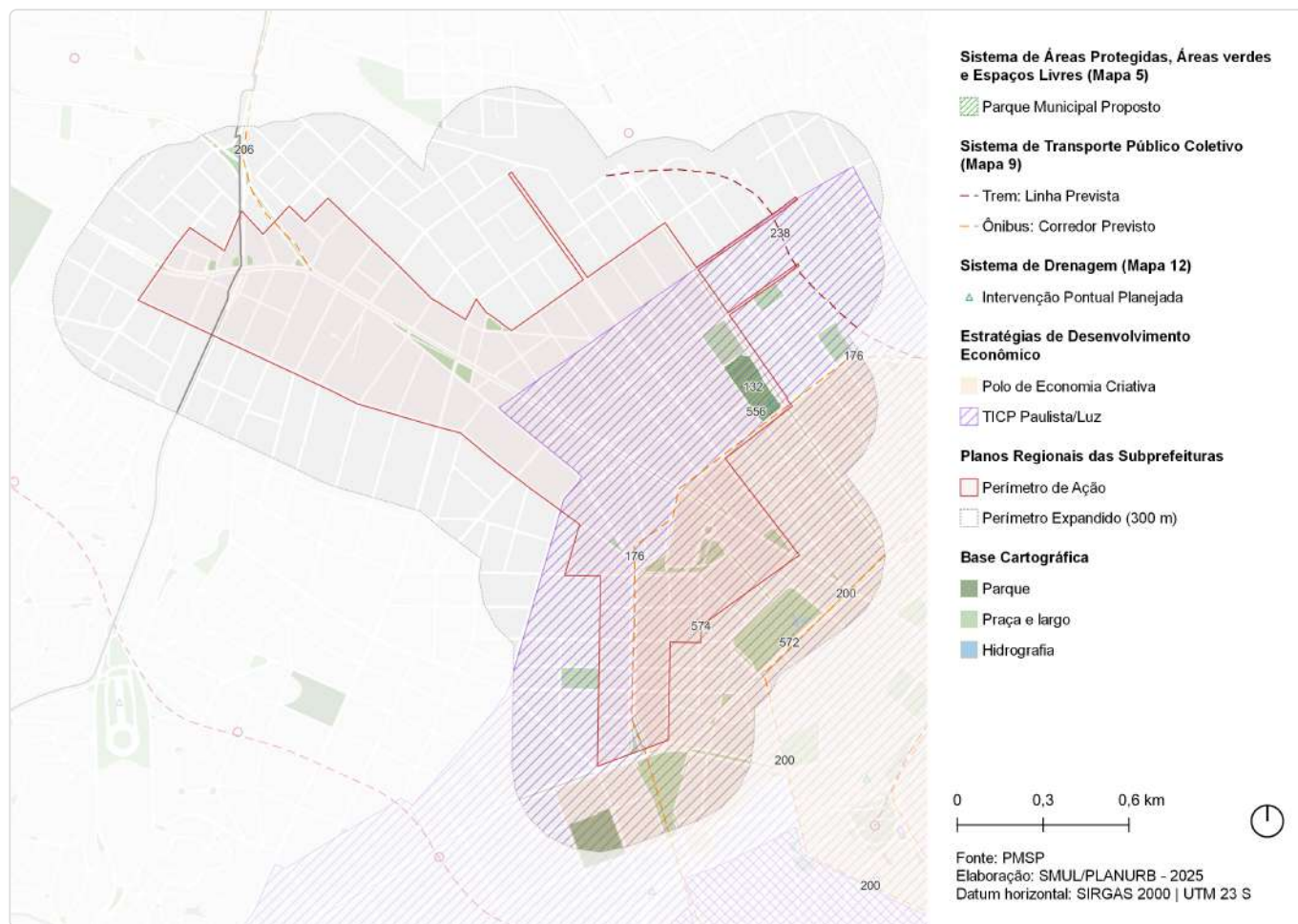
Intervenções previstas para o quadriênio: Programa de Metas 2025-2028 e Orçamento Cidadão 2026



ID	Ação	Descrição	Órgão(s)	Eixo temático	Subtema
PdM_11	Revitalizar 20 empreendimentos habitacionais sob responsabilidade da SEHAB/COHAB	Palacete dos Artistas	SEHAB	Habitação Social	Provisão Habitacional
PdM_23	Entregar 14 requalificações de terminais urbanos	Terminal Amaral Gurgel	SMT; SPTRANS; SGM/ SEDP	Mobilidade	Transporte Público Coletivo
PdM_54	Iniciar as obras do Bonde São Paulo, Veículo Leve Elétrico (VLE) no Centro	VLT Linha 2	SMUL; SPURBANISMO; SMT; SPTRANS	Mobilidade	Transporte Público Coletivo; Integração entre Modais
PdM_63	Entrega de 48 novos equipamentos, entre os quais 15 UPAs e 25 UBSS	UPA Barra Funda	SMS	Desenvolvimento Social e Equipamentos	Equipamento de Saúde
PdM_93	Criar o Programa de Requalificação de Equipamentos Culturais "SP+Cultura – Requalifica" e revitalizar 25 espaços culturais	Biblioteca Monteiro Lobato	SMC	Desenvolvimento Social e Equipamentos	Equipamento de Cultura

ID 423 | Santa Cecília

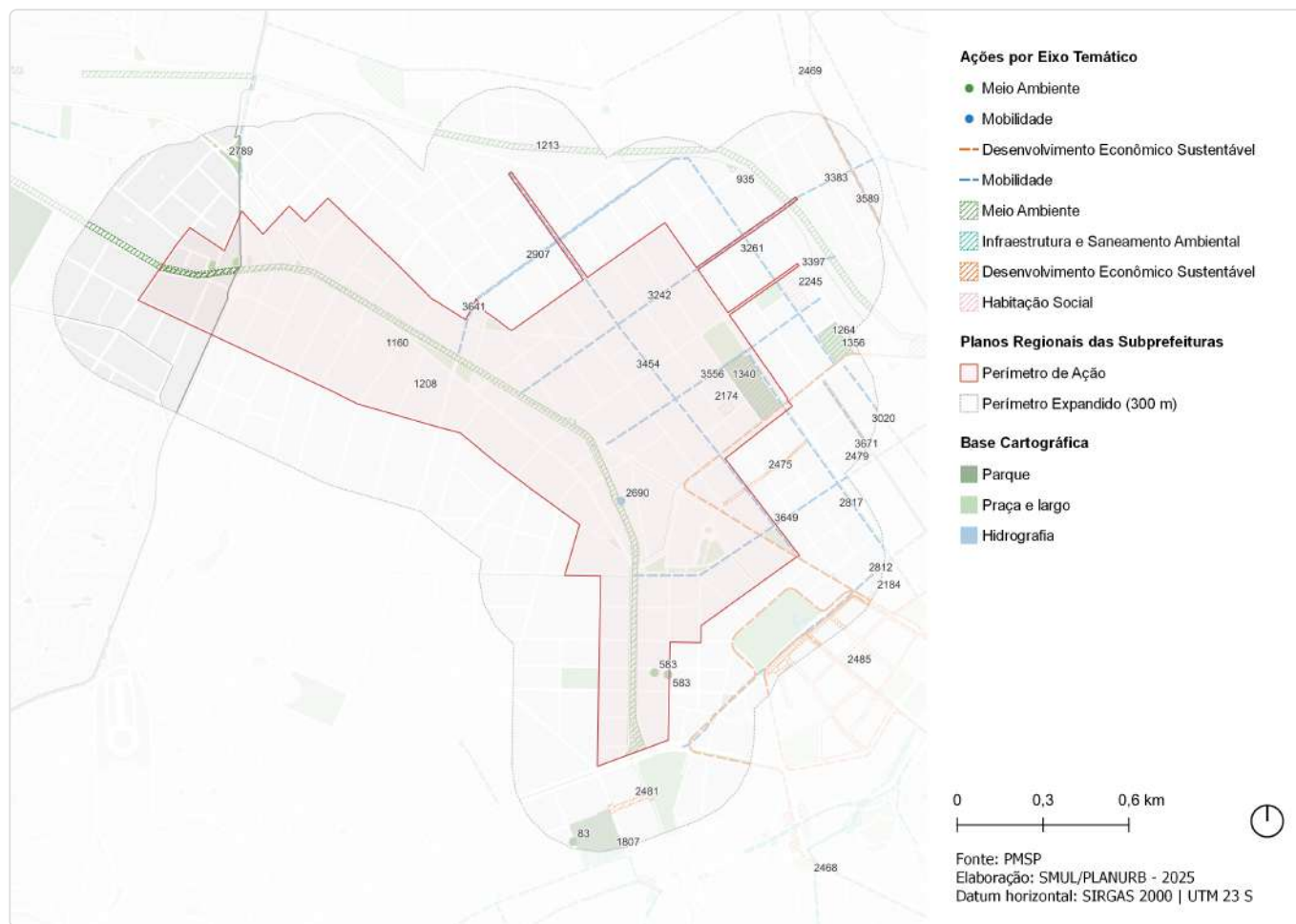
Outras ações previstas: Plano Diretor Estratégico (PDE)



ID	Ação	Descrição	Origem	Eixo temático	Subtema
132	Parque Urbano	Princesa Isabel	Mapa 5	Meio Ambiente	Parque
176	Corredor de ônibus	Corredor - Contra Rótula	Mapa 9	Mobilidade	Transporte público coletivo
200	Corredor de ônibus	Corredor - Rótula	Mapa 9	Mobilidade	Transporte público coletivo
206	Corredor de ônibus	Corredor - Bráz Leme - Abrahão Ribeiro	Mapa 9	Mobilidade	Transporte público coletivo
238	CPTM	Modernização da Linha 10 - Turquesa	Mapa 9	Mobilidade	Transporte público coletivo
556	Intervenção de drenagem	Reservatório - Praça Princesa Isabel	Mapa 12	Infraestrutura e Saneamento Ambiental	Drenagem
572	Estratégias de Desenvolvimento Econômico	Polo de Economia Criativa	Quadro 11	Desenvolvimento Econômico Sustentável	Economia criativa
574	Território de Interesse da Cultura e da Paisagem	TICP - Paulista/Luz	Art.314	Patrimônio Cultural	TICP

ID 423 | Santa Cecília

Outras ações previstas: Planejamento Setorial



ID	Descrição	Órgão	Eixo temático	Subtema
83	Requalificação de via pública Incremento de vegetação viária - R. Marquês de Paranaguá	SMSUB; SUB	Meio Ambiente	Arborização Urbana
583	Intervenções de macrodrenagem Vagas verdes - R. Gen. Jardim	SMSUB; SUB	Meio Ambiente	Área Verde
935	Rede de espaços públicos Área verde - Al. Cleveland	SMUL; SPURBANISMO	Meio Ambiente	Área Verde
1160	Parque Minhocão	SVMA	Meio Ambiente	Parque
1208	Corredor Verde Corredor Polinizador - Minhocão	SVMA	Meio Ambiente	Corredor Verde/ Ecológico
1213	Corredor Verde Corredor Polinizador - Linha 3 Vermelha - Barra Funda-Itaquera	SVMA	Meio Ambiente	Corredor Verde/ Ecológico
1264	Corredor Verde Pça. Júlio Prestes - Pq. da Luz	SVMA	Meio Ambiente	Corredor Verde/ Ecológico
1335	Requalificação de praças e áreas verdes Espaço Público	SVMA	Meio Ambiente	Espaço Livre Público
1340	Requalificação de praças e áreas verdes Praça	SVMA	Meio Ambiente	Praça
1356	Requalificação de praças e áreas verdes Praça Júlio Prestes	SVMA	Meio Ambiente	Praça
1807	Reservatório Córrego Bexiga (RBX-01)	SIURB	Infraestrutura e Saneamento Ambiental	Drenagem
2174	Provisão habitacional Pode Entrar Entidades - General Rondon	SEHAB	Habitação Social	Provisão Habitacional

ID	Descrição	Órgão	Eixo temático	Subtema
2184	Provisão habitacional Pode Entrar Entidades - Edifício São João 588 - Hotel Columbia	SEHAB	Habitação Social	Provisão Habitacional
2245	Provisão habitacional PPP Municipal - Lote 12 - Quadra 38: Rua Helvétia	SEHAB	Habitação Social	Provisão Habitacional
2468	Revitalização de centralidades Bonde São Paulo - Veículo Leve sobre Trilhos (VLT) - Linha Azul	SMUL; SPURBANISMO	Desenvolvimento Econômico Sustentável	Centralidade Local
2469	Revitalização de centralidades Bonde São Paulo - Veículo Leve sobre Trilhos (VLT) - Linha Vermelha	SMUL; SPURBANISMO	Desenvolvimento Econômico Sustentável	Centralidade Local
2475	Revitalização de centralidades Requalificação urbanística - R. General Osório - R. das Motos	SMUL; SPURBANISMO	Desenvolvimento Econômico Sustentável	Centralidade Local
2479	Revitalização de centralidades Requalificação urbanística - R. Santa Ifigênia - R. dos Eletrônicos	SMUL; SPURBANISMO	Desenvolvimento Econômico Sustentável	Centralidade Local
2481	Revitalização de centralidades Requalificação urbanística - Boulevard Augusta - Rua Gravataí	SMUL; SPURBANISMO	Desenvolvimento Econômico Sustentável	Centralidade Local
2485	Revitalização de centralidades Requalificação urbanística - Calçadas do Centro	SMUL; SPURBANISMO	Desenvolvimento Econômico Sustentável	Centralidade Local
2690	Requalificação de equipamento Terminal Amaral Gurgel	SMT	Mobilidade	Transporte Coletivo Público
2789	Estrutura cicloviária Abraão Ribeiro-Vd. Pacaembu-Av. Pacaembu	SMT; CET	Mobilidade	Sistema Cicloviário
2812	Estrutura cicloviária Ipiranga	SMT; CET	Mobilidade	Sistema Cicloviário
2817	Estrutura cicloviária Rio Branco	SMT; CET	Mobilidade	Sistema Cicloviário
2907	Estrutura cicloviária Eduardo Prado	SMT; CET	Mobilidade	Sistema Cicloviário
3020	Requalificação de via pública Ampliação da calçada - R. dos Andradas, entre a Av. Duque de Caxias - Av. Ipiranga	SMUL; SPURBANISMO	Mobilidade	Circulação de Pedestres
3242	Requalificação de via pública Ampliação de calçada - Al. Nothmann	SMUL; SPURBANISMO	Mobilidade	Circulação de Pedestres
3261	Requalificação de via pública Ampliação da calçada - esquinas da Al. Dino Bueno	SMUL; SPURBANISMO	Mobilidade	Circulação de Pedestres
3383	Requalificação de via pública Ampliação da calçada - Pça. Padre Bento da R. Silva Pinto, entre a Al. Nothmann - R. Três Rios	SMUL; SPURBANISMO	Mobilidade	Circulação de Pedestres
3397	Estrutura cicloviária Edifício passarela - conectando a R. Alameda Cleveland - R. Prof. Cesare Lombroso sobre a ferrovia	SMUL; SPURBANISMO	Mobilidade	Circulação de Pedestres; Sistema Cicloviário
3454	Requalificação de via pública Ampliação da calçada - Al. Barão de Limeira	SMUL; SPURBANISMO	Mobilidade	Circulação de Pedestres
3556	Requalificação de via pública Ampliação da calçada e implantação de piso drenante com arborização - R. Helvétia	SMUL; SPURBANISMO	Mobilidade	Circulação de Pedestres
3589	Requalificação de via pública Ampliação da calçada - R. José Paulino, entre a R. Ten. Pena - R. Prates	SMUL; SPURBANISMO	Mobilidade	Circulação de Pedestres
3641	Requalificação de via pública Ampliação da calçada - esquinas da Al. Eduardo Prado	SMUL; SPURBANISMO	Mobilidade	Circulação de Pedestres
3649	Requalificação de via pública Requalificação total de calçada em vista da implantação de caminho verde - R. Vitória	SMUL; SPURBANISMO	Mobilidade	Circulação de Pedestres
3671	Requalificação de via pública Ampliação da calçada - R. Santa Efigênia, entre a Av. Duque de Caxias - Av. Cásper Líbero	SMUL; SPURBANISMO	Mobilidade	Circulação de Pedestres

ID 424 | Bela Vista

Intervenções previstas para o quadriênio: Programa de Metas 2025-2028 e Orçamento Cidadão 2026



ID	Ação	Descrição	Órgão(s)	Eixo temático	Subtema
PdM_54	Iniciar as obras do Bonde São Paulo, Veículo Leve Elétrico (VLE) no Centro	VLT Linha 2	SMUL; SPURBANISMO; SMT; SPTRANS	Mobilidade	Transporte Público Coletivo; Integração entre Modais
PdM_93	Criar o Programa de Requalificação de Equipamentos Culturais "SP+Cultura – Requalifica" e revitalizar 25 espaços culturais	Biblioteca Mário de Andrade	SMC	Desenvolvimento Social e Equipamentos	Equipamento de Cultura

ID 424 | Bela Vista

Outras ações previstas: Plano Diretor Estratégico (PDE)



ID	Ação	Descrição	Origem	Eixo temático	Subtema
150	Metrô	Linha 6 - Laranja	Mapa 9	Mobilidade	Transporte público coletivo
153	Metrô	Linha 19 - Celeste	Mapa 9	Mobilidade	Transporte público coletivo
176	Corredor de ônibus	Corredor - Contra Rótula	Mapa 9	Mobilidade	Transporte público coletivo
200	Corredor de ônibus	Corredor - Rótula	Mapa 9	Mobilidade	Transporte público coletivo
234	Corredor de ônibus	Corredor - Norte - Sul Trecho 1	Mapa 9	Mobilidade	Transporte público coletivo
314	Metrô	Estação Bela Vista (Linha Laranja)	Mapa 9	Mobilidade	Transporte público coletivo
315	Metrô	Estação 14 Bis (Linha Laranja)	Mapa 9	Mobilidade	Transporte público coletivo
366	Metrô	Estação Anhangabaú (Linha Celeste)	Mapa 9	Mobilidade	Transporte público coletivo
547	Intervenção de drenagem	Reservatório - 23 de Maio	Mapa 12	Infraestrutura e Saneamento Ambiental	Drenagem
552	Intervenção de drenagem	Reservatório - Avanhandava	Mapa 12	Infraestrutura e Saneamento Ambiental	Drenagem
572	Estratégias de Desenvolvimento Econômico	Polo de Economia Criativa	Quadro 11	Desenvolvimento Econômico Sustentável	Economia criativa

ID	Ação	Descrição	Origem	Eixo temático	Subtema
573	Território de Interesse da Cultura e da Paisagem	TICP - Bixiga	Art.314	Patrimônio Cultural	TICP
574	Território de Interesse da Cultura e da Paisagem	TICP - Paulista/Luz	Art.314	Patrimônio Cultural	TICP

ID 424 | Bela Vista

Outras ações previstas: Planejamento Setorial

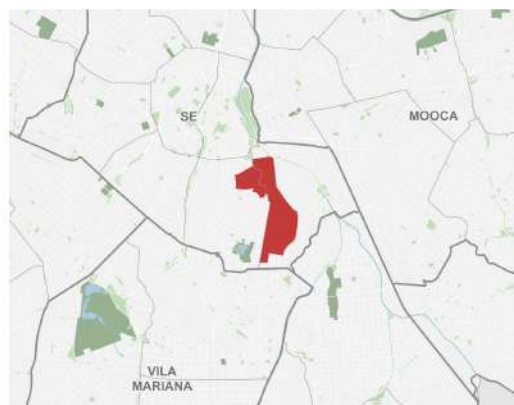
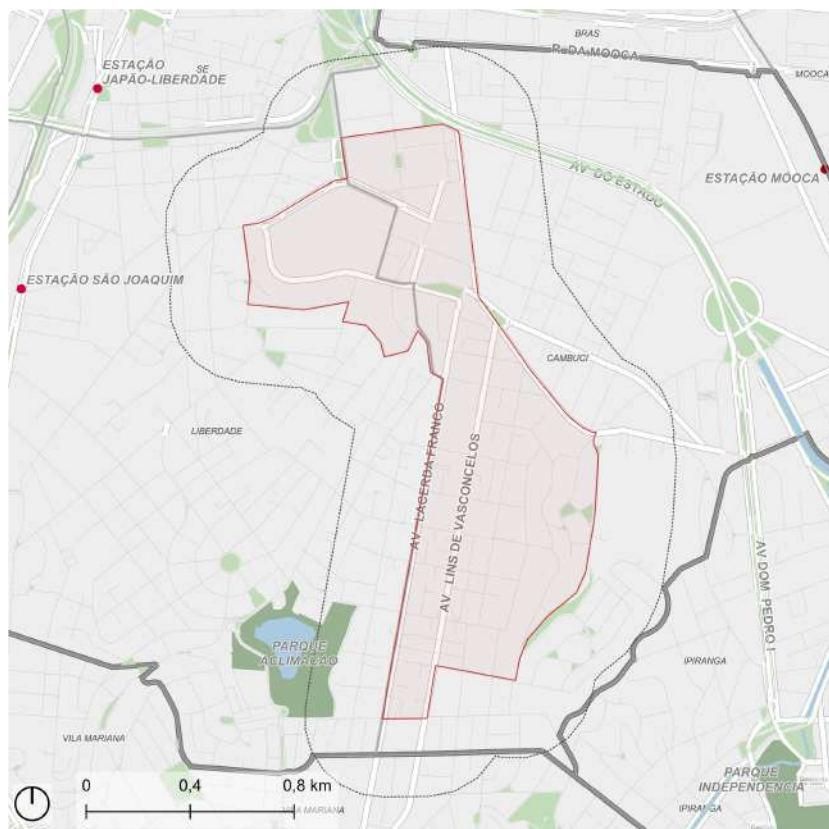


ID	Descrição	Órgão	Eixo temático	Subtema
83	Requalificação de via pública Incremento de vegetação viária - R. Marquês de Paranaguá	SMSUB; SUB	Meio Ambiente	Arborização Urbana
584	Intervenções de macrodrenagem Vagas verdes - R. Santo Antônio	SMSUB; SUB	Meio Ambiente	Área Verde
1133	Parque Bexiga	SVMA	Meio Ambiente	Parque
1215	Corredor Verde Av. 23 de Maio - Sé - Grajaú	SVMA	Meio Ambiente	Corredor Verde/ Ecológico
1528	Novo equipamento Eco ponto - Liberdade	SMSUB	Infraestrutura e Saneamento Ambiental	Resíduos Sólidos
1618	Novo equipamento Eco ponto - Bela Vista	SMSUB	Infraestrutura e Saneamento Ambiental	Resíduos Sólidos
1696	Estrutura de drenagem Galeria de reforço	SIURB	Infraestrutura e Saneamento Ambiental	Drenagem
1697	Estrutura de drenagem Substituição de galeria	SIURB	Infraestrutura e Saneamento Ambiental	Drenagem
1702	Estrutura de drenagem Galeria-reservatório	SIURB	Infraestrutura e Saneamento Ambiental	Drenagem
1713	Estrutura de drenagem Abertura de córrego	SIURB	Infraestrutura e Saneamento Ambiental	Drenagem
1807	Reservatório Córrego Bexiga (RBX-01)	SIURB	Infraestrutura e Saneamento Ambiental	Drenagem

ID	Descrição	Órgão	Eixo temático	Subtema
1817	Reservatório Córrego Saracura-Açu (RSC-01)	SIURB	Infraestrutura e Saneamento Ambiental	Drenagem
1821	Reservatório Córrego Augusta (RAG-01)	SIURB	Infraestrutura e Saneamento Ambiental	Drenagem
1872	Reservatório Córrego Bexiga (RBX-02)	SIURB	Infraestrutura e Saneamento Ambiental	Drenagem
1874	Reservatório Córrego Saracura (RSA-01)	SIURB	Infraestrutura e Saneamento Ambiental	Drenagem
1875	Reservatório Córrego Itororó (RIO-02)	SIURB	Infraestrutura e Saneamento Ambiental	Drenagem
1878	Reservatório Córrego Saracura (RSA-02)	SIURB	Infraestrutura e Saneamento Ambiental	Drenagem
1879	Reservatório Córrego Saracura-Mirim (RSI-01)	SIURB	Infraestrutura e Saneamento Ambiental	Drenagem
2048	Reservatório Bandeira (RAN-02) + substituição de galerias	SIURB	Infraestrutura e Saneamento Ambiental	Drenagem
2049	Reservatório Vinte e Três de Maio (RAN-05) + substituição de galerias	SIURB	Infraestrutura e Saneamento Ambiental	Drenagem
2468	Revitalização de centralidades Bonde São Paulo - Veículo Leve sobre Trilhos (VLT) - Linha Azul	SMUL; SPURBANISMO	Desenvolvimento Econômico Sustentável	Centralidade Local
2471	Revitalização de centralidades Requalificação urbanística - Escadarias da Av. 9 de Julho	SMUL; SPURBANISMO	Desenvolvimento Econômico Sustentável	Centralidade Local
2481	Revitalização de centralidades Requalificação urbanística - Boulevard Augusta - Rua Gravataí	SMUL; SPURBANISMO	Desenvolvimento Econômico Sustentável	Centralidade Local
2485	Revitalização de centralidades Requalificação urbanística - Calçadas do Centro	SMUL; SPURBANISMO	Desenvolvimento Econômico Sustentável	Centralidade Local
2812	Estrutura cicloviária Ipiranga	SMT; CET	Mobilidade	Sistema Cicloviário

ID 426 | Cambuci

Escala: Regional



- | | | |
|-----------------------------|----------------|---------------|
| Perímetro de Ação | Metrô: Estação | Praça e largo |
| Perímetro Expandido (300 m) | Trem: Estação | Hidrografia |
| | Parque | |

Fonte: PMSP
Elaboração: SMUL/PLANURB - 2025
Datum horizontal: SIRGAS 2000 | UTM 23 S

DESCRIÇÃO (PRS)

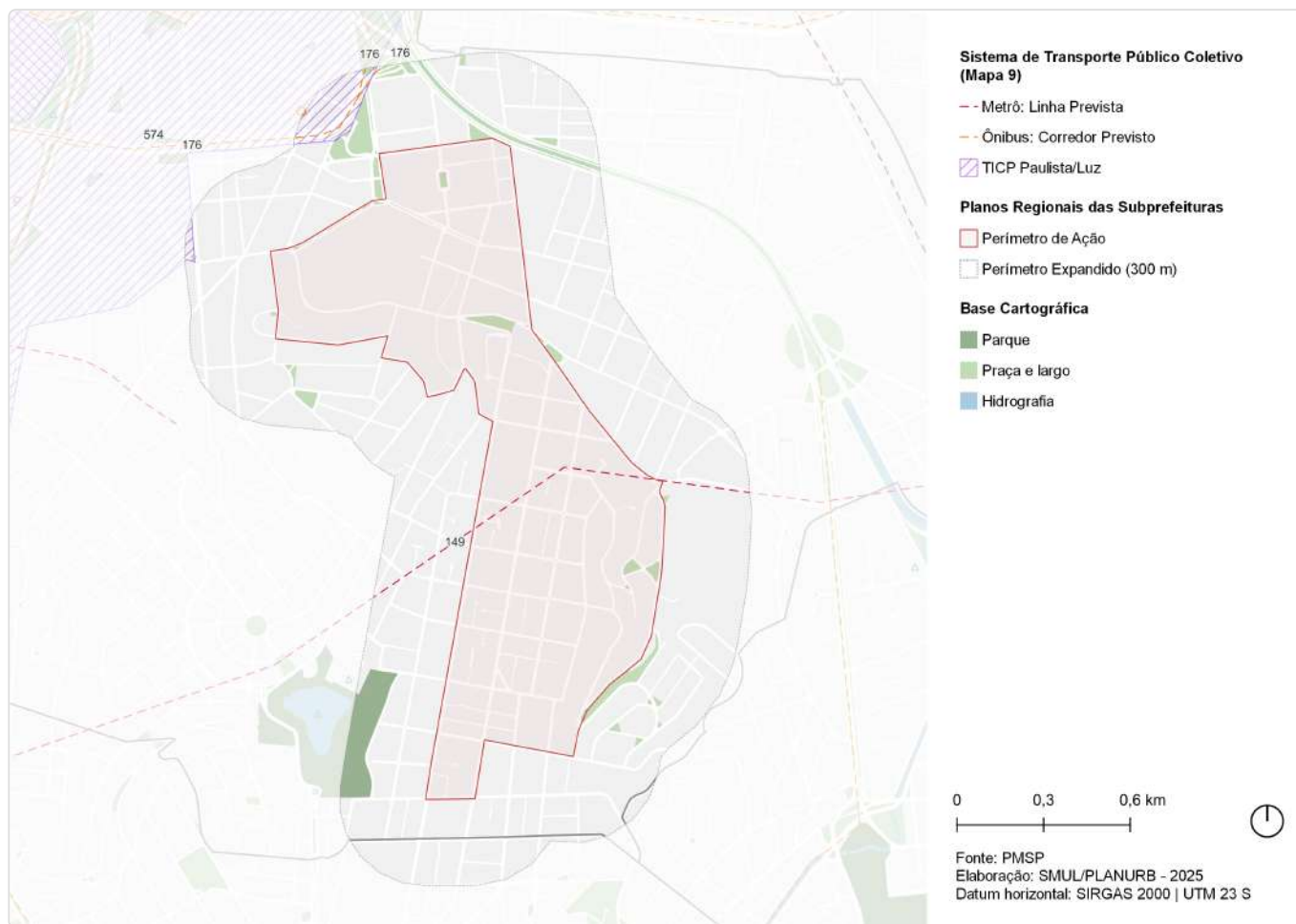
Região com abrangência de dois distritos, Cambuci e Liberdade, próxima à Av. Lacerda Franco, Av. Lins de Vasconcelos e Viaduto do Glicério.

EIXOS TEMÁTICOS

- Meio Ambiente
- Infraestrutura e Saneamento Ambiental
- Habitação Social
- Desenvolvimento Econômico Sustentável
- Desenvolvimento Social e Equipamentos
- Mobilidade

ID 426 | Cambuci

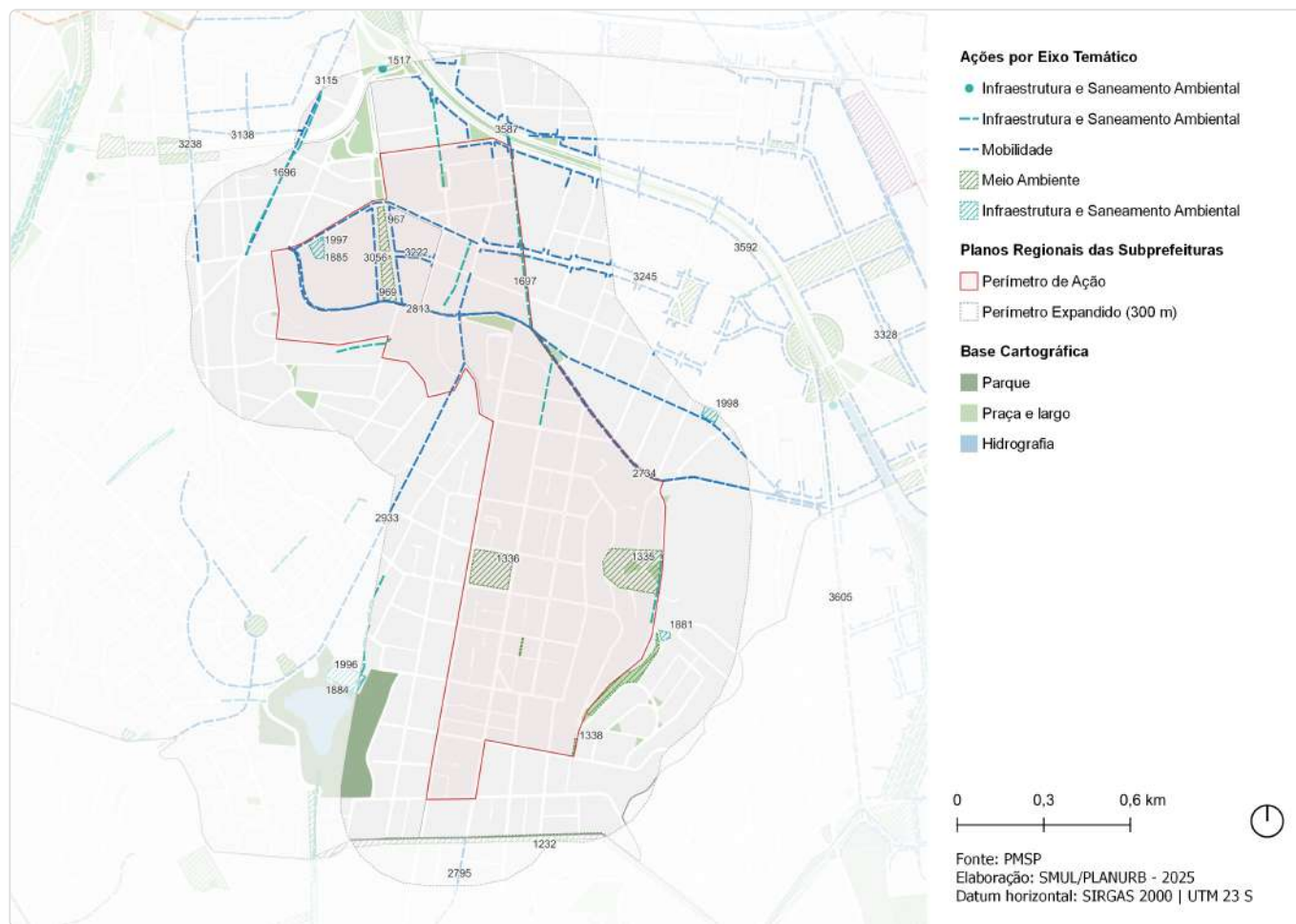
Outras ações previstas: Plano Diretor Estratégico (PDE)



ID	Ação	Descrição	Origem	Eixo temático	Subtema
149	Metrô	Linha 12 - Violeta	Mapa 9	Mobilidade	Transporte público coletivo
176	Corredor de ônibus	Corredor - Contra Rótula	Mapa 9	Mobilidade	Transporte público coletivo
574	Território de Interesse da Cultura e da Paisagem	TICP - Paulista/Luz	Art.314	Patrimônio Cultural	TICP

ID 426 | Cambuci

Outras ações previstas: Planejamento Setorial



ID	Descrição	Órgão	Eixo temático	Subtema
967	Rede de espaços públicos Área verde - Melhoramentos projetados - Pça. Nina Rodrigues	SMUL; SPURBANISMO	Meio Ambiente	Área Verde
969	Rede de espaços públicos Área verde - Melhoramentos projetados - R. do Lavapés	SMUL; SPURBANISMO	Meio Ambiente	Área Verde
1232	Corredor Verde R. Cel. Diogo - Pq. Aclimação - Independência	SVMA	Meio Ambiente	Corredor Verde/ Ecológico
1335	Requalificação de praças e áreas verdes Espaço Público	SVMA	Meio Ambiente	Espaço Livre Público
1336	Criação de praças e áreas verdes Horta	SVMA	Meio Ambiente	Área Verde
1338	Requalificação de praças e áreas verdes Escadaria	SVMA	Meio Ambiente	Espaço Livre Público
1517	Novo equipamento Ecoporto - Glicério	SMSUB	Infraestrutura e Saneamento Ambiental	Resíduos Sólidos
1695	Estrutura de drenagem Canalização	SIURB	Infraestrutura e Saneamento Ambiental	Drenagem
1696	Estrutura de drenagem Galeria de reforço	SIURB	Infraestrutura e Saneamento Ambiental	Drenagem
1697	Estrutura de drenagem Substituição de galeria	SIURB	Infraestrutura e Saneamento Ambiental	Drenagem
1881	Reservatório Córrego Oliveira Lima (ROL-01)	SIURB	Infraestrutura e Saneamento Ambiental	Drenagem

ID	Descrição	Órgão	Eixo temático	Subtema
1884	Reservatório Córrego Aclimação (RAC-01)	SIURB	Infraestrutura e Saneamento Ambiental	Drenagem
1885	Reservatório Córrego Glicério (RGL-01)	SIURB	Infraestrutura e Saneamento Ambiental	Drenagem
1886	Reservatório Córrego Oliveira Lima (ROL-02)	SIURB	Infraestrutura e Saneamento Ambiental	Drenagem
1996	Reservatório ACL-03	SIURB	Infraestrutura e Saneamento Ambiental	Drenagem
1997	Reservatório ACL-06	SIURB	Infraestrutura e Saneamento Ambiental	Drenagem
1998	Reservatório ACL-05	SIURB	Infraestrutura e Saneamento Ambiental	Drenagem
2734	Estrutura cicloviária Lavapés-Independência	SMT; CET	Mobilidade	Sistema Cicloviário
2795	Estrutura cicloviária Lins de Vasconcelos	SMT; CET	Mobilidade	Sistema Cicloviário
2813	Estrutura cicloviária Lavapés-Independência	SMT; CET	Mobilidade	Sistema Cicloviário
2933	Estrutura cicloviária Muniz de Souza-Francisco Justino de Azevedo	SMT; CET	Mobilidade	Sistema Cicloviário
3056	Melhoramento viário Abertura de via (pista simples) - R. Silveira da Mota - R. dos Lavapés	SMUL; SPURBANISMO	Mobilidade	Sistema Viário
3115	Requalificação de via pública Ampliação - R. do Glicério, entre a Av. Pref. Passos - R. do Lavapés	SMUL; SPURBANISMO	Mobilidade	Circulação de Pedestres
3138	Requalificação de via pública Ampliação da calçada - R. Dr. Lund, entre a R. Conselheiro Furtado - R. do Glicério	SMUL; SPURBANISMO	Mobilidade	Circulação de Pedestres
3163	Transposição viária Pontilhão - R. Luís Gama sobre o Rio Tamanduateí	SMUL; SPURBANISMO	Mobilidade	Barreira Urbana; Sistema Viário
3222	Melhoramento viário Abertura de via (pista simples) - Prolongamento da R. Cesário Ramalho até o melhoramento projetado	SMUL; SPURBANISMO	Mobilidade	Sistema Viário
3238	Requalificação de via pública Ampliação da calçada - R. Conselheiro Furtado, entre a Pça. Dr. João Mendes - R. Pires da Mota	SMUL; SPURBANISMO	Mobilidade	Circulação de Pedestres
3245	Melhoramento viário Alargamento de via (pista dupla) - R. Silveira da Mota, entre a R. Justo Azambuja - R. Dona Ana Néri	SMUL; SPURBANISMO	Mobilidade	Sistema Viário
3328	Melhoramento viário Abertura de via (pista simples) - R. Dona Ana Néri - R. Freire da Silva	SMUL; SPURBANISMO	Mobilidade	Sistema Viário
3587	Transposição viária Pontilhão	SMUL; SPURBANISMO	Mobilidade	Barreira Urbana; Sistema Viário
3592	Melhoramento viário Alargamento de via (pista dupla) - Av. do Estado, entre a R. da Mooca - Pça. Alberto Lion	SMUL; SPURBANISMO	Mobilidade	Sistema Viário
3605	Requalificação de via pública Melhoria de passeio	SMUL; SPURBANISMO	Mobilidade	Circulação de Pedestres