



Planos de Ação das Subprefeituras 2026-2029

Anexo 2 - Planejamento Territorial dos Perímetros de Ação

Subprefeitura Mooca

Dezembro de 2025

Secretaria Municipal de Urbanismo e Licenciamento – SMUL
Coordenadoria de Planejamento Urbano – PLANURB

Apresentação

Com o objetivo de apoiar a leitura integrada das ações territoriais planejadas pelos diferentes órgãos municipais, este Anexo apresenta o cruzamento entre os Perímetros de Ação definidos nos Planos Regionais das Subprefeituras (PRS) e as ações mapeadas ao longo do processo de elaboração dos Planos de Ação das Subprefeituras 2026-2029.

Para cada Perímetro de Ação localizado no território da Subprefeitura, são apresentadas fichas organizadas de forma sequencial. A primeira ficha reúne informações gerais do perímetro, incluindo localização, caracterização e os principais eixos temáticos associados às diretrizes propostas nos PRS.

As fichas subsequentes apresentam as ações territoriais identificadas nas diferentes camadas de planejamento consideradas, abrangendo ações previstas para o quadriênio — vinculadas ao Programa de Metas 2025–2028 e ao Orçamento Cidadão 2026 — e ações provenientes de outros instrumentos de planejamento, como o Plano Diretor Estratégico e o planejamento setorial, que podem possuir distintos horizontes temporais de implementação.

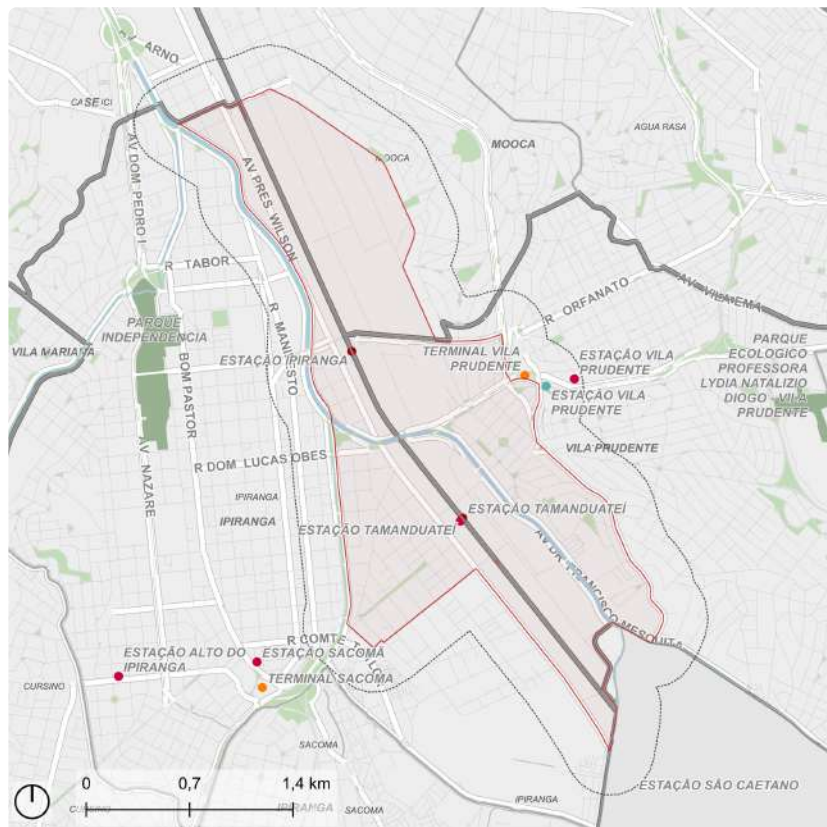
Para fins de análise espacial, e considerando o caráter orientador dos limites dos Perímetros de Ação, foi adotado um perímetro expandido de 300 metros em relação aos limites definidos nos PRS, de modo a incorporar o entorno imediato dos territórios analisados.

Dessa forma, são apresentados mapas com as ações localizadas no perímetro expandido, bem como tabelas nas quais as ações são classificadas por eixos temáticos e subtemas, com a identificação do órgão responsável ou de sua origem. A quantidade de fichas por Perímetro de Ação pode variar conforme a existência ou não de ações identificadas em cada uma dessas camadas.

Ressalta-se que o detalhamento dos Perímetros de Ação — incluindo caracterização, objetivos e diretrizes — encontra-se nos Cadernos Regionais e Macrorregionais dos Planos Regionais das Subprefeituras, elaborados em 2016 e disponíveis na plataforma [Gestão Urbana](#). Assim, este Anexo deve ser compreendido como material complementar, voltado à análise integrada das ações priorizadas para o quadriênio e das demais intervenções territoriais planejadas no âmbito do município.

ID 74 | Conexões Metropolitanas

Escala: Regional; Macrorregional



Fonte: PMSP
Elaboração: SMUL/PLANURB - 2025
Datum horizontal: SIRGAS 2000 | UTM 23 S

DESCRIÇÃO (PRS)

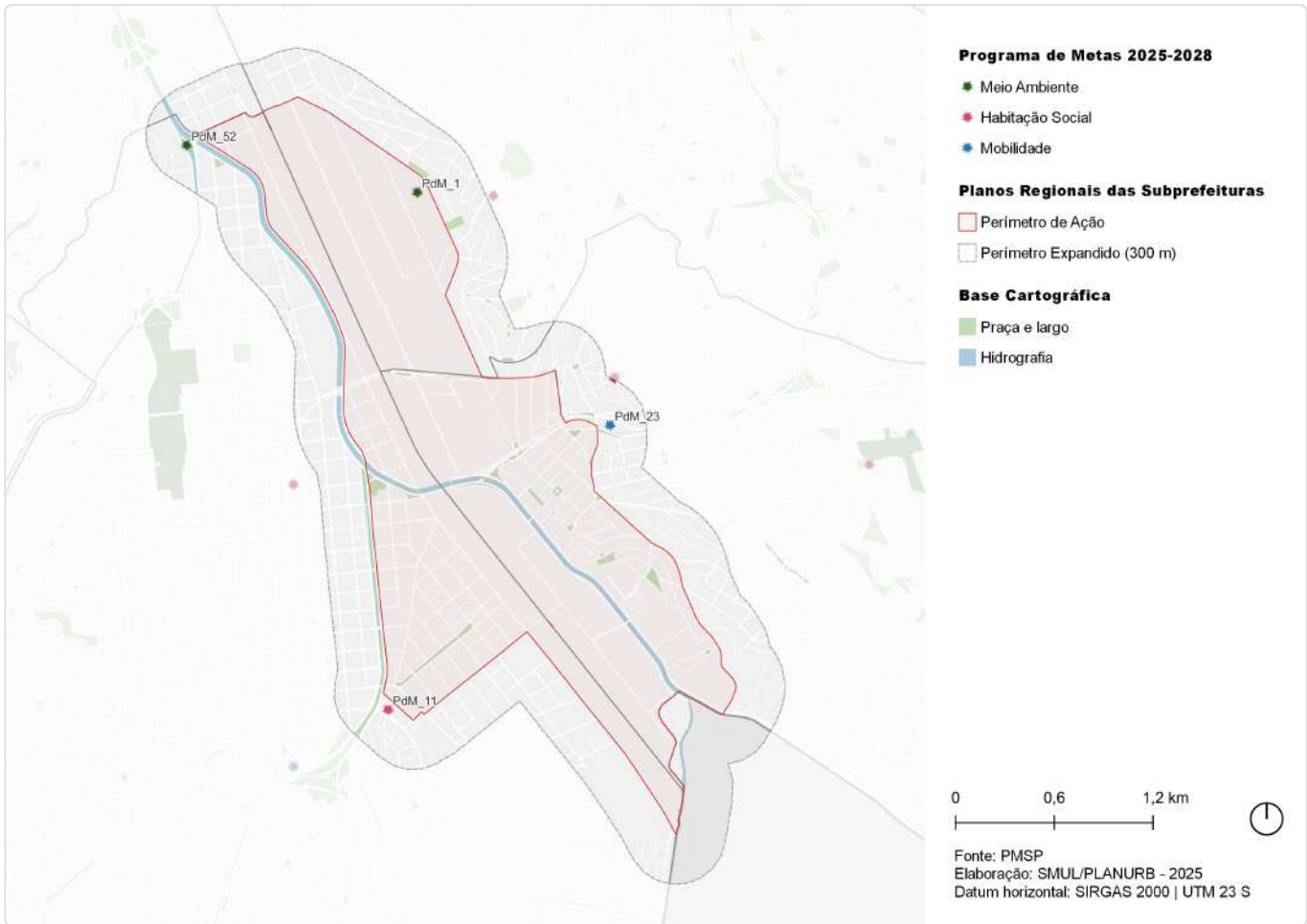
Área compreendida ao longo do eixo ferroviário da linha 10 Turquesa da CPTM e bairros em seu entorno, desde o Viaduto São Carlos até a divisa com o Município de São Caetano do Sul. Abrange a Avenida Presidente Wilson até a Avenida do Estado e a Rua das Juntas Provisórias, englobando parte da Vila Carioca até a Rua Vemag, além da Rua Ibitirama e a Rua Dianópolis, entre outras.

EIXOS TEMÁTICOS

- Meio Ambiente
- Infraestrutura e Saneamento Ambiental
- Habitação Social
- Desenvolvimento Econômico Sustentável
- Desenvolvimento Social e Equipamentos
- Mobilidade

ID 74 | Conexões Metropolitanas

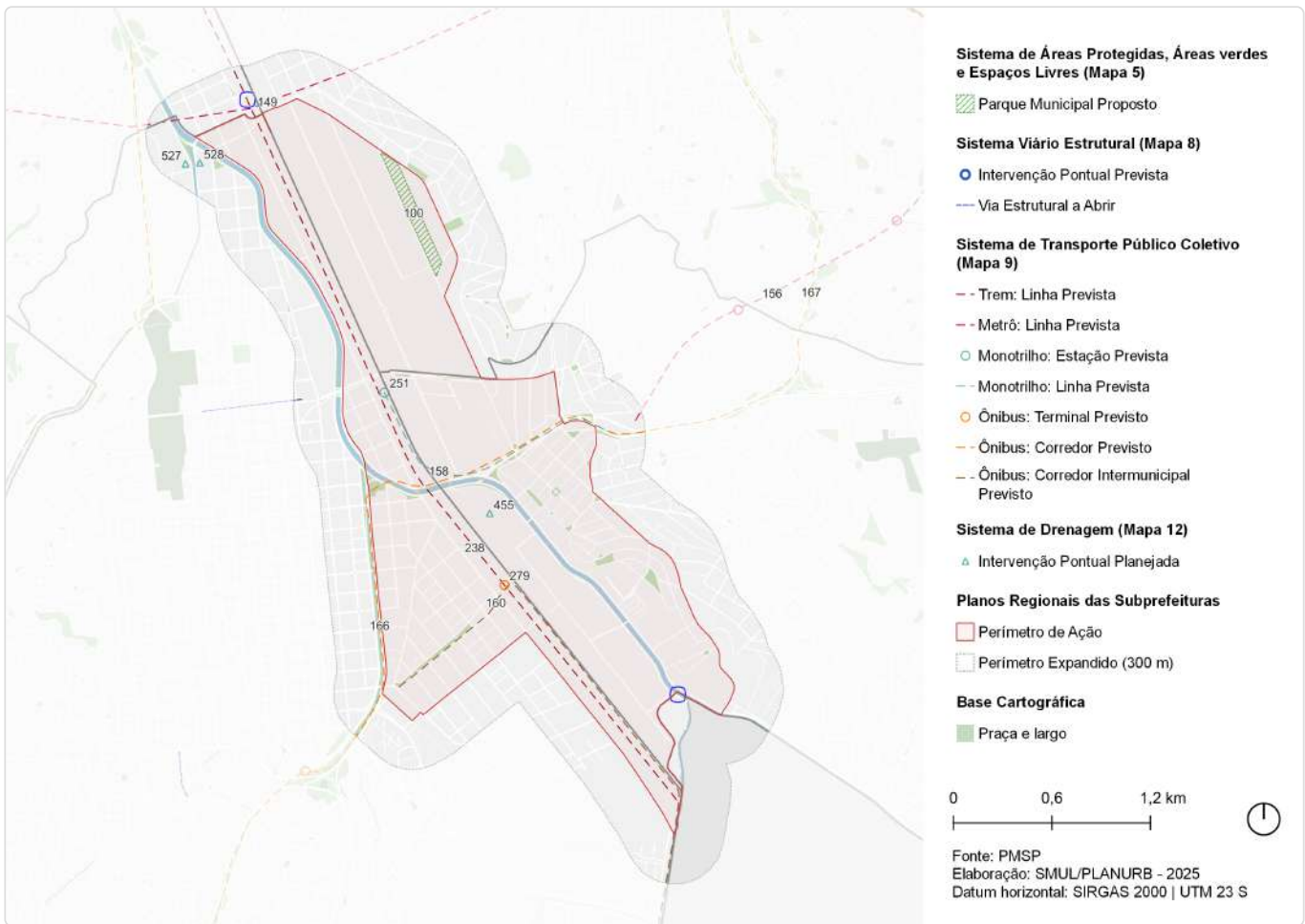
Intervenções previstas para o quadriênio: Programa de Metas 2025-2028 e Orçamento Cidadão 2026



ID	Ação	Descrição	Órgão(s)	Eixo temático	Subtema
PdM_1	Entregar 8 novos parques	Parque Municipal Mooca	SVMA	Meio Ambiente	Parque
PdM_11	Revitalizar 20 empreendimentos habitacionais sob responsabilidade da SEHAB/COHAB	Conjunto Habitacional Heliópolis	SEHAB	Habitação Social	Provisão Habitacional
PdM_23	Entregar 14 requalificações de terminais urbanos	Terminal Vila Prudente	SMT; SPTRANS; SGM/ SEDP	Mobilidade	Transporte Público Coletivo
PdM_52	Realizar 10 ações de requalificação urbana	Centros de Bairro - Ipiranga	SMUL; SPURBANISMO	Meio Ambiente	Espaço Livre Público

ID 74 | Conexões Metropolitanas

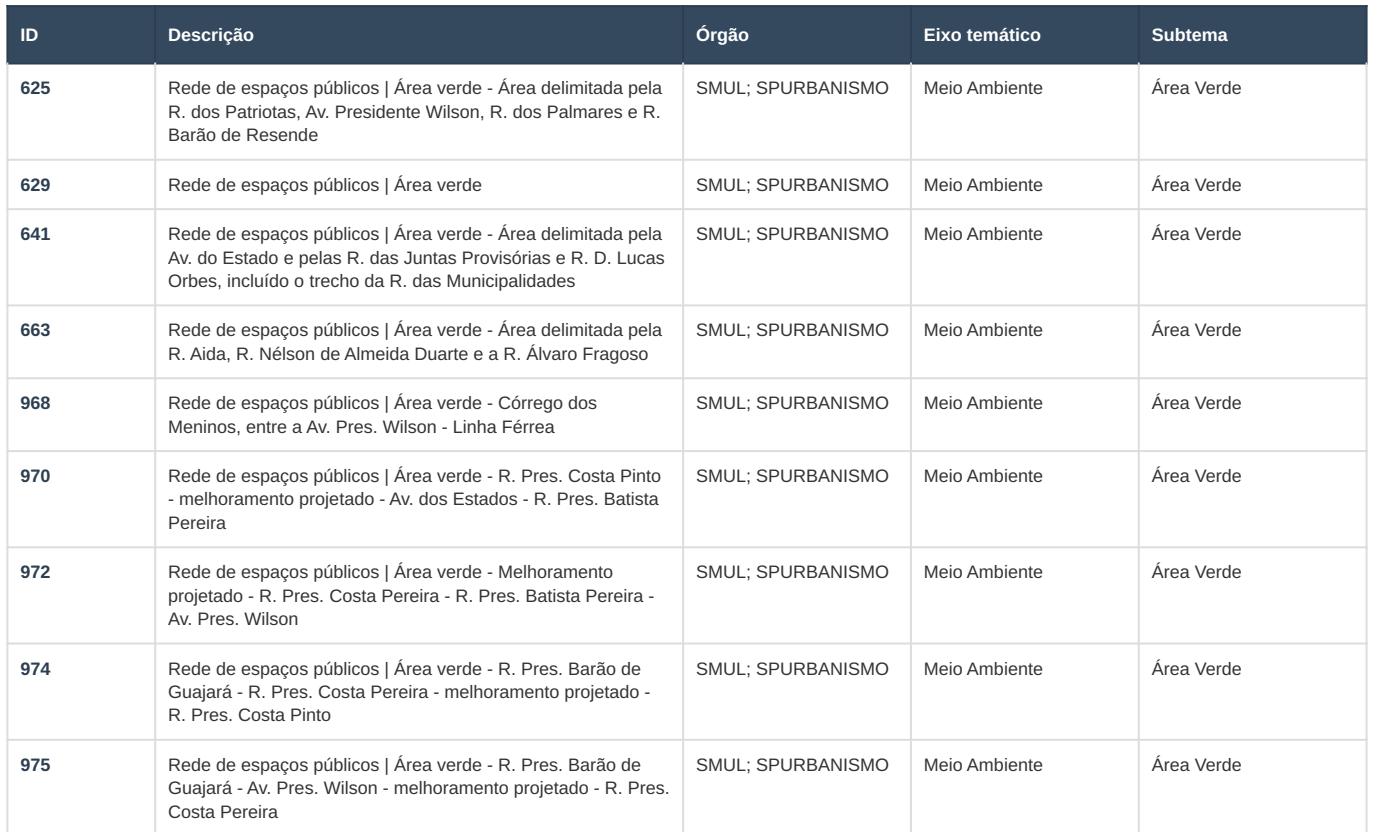
Outras ações previstas: Plano Diretor Estratégico (PDE)



ID	Ação	Descrição	Origem	Eixo temático	Subtema
100	Parque Urbano	Mooca	Mapa 5	Meio Ambiente	Parque
147	Ações prioritárias no sistema viário estrutural	Via Estrutural a Abrir	Mapa 8	Mobilidade	Sistema viário
148	Ação prioritária no sistema viário estrutural	Intervenção viária pontual	Mapa 8	Mobilidade	Sistema viário
149	Metrô	Linha 12 - Violeta	Mapa 9	Mobilidade	Transporte público coletivo
156	Metrô	Linha 2 - Verde	Mapa 9	Mobilidade	Transporte público coletivo
158	Monotrilho	Linha 15 - Prata	Mapa 9	Mobilidade	Transporte público coletivo
160	Corredor de ônibus - EMTU	Corredor de Ônibus Intermunicipal - ABC	Mapa 9	Mobilidade	Transporte público coletivo
166	Corredor de ônibus	Corredor - Bandeirantes	Mapa 9	Mobilidade	Transporte público coletivo
167	Corredor de ônibus	Corredor - Salim Farah	Mapa 9	Mobilidade	Transporte público coletivo
238	CPTM	Modernização da Linha 10 - Turquesa	Mapa 9	Mobilidade	Transporte público coletivo
251	Monotrilho	Estação Ipiranga (Linha Prata)	Mapa 9	Mobilidade	Transporte público coletivo

ID	Ação	Descrição	Origem	Eixo temático	Subtema
279	Terminal de ônibus	Terminal - Terminal Tamandateí	Mapa 9	Mobilidade	Tranporte público coletivo
455	Intervenção de drenagem	Reservatório - Guamiranga	Mapa 12	Infraestrutura e Saneamento Ambiental	Drenagem
527	Intervenção de drenagem	Pôlder - Ipiranga 1	Mapa 12	Infraestrutura e Saneamento Ambiental	Drenagem
528	Intervenção de drenagem	Pôlder - Ipiranga 2	Mapa 12	Infraestrutura e Saneamento Ambiental	Drenagem

Outras ações previstas: Planejamento Setorial



ID	Descrição	Órgão	Eixo temático	Subtema
976	Rede de espaços públicos Área verde - Melhoramento projetado - R. Pres. Costa Pinto - R. Pres. Batista Pereira - R. Pres. Costa Pereira	SMUL; SPURBANISMO	Meio Ambiente	Área Verde
977	Rede de espaços públicos Área verde - Melhoramentos projetados	SMUL; SPURBANISMO	Meio Ambiente	Área Verde
981	Rede de espaços públicos Área verde - Av. do Estado - R. Cipriano Barata - R. Hipólito Soares - melhoramentos projetados	SMUL; SPURBANISMO	Meio Ambiente	Área Verde
983	Rede de espaços públicos Área verde - R. Aida - R. Néelson de Almeida Duarte - R. Álvaro Fragoso	SMUL; SPURBANISMO	Meio Ambiente	Área Verde
985	Rede de espaços públicos Área verde - Córrego dos Meninos, entre a Av. Pres. Wilson - Av. Michel Saliba - Av. Almirante Delamare	SMUL; SPURBANISMO	Meio Ambiente	Área Verde
986	Rede de espaços públicos Área verde - R. Pres. Barão de Guajará - R. Pres. Costa Pinto - melhoramento projetado - Av. dos Estados	SMUL; SPURBANISMO	Meio Ambiente	Área Verde
987	Rede de espaços públicos Área verde - Córrego dos Meninos, entre a Av. Dr. Francisco Mesquita - R. Forte de São Bartolomeu - R. Guamirang	SMUL; SPURBANISMO	Meio Ambiente	Área Verde
988	Rede de espaços públicos Área verde - Córrego dos Meninos, entre a R. Guamiranga - Linha Férrea	SMUL; SPURBANISMO	Meio Ambiente	Área Verde
991	Rede de espaços públicos Área verde - R. dos Patriotas - Av. Presidente Wilson - R. dos Palmares - R. Barão de Resende	SMUL; SPURBANISMO	Meio Ambiente	Área Verde
994	Rede de espaços públicos Área verde - Av. do Estado e R. das Juntas Provisórias - R. D. Lucas Orbes, incluído trecho da R. das Municipalidades	SMUL; SPURBANISMO	Meio Ambiente	Área Verde
995	Rede de espaços públicos Área verde - Melhoramentos projetados - Av. Pres. Wilson	SMUL; SPURBANISMO	Meio Ambiente	Área Verde
996	Rede de espaços públicos Área verde - Av. do Estado - R. Hipólito Soares - R. Agostinho Gomes	SMUL; SPURBANISMO	Meio Ambiente	Área Verde
997	Rede de espaços públicos Área verde - R. Barão de Monte Santo - R. Dianópolis - melhoramento projetado - R. Francisco Cipullo	SMUL; SPURBANISMO	Meio Ambiente	Área Verde
1099	Parque Parque Urbano - Mooca	SVMA	Meio Ambiente	Parque
1146	Parque R. Forte de São Bartolomeu	SVMA	Meio Ambiente	Parque
1234	Corredor Verde Av. Anhaia Melo-Sapopemba - Pq. Independência - Carmo	SVMA	Meio Ambiente	Corredor Verde/ Ecológico
1253	Corredor Verde Clube Esp. Mooca - EMEF Pq. da Mooca-Juventus	SVMA	Meio Ambiente	Corredor Verde/ Ecológico
1327	Corredor Verde Córrego dos Meninos	SVMA	Meio Ambiente	Corredor Verde/ Ecológico
1359	Requalificação de praças e áreas verdes Praça R. Aida - Metrô	SVMA	Meio Ambiente	Praça
1370	Requalificação de praças e áreas verdes Praça Mário Martins Verdade	SVMA	Meio Ambiente	Praça
1471	Pôlder Córrego Ipiranga (DIP-01)	SIURB	Infraestrutura e Saneamento Ambiental	Drenagem
1472	Pôlder Córrego Ipiranga (DIP-02)	SIURB	Infraestrutura e Saneamento Ambiental	Drenagem
1513	Novo equipamento Ecoponto - Tereza Cristina	SMSUB	Infraestrutura e Saneamento Ambiental	Resíduos Sólidos
1583	Novo equipamento Ecoponto - Comandante Taylor	SMSUB	Infraestrutura e Saneamento Ambiental	Resíduos Sólidos
1623	Novo equipamento Ecoponto - Vila Independência	SMSUB	Infraestrutura e Saneamento Ambiental	Resíduos Sólidos

ID	Descrição	Órgão	Eixo temático	Subtema
1642	Novo equipamento Pátio de Compostagem - Vila Prudente	SMSUB	Infraestrutura e Saneamento Ambiental	Resíduos Sólidos
1696	Estrutura de drenagem Galeria de reforço	SIURB	Infraestrutura e Saneamento Ambiental	Drenagem
1698	Estrutura de drenagem Túnel	SIURB	Infraestrutura e Saneamento Ambiental	Drenagem
1699	Estrutura de drenagem Ampliação de seção	SIURB	Infraestrutura e Saneamento Ambiental	Drenagem
1701	Estrutura de drenagem Dique Dique	SIURB	Infraestrutura e Saneamento Ambiental	Drenagem
1705	Estrutura de drenagem Revestimento de fundo	SIURB	Infraestrutura e Saneamento Ambiental	Drenagem
1753	Reservatório Fechado, off line	SIURB	Infraestrutura e Saneamento Ambiental	Drenagem
1993	Pôlder Pôlderes do Ipiranga, dique, galerias de reforço e revestimento de fundo	SIURB	Infraestrutura e Saneamento Ambiental	Drenagem
2467	Novo equipamento TEIA Estação Tamanduateí	SMDET	Desenvolvimento Econômico Sustentável	Economia Criativa
2484	Revitalização de centralidades Requalificação urbanística - Eixo Histórico Ipiranga	SMUL; SPURBANISMO	Desenvolvimento Econômico Sustentável	Centralidade Local
2518	Requalificação de equipamento CE - Vila Carioca	SEME	Desenvolvimento Social e Equipamentos	Equipamento de esporte
2621	Novo equipamento Aquisição de imóveis e implantação de equipamento público que contemple a transposição da ferrovia - Av. Henry Ford - Av. Presidente Wilson	SMUL; SPURBANISMO	Desenvolvimento Social e Equipamentos	Equipamento e Serviços Públicos
2699	Requalificação de equipamento Terminal Vila Prudente	SMT	Mobilidade	Transporte Coletivo Público
2727	Estrutura cicloviária R. Dr. Francisco Mesquita	CET	Mobilidade	Sistema Cicloviário
2756	Estrutura cicloviária R. Ibitirama	CET	Mobilidade	Sistema Cicloviário
2771	Estrutura cicloviária R. Cap Pacheco e Chaves	CET	Mobilidade	Sistema Cicloviário
2777	Estrutura cicloviária R. Amparo	CET	Mobilidade	Sistema Cicloviário
2781	Estrutura cicloviária R. Manifesto	CET	Mobilidade	Sistema Cicloviário
2782	Estrutura cicloviária R. Tomás Izo	CET	Mobilidade	Sistema Cicloviário
2800	Estrutura cicloviária R. Municipalidades	CET	Mobilidade	Sistema Cicloviário
2843	Estrutura cicloviária Viaduto Cap. Pacheco e Chaves	CET	Mobilidade	Sistema Cicloviário
2844	Estrutura cicloviária Pça. Padre Lourenço Barendse	CET	Mobilidade	Sistema Cicloviário
2882	Estrutura cicloviária Amparo-Pindamonhangaba-Francisco Mesquita	SMT; CET	Mobilidade	Sistema Cicloviário
2883	Estrutura cicloviária Presidente Wilson	SMT; CET	Mobilidade	Sistema Cicloviário
2893	Estrutura cicloviária R. Dom Lucas Obes	CET	Mobilidade	Sistema Cicloviário
2901	Estrutura cicloviária Patriarca	SMT; CET	Mobilidade	Sistema Cicloviário
2903	Estrutura cicloviária Acesso Viaduto Cap. Pacheco e Chaves	CET	Mobilidade	Sistema Cicloviário
2906	Estrutura cicloviária Manifesto-Tabor	SMT; CET	Mobilidade	Sistema Cicloviário
2928	Estrutura cicloviária Vd. Grande São Paulo	CET	Mobilidade	Sistema Cicloviário
2943	Estrutura cicloviária R. Coelho Neto	CET	Mobilidade	Sistema Cicloviário
2945	Estrutura cicloviária Silva Bueno	SMT; CET	Mobilidade	Sistema Cicloviário
2949	Estrutura cicloviária R. Oliveira Gouveia	CET	Mobilidade	Sistema Cicloviário

ID	Descrição	Órgão	Eixo temático	Subtema
2952	Estrutura cicloviária Francisco Mesquita-São Raimundo	SMT; CET	Mobilidade	Sistema Cicloviário
2967	Estrutura cicloviária R. Cisplatina	CET	Mobilidade	Sistema Cicloviário
3001	Melhoramento viário Abertura de via (pista simples) - Prolongamento da R. Guairanga até a divisa do município	SMUL; SPURBANISMO	Mobilidade	Sistema Viário
3038	Melhoramento viário Abertura de via (pista dupla) - R. das Juntas Provisórias - Av. Michel Saliba	SMUL; SPURBANISMO	Mobilidade	Sistema Viário
3072	Melhoramento viário Abertura de via (pista simples) - Av. Dianópolis - Av. Henry Ford	SMUL; SPURBANISMO	Mobilidade	Sistema Viário
3082	Melhoramento viário Abertura de via (pista simples) - R. Ituverava - R. Ibitirama	SMUL; SPURBANISMO	Mobilidade	Sistema Viário
3086	Melhoramento viário Alargamento de via (pista dupla) - R. Ibitirama, entre a R. Ituverava - Av. Zelina	SMUL; SPURBANISMO	Mobilidade	Sistema Viário
3117	Transposição viária Duplicação de viaduto - Vd. São Carlos	SMUL; SPURBANISMO	Mobilidade	Sistema Viário
3143	Melhoramento viário Abertura de via (pista simples) - R. Barão de Monte Santo - melhoramento projetado	SMUL; SPURBANISMO	Mobilidade	Sistema Viário
3154	Melhoramento viário Abertura de via (pista dupla) - Av. do Estado - Av. Pres. Wilson	SMUL; SPURBANISMO	Mobilidade	Sistema Viário
3188	Melhoramento viário Abertura de via (pista dupla) - Av. Pres. Wilson - melhoramento projetado	SMUL; SPURBANISMO	Mobilidade	Sistema Viário
3205	Melhoramento viário Abertura de via (pista simples) - R. Saquarema - Av. Paes de Barros	SMUL; SPURBANISMO	Mobilidade	Sistema Viário
3213	Melhoramento viário Abertura de via (pista simples) - R. Cadiriri - Av. Henry Ford	SMUL; SPURBANISMO	Mobilidade	Sistema Viário
3247	Melhoramento viário Abertura de via (pista simples) - Av. Teresa Cristina - R. Hipólito Soares	SMUL; SPURBANISMO	Mobilidade	Sistema Viário
3337	Melhoramento viário Abertura de via (pista simples) - R. Barão de Monte Santo - R. Francisco Cipullo	SMUL; SPURBANISMO	Mobilidade	Sistema Viário
3344	Melhoramento viário Alargamento de via (pista simples) - R. Dr. Ricardo Daunt, entre a Av. Dom Pedro I - Av. Teresa Cristina	SMUL; SPURBANISMO	Mobilidade	Sistema Viário
3401	Melhoramento viário Abertura de via (pista simples) - Prolongamento da R. Dr. José da Costa até o melhoramento projetado	SMUL; SPURBANISMO	Mobilidade	Sistema Viário
3406	Transposição viária Pontilhão - R. Cipriano Barata sobre o Rio Tamanduateí	SMUL; SPURBANISMO	Mobilidade	Barreira Urbana; Sistema Viário
3420	Melhoramento viário Abertura de via (pista simples) - Prolongamento da R. Attilio Bartalini até o melhoramento projetado	SMUL; SPURBANISMO	Mobilidade	Sistema Viário
3432	Transposição viária Pontilhão - R. Dr. Ricardo Daunt sobre o Córrego do Ipiranga	SMUL; SPURBANISMO	Mobilidade	Barreira Urbana; Sistema Viário
3441	Melhoramento viário Abertura de via (pista simples) - R. Barão de Monte Santo - Av. Henry Ford	SMUL; SPURBANISMO	Mobilidade	Sistema Viário
3484	Melhoramento viário Abertura de via (pista simples) - Av. do Estado - R. Tabor	SMUL; SPURBANISMO	Mobilidade	Sistema Viário
3513	Estrutura cicloviária Ciclopasseira aérea	SMUL; SPURBANISMO	Mobilidade	Circulação de Pedestres; Sistema Cicloviário
3515	Melhoramento viário Abertura de via (pista simples) - R. Lima e Silva - R. Amadis	SMUL; SPURBANISMO	Mobilidade	Sistema Viário
3528	Melhoramento viário Alargamento de via (pista dupla) - R. Almirante Pestana, entre a Av. Dom Pedro I - Av. do Estado	SMUL; SPURBANISMO	Mobilidade	Sistema Viário
3533	Melhoramento viário Abertura de via (pista simples) - Av. Pres. Wilson - melhoramento projetado	SMUL; SPURBANISMO	Mobilidade	Sistema Viário

ID	Descrição	Órgão	Eixo temático	Subtema
3542	Melhoramento viário Abertura de via (pista simples) - R. Lima Barreto - R. Dr. Ricardo Daunt	SMUL; SPURBANISMO	Mobilidade	Sistema Viário
3587	Transposição viária Pontilhão	SMUL; SPURBANISMO	Mobilidade	Barreira Urbana; Sistema Viário
3590	Melhoramento viário Abertura de via (pista simples) - Prolongamento da R. Corá até a R. Cel. Frias	SMUL; SPURBANISMO	Mobilidade	Sistema Viário
3605	Requalificação de via pública Melhoria de passeio	SMUL; SPURBANISMO	Mobilidade	Circulação de Pedestres
3692	Melhoramento viário Alargamento de via (pista dupla) - R. Cap. Pacheco e Chaves, entre a R. Dianópolis - R. Saquarema	SMUL; SPURBANISMO	Mobilidade	Sistema Viário
3693	Melhoramento viário Reconfiguração geométrica - Rotatória Av. D. Pedro I e outras	SMUL; SPURBANISMO	Mobilidade	Sistema Viário
3704	Melhoramento viário Abertura de via (pista simples) - R. Álvaro do Vale - R. Comandante Taylor,	SMUL; SPURBANISMO	Mobilidade	Sistema Viário
3711	Melhoramento viário Abertura de via (pista simples) - R. Hipólito Soares - R. Costa Aguiar	SMUL; SPURBANISMO	Mobilidade	Sistema Viário

Escala: Regional



Fonte: PMSP
Elaboração: SMUL/PLANURB - 2025
Datum horizontal: SIRGAS 2000 | UTM 23 S

Perímetro compreende a Zona Cerealista, área de comércio especializado, junto às vias Santa Rosa e Mercúrio, no distrito do Brás, e o entorno do Mercado Municipal de São Paulo, localizado na Subprefeitura Sé. Estende-se da Rua da Cantareira até a linha ferroviária.

- Meio Ambiente
- Infraestrutura e Saneamento Ambiental
- Desenvolvimento Econômico Sustentável
- Desenvolvimento Social e Equipamentos
- Patrimônio Cultural
- Mobilidade

ID 76 | Zona Cerealista

Intervenções previstas para o quadriênio: Programa de Metas 2025-2028 e Orçamento Cidadão 2026



ID	Ação	Descrição	Órgão(s)	Eixo temático	Subtema
PdM_17	Requalificar 8,3 quilômetros da Avenida Celso Garcia	Av. Celso Garcia	SMT; SPTRANS	Mobilidade	Transporte Público Coletivo; Acessibilidade
PdM_52	Realizar 10 ações de requalificação urbana	Rua Temática - Rua das Cozinhas	SMUL; SPURBANISMO	Meio Ambiente	Espaço Livre Público
PdM_54	Iniciar as obras do Bonde São Paulo, Veículo Leve Elétrico (VLE) no Centro	VLT Linha 2	SMUL; SPURBANISMO; SMT; SPTRANS	Mobilidade	Transporte Público Coletivo; Integração entre Modais

ID 76 | Zona Cerealista

Outras ações previstas: Plano Diretor Estratégico (PDE)

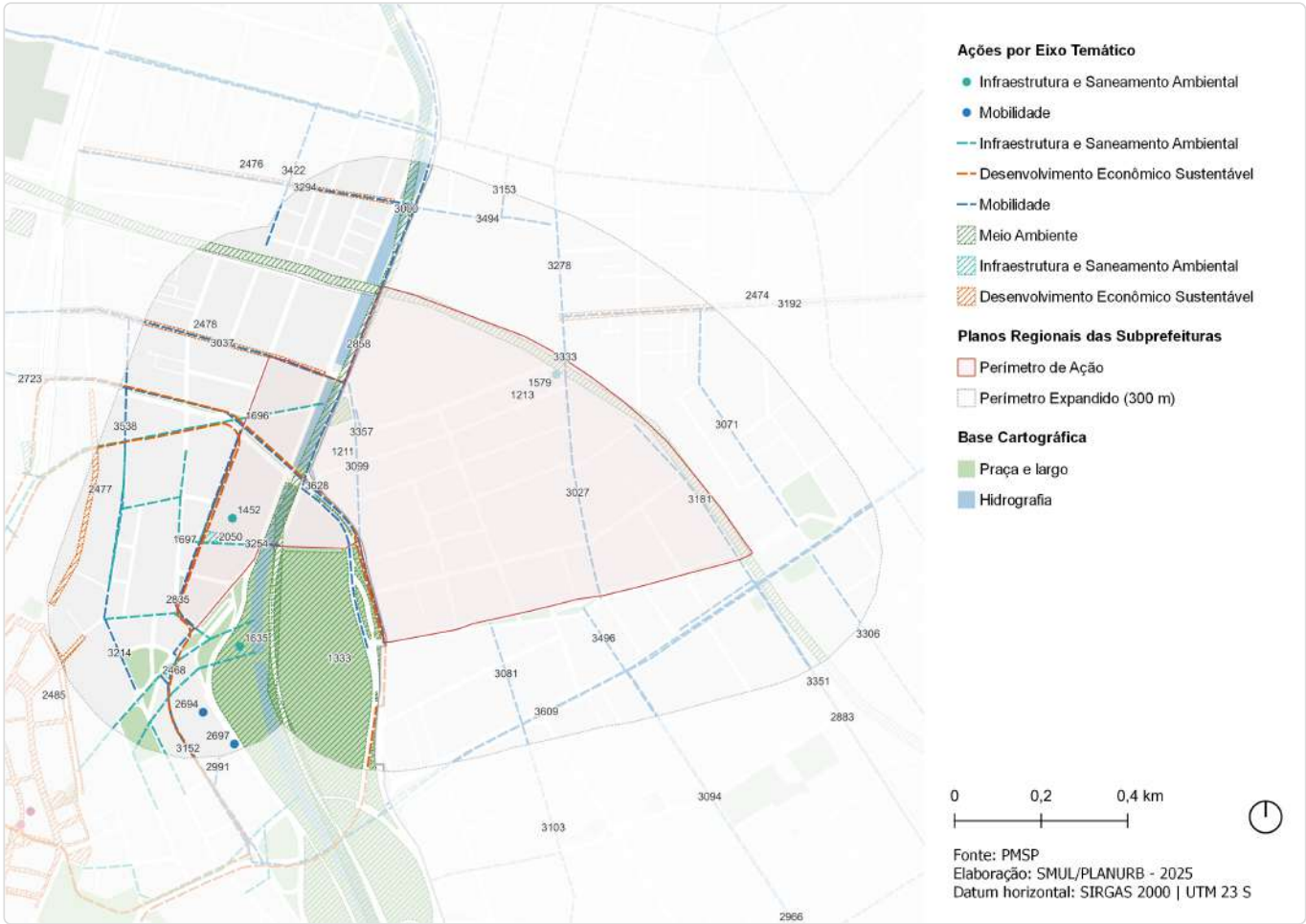


ID	Ação	Descrição	Origem	Eixo temático	Subtema
148	Ação prioritária no sistema viário estrutural	Intervenção viária pontual	Mapa 8	Mobilidade	Sistema viário
153	Metrô	Linha 19 - Celeste	Mapa 9	Mobilidade	Transporte público coletivo
165	Corredor de ônibus	Corredor - Celso Garcia Trecho 1	Mapa 9	Mobilidade	Transporte público coletivo
176	Corredor de ônibus	Corredor - Contra Rótula	Mapa 9	Mobilidade	Transporte público coletivo
200	Corredor de ônibus	Corredor - Rótula	Mapa 9	Mobilidade	Transporte público coletivo
238	CPTM	Modernização da Linha 10 - Turquesa	Mapa 9	Mobilidade	Transporte público coletivo
263	Terminal de ônibus	Terminal - Concórdia	Mapa 9	Mobilidade	Transporte público coletivo
285	CPTM	Estação - Pari	Mapa 9	Mobilidade	Transporte público coletivo
359	Metrô	Estação Cerealista (Linha Celeste)	Mapa 9	Mobilidade	Transporte público coletivo
549	Intervenção de drenagem	Pôlder - 25 de Março	Mapa 12	Infraestrutura e Saneamento Ambiental	Drenagem

ID	Ação	Descrição	Origem	Eixo temático	Subtema
570	Estratégias de Desenvolvimento Econômico	Polo Estratégico de Desenvolvimento Econômico	Art.177	Desenvolvimento Econômico Sustentável	Centralidades
572	Estratégias de Desenvolvimento Econômico	Polo de Economia Criativa	Quadro 11	Desenvolvimento Econômico Sustentável	Economia criativa
574	Território de Interesse da Cultura e da Paisagem	TICP - Paulista/Luz	Art.314	Patrimônio Cultural	TICP

ID 76 | Zona Cerealista

Outras ações previstas: Planejamento Setorial



ID	Descrição	Órgão	Eixo temático	Subtema
1211	Corredor Verde Corredor Polinizador - Rio Tamandateí - Anhembi- D. Pedro	SVMA	Meio Ambiente	Corredor Verde/ Ecológico
1213	Corredor Verde Corredor Polinizador - Linha 3 Vermelha - Barra Funda-Itaquera	SVMA	Meio Ambiente	Corredor Verde/ Ecológico
1255	Corredor Verde Pátio do Pari	SVMA	Meio Ambiente	Corredor Verde/ Ecológico
1333	Requalificação de praças e áreas verdes Área Verde	SVMA	Meio Ambiente	Área Verde
1452	Pôlder ACD Tamandateí (DTM-01)	SIURB	Infraestrutura e Saneamento Ambiental	Drenagem
1579	Novo equipamento Eco ponto - Mendes Caldeira	SMSUB	Infraestrutura e Saneamento Ambiental	Resíduos Sólidos
1635	Novo equipamento Pátio de Compostagem - Sé	SMSUB	Infraestrutura e Saneamento Ambiental	Resíduos Sólidos
1696	Estrutura de drenagem Galeria de reforço	SIURB	Infraestrutura e Saneamento Ambiental	Drenagem
1697	Estrutura de drenagem Substituição de galeria	SIURB	Infraestrutura e Saneamento Ambiental	Drenagem
2050	Pôlder Mercadão	SIURB	Infraestrutura e Saneamento Ambiental	Drenagem
2468	Revitalização de centralidades Bonde São Paulo - Veículo Leve sobre Trilhos (VLT) - Linha Azul	SMUL; SPURBANISMO	Desenvolvimento Econômico Sustentável	Centralidade Local

ID	Descrição	Órgão	Eixo temático	Subtema
2474	Revitalização de centralidades Requalificação urbanística - R. Oriente - R. da Moda	SMUL; SPURBANISMO	Desenvolvimento Econômico Sustentável	Centralidade Local
2476	Revitalização de centralidades Requalificação urbanística - R. São Caetano R. das Noivas	SMUL; SPURBANISMO	Desenvolvimento Econômico Sustentável	Centralidade Local
2477	Revitalização de centralidades Requalificação urbanística - R. Florêncio de Abreu - R. das Ferramentas	SMUL; SPURBANISMO	Desenvolvimento Econômico Sustentável	Centralidade Local
2478	Revitalização de centralidades Requalificação urbanística - R. Paula Souza - R. das Cozinhas	SMUL; SPURBANISMO	Desenvolvimento Econômico Sustentável	Centralidade Local
2485	Revitalização de centralidades Requalificação urbanística - Calçadões do Centro	SMUL; SPURBANISMO	Desenvolvimento Econômico Sustentável	Centralidade Local
2694	Requalificação de equipamento Terminal Parque D. Pedro II	SMT	Mobilidade	Transporte Coletivo Público
2697	Requalificação de equipamento Terminal Mercado	SMT	Mobilidade	Transporte Coletivo Público
2723	Estrutura cicloviária Senador Queirós	SMT; CET	Mobilidade	Sistema Cicloviário
2835	Estrutura cicloviária Cantareira	SMT; CET	Mobilidade	Sistema Cicloviário
2858	Estrutura cicloviária Av. Estado	CET	Mobilidade	Sistema Cicloviário
2883	Estrutura cicloviária Presidente Wilson	SMT; CET	Mobilidade	Sistema Cicloviário
2966	Estrutura cicloviária Piratininga	CET	Mobilidade	Sistema Cicloviário
2991	Corredor de ônibus Celso Garcia Trecho 1	SMT	Mobilidade	Transporte Coletivo Público
3000	Transposição viária Lajão sobre o Rio Tamanduateí no prolongamento da R. São Caetano	SMUL; SPURBANISMO	Mobilidade	Sistema Cicloviário
3027	Requalificação de via pública Ampliação da calçada - R. Monsenhor Andrade, entre a R. Fernandes Silva - R. do Gasômetro	SMUL; SPURBANISMO	Mobilidade	Circulação de Pedestres
3037	Requalificação de via pública Ampliação da calçada - R. Paula Souza, entre a R. Florêncio de Abreu - Av. do Estado	SMUL; SPURBANISMO	Mobilidade	Circulação de Pedestres
3071	Requalificação de via pública Ampliação da calçada - R. Barão de Ladário, entre a R. Oriente - Lgo. da Concórdia	SMUL; SPURBANISMO	Mobilidade	Circulação de Pedestres
3081	Requalificação de via pública Ampliação da calçada - R. Monsenhor Anacleto, entre a R. do Gasômetro- R. Carneiro Leão	SMUL; SPURBANISMO	Mobilidade	Circulação de Pedestres
3094	Requalificação de via pública Ampliação da calçada - R. Piratininga, entre a Av. Rangel Pestana - Av. Alcântara Machado	SMUL; SPURBANISMO	Mobilidade	Circulação de Pedestres
3099	Requalificação de via pública Ampliação da calçada - R. Conselheiro Furtado, entre a Pça. Dr. João Mendes - R. Santa Rosa	SMUL; SPURBANISMO	Mobilidade	Circulação de Pedestres
3103	Requalificação de via pública Ampliação da calçada - R. Carneiro Leão, entre a R. Monsenhor Anacleto - Av. Alcântara Machado	SMUL; SPURBANISMO	Mobilidade	Circulação de Pedestres
3152	Requalificação de via pública Requalificação parcial de calçada em vista da implantação de caminho verde - Pq. Dom Pedro II	SMUL; SPURBANISMO	Mobilidade	Circulação de Pedestres
3153	Melhoramento viário Abertura de via (pista simples) - R. João Teodoro - R. São Caetano	SMUL; SPURBANISMO	Mobilidade	Sistema Viário
3181	Requalificação de via pública Ampliação da calçada - R. Cel. Francisco Amaro, entre a R. do Bucolismo - Av. Rangel Pestana	SMUL; SPURBANISMO	Mobilidade	Circulação de Pedestres
3192	Requalificação de via pública Ampliação da calçada - R. Oriente, entre a R. Monsenhor Andrade - R. Rubino de Oliveira	SMUL; SPURBANISMO	Mobilidade	Circulação de Pedestres

ID	Descrição	Órgão	Eixo temático	Subtema
3214	Requalificação de via pública Requalificação total de calçada em vista da implantação de caminho verde - R. 25 de Março	SMUL; SPURBANISMO	Mobilidade	Circulação de Pedestres
3254	Transposição viária Lajão sobre o Rio Tamandateí conetando a R. Comendador Assad Abdalla - Pça. São Vito	SMUL; SPURBANISMO	Mobilidade	Circulação de Pedestres
3278	Requalificação de via pública Ampliação da calçada - R. Monsenhor Andrade, entre a Av. Vautier - Linha Férrea da CPTM	SMUL; SPURBANISMO	Mobilidade	Circulação de Pedestres
3294	Requalificação de via pública Ampliação da calçada - R. São Caetano, entre a Av. Tiradentes - Av. do Estado	SMUL; SPURBANISMO	Mobilidade	Circulação de Pedestres
3306	Requalificação de via pública Ampliação da calçada - R. Dr. Almeida Lima, entre a Av. Rangel Pestana - Linha Férrea da CPTM	SMUL; SPURBANISMO	Mobilidade	Circulação de Pedestres
3333	Estrutura cicloviária Ciclopassarela sobre ferrovia - R. Monsenhor Andrade	SMUL; SPURBANISMO	Mobilidade	Circulação de Pedestres; Sistema Cicloviário
3351	Requalificação de via pública Ampliação da calçada - R. Domingos Paiva, entre a Av. Rangel Pestana - Av. Alcântara Machado	SMUL; SPURBANISMO	Mobilidade	Circulação de Pedestres
3357	Melhoramento viário Alargamento de via (pista simples) - R. Santa Rita	SMUL; SPURBANISMO	Mobilidade	Sistema Viário
3422	Requalificação de via pública Requalificação total de calçada em vista da implantação de caminho verde - R. São Lazaro	SMUL; SPURBANISMO	Mobilidade	Circulação de Pedestres
3494	Melhoramento viário Alargamento de via (pista simples) - R. São Caetano	SMUL; SPURBANISMO	Mobilidade	Sistema Viário
3496	Requalificação de via pública Requalificação total de calçada em vista da implantação de caminho verde - R. Jairo Góis	SMUL; SPURBANISMO	Mobilidade	Circulação de Pedestres
3538	Requalificação de via pública Ampliação da calçada - R. 25 de Março, entre a R. Paula Souza - Ladeira Porto Geral	SMUL; SPURBANISMO	Mobilidade	Circulação de Pedestres
3609	Requalificação de via pública Requalificação total de calçada em vista da implantação de caminho verde - Av. Rangel Pestana	SMUL; SPURBANISMO	Mobilidade	Circulação de Pedestres
3628	Melhoramento viário Alargamento de via (pista simples) - Av. Mercúrio	SMUL; SPURBANISMO	Mobilidade	Sistema Viário

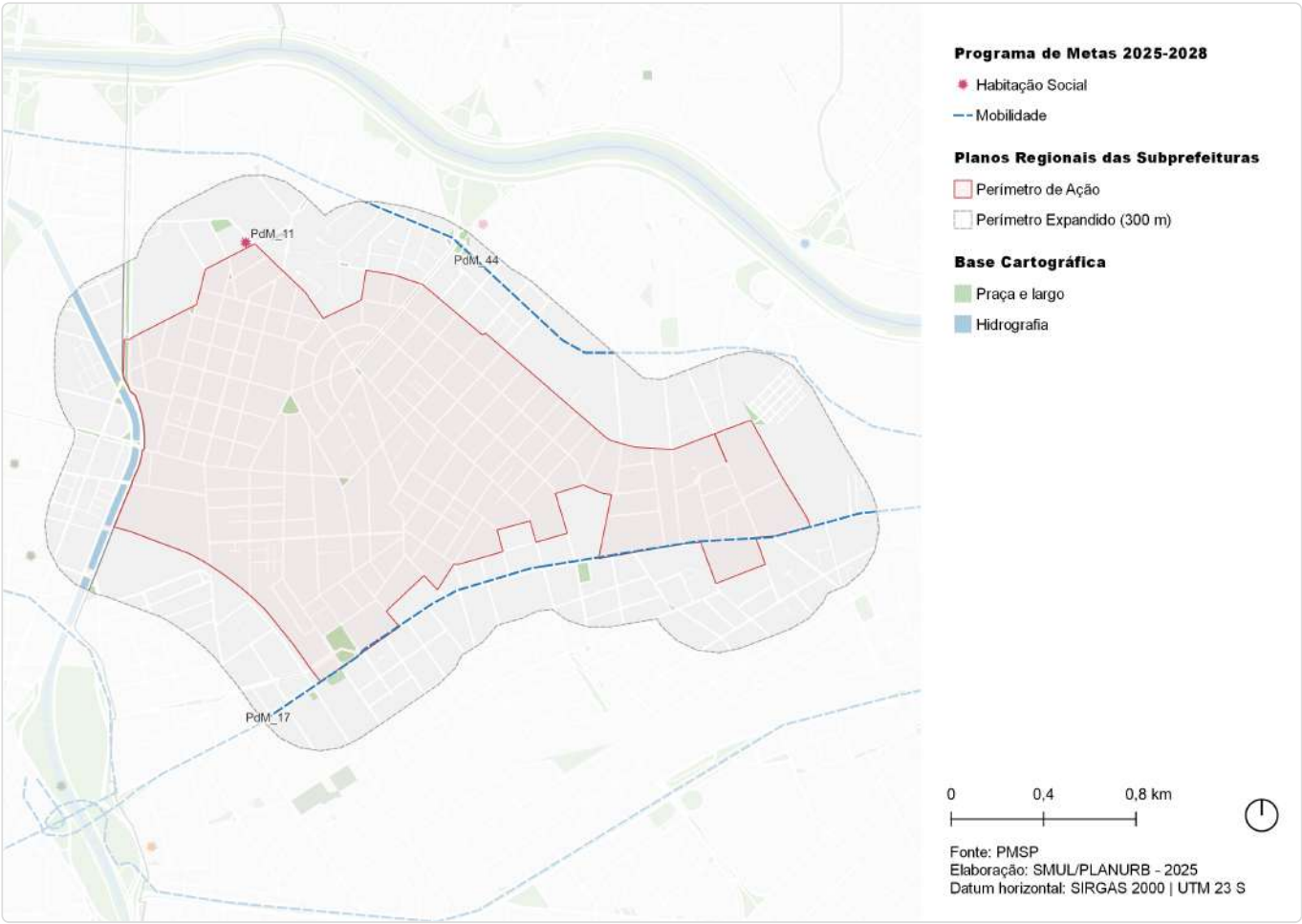
Escala: Regional



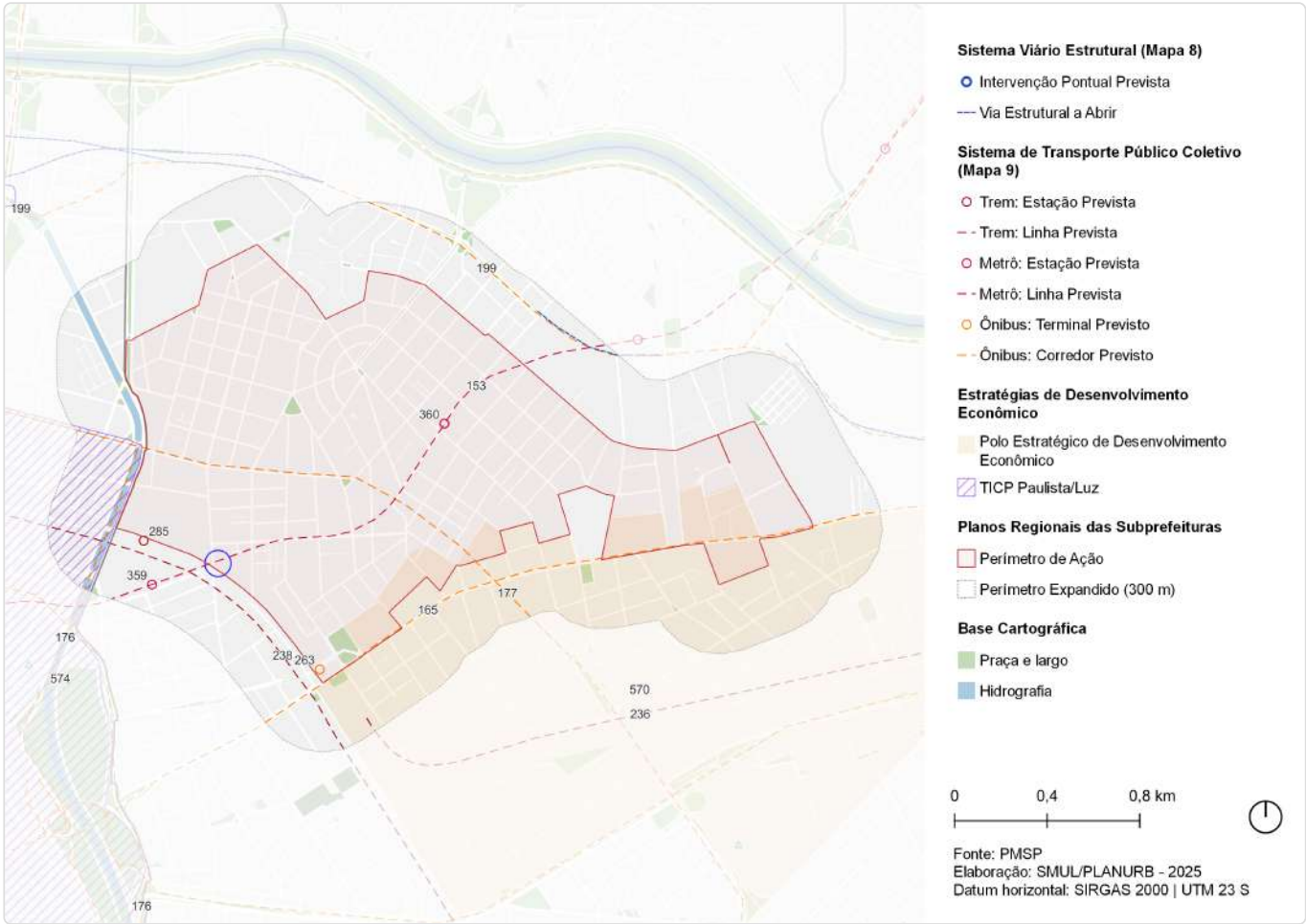
- Meio Ambiente
- Infraestrutura e Saneamento Ambiental
- Habitação Social
- Desenvolvimento Econômico Sustentável
- Desenvolvimento Social e Equipamentos
- Mobilidade

ID 77 | Centralidade Pari / Brás / Belém

Intervenções previstas para o quadriênio: Programa de Metas 2025-2028 e Orçamento Cidadão 2026



ID	Ação	Descrição	Órgão(s)	Eixo temático	Subtema
PdM_11	Revitalizar 20 empreendimentos habitacionais sob responsabilidade da SEHAB/COHAB	Residencial Olarias	SEHAB	Habitação Social	Provisão Habitacional
PdM_17	Requalificar 8,3 quilômetros da Avenida Celso Garcia	Av. Celso Garcia	SMT; SPTRANS	Mobilidade	Transporte Público Coletivo; Acessibilidade
PdM_44	Iniciar as obras de prolongamento da Avenida Marquês de São Vicente (novo Boulevard Marquês de São Vicente)	Boulevard Marquês de São Vicente	SIURB; SPOBRAS; SMUL; SPURBANISMO	Mobilidade	Sistema Viário

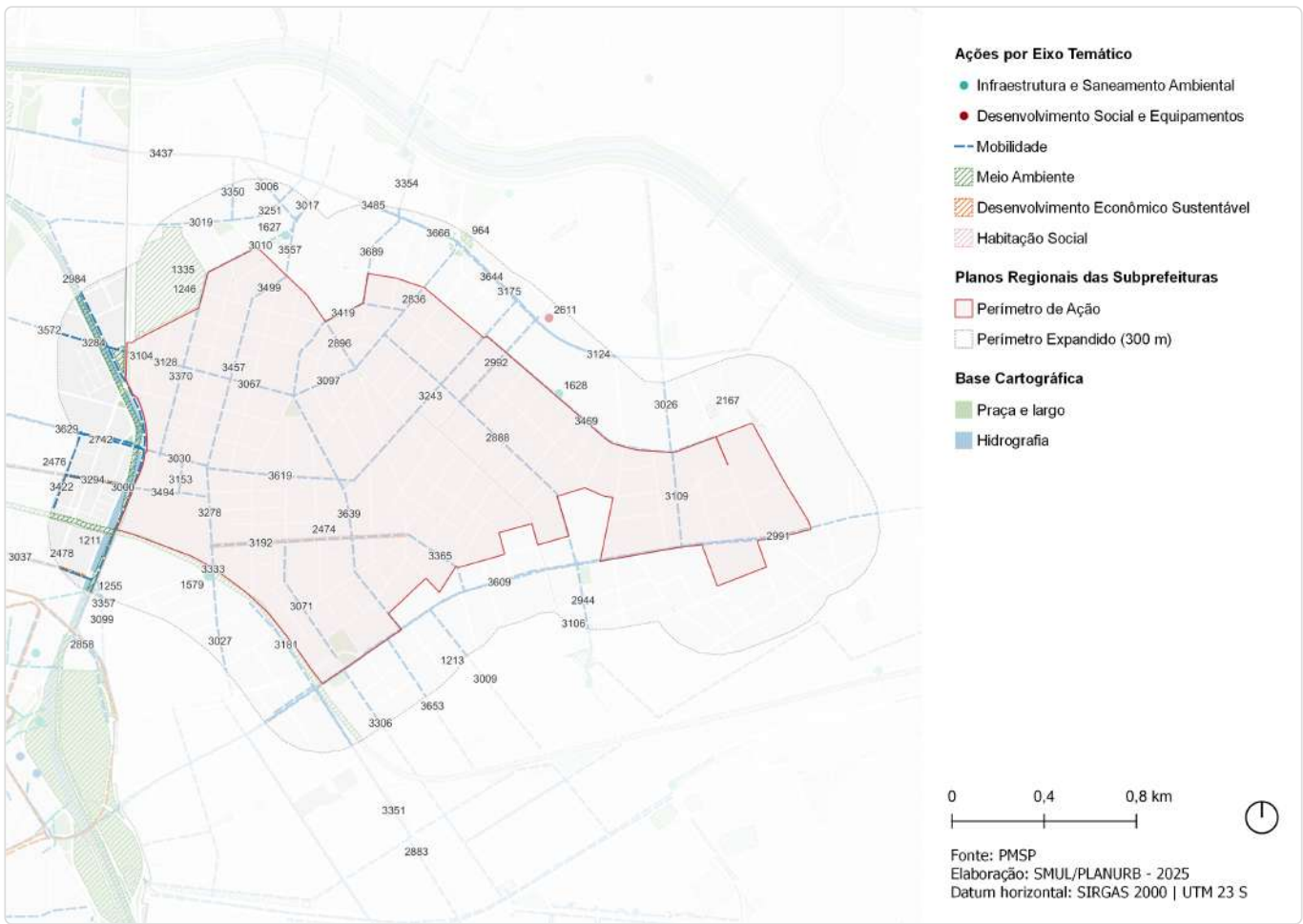


ID	Ação	Descrição	Origem	Eixo temático	Subtema
147	Ações prioritárias no sistema viário estrutural	Via Estrutural a Abrir	Mapa 8	Mobilidade	Sistema viário
148	Ação prioritária no sistema viário estrutural	Intervenção viária pontual	Mapa 8	Mobilidade	Sistema viário
153	Metrô	Linha 19 - Celeste	Mapa 9	Mobilidade	Transporte público coletivo
165	Corredor de ônibus	Corredor - Celso Garcia Trecho 1	Mapa 9	Mobilidade	Transporte público coletivo
176	Corredor de ônibus	Corredor - Contra Rótula	Mapa 9	Mobilidade	Transporte público coletivo
177	Corredor de ônibus	Corredor - Paes de Barros (extensão)	Mapa 9	Mobilidade	Transporte público coletivo
199	Corredor de ônibus	Corredor - Bom Retiro - Aricanduva	Mapa 9	Mobilidade	Transporte público coletivo
236	CPTM	Modernização da Linha 12 - Safira	Mapa 9	Mobilidade	Transporte público coletivo
238	CPTM	Modernização da Linha 10 - Turquesa	Mapa 9	Mobilidade	Transporte público coletivo
263	Terminal de ônibus	Terminal - Concórdia	Mapa 9	Mobilidade	Transporte público coletivo
285	CPTM	Estação - Pari	Mapa 9	Mobilidade	Transporte público coletivo

ID	Ação	Descrição	Origem	Eixo temático	Subtema
359	Metrô	Estação Cerealista (Linha Celeste)	Mapa 9	Mobilidade	Tranporte público coletivo
360	Metrô	Estação Silva Teles (Linha Celeste)	Mapa 9	Mobilidade	Tranporte público coletivo
570	Estratégias de Desenvolvimento Econômico	Polo Estratégico de Desenvolvimento Econômico	Art.177	Desenvolvimento Econômico Sustentável	Centralidades
574	Território de Interesse da Cultura e da Paisagem	TICP - Paulista/Luz	Art.314	Patrimônio Cultural	TICP

ID 77 | Centralidade/Pari/Brás/Belém

Outras ações previstas: Planejamento Setorial



ID	Descrição	Órgão	Eixo temático	Subtema
943	Rede de espaços públicos Área verde - Setor 018, Quadra 056	SMUL; SPURBANISMO	Meio Ambiente	Área Verde
964	Rede de espaços públicos Área verde - Av. Carlos de Campos	SMUL; SPURBANISMO	Meio Ambiente	Área Verde
1211	Corredor Verde Corredor Polinizador - Rio Tamanduateí - Anhembi- D. Pedro	SVMA	Meio Ambiente	Corredor Verde/ Ecológico
1213	Corredor Verde Corredor Polinizador - Linha 3 Vermelha - Barra Funda-Itaquera	SVMA	Meio Ambiente	Corredor Verde/ Ecológico
1246	Corredor Verde Imigrantes Bolivianos	SVMA	Meio Ambiente	Corredor Verde/ Ecológico
1255	Corredor Verde Pátio do Pari	SVMA	Meio Ambiente	Corredor Verde/ Ecológico
1335	Requalificação de praças e áreas verdes Espaço Público	SVMA	Meio Ambiente	Espaço Livre Público
1579	Novo equipamento Ecoporto - Mendes Caldeira	SMSUB	Infraestrutura e Saneamento Ambiental	Resíduos Sólidos
1627	Novo equipamento Ecoporto - Lourenço Francolino	SMSUB	Infraestrutura e Saneamento Ambiental	Resíduos Sólidos
1628	Novo equipamento Ecoporto - Têxtil	SMSUB	Infraestrutura e Saneamento Ambiental	Resíduos Sólidos
2167	Provisão habitacional Pode Entrar Entidades - Catumbi	SEHAB	Habitação Social	Provisão Habitacional

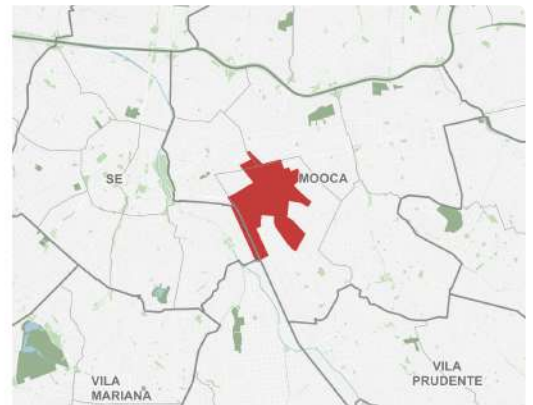
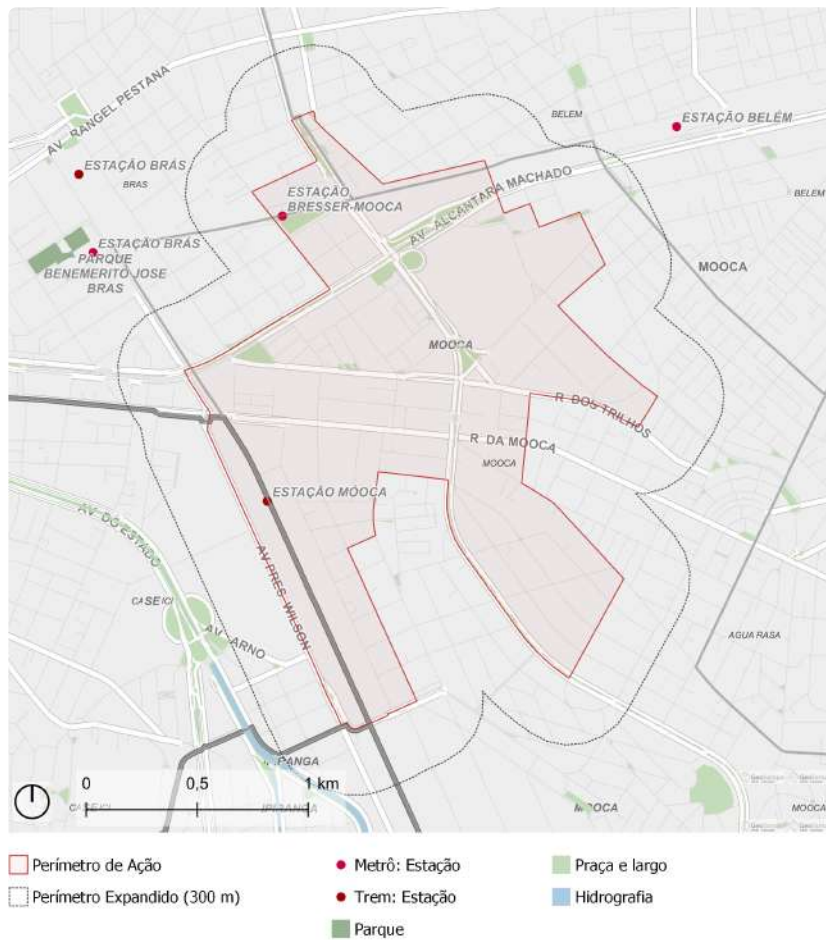
ID	Descrição	Órgão	Eixo temático	Subtema
2474	Revitalização de centralidades Requalificação urbanística - R. Oriente - R. da Moda	SMUL; SPURBANISMO	Desenvolvimento Econômico Sustentável	Centralidade Local
2476	Revitalização de centralidades Requalificação urbanística - R. São Caetano R. das Noivas	SMUL; SPURBANISMO	Desenvolvimento Econômico Sustentável	Centralidade Local
2478	Revitalização de centralidades Requalificação urbanística - R. Paula Souza - R. das Cozinhas	SMUL; SPURBANISMO	Desenvolvimento Econômico Sustentável	Centralidade Local
2611	Novo equipamento Centro de Operações (COP) da SPTrans	SMT; SPTRANS	Desenvolvimento Social e Equipamentos	Equipamento e Serviços Públicos
2742	Estrutura cicloviária João Teodoro	SMT; CET	Mobilidade	Sistema Cicloviário
2836	Estrutura cicloviária Av. Carlos de Campos	CET	Mobilidade	Sistema Cicloviário
2858	Estrutura cicloviária Av. Estado	CET	Mobilidade	Sistema Cicloviário
2883	Estrutura cicloviária Presidente Wilson	SMT; CET	Mobilidade	Sistema Cicloviário
2888	Estrutura cicloviária R. João Boemer	CET	Mobilidade	Sistema Cicloviário
2896	Estrutura cicloviária Pacheco e Silva	SMT; CET	Mobilidade	Sistema Cicloviário
2944	Estrutura cicloviária R. José Monteiro	CET	Mobilidade	Sistema Cicloviário
2984	Estrutura cicloviária Estado Trecho 2	SMT; CET	Mobilidade	Sistema Cicloviário
2991	Corredor de ônibus Celso Garcia Trecho 1	SMT	Mobilidade	Transporte Coletivo Público
2992	Estrutura cicloviária Santa Rita	SMT; CET	Mobilidade	Sistema Cicloviário
3000	Transposição viária Lajão sobre o Rio Tamanduateí no prolongamento da R. São Caetano	SMUL; SPURBANISMO	Mobilidade	Sistema Cicloviário
3006	Melhoramento viário Alargamento de via (pista simples) - R. Comendador Nestor Pereira	SMUL; SPURBANISMO	Mobilidade	Sistema Viário
3009	Requalificação de via pública Ampliação - R. do Hipódromo, entre a Av. Celso Garcia - Linha Férrea da CPTM	SMUL; SPURBANISMO	Mobilidade	Circulação de Pedestres
3010	Requalificação de via pública Ampliação - R. Araguaia, entre a R. Padre Vieira - Av. Bom Jardim	SMUL; SPURBANISMO	Mobilidade	Circulação de Pedestres
3017	Melhoramento viário Alargamento de via (pista simples) - R. Araguaia	SMUL; SPURBANISMO	Mobilidade	Sistema Viário
3019	Melhoramento viário Alargamento de via (pista dupla) - R. Pedro Vicente	SMUL; SPURBANISMO	Mobilidade	Sistema Viário
3026	Melhoramento viário Alargamento de via (pista simples) - R. Marco Arruda	SMUL; SPURBANISMO	Mobilidade	Sistema Viário
3027	Requalificação de via pública Ampliação da calçada - R. Monsenhor Andrade, entre a R. Fernandes Silva - R. do Gasômetro	SMUL; SPURBANISMO	Mobilidade	Circulação de Pedestres
3030	Melhoramento viário Alargamento de via (pista dupla) - R. João Teodoro	SMUL; SPURBANISMO	Mobilidade	Sistema Viário
3037	Requalificação de via pública Ampliação da calçada - R. Paula Souza, entre a R. Florêncio de Abreu - Av. do Estado	SMUL; SPURBANISMO	Mobilidade	Circulação de Pedestres
3067	Requalificação de via pública Ampliação da calçada - R. Hannemann, entre a R. Dr. Ornelas - R. Afonso Arinos	SMUL; SPURBANISMO	Mobilidade	Circulação de Pedestres
3071	Requalificação de via pública Ampliação da calçada - R. Barão de Ladário, entre a R. Oriente - Lgo. da Concórdia	SMUL; SPURBANISMO	Mobilidade	Circulação de Pedestres
3097	Requalificação de via pública Ampliação da calçada - R. Dr. Ornelas, entre a Av. Carlos de Campos - Pça. Padre Bento	SMUL; SPURBANISMO	Mobilidade	Circulação de Pedestres
3099	Requalificação de via pública Ampliação da calçada - R. Conselheiro Furtado, entre a Pça. Dr. João Mendes - R. Santa Rosa	SMUL; SPURBANISMO	Mobilidade	Circulação de Pedestres
3104	Melhoramento viário Abertura de via (pista simples) - R. Afonso Arinos - Av. Dos Estados	SMUL; SPURBANISMO	Mobilidade	Sistema Viário

ID	Descrição	Órgão	Eixo temático	Subtema
3106	Melhoramento viário Abertura de via (pista simples) - R. José Monteiro - R. Bresser	SMUL; SPURBANISMO	Mobilidade	Sistema Viário
3109	Requalificação de via pública Requalificação total de calçada em vista da implantação de caminho verde - R. Marcos Arruda	SMUL; SPURBANISMO	Mobilidade	Circulação de Pedestres
3124	Melhoramento viário Abertura de via (pista dupla) - R. Santa Rita - R. Marcos Arruda	SMUL; SPURBANISMO	Mobilidade	Sistema Viário
3128	Requalificação de via pública Ampliação da calçada - R. Afonso Arinos, entre a Av. Cruzeiro do Sul - R. Hannemann	SMUL; SPURBANISMO	Mobilidade	Circulação de Pedestres
3153	Melhoramento viário Abertura de via (pista simples) - R. João Teodoro - R. São Caetano	SMUL; SPURBANISMO	Mobilidade	Sistema Viário
3175	Estrutura cicloviária Ciclovia - Av. Pedroso da Silveira	SMUL; SPURBANISMO	Mobilidade	Sistema Cicloviário
3181	Requalificação de via pública Ampliação da calçada - R. Cel. Francisco Amaro, entre a R. do Bucolismo - Av. Rangel Pestana	SMUL; SPURBANISMO	Mobilidade	Circulação de Pedestres
3192	Requalificação de via pública Ampliação da calçada - R. Oriente, entre a R. Monsenhor Andrade - R. Rubino de Oliveira	SMUL; SPURBANISMO	Mobilidade	Circulação de Pedestres
3243	Requalificação de via pública Ampliação da calçada - R. Silva Teles, entre a Pça. República da Coreia - Av. Pedroso da Silveira	SMUL; SPURBANISMO	Mobilidade	Circulação de Pedestres
3251	Melhoramento viário Abertura de via (pista dupla) - R. Pedro Vicente - R. Pascoal Ranieri	SMUL; SPURBANISMO	Mobilidade	Sistema Viário
3278	Requalificação de via pública Ampliação da calçada - R. Monsenhor Andrade, entre a Av. Vautier - Linha Férrea da CPTM	SMUL; SPURBANISMO	Mobilidade	Circulação de Pedestres
3284	Transposição viária Lajão sobre o Rio Tamanduateí conetando a R. Afonso Arinos - R. Dr. Rodrigo de Barros	SMUL; SPURBANISMO	Mobilidade	Circulação de Pedestres
3294	Requalificação de via pública Ampliação da calçada - R. São Caetano, entre a Av. Tiradentes - Av. do Estado	SMUL; SPURBANISMO	Mobilidade	Circulação de Pedestres
3306	Requalificação de via pública Ampliação da calçada - R. Dr. Almeida Lima, entre a Av. Rangel Pestana - Linha Férrea da CPTM	SMUL; SPURBANISMO	Mobilidade	Circulação de Pedestres
3333	Estrutura cicloviária Ciclopasseira sobre ferrovia - R. Monsenhor Andrade	SMUL; SPURBANISMO	Mobilidade	Circulação de Pedestres; Sistema Cicloviário
3350	Melhoramento viário Abertura de via (pista simples) - R. Pedro Vicente - Apoio Urbano Sul	SMUL; SPURBANISMO	Mobilidade	Sistema Viário
3351	Requalificação de via pública Ampliação da calçada - R. Domingos Paiva, entre a Av. Rangel Pestana - Av. Alcântara Machado	SMUL; SPURBANISMO	Mobilidade	Circulação de Pedestres
3354	Requalificação de via pública Ampliação da calçada - R. Dr. Miguel Paulo Capalb,o entre a Av. Pres. Castelo Branco - Av. Bom Jardim	SMUL; SPURBANISMO	Mobilidade	Circulação de Pedestres
3357	Melhoramento viário Alargamento de via (pista simples) - R. Santa Rita	SMUL; SPURBANISMO	Mobilidade	Sistema Viário
3365	Requalificação de via pública Ampliação da calçada - R. Rubino de Oliveira, entre a R. Oriente - Av. Celso Garcia	SMUL; SPURBANISMO	Mobilidade	Circulação de Pedestres
3370	Requalificação de via pública Ampliação da calçada - R. Canindé, entre a R. Araguaia - R. João Teodoro	SMUL; SPURBANISMO	Mobilidade	Circulação de Pedestres
3419	Requalificação de via pública Ampliação da calçada da R. Rio Bonito, entre a Av. Carlos de Campos - Pça. Padre Bento	SMUL; SPURBANISMO	Mobilidade	Circulação de Pedestres
3422	Requalificação de via pública Requalificação total de calçada em vista da implantação de caminho verde - R. São Lázaro	SMUL; SPURBANISMO	Mobilidade	Circulação de Pedestres
3437	Estrutura cicloviária Ciclovia - Av. Projetada (Lei Municipal nº 16.541/2016)	SMUL; SPURBANISMO	Mobilidade	Sistema Cicloviário

ID	Descrição	Órgão	Eixo temático	Subtema
3457	Requalificação de via pública Ampliação da calçada - Av. Vautier, entre a R. Juruá - R. Monsenhor Andrade	SMUL; SPURBANISMO	Mobilidade	Circulação de Pedestres
3469	Requalificação de via pública Requalificação parcial de calçada em vista da implantação de caminho verde - R. Cachoeira	SMUL; SPURBANISMO	Mobilidade	Circulação de Pedestres
3485	Melhoramento viário Alargamento de via (pista dupla) - Av. Bom Jardim	SMUL; SPURBANISMO	Mobilidade	Sistema Viário
3494	Melhoramento viário Alargamento de via (pista simples) - R. São Caetano	SMUL; SPURBANISMO	Mobilidade	Sistema Viário
3499	Requalificação de via pública Ampliação da calçada - R. Juruá, entre a R. Olarias - Av. Vautier	SMUL; SPURBANISMO	Mobilidade	Circulação de Pedestres
3557	Requalificação de via pública Ampliação da calçada - R. Padre Viêira, entre a R. Araguaia - R. das Olarias	SMUL; SPURBANISMO	Mobilidade	Circulação de Pedestres
3572	Requalificação de via pública Ampliação da calçada da R. Dr. Rodrigo de Barros, entre a Av. do Estado - Av. Tiradentes	SMUL; SPURBANISMO	Mobilidade	Circulação de Pedestres
3609	Requalificação de via pública Requalificação total de calçada em vista da implantação de caminho verde - Av. Rangel Pestana	SMUL; SPURBANISMO	Mobilidade	Circulação de Pedestres
3619	Requalificação de via pública Ampliação da calçada - R. João Teodoro, entre a Av. do Estado - Pça. República da Coreia	SMUL; SPURBANISMO	Mobilidade	Circulação de Pedestres
3629	Requalificação de via pública Ampliação da calçada da R. João Teodoro, entre a Av. do Estado - Pça. República da Coreia	SMUL; SPURBANISMO	Mobilidade	Circulação de Pedestres
3639	Requalificação de via pública Requalificação total de calçada em vista da implantação de caminho verde - R. Maria Marcolina	SMUL; SPURBANISMO	Mobilidade	Circulação de Pedestres
3644	Melhoramento viário Alargamento de via (pista dupla) - Av. Pedroso da Silveira	SMUL; SPURBANISMO	Mobilidade	Sistema Viário
3653	Requalificação de via pública Ampliação da calçada - R. Gomes Gardim, entre a Av. Rangel Pestana - Linha Férrea da CPTM	SMUL; SPURBANISMO	Mobilidade	Circulação de Pedestres
3666	Estrutura cicloviária Ciclovia - Av. Bom Jardim	SMUL; SPURBANISMO	Mobilidade	Sistema Cicloviário
3689	Requalificação de via pública Ampliação da calçada - R. Capitão-Mor Passos, entre a Av. Bom Jardim - R. Rio Bonito	SMUL; SPURBANISMO	Mobilidade	Circulação de Pedestres

ID 78 | Centralidade Mooca

Escala: Regional



Fonte: PMSP
Elaboração: SMUL/PLANURB - 2025
Datum horizontal: SIRGAS 2000 | UTM 23 S

DESCRIÇÃO (PRS)

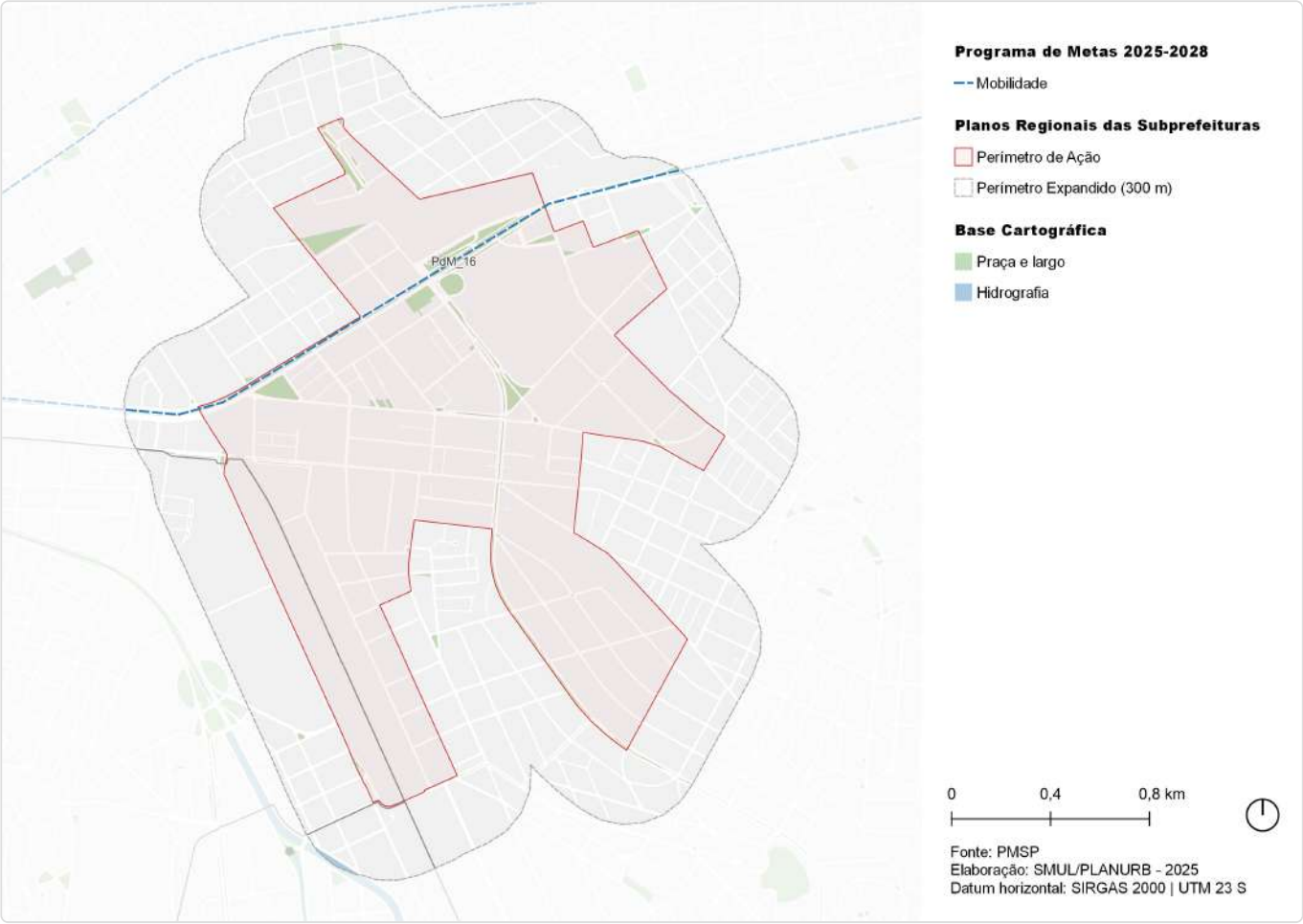
Perímetro demarcado no entorno da Rua da Mooca, Rua dos Trilhos, Rua Bresser, Rua Taquari e Linha 10 - Turquesa da CPTM conformando um importante centro de bairro para o distrito da Mooca.

EIXOS TEMÁTICOS

- Meio Ambiente
- Infraestrutura e Saneamento Ambiental
- Habitação Social
- Desenvolvimento Econômico Sustentável
- Desenvolvimento Social e Equipamentos
- Patrimônio Cultural
- Mobilidade

ID 78 | Centralidade Mooca

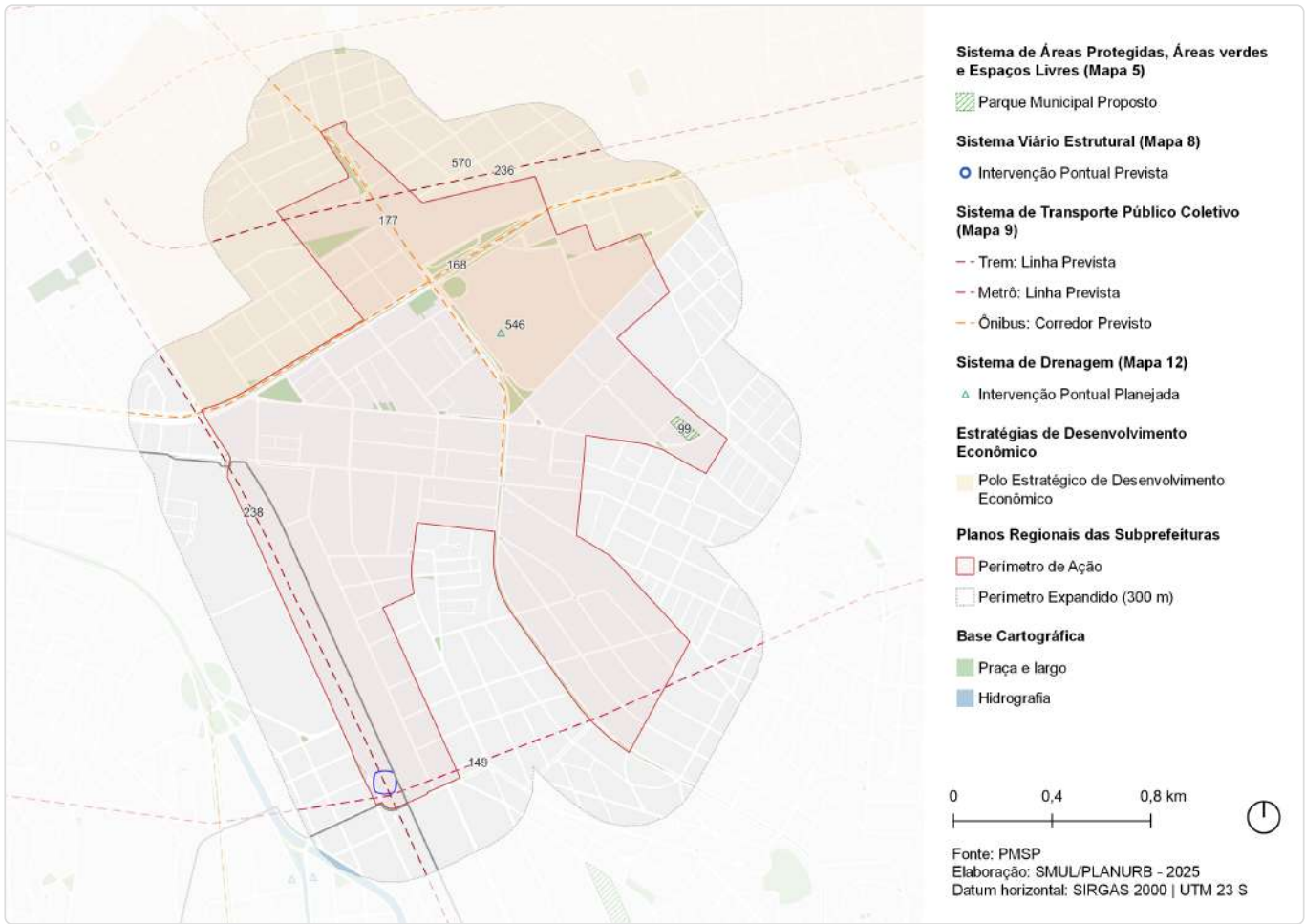
Intervenções previstas para o quadriênio: Programa de Metas 2025-2028 e Orçamento Cidadão 2026



ID	Ação	Descrição	Órgão(s)	Eixo temático	Subtema
PdM_16	Iniciar a operação do trecho I do novo BRT Radial Leste e as obras do trecho II	Radial Leste Trecho 1	SIURB; SPOBRAS	Mobilidade	Transporte Público Coletivo

ID 78 | Centralidade Mooca

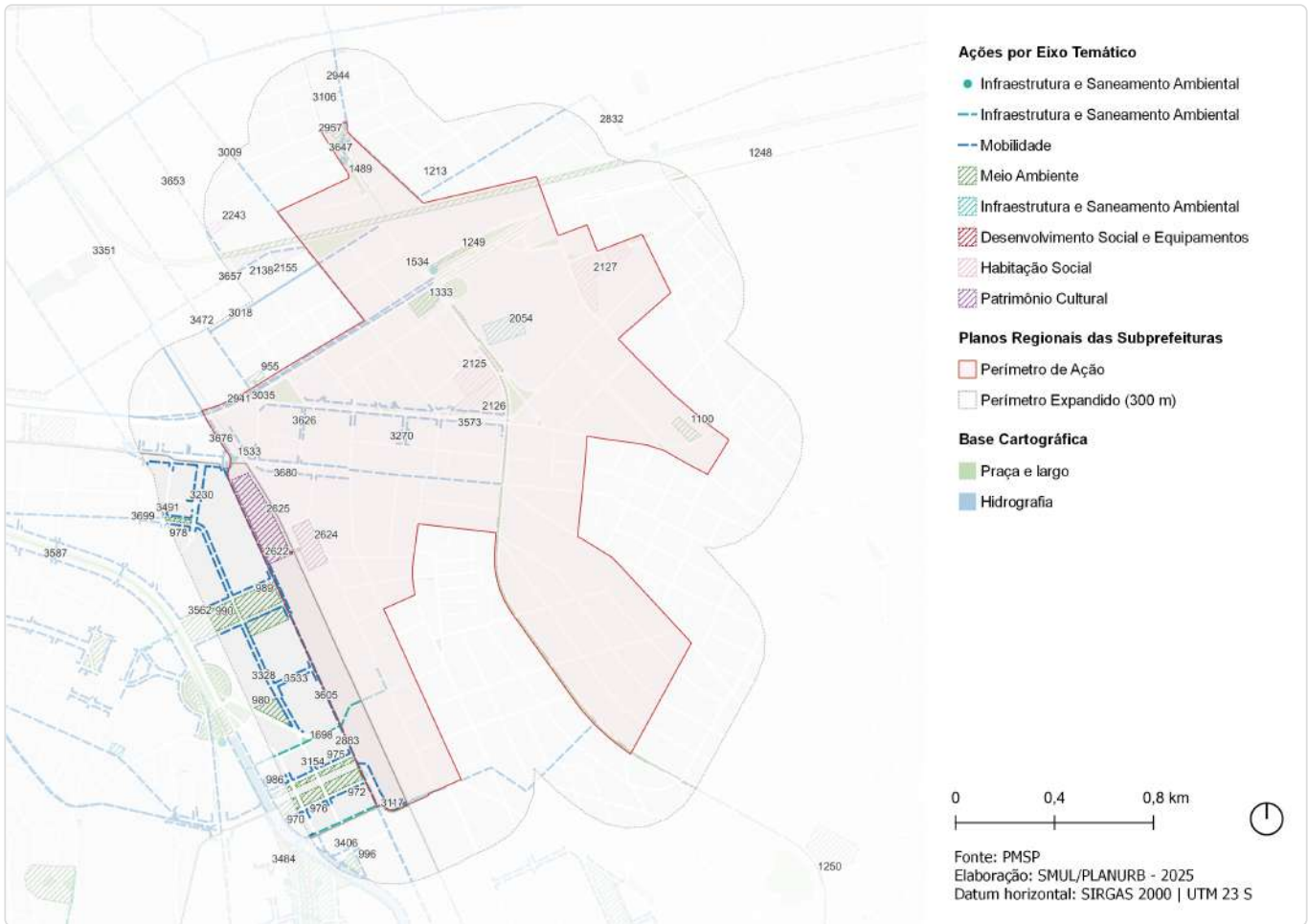
Outras ações previstas: Plano Diretor Estratégico (PDE)



ID	Ação	Descrição	Origem	Eixo temático	Subtema
99	Parque Urbano	Rua Padre Benedito Maria Cardoso	Mapa 5	Meio Ambiente	Parque
148	Ação prioritária no sistema viário estrutural	Intervenção viária pontual	Mapa 8	Mobilidade	Sistema viário
149	Metrô	Linha 12 - Violeta	Mapa 9	Mobilidade	Transporte público coletivo
168	Corredor de ônibus	Corredor - Radial Leste Trecho 1	Mapa 9	Mobilidade	Transporte público coletivo
177	Corredor de ônibus	Corredor - Paes de Barros (extensão)	Mapa 9	Mobilidade	Transporte público coletivo
236	CPTM	Modernização da Linha 12 - Safira	Mapa 9	Mobilidade	Transporte público coletivo
238	CPTM	Modernização da Linha 10 - Turquesa	Mapa 9	Mobilidade	Transporte público coletivo
546	Intervenção de drenagem	Reservatório - Cassandoca	Mapa 12	Infraestrutura e Saneamento Ambiental	Drenagem
570	Estratégias de Desenvolvimento Econômico	Polo Estratégico de Desenvolvimento Econômico	Art.177	Desenvolvimento Econômico Sustentável	Centralidades

ID 78 | Centralidade Mooca

Outras ações previstas: Planejamento Setorial



ID	Descrição	Órgão	Eixo temático	Subtema
955	Rede de espaços públicos Área verde - Setor 027, Quadra 032	SMUL; SPURBANISMO	Meio Ambiente	Área Verde
961	Rede de espaços públicos Área verde - Setor 027, Quadra 004	SMUL; SPURBANISMO	Meio Ambiente	Área Verde
970	Rede de espaços públicos Área verde - R. Pres. Costa Pinto - melhoramento projetado - Av. dos Estados - R. Pres. Batista Pereira	SMUL; SPURBANISMO	Meio Ambiente	Área Verde
972	Rede de espaços públicos Área verde - Melhoramento projetado - R. Pres. Costa Pereira - R. Pres. Batista Pereira - Av. Pres. Wilson	SMUL; SPURBANISMO	Meio Ambiente	Área Verde
974	Rede de espaços públicos Área verde - R. Pres. Barão de Guajará - R. Pres. Costa Pereira - melhoramento projetado - R. Pres. Costa Pinto	SMUL; SPURBANISMO	Meio Ambiente	Área Verde
975	Rede de espaços públicos Área verde - R. Pres. Barão de Guajará - Av. Pres. Wilson - melhoramento projetado - R. Pres. Costa Pereira	SMUL; SPURBANISMO	Meio Ambiente	Área Verde
976	Rede de espaços públicos Área verde - Melhoramento projetado - R. Pres. Costa Pinto - R. Pres. Batista Pereira - R. Pres. Costa Pereira	SMUL; SPURBANISMO	Meio Ambiente	Área Verde
978	Rede de espaços públicos Área verde - R. Cel. João Dente - R. Canavieiras - R. Conselheiro João Alfredo	SMUL; SPURBANISMO	Meio Ambiente	Área Verde
980	Rede de espaços públicos Área verde - Melhoramento projetado - R. Arno	SMUL; SPURBANISMO	Meio Ambiente	Área Verde

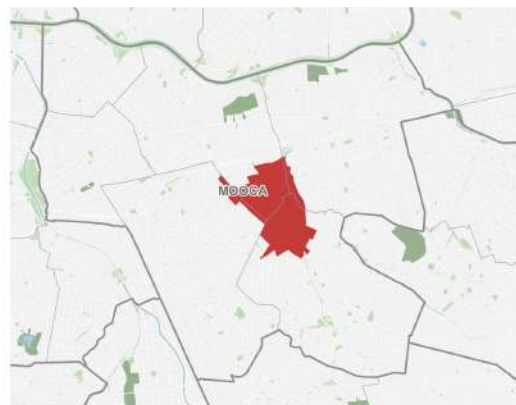
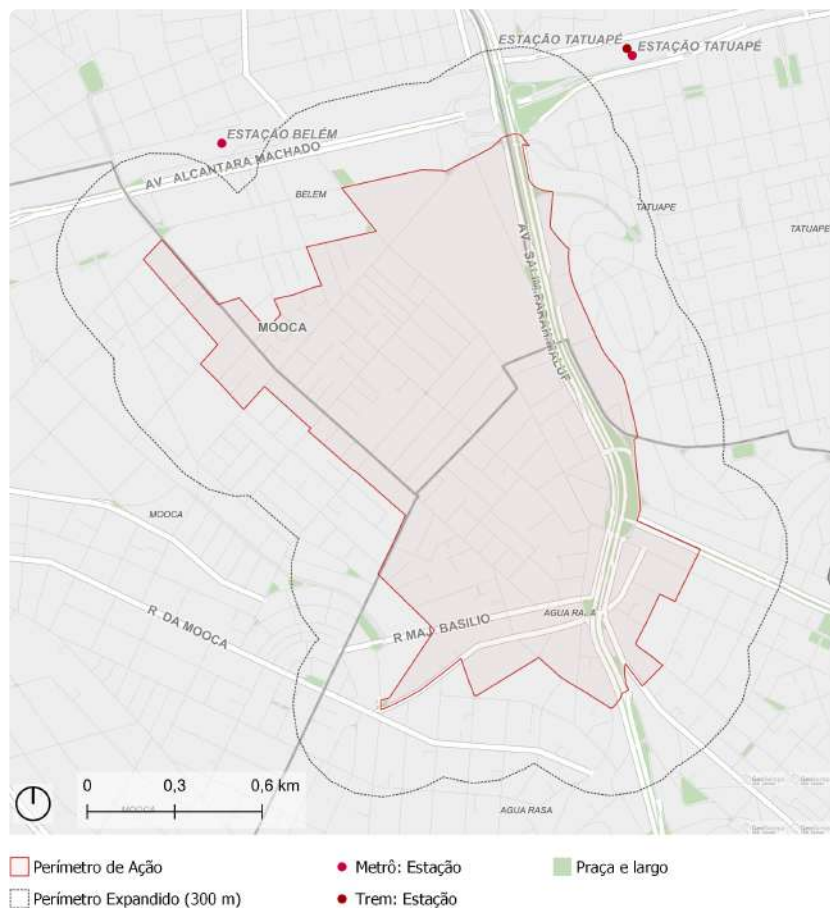
ID	Descrição	Órgão	Eixo temático	Subtema
986	Rede de espaços públicos Área verde - R. Pres. Barão de Guajará - R. Pres. Costa Pinto - melhoramento projetado - Av. dos Estados	SMUL; SPURBANISMO	Meio Ambiente	Área Verde
989	Rede de espaços públicos Área verde - Av. Pres. Wilson e melhoramentos projetados	SMUL; SPURBANISMO	Meio Ambiente	Área Verde
990	Rede de espaços públicos Área verde - Av. do Estado e melhoramentos projetados	SMUL; SPURBANISMO	Meio Ambiente	Área Verde
996	Rede de espaços públicos Área verde - Av. do Estado - R. Hipólito Soares - R. Agostinho Gomes	SMUL; SPURBANISMO	Meio Ambiente	Área Verde
1100	Parque Parque Urbano - R. Padre Benedito Maria Cardoso	SVMA	Meio Ambiente	Parque
1213	Corredor Verde Corredor Polinizador - Linha 3 Vermelha - Barra Funda-Itaquera	SVMA	Meio Ambiente	Corredor Verde/ Ecológico
1248	Corredor Verde Radial Leste - Pq. Dom Pedro	SVMA	Meio Ambiente	Corredor Verde/ Ecológico
1249	Corredor Verde Pça. Favela do Cimento	SVMA	Meio Ambiente	Corredor Verde/ Ecológico
1250	Corredor Verde Melo Freire - Radial-Juventus	SVMA	Meio Ambiente	Corredor Verde/ Ecológico
1333	Requalificação de praças e áreas verdes Área Verde	SVMA	Meio Ambiente	Área Verde
1489	Novo equipamento Ecoporto - Bresser	SMSUB	Infraestrutura e Saneamento Ambiental	Resíduos Sólidos
1533	Novo equipamento Ecoporto - Brás	SMSUB	Infraestrutura e Saneamento Ambiental	Resíduos Sólidos
1534	Novo equipamento Ecoporto - Moóca	SMSUB	Infraestrutura e Saneamento Ambiental	Resíduos Sólidos
1698	Estrutura de drenagem Túnel	SIURB	Infraestrutura e Saneamento Ambiental	Drenagem
2054	Reservatório Cassandoca	SIURB	Infraestrutura e Saneamento Ambiental	Drenagem
2125	Provisão habitacional PPP Municipal - Lote 5 - Entrega 1	SEHAB	Habitação Social	Provisão Habitacional
2126	Provisão habitacional PPP Municipal - Lote 5 - Entrega 2	SEHAB	Habitação Social	Provisão Habitacional
2127	Provisão habitacional PPP Municipal - Lote 5 - Entrega 3	SEHAB	Habitação Social	Provisão Habitacional
2138	Provisão habitacional Pode Entrar Entidades - Bresser XIV	SEHAB	Habitação Social	Provisão Habitacional
2155	Provisão habitacional Pode Entrar Entidades - Bresser VI	SEHAB	Habitação Social	Provisão Habitacional
2243	Provisão habitacional PPP Municipal - Lote 1 - Área Gomes Cardim	SEHAB	Habitação Social	Provisão Habitacional
2622	Novo equipamento Transposição entre equipamentos - Conexão entre EQ.EQ.a.02 e EQ.EQ.a.03	SMUL; SPURBANISMO	Desenvolvimento Social e Equipamentos	Equipamento e Serviços Públicos
2624	Reconversão de patrimônio histórico Aquisição, restauração e reconversão de patrimônio histórico que contemple, quando for o caso, a transposição da ferrovia - Tipografia Casa Vanordem e imóveis adjacentes	SMUL; SPURBANISMO	Patrimônio Cultural	Patrimônio Material
2625	Reconversão de patrimônio histórico Aquisição, restauração e reconversão de patrimônio histórico que contemple, quando for o caso, a transposição da ferrovia - Antiga Fábrica Antártica	SMUL; SPURBANISMO	Patrimônio Cultural	Patrimônio Material
2832	Estrutura cicloviária Herval-Cajuru	SMT; CET	Mobilidade	Sistema Cicloviário
2883	Estrutura cicloviária Presidente Wilson	SMT; CET	Mobilidade	Sistema Cicloviário
2941	Estrutura cicloviária Av. Radial Leste	CET	Mobilidade	Sistema Cicloviário
2944	Estrutura cicloviária R. José Monteiro	CET	Mobilidade	Sistema Cicloviário
2957	Estrutura cicloviária R. 21 de Abril	CET	Mobilidade	Sistema Cicloviário

ID	Descrição	Órgão	Eixo temático	Subtema
3009	Requalificação de via pública Ampliação - R. do Hipódromo, entre a Av. Celso Garcia - Linha Férrea da CPTM	SMUL; SPURBANISMO	Mobilidade	Circulação de Pedestres
3018	Requalificação de via pública Ampliação da calçada da R. Hipódromo, entre a Pça. Mario Vicente Pedro Piccol - Av. Alcântara Machado	SMUL; SPURBANISMO	Mobilidade	Circulação de Pedestres
3035	Transposição viária Galeria subterrânea sob a Av. Alcântara Machado	SMUL; SPURBANISMO	Mobilidade	Circulação de Pedestres
3106	Melhoramento viário Abertura de via (pista simples) - R. José Monteiro - R. Bresser	SMUL; SPURBANISMO	Mobilidade	Sistema Viário
3117	Transposição viária Duplicação de viaduto - Vd. São Carlos	SMUL; SPURBANISMO	Mobilidade	Sistema Viário
3154	Melhoramento viário Abertura de via (pista dupla) - Av. do Estado - Av. Pres. Wilson	SMUL; SPURBANISMO	Mobilidade	Sistema Viário
3230	Melhoramento viário Abertura de via (pista dupla) - R. da Mooca - R. Cel. João Dente	SMUL; SPURBANISMO	Mobilidade	Sistema Viário
3270	Melhoramento viário Abertura de via (pista simples) - R. dos Trilhos - R. Javari	SMUL; SPURBANISMO	Mobilidade	Sistema Viário
3328	Melhoramento viário Abertura de via (pista simples) - R. Dona Ana Néri - R. Freire da Silva	SMUL; SPURBANISMO	Mobilidade	Sistema Viário
3351	Requalificação de via pública Ampliação da calçada - R. Domingos Paiva, entre a Av. Rangel Pestana - Av. Alcântara Machado	SMUL; SPURBANISMO	Mobilidade	Circulação de Pedestres
3406	Transposição viária Pontilhão - R. Cipriano Barata sobre o Rio Tamanduateí	SMUL; SPURBANISMO	Mobilidade	Barreira Urbana; Sistema Viário
3472	Requalificação de via pública Ampliação da calçada - R. Dr. Almeida, entre a Linha Férrea - Av. Alcântara Machado	SMUL; SPURBANISMO	Mobilidade	Circulação de Pedestres
3484	Melhoramento viário Abertura de via (pista simples) - Av. do Estado - R. Tabor	SMUL; SPURBANISMO	Mobilidade	Sistema Viário
3491	Melhoramento viário Alargamento de via (pista simples) - R. Canavieiras, entre a R. Cel. João Dente - R. Conselheiro João Alfredo	SMUL; SPURBANISMO	Mobilidade	Sistema Viário
3533	Melhoramento viário Abertura de via (pista simples) - Av. Pres. Wilson - melhoramento projetado	SMUL; SPURBANISMO	Mobilidade	Sistema Viário
3562	Melhoramento viário Abertura de via (pista simples) - Av. do Estado - Av. Pres. Wilson	SMUL; SPURBANISMO	Mobilidade	Sistema Viário
3573	Melhoramento viário Alargamento de via (pista dupla) - R. dos Trilhos, entre a Av. Alcântara Machado - Av. Paes de Barros	SMUL; SPURBANISMO	Mobilidade	Sistema Viário
3587	Transposição viária Pontilhão	SMUL; SPURBANISMO	Mobilidade	Barreira Urbana; Sistema Viário
3605	Requalificação de via pública Melhoria de passeio	SMUL; SPURBANISMO	Mobilidade	Circulação de Pedestres
3626	Melhoramento viário Abertura de via (pista simples) - Prolongamento da R. Sacramento Blake até a R. dos Trilhos	SMUL; SPURBANISMO	Mobilidade	Sistema Viário
3647	Melhoramento viário Abertura de via (pista simples) - Vd. Bresser	SMUL; SPURBANISMO	Mobilidade	Sistema Viário
3653	Requalificação de via pública Ampliação da calçada - R. Gomes Gardim, entre a Av. Rangel Pestana - Linha Férrea da CPTM	SMUL; SPURBANISMO	Mobilidade	Circulação de Pedestres
3657	Requalificação de via pública Ampliação da calçada - R. Visconde de Parnaíba, entre a Linha Férrea da CPTM - Pça. Mario Vicente Pedro Piccoli	SMUL; SPURBANISMO	Mobilidade	Circulação de Pedestres
3676	Melhoramento viário Alargamento de via (pista dupla) - R. da Mooca, entre a R. Piratininga - Av. Pres. Wilson	SMUL; SPURBANISMO	Mobilidade	Sistema Viário
3680	Melhoramento viário Alargamento de via (pista dupla) - R. da Mooca, entre a R. Dr. Almeida Lima - R. João Antônio de Oliveira	SMUL; SPURBANISMO	Mobilidade	Sistema Viário

ID	Descrição	Órgão	Eixo temático	Subtema
3699	Melhoramento viário Abertura de via (pista simples) - Prolongamento da R. Odorico Mendes até a R. Conselheiro João Alfredo	SMUL; SPURBANISMO	Mobilidade	Sistema Viário

ID 79 | Centralidade Água Rasa

Escala: Regional



Fonte: PMSP
Elaboração: SMUL/PLANURB - 2025
Datum horizontal: SIRGAS 2000 | UTM 23 S

DESCRIÇÃO (PRS)

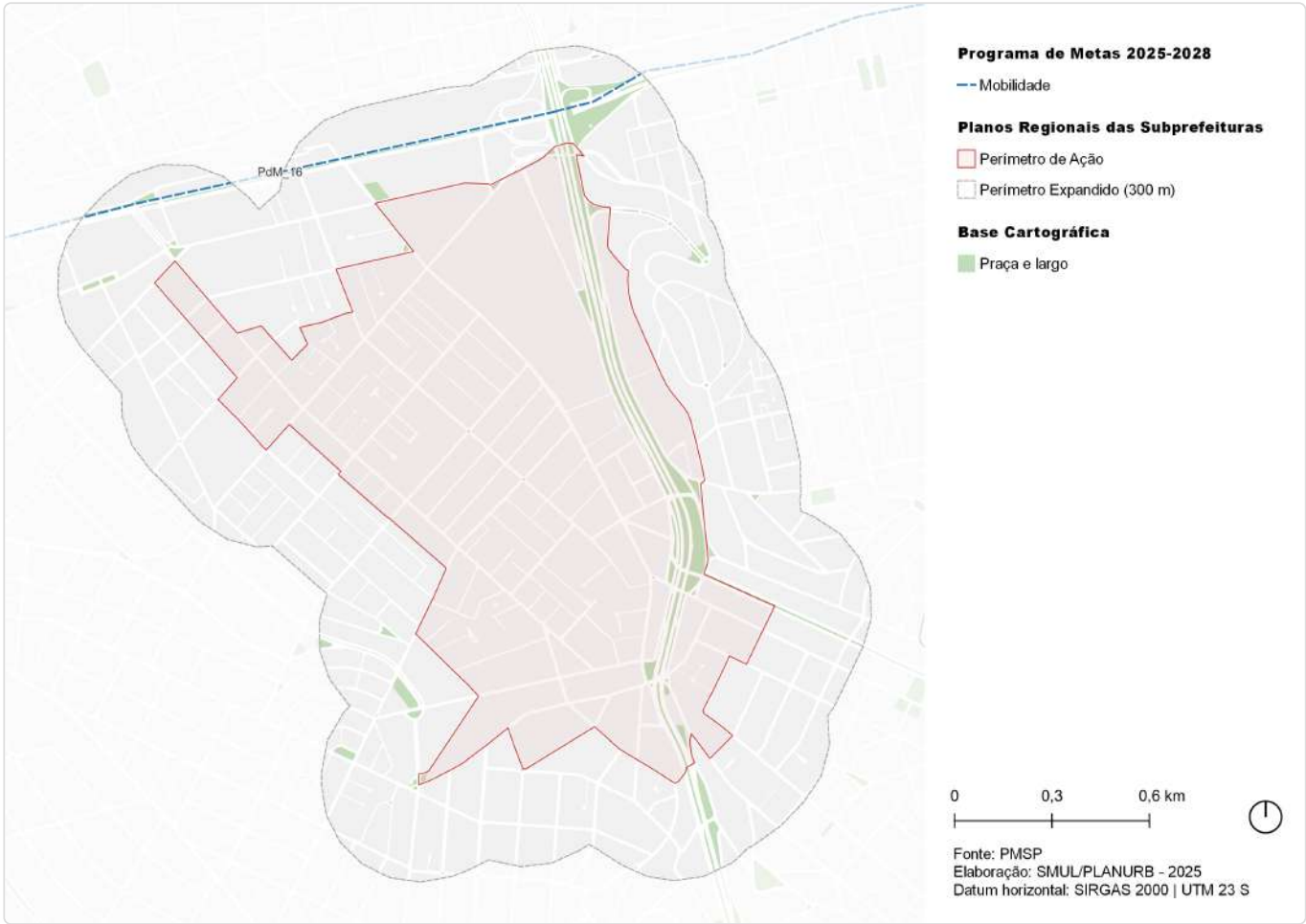
Perímetro demarcado nos arredores da centralidade de bairro entre os distritos Belém, Água Rasa e Mooca, compreendendo área entre as ruas Siqueira Bueno, Rua Tobias Barreto e Avenida Salim Farah Maluf.

EIXOS TEMÁTICOS

- Meio Ambiente
- Infraestrutura e Saneamento Ambiental
- Desenvolvimento Econômico Sustentável
- Mobilidade

ID 79 | Centralidade Água Rasa

Intervenções previstas para o quadriênio: Programa de Metas 2025-2028 e Orçamento Cidadão 2026



ID	Ação	Descrição	Órgão(s)	Eixo temático	Subtema
PdM_16	Iniciar a operação do trecho I do novo BRT Radial Leste e as obras do trecho II	Radial Leste Trecho 1	SIURB; SPOBRAS	Mobilidade	Transporte Público Coletivo

ID 79 | Centralidade Água Rasa

Outras ações previstas: Plano Diretor Estratégico (PDE)



ID	Ação	Descrição	Origem	Eixo temático	Subtema
148	Ação prioritária no sistema viário estrutural	Intervenção viária pontual	Mapa 8	Mobilidade	Sistema viário
149	Metrô	Linha 12 - Violeta	Mapa 9	Mobilidade	Transporte público coletivo
167	Corredor de ônibus	Corredor - Salim Farah	Mapa 9	Mobilidade	Transporte público coletivo
168	Corredor de ônibus	Corredor - Radial Leste Trecho 1	Mapa 9	Mobilidade	Transporte público coletivo
219	Corredor de ônibus	Corredor - Abel Ferreira	Mapa 9	Mobilidade	Transporte público coletivo
236	CPTM	Modernização da Linha 12 - Safira	Mapa 9	Mobilidade	Transporte público coletivo
570	Estratégias de Desenvolvimento Econômico	Polo Estratégico de Desenvolvimento Econômico	Art.177	Desenvolvimento Econômico Sustentável	Centralidades

ID 79 | Centralidade Água Rasa

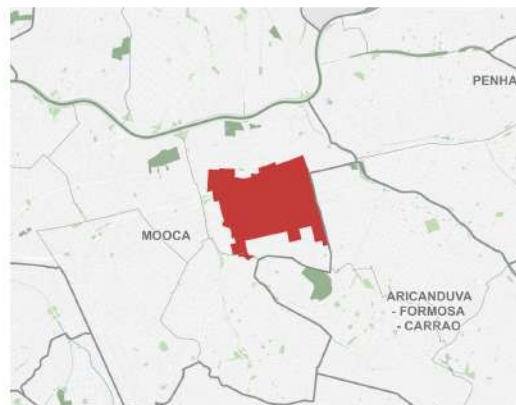
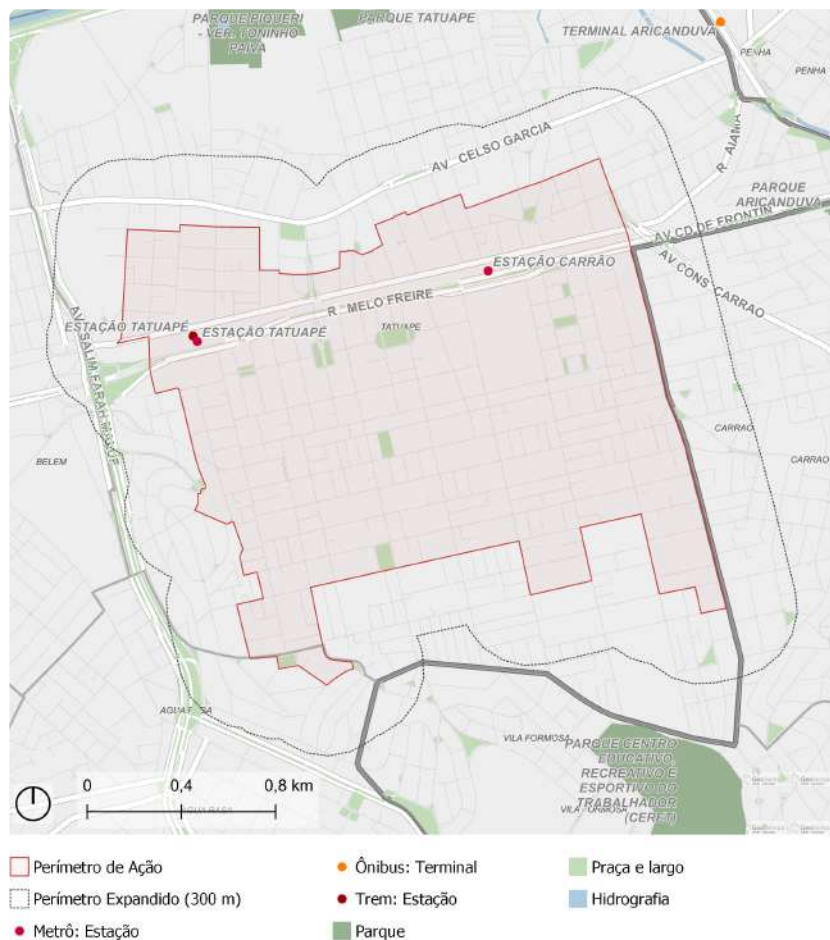
Outras ações previstas: Planejamento Setorial



ID	Descrição	Órgão	Eixo temático	Subtema
1213	Corredor Verde Corredor Polinizador - Linha 3 Vermelha - Barra Funda-Itaquera	SVMA	Meio Ambiente	Corredor Verde/ Ecológico
1248	Corredor Verde Radial Leste - Pq. Dom Pedro	SVMA	Meio Ambiente	Corredor Verde/ Ecológico
1252	Corredor Verde Av. Salim Farah Maluf - Av. Abel Ferreira	SVMA	Meio Ambiente	Corredor Verde/ Ecológico
1256	Corredor Verde Cemitério - Radial - Estação Tatuapé	SVMA	Meio Ambiente	Corredor Verde/ Ecológico
1336	Criação de praças e áreas verdes Horta	SVMA	Meio Ambiente	Área Verde
1558	Novo equipamento Eco ponto - Água Rasa	SMSUB	Infraestrutura e Saneamento Ambiental	Resíduos Sólidos
2127	Provisão habitacional PPP Municipal - Lote 5 - Entrega 3	SEHAB	Habitação Social	Provisão Habitacional
2807	Estrutura cicloviária Salim Farah Maluf	CET	Mobilidade	Sistema Cicloviário
2832	Estrutura cicloviária Herval-Cajuru	SMT; CET	Mobilidade	Sistema Cicloviário

ID 80 | Território CEU Carrão

Escala: Regional



Fonte: PMSP
Elaboração: SMUL/PLANURB - 2025
Datum horizontal: SIRGAS 2000 | UTM 23 S

DESCRIÇÃO (PRS)

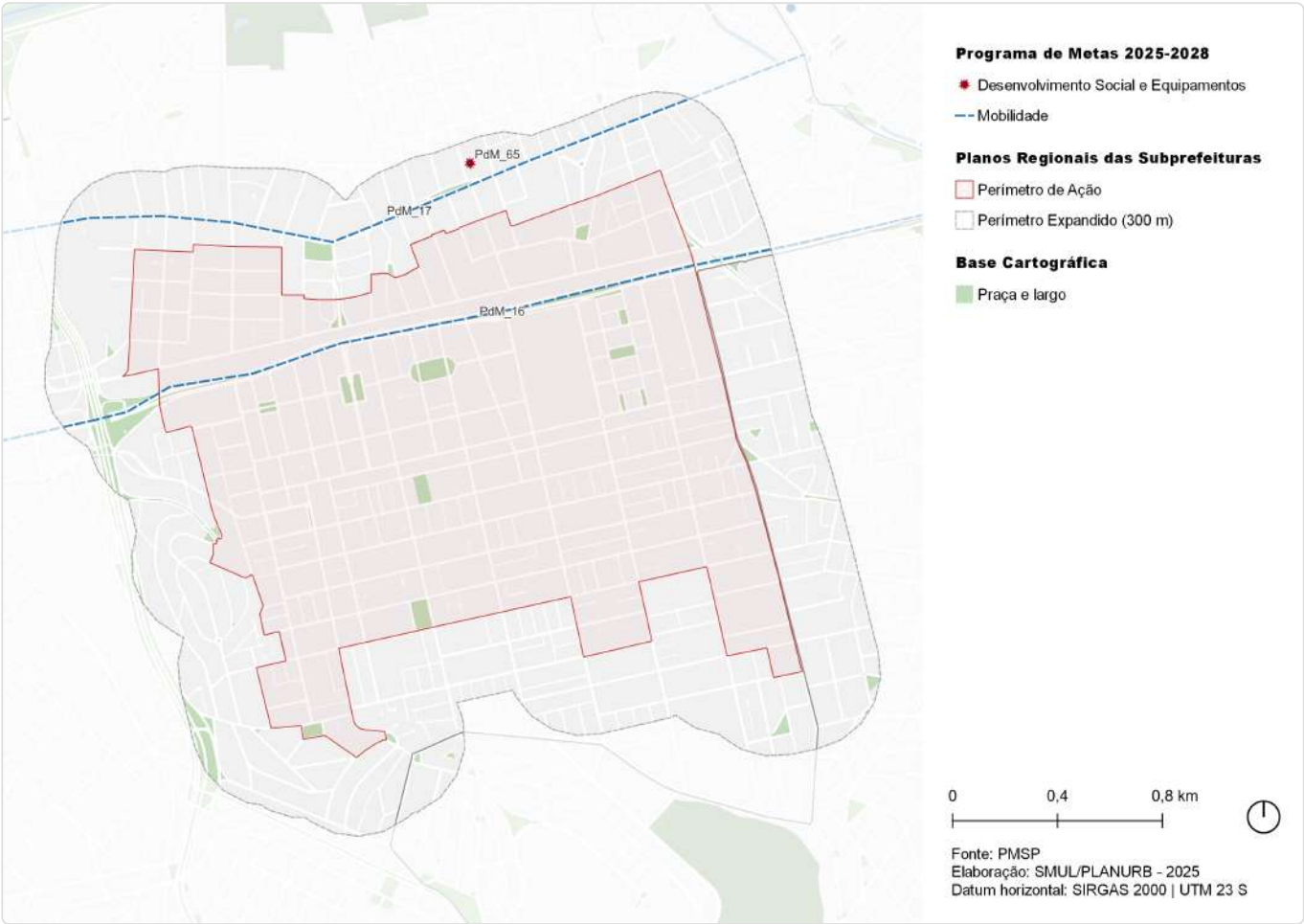
Localizado nos distritos Tatuapé (Subprefeitura da Mooca), o perímetro é constituído pela área de influência do Território CEU Carrão, em implantação no C.E.E. Brigadeiro Eduardo Gomes, localizado na Rua Monte Serrat. Tem como principais referências a Rua Tuiuti, Rua Antônio de Barros, Rua Padre Estevão Pernet, Rua Itapura, Rua Apucarana e Rua Azevedo Soares, bem como as estações Tatuapé e Carrão (Linha 3 Vermelha do Metrô).

EIXOS TEMÁTICOS

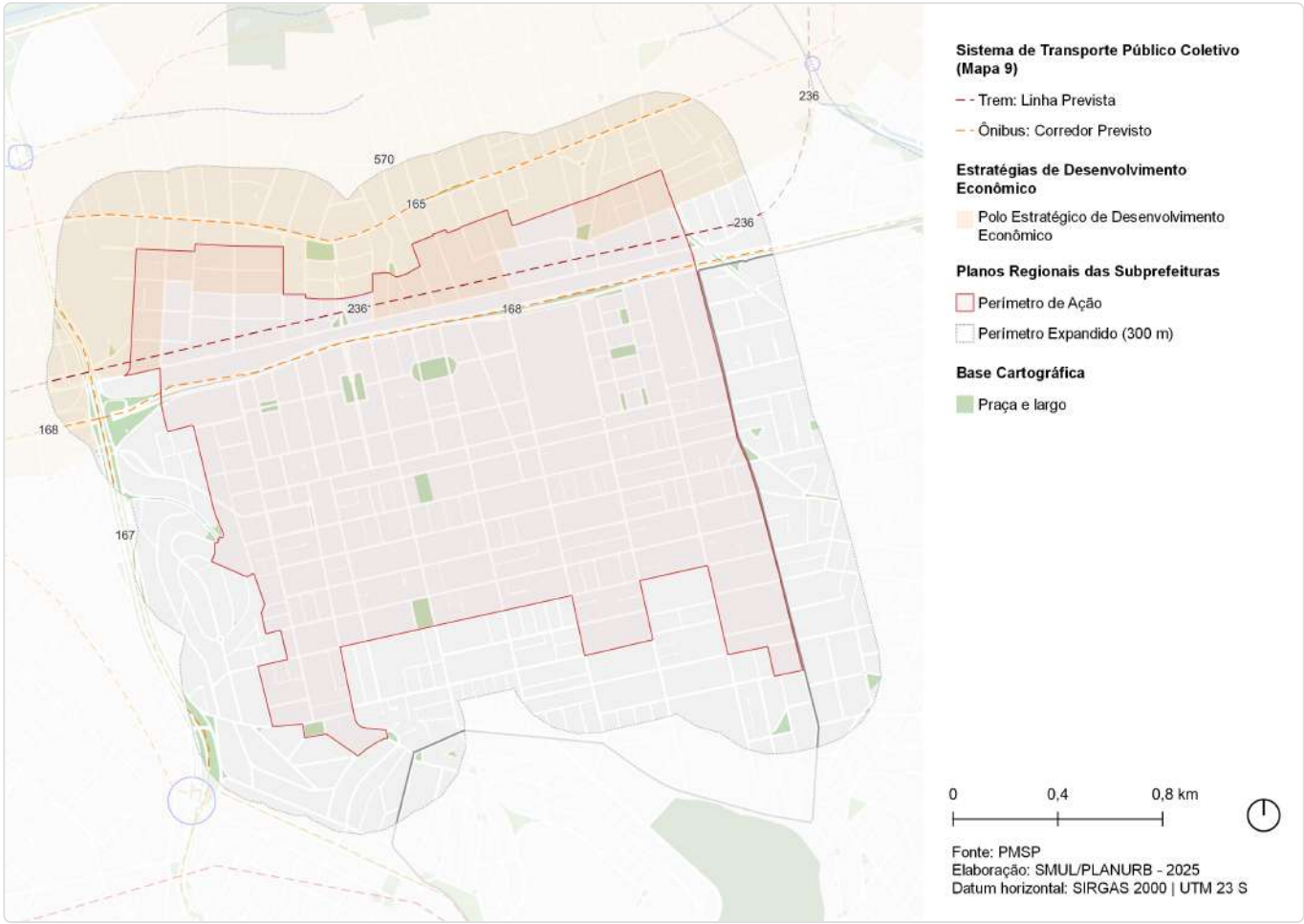
- Meio Ambiente
- Infraestrutura e Saneamento Ambiental
- Desenvolvimento Econômico Sustentável
- Desenvolvimento Social e Equipamentos
- Mobilidade

ID 80 | Território CEU Carrão

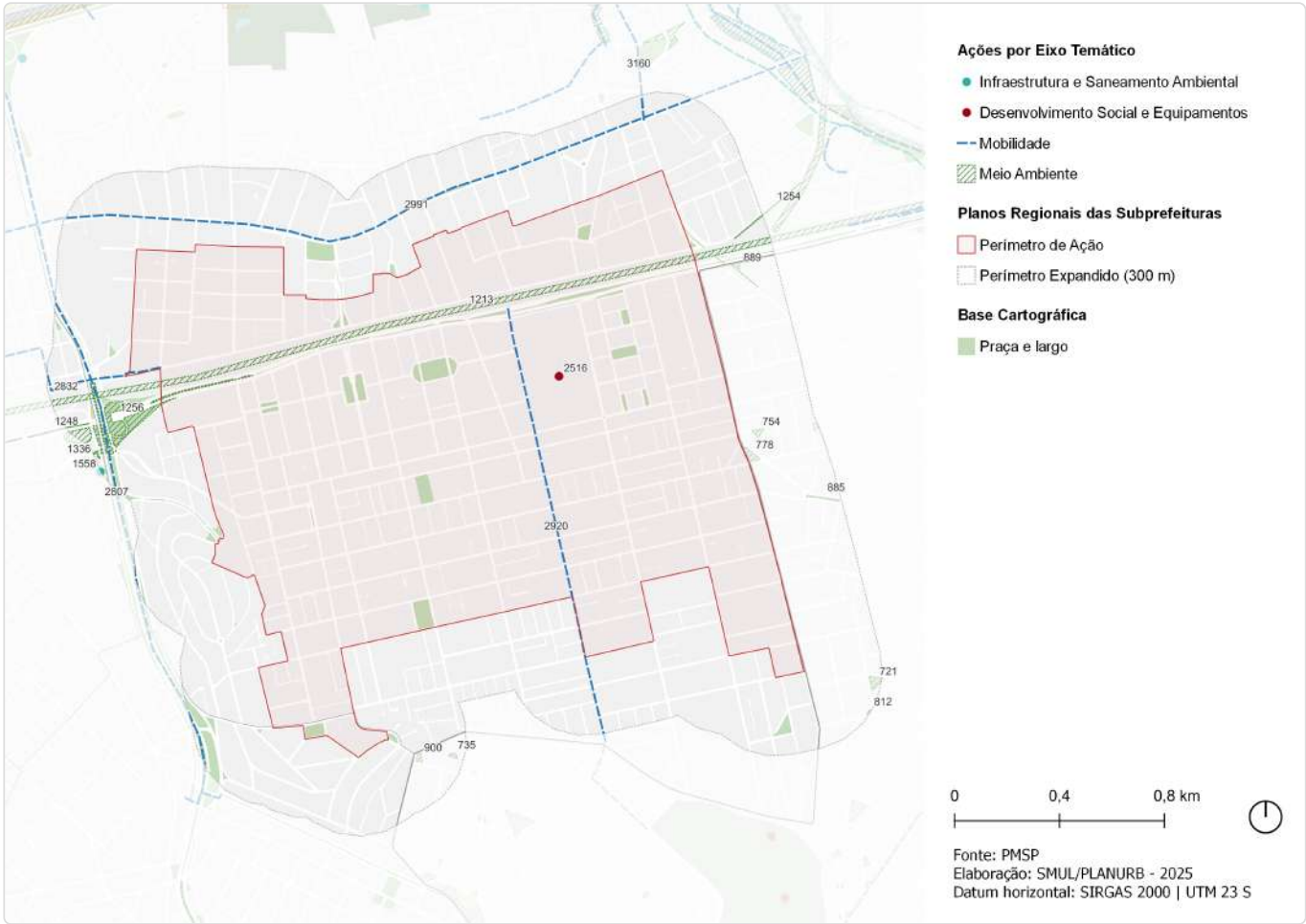
Intervenções previstas para o quadriênio: Programa de Metas 2025-2028 e Orçamento Cidadão 2026



ID	Ação	Descrição	Órgão(s)	Eixo temático	Subtema
PdM_16	Iniciar a operação do trecho I do novo BRT Radial Leste e as obras do trecho II	Radial Leste Trecho 1	SIURB; SPOBRAS	Mobilidade	Transporte Público Coletivo
PdM_17	Requalificar 8,3 quilômetros da Avenida Celso Garcia	Av. Celso Garcia	SMT; SPTRANS	Mobilidade	Transporte Público Coletivo; Acessibilidade
PdM_65	Reformar 8 hospitais, viabilizar melhorias em outros 4 e entregar o novo Hospital Sorocabana	Hospital Municipal Carmino Caricchio	SMS	Desenvolvimento Social e Equipamentos	Equipamento de Saúde



ID	Ação	Descrição	Origem	Eixo temático	Subtema
165	Corredor de ônibus	Corredor - Celso Garcia Trecho 1	Mapa 9	Mobilidade	Transporte público coletivo
167	Corredor de ônibus	Corredor - Salim Farah	Mapa 9	Mobilidade	Transporte público coletivo
168	Corredor de ônibus	Corredor - Radial Leste Trecho 1	Mapa 9	Mobilidade	Transporte público coletivo
236	CPTM	Modernização da Linha 12 - Safira	Mapa 9	Mobilidade	Transporte público coletivo
570	Estratégias de Desenvolvimento Econômico	Polo Estratégico de Desenvolvimento Econômico	Art.177	Desenvolvimento Econômico Sustentável	Centralidades

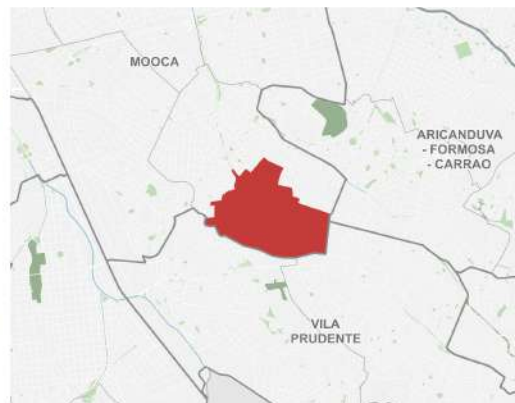
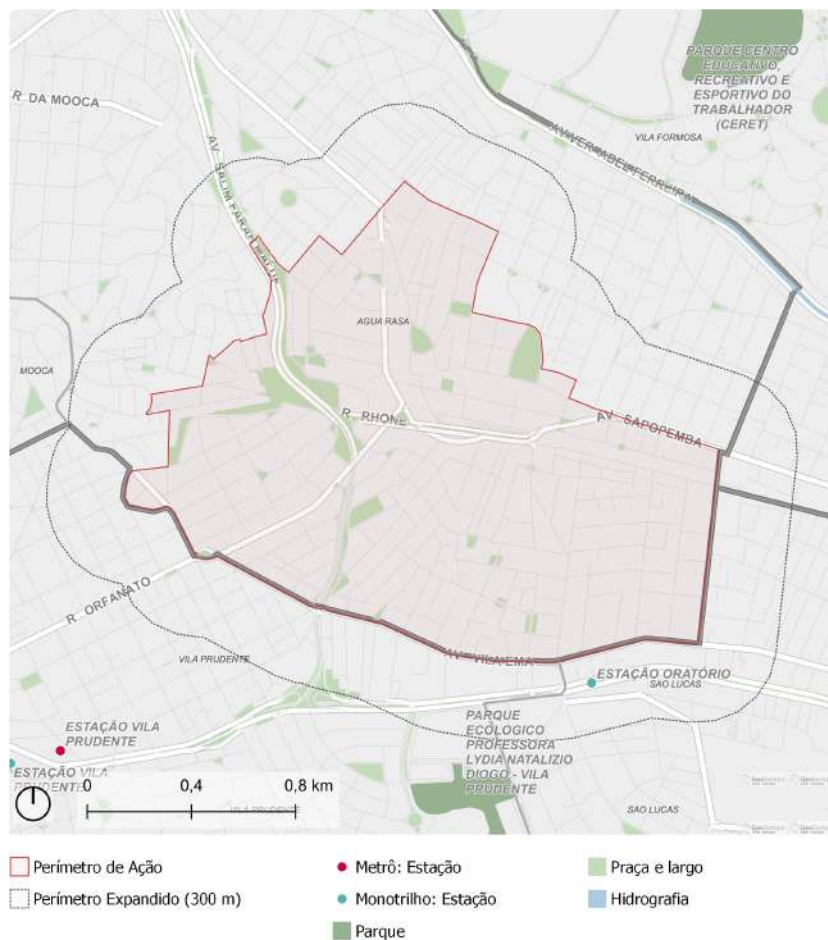


ID	Descrição	Órgão	Eixo temático	Subtema
721	Requalificação de espaço público Praça José Hernandez Garrido	SMSUB; SUB	Meio Ambiente	Praça
735	Requalificação de espaço público Praça Xavier Chaves	SMSUB; SUB	Meio Ambiente	Praça
754	Requalificação de espaço público Praça Hélio de Oliveira	SMSUB; SUB	Meio Ambiente	Praça
778	Requalificação de espaço público Praça Nicola Antônio Camardo	SMSUB; SUB	Meio Ambiente	Praça
812	Requalificação de espaço público Praça Conceição do Herval	SMSUB; SUB	Meio Ambiente	Praça
885	Requalificação de espaço público Praça José Luiz	SMSUB; SUB	Meio Ambiente	Praça
889	Requalificação de espaço público Praça Luiz Trochillo	SMSUB; SUB	Meio Ambiente	Praça
900	Requalificação de espaço público Praça Vinte de Janeiro	SMSUB; SUB	Meio Ambiente	Praça
1213	Corredor Verde Corredor Polinizador - Linha 3 Vermelha - Barra Funda-Itaquera	SVMA	Meio Ambiente	Corredor Verde/ Ecológico
1248	Corredor Verde Radial Leste - Pq. Dom Pedro	SVMA	Meio Ambiente	Corredor Verde/ Ecológico
1254	Corredor Verde Melo Peixoto	SVMA	Meio Ambiente	Corredor Verde/ Ecológico
1256	Corredor Verde Cemitério - Radial - Estação Tatuapé	SVMA	Meio Ambiente	Corredor Verde/ Ecológico

ID	Descrição	Órgão	Eixo temático	Subtema
1336	Criação de praças e áreas verdes Horta	SVMA	Meio Ambiente	Área Verde
1558	Novo equipamento Ecoporto - Água Rasa	SMSUB	Infraestrutura e Saneamento Ambiental	Resíduos Sólidos
2516	Requalificação de equipamento CE - Tatuapé	SEME	Desenvolvimento Social e Equipamentos	Equipamento de esporte
2807	Estrutura cicloviária Salim Farah Maluf	CET	Mobilidade	Sistema Cicloviário
2832	Estrutura cicloviária Herval-Cajuru	SMT; CET	Mobilidade	Sistema Cicloviário
2920	Estrutura cicloviária R. Apucarana	CET	Mobilidade	Sistema Cicloviário
2991	Corredor de ônibus Celso Garcia Trecho 1	SMT	Mobilidade	Transporte Coletivo Público
3160	Requalificação de via pública Requalificação de via pública - R. Arnaldo Cintra	SMUL; SPURBANISMO	Mobilidade	Circulação de Pedestres

ID 81 | Áreas Verdes Água Rasa

Escala: Regional



Fonte: PMSP
Elaboração: SMUL/PLANURB - 2025
Datum horizontal: SIRGAS 2000 | UTM 23 S

DESCRIÇÃO (PRS)

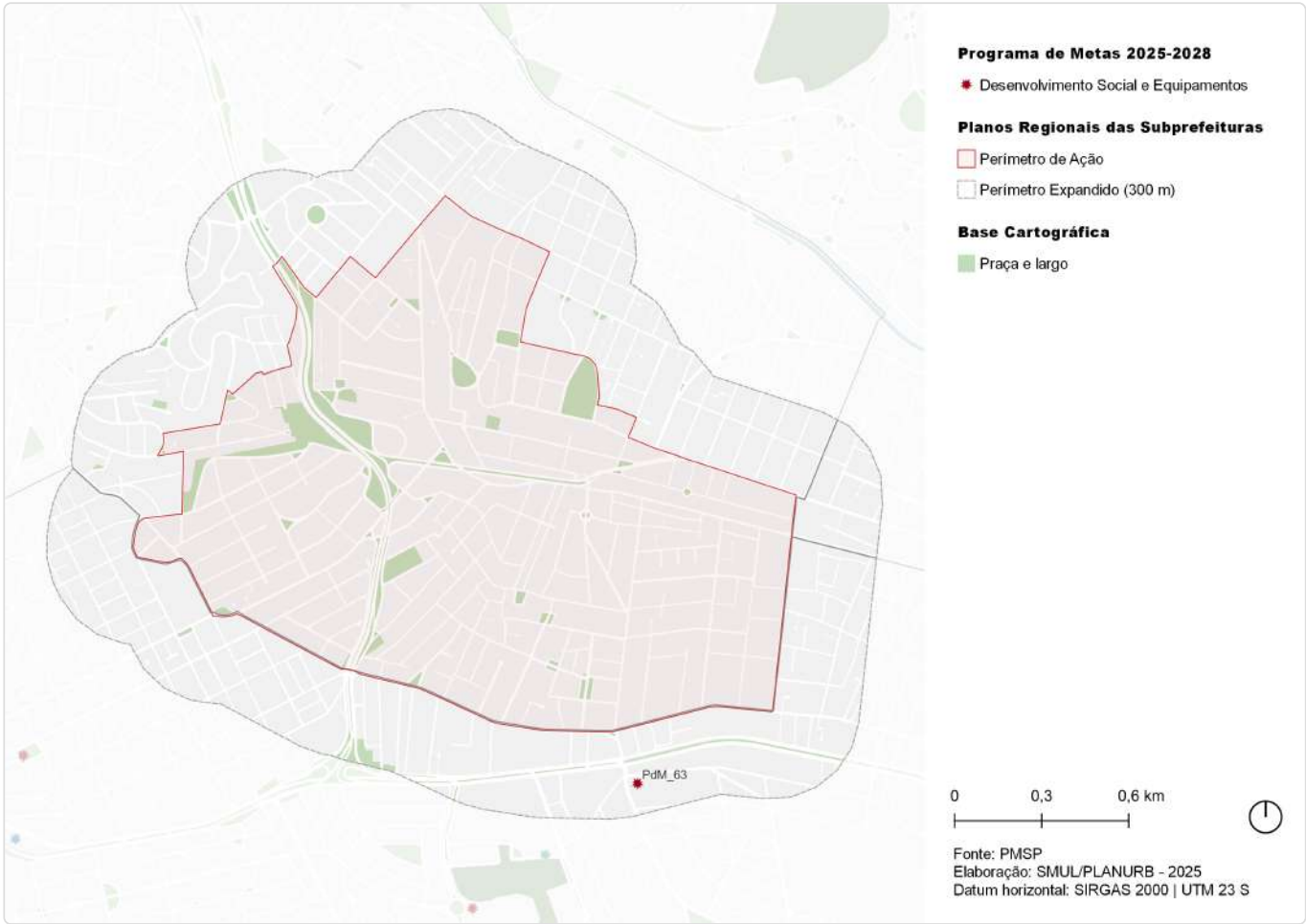
Conjunto de quadras localizado no distrito Água Rasa, próximo ao limite com a Subprefeitura de Vila Prudente, no entorno das avenidas Adutora do Rio Claro e Avenida Salim Farah Maluf, compreendendo os bairros Jardim Itália, Vila Diva, Vila Canero, Vila Celeste e Vila Invernada.

EIXOS TEMÁTICOS

- Meio Ambiente
- Infraestrutura e Saneamento Ambiental
- Desenvolvimento Econômico Sustentável
- Desenvolvimento Social e Equipamentos
- Mobilidade

ID 81 | Áreas Verdes Água Rasa

Intervenções previstas para o quadriênio: Programa de Metas 2025-2028 e Orçamento Cidadão 2026



ID	Ação	Descrição	Órgão(s)	Eixo temático	Subtema
PdM_63	Entrega de 48 novos equipamentos, entre os quais 15 UPAs e 25 UBSSs	UPA Vila Prudente	SMS	Desenvolvimento Social e Equipamentos	Equipamento de Saúde

ID 81 | Áreas Verdes Água Rasa

Outras ações previstas: Plano Diretor Estratégico (PDE)



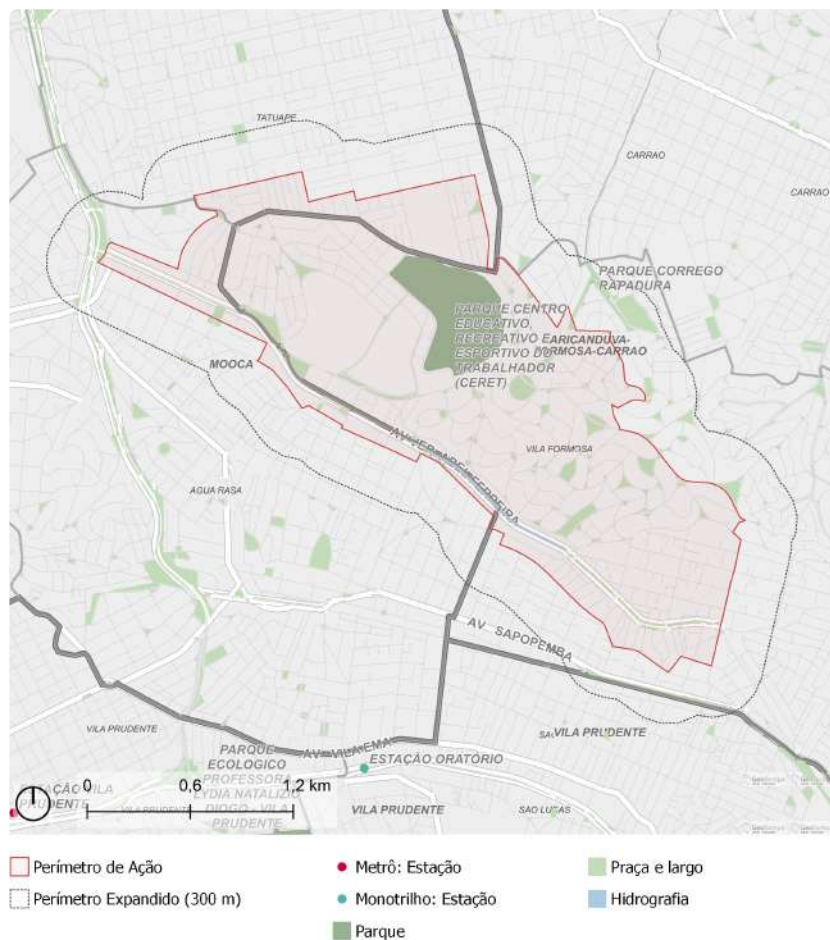
ID	Ação	Descrição	Origem	Eixo temático	Subtema
98	Parque Urbano	Avenida Vila Ema	Mapa 5	Meio Ambiente	Parque
156	Metrô	Linha 2 - Verde	Mapa 9	Mobilidade	Transporte público coletivo
167	Corredor de ônibus	Corredor - Salim Farah	Mapa 9	Mobilidade	Transporte público coletivo
305	Metrô	Estação Orfanato (Linha Verde)	Mapa 9	Mobilidade	Tranporte público coletivo
306	Metrô	Estação Santa Clara (Linha Verde)	Mapa 9	Mobilidade	Tranporte público coletivo
538	Intervenção de drenagem	Reservatório - Mooca 2	Mapa 12	Infraestrutura e Saneamento Ambiental	Drenagem

ID 81 | Áreas Verdes Água Rasa

Outras ações previstas: Planejamento Setorial



ID	Descrição	Órgão	Eixo temático	Subtema
1101	Parque Parque Urbano - Av. Vila Ema	SVMA	Meio Ambiente	Parque
1234	Corredor Verde Av. Anhaia Melo-Sapopemba - Pq. Independência - Carmo	SVMA	Meio Ambiente	Corredor Verde/ Ecológico
1252	Corredor Verde Av. Salim Farah Maluf - Av. Abel Ferreira	SVMA	Meio Ambiente	Corredor Verde/ Ecológico
1257	Corredor Verde Salim - Sapopemba	SVMA	Meio Ambiente	Corredor Verde/ Ecológico
1286	Corredor Verde Av. Francisco Falconi - Monotrilho da Av. Prof. Luiz Ignácio Anhaia Mello	SVMA	Meio Ambiente	Corredor Verde/ Ecológico
1696	Estrutura de drenagem Galeria de reforço	SIURB	Infraestrutura e Saneamento Ambiental	Drenagem
1702	Estrutura de drenagem Galeria-reservatório	SIURB	Infraestrutura e Saneamento Ambiental	Drenagem
1755	Reservatório Aberto, off line	SIURB	Infraestrutura e Saneamento Ambiental	Drenagem
2058	Reservatório Mooca 2	SIURB	Infraestrutura e Saneamento Ambiental	Drenagem
2581	Novo equipamento UPA Vila Prudente	SMS	Desenvolvimento Social e Equipamentos	Equipamento de Saúde



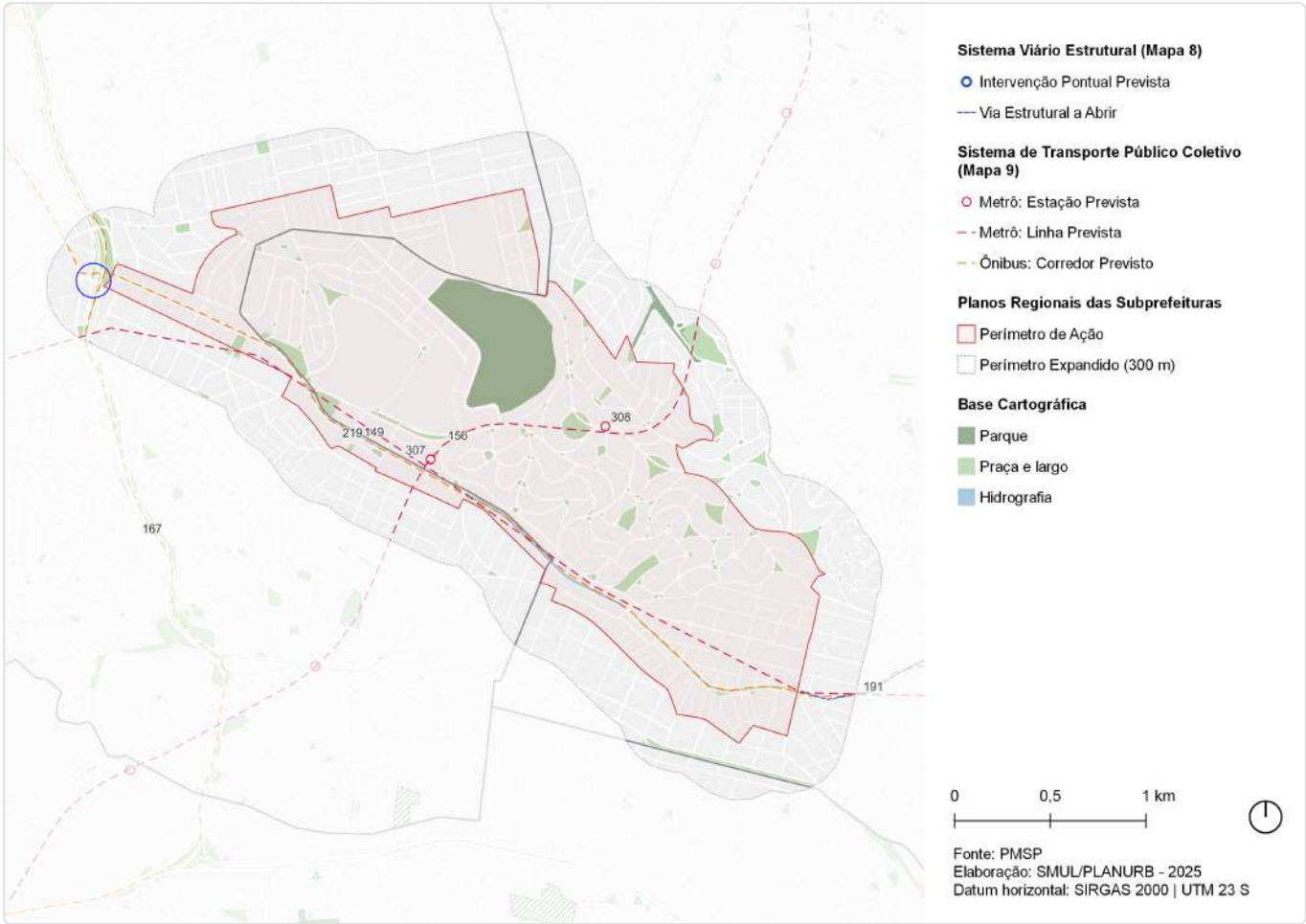
Fonte: PMSP
Elaboração: SMUL/PLANURB - 2025
Datum horizontal: SIRGAS 2000 | UTM 23 S

DESCRIÇÃO (PRS)

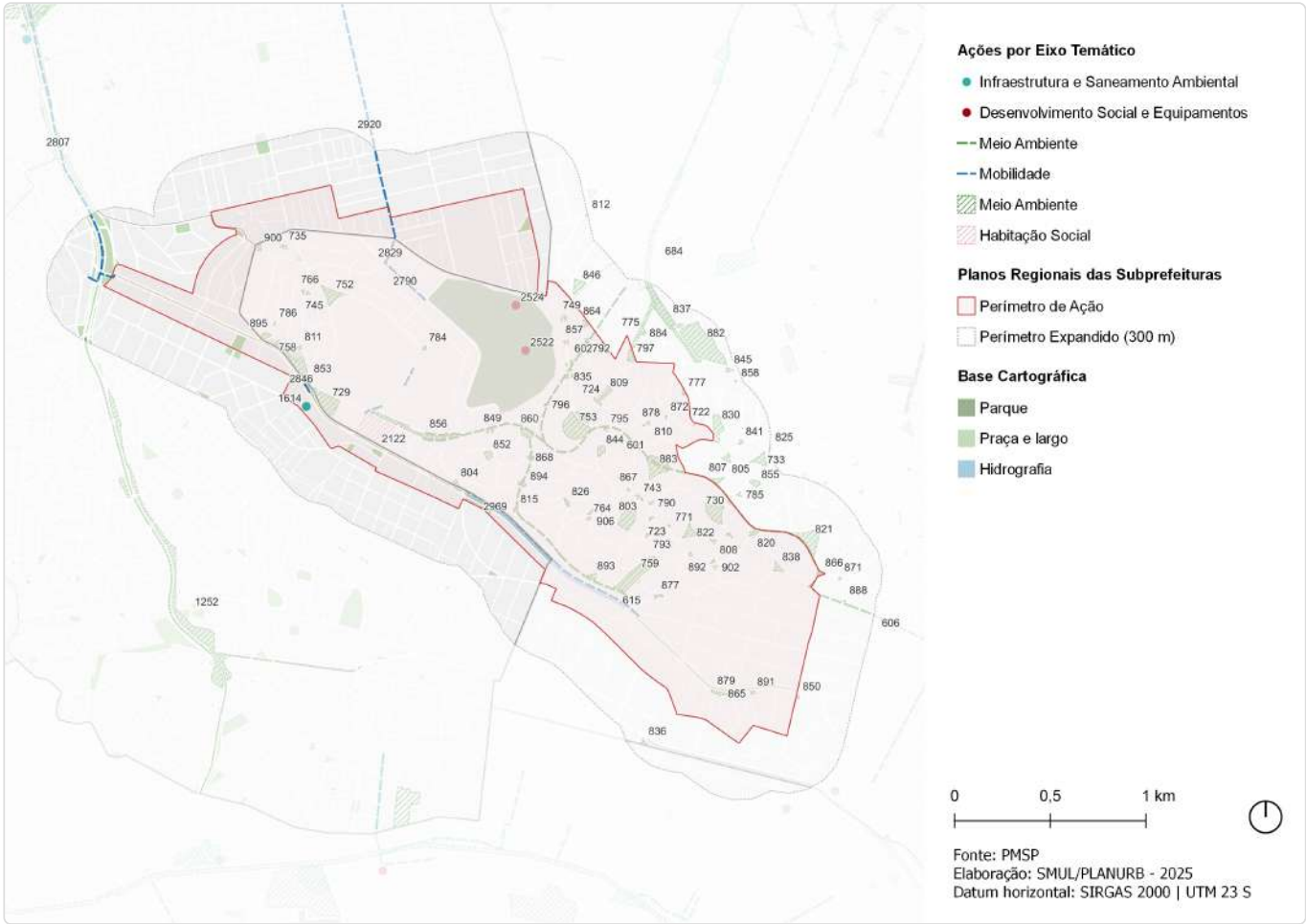
Perímetro que abrange as quadras do arredores da Avenida Abel Ferreira, Avenida Doutor Eduardo Cotching, Avenida Renata, Avenida Regente Feijó, englobando o Shopping Anália Franco, Universidade Cruzeiro do Sul e o Parque Esportivo dos Trabalhadores (PET, antigo CERET).

EIXOS TEMÁTICOS

- Meio Ambiente
- Desenvolvimento Econômico Sustentável
- Mobilidade



ID	Ação	Descrição	Origem	Eixo temático	Subtema
147	Ações prioritárias no sistema viário estrutural	Via Estrutural a Abrir	Mapa 8	Mobilidade	Sistema viário
148	Ação prioritária no sistema viário estrutural	Intervenção viária pontual	Mapa 8	Mobilidade	Sistema viário
149	Metrô	Linha 12 - Violeta	Mapa 9	Mobilidade	Transporte público coletivo
156	Metrô	Linha 2 - Verde	Mapa 9	Mobilidade	Transporte público coletivo
167	Corredor de ônibus	Corredor - Salim Farah	Mapa 9	Mobilidade	Transporte público coletivo
191	Corredor de ônibus	Corredor - João XXIII	Mapa 9	Mobilidade	Transporte público coletivo
219	Corredor de ônibus	Corredor - Abel Ferreira	Mapa 9	Mobilidade	Transporte público coletivo
307	Metrô	Estação Anália Franco (Linha Verde)	Mapa 9	Mobilidade	Tranporte público coletivo
308	Metrô	Estação Vila Formosa (Linha Verde)	Mapa 9	Mobilidade	Tranporte público coletivo



ID	Descrição	Órgão	Eixo temático	Subtema
601	Requalificação de via pública Incremento de vegetação viária - Av. Dr. Eduardo Cotching	SMSUB; SUB	Meio Ambiente	Arborização Urbana
602	Requalificação de via pública Incremento de vegetação viária - R. Curupá	SMSUB; SUB	Meio Ambiente	Arborização Urbana
606	Requalificação de via pública Incremento de vegetação viária - Av. João XXIII	SMSUB; SUB	Meio Ambiente	Arborização Urbana
615	Requalificação de via pública Incremento de vegetação viária - R. Dona Vitória Speers	SMSUB; SUB	Meio Ambiente	Arborização Urbana
684	Parque linear (PRA-01)	SIURB	Meio Ambiente	Parque Linear
722	Requalificação de espaço público Praça Caceres	SMSUB; SUB	Meio Ambiente	Praça
723	Requalificação de espaço público Praça Glória de Jesus Claro	SMSUB; SUB	Meio Ambiente	Praça
724	Requalificação de espaço público Praça Luiz Canton	SMSUB; SUB	Meio Ambiente	Praça
729	Requalificação de espaço público Praça Anna dos Santos Figueiredo	SMSUB; SUB	Meio Ambiente	Praça
730	Requalificação de espaço público Praça Canárias	SMSUB; SUB	Meio Ambiente	Praça
733	Requalificação de espaço público Praça Diogo De Aguirre	SMSUB; SUB	Meio Ambiente	Praça
735	Requalificação de espaço público Praça Xavier Chaves	SMSUB; SUB	Meio Ambiente	Praça
743	Requalificação de espaço público Praça Arapoti	SMSUB; SUB	Meio Ambiente	Praça

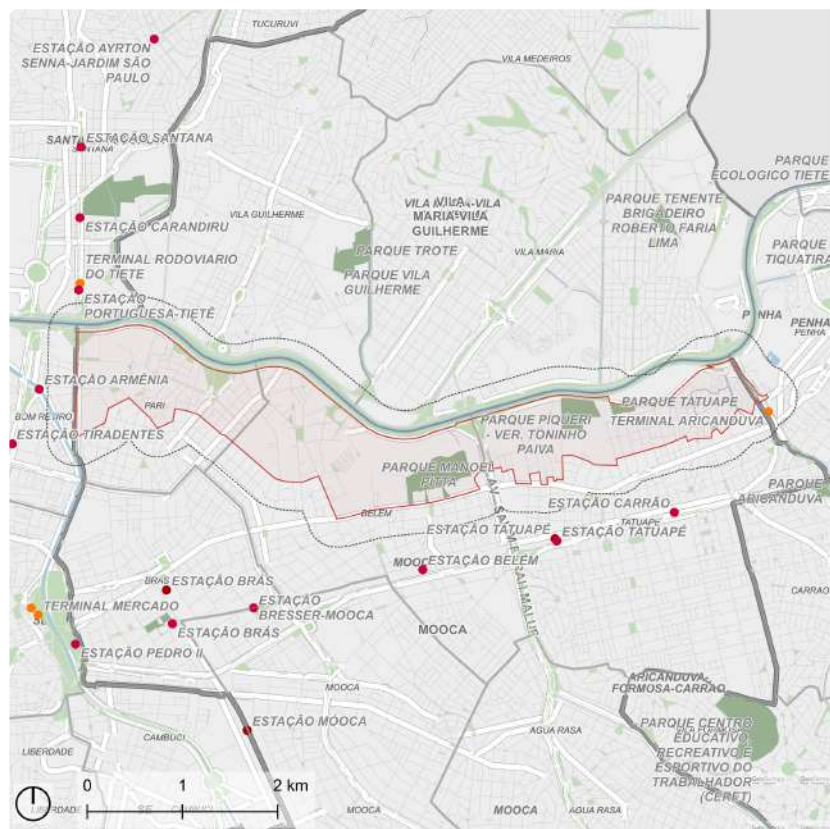
ID	Descrição	Órgão	Eixo temático	Subtema
745	Requalificação de espaço público Praça Guiomar Cesar Bueno	SMSUB; SUB	Meio Ambiente	Praça
749	Requalificação de espaço público Praça Bela Lorena	SMSUB; SUB	Meio Ambiente	Praça
752	Requalificação de espaço público Praça Rodrigues Ribas Jr.	SMSUB; SUB	Meio Ambiente	Praça
753	Requalificação de espaço público Praça Atanásio	SMSUB; SUB	Meio Ambiente	Praça
758	Requalificação de espaço público Praça Antônio Gianquito	SMSUB; SUB	Meio Ambiente	Praça
759	Requalificação de espaço público Praça Leão X	SMSUB; SUB	Meio Ambiente	Praça
764	Requalificação de espaço público Praça Heladio Laurini	SMSUB; SUB	Meio Ambiente	Praça
766	Requalificação de espaço público Praça João Giabardo	SMSUB; SUB	Meio Ambiente	Praça
771	Requalificação de espaço público Praça Barros Cabral	SMSUB; SUB	Meio Ambiente	Praça
775	Requalificação de espaço público Praça Francisco Nieto Martín	SMSUB; SUB	Meio Ambiente	Praça
777	Requalificação de espaço público Praça Alexania	SMSUB; SUB	Meio Ambiente	Praça
784	Requalificação de espaço público Praça Angelina Balduino de Abreu	SMSUB; SUB	Meio Ambiente	Praça
785	Requalificação de espaço público Praça Antonio Borges Malta	SMSUB; SUB	Meio Ambiente	Praça
786	Requalificação de espaço público Praça Claudio Mano Jr.	SMSUB; SUB	Meio Ambiente	Praça
790	Requalificação de espaço público Praça Nelson Rodrigues	SMSUB; SUB	Meio Ambiente	Praça
792	Requalificação de espaço público Praça Marcelo Antônio Gozzi	SMSUB; SUB	Meio Ambiente	Praça
793	Requalificação de espaço público Praça Vagno Peixoto Gomes	SMSUB; SUB	Meio Ambiente	Praça
795	Requalificação de espaço público Praça Lions Vila Formosa	SMSUB; SUB	Meio Ambiente	Praça
796	Requalificação de espaço público Praça Antônio Bolzan	SMSUB; SUB	Meio Ambiente	Praça
797	Requalificação de espaço público Praça José Laurino - Zinho da Bocha	SMSUB; SUB	Meio Ambiente	Praça
803	Requalificação de espaço público Praça Arsênio	SMSUB; SUB	Meio Ambiente	Praça
804	Requalificação de espaço público Praça Sergio Buarque de Hollanda	SMSUB; SUB	Meio Ambiente	Praça
805	Requalificação de espaço público Praça Artur Tompson	SMSUB; SUB	Meio Ambiente	Praça
807	Requalificação de espaço público Praça Tadashi Nishii	SMSUB; SUB	Meio Ambiente	Praça
808	Requalificação de espaço público Praça Domingos Ditano	SMSUB; SUB	Meio Ambiente	Praça
809	Requalificação de espaço público Praça Constâncio	SMSUB; SUB	Meio Ambiente	Praça
810	Requalificação de espaço público Praça Antonio Matulovic	SMSUB; SUB	Meio Ambiente	Praça
811	Requalificação de espaço público Praça Valentim de Souza Castanheira	SMSUB; SUB	Meio Ambiente	Praça
812	Requalificação de espaço público Praça Conceição do Herval	SMSUB; SUB	Meio Ambiente	Praça
815	Requalificação de espaço público Praça Antônio Pereira Martins	SMSUB; SUB	Meio Ambiente	Praça
820	Requalificação de espaço público Praça Skal	SMSUB; SUB	Meio Ambiente	Praça
821	Requalificação de espaço público Praça Sampaio Vidal	SMSUB; SUB	Meio Ambiente	Praça
822	Requalificação de espaço público Praça Nazaré	SMSUB; SUB	Meio Ambiente	Praça
825	Requalificação de espaço público Praça Pedro Gomes	SMSUB; SUB	Meio Ambiente	Praça

ID	Descrição	Órgão	Eixo temático	Subtema
826	Requalificação de espaço público Praça Antônio Darago	SMSUB; SUB	Meio Ambiente	Praça
830	Requalificação de espaço público Praça Mauritania	SMSUB; SUB	Meio Ambiente	Praça
835	Requalificação de espaço público Praça Costa Silveira	SMSUB; SUB	Meio Ambiente	Praça
836	Requalificação de espaço público Praça Amoras	SMSUB; SUB	Meio Ambiente	Praça
837	Requalificação de espaço público Praça José Pavão de Faria	SMSUB; SUB	Meio Ambiente	Praça
838	Requalificação de espaço público Praça Luigi Faccio	SMSUB; SUB	Meio Ambiente	Praça
841	Requalificação de espaço público Praça Guilherme Alberto Lopes Chaves	SMSUB; SUB	Meio Ambiente	Praça
844	Requalificação de espaço público Praça Sete de Fevereiro	SMSUB; SUB	Meio Ambiente	Praça
845	Requalificação de espaço público Praça Edson Teixeira	SMSUB; SUB	Meio Ambiente	Praça
846	Requalificação de espaço público Praça Veranópolis	SMSUB; SUB	Meio Ambiente	Praça
848	Requalificação de espaço público Praça Carlos Magno Araújo	SMSUB; SUB	Meio Ambiente	Praça
849	Requalificação de espaço público Praça Cisne Errante	SMSUB; SUB	Meio Ambiente	Praça
850	Requalificação de espaço público Praça Manoel Ariza	SMSUB; SUB	Meio Ambiente	Praça
852	Requalificação de espaço público Praça Barão de Macaubas	SMSUB; SUB	Meio Ambiente	Praça
853	Requalificação de espaço público Praça Rotaract de S. P. de Formosa	SMSUB; SUB	Meio Ambiente	Praça
855	Requalificação de espaço público Praça Universo	SMSUB; SUB	Meio Ambiente	Praça
856	Requalificação de espaço público Praça Ângelo Aquino	SMSUB; SUB	Meio Ambiente	Praça
857	Requalificação de espaço público Praça Victor Bruno	SMSUB; SUB	Meio Ambiente	Praça
858	Requalificação de espaço público Praça Fernando de Jesus Maurício	SMSUB; SUB	Meio Ambiente	Praça
860	Requalificação de espaço público Praça Coxim	SMSUB; SUB	Meio Ambiente	Praça
864	Requalificação de espaço público Praça Crisópolis	SMSUB; SUB	Meio Ambiente	Praça
865	Requalificação de espaço público Praça Chico Xavier	SMSUB; SUB	Meio Ambiente	Praça
866	Requalificação de espaço público Praça José Piccin	SMSUB; SUB	Meio Ambiente	Praça
867	Requalificação de espaço público Praça Raimundo Álvaro de Menezes	SMSUB; SUB	Meio Ambiente	Praça
868	Requalificação de espaço público Praça Cidade De Soledade	SMSUB; SUB	Meio Ambiente	Praça
871	Requalificação de espaço público Praça Carmópolis	SMSUB; SUB	Meio Ambiente	Praça
872	Requalificação de espaço público Praça Aporema	SMSUB; SUB	Meio Ambiente	Praça
875	Requalificação de espaço público Praça Laudinir Godoi Pavão	SMSUB; SUB	Meio Ambiente	Praça
877	Requalificação de espaço público Praça Luiz Antônio de Souza	SMSUB; SUB	Meio Ambiente	Praça
878	Requalificação de espaço público Praça Roberto Wistra	SMSUB; SUB	Meio Ambiente	Praça
879	Requalificação de espaço público Praça Antônio Alves - Toninho	SMSUB; SUB	Meio Ambiente	Praça
882	Requalificação de espaço público Praça Mauro Broco	SMSUB; SUB	Meio Ambiente	Praça
883	Requalificação de espaço público Praça Vitóriaas	SMSUB; SUB	Meio Ambiente	Praça
884	Requalificação de espaço público Praça Rubens Martinez de La Rosa	SMSUB; SUB	Meio Ambiente	Praça
888	Requalificação de espaço público Praça Navirai	SMSUB; SUB	Meio Ambiente	Praça

ID	Descrição	Órgão	Eixo temático	Subtema
891	Requalificação de espaço público Praça Virgílio Chialastri	SMSUB; SUB	Meio Ambiente	Praça
892	Requalificação de espaço público Praça Leitão Bandeira	SMSUB; SUB	Meio Ambiente	Praça
893	Requalificação de espaço público Praça Artur Melo da Silva	SMSUB; SUB	Meio Ambiente	Praça
894	Requalificação de espaço público Praça Luis Carlos Marquart	SMSUB; SUB	Meio Ambiente	Praça
895	Requalificação de espaço público Praça José Nunes Quedas	SMSUB; SUB	Meio Ambiente	Praça
900	Requalificação de espaço público Praça Vinte de Janeiro	SMSUB; SUB	Meio Ambiente	Praça
902	Requalificação de espaço público Praça Ciriaco	SMSUB; SUB	Meio Ambiente	Praça
906	Requalificação de espaço público Praça Sílvio Carlos Machado	SMSUB; SUB	Meio Ambiente	Praça
1252	Corredor Verde Av. Salim Farah Maluf - Av. Abel Ferreira	SVMA	Meio Ambiente	Corredor Verde/ Ecológico
1614	Novo equipamento Ecoconto - Mooca II	SMSUB	Infraestrutura e Saneamento Ambiental	Resíduos Sólidos
2122	Provisão habitacional PPP Municipal - Lote 5 - Entrega 4 - Anália Franco	SEHAB	Habitação Social	Provisão Habitacional
2522	Requalificação de equipamento CE - CERET	SEME	Desenvolvimento Social e Equipamentos	Equipamento de esporte
2524	Requalificação de equipamento CE - CERET (PAC)	SEME	Desenvolvimento Social e Equipamentos	Equipamento de esporte
2790	Estrutura cicloviária R. Eleonora Cintra	CET	Mobilidade	Sistema Cicloviário
2807	Estrutura cicloviária Salim Farah Maluf	CET	Mobilidade	Sistema Cicloviário
2829	Estrutura cicloviária R. Lucilia de Queiros	CET	Mobilidade	Sistema Cicloviário
2846	Estrutura cicloviária Antônio Alves Barril-Regente Feijó-Abel Ferreira	SMT; CET	Mobilidade	Sistema Cicloviário
2920	Estrutura cicloviária R. Apucarana	CET	Mobilidade	Sistema Cicloviário
2969	Estrutura cicloviária Ver. Abel Ferreira	SMT; CET	Mobilidade	Sistema Cicloviário

ID 296 | Arco Tietê - Apoios Urbanos Mooca

Escala: Macrorregional



- Perímetro de Ação
- Perímetro Expandido (300 m)
- Metrô: Estação

- Ônibus: Terminal
- Trem: Estação
- Parque

- Praça e largo
- Hidrografia



Fonte: PMSP
Elaboração: SMUL/PLANURB - 2025
Datum horizontal: SIRGAS 2000 | UTM 23 S

DESCRIÇÃO (PRS)

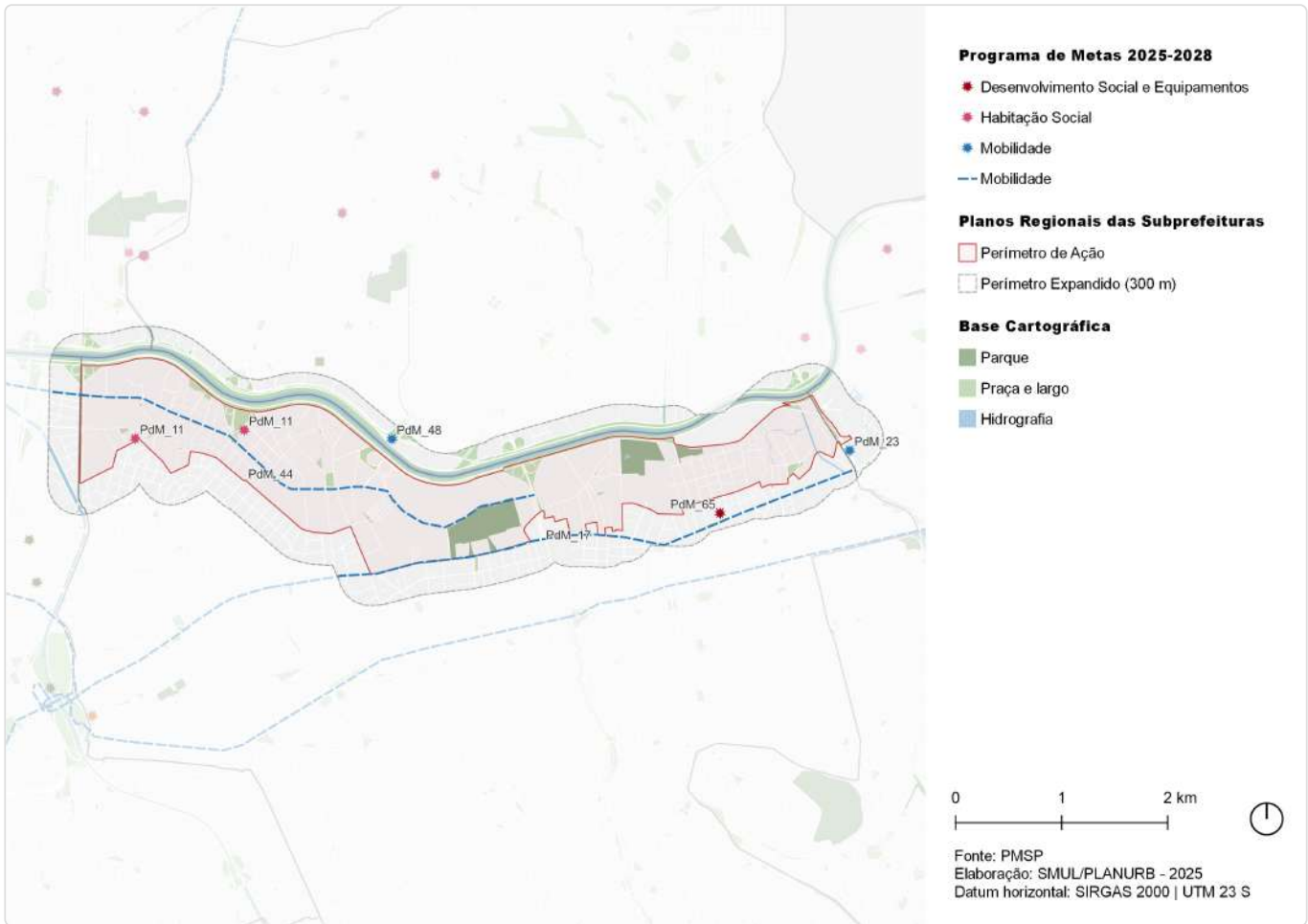
Conjunto de quadras e vias localizadas na Macroárea de Estruturação Metropolitana (MEM) do PDE (Lei 16.050 / 2014), mais especificamente localizado na planície fluvial do Rio Tietê nos distritos Pari, Belém e Tatuapé, que serão objeto do Projeto de Intervenção Urbana Arco Tietê (PIU ACT).

EIXOS TEMÁTICOS

- Meio Ambiente
- Infraestrutura e Saneamento Ambiental
- Habitação Social
- Desenvolvimento Econômico Sustentável
- Desenvolvimento Social e Equipamentos
- Patrimônio Cultural
- Mobilidade

ID 296 | Arco Tietê - Apoios Urbanos Mooca

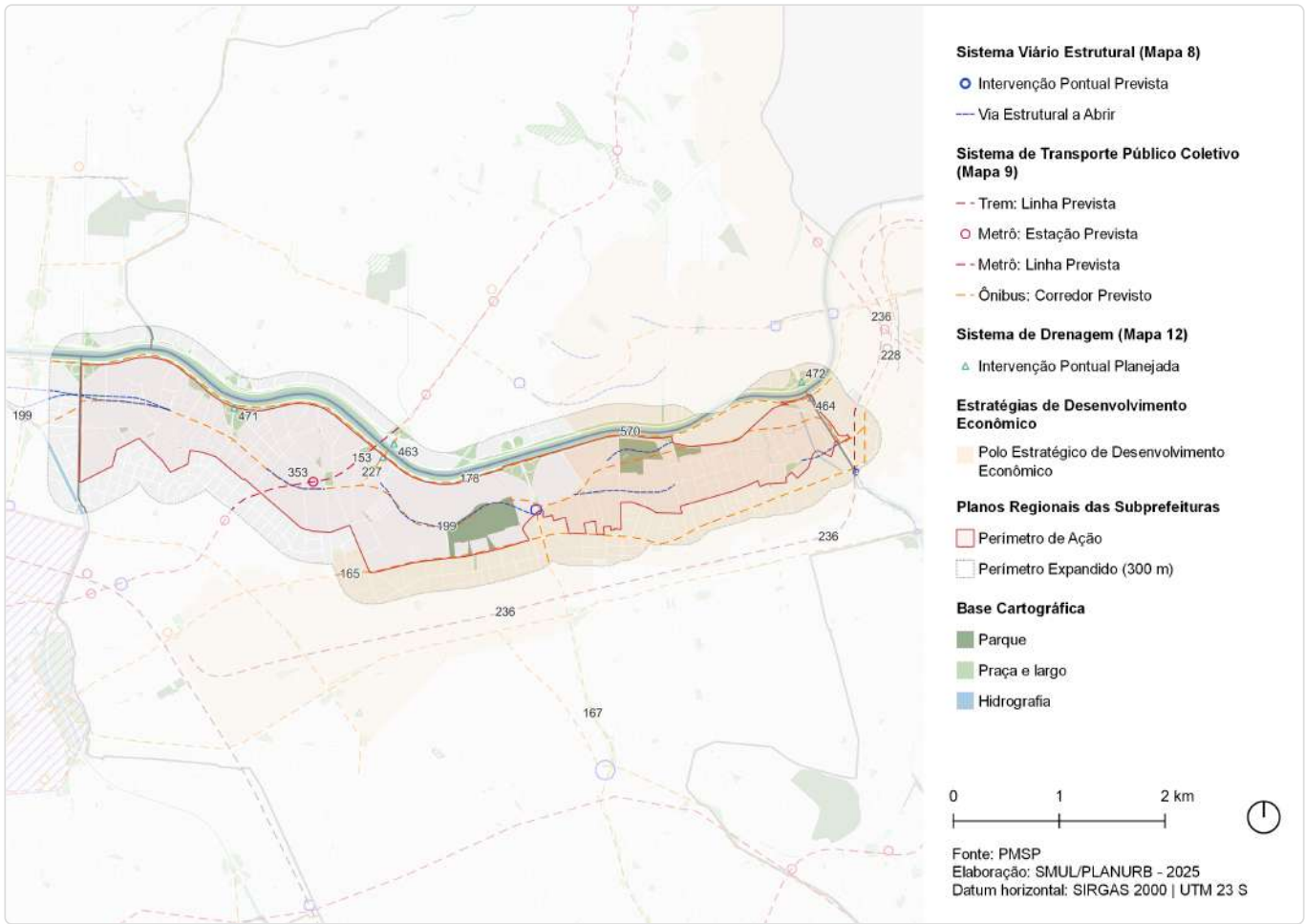
Intervenções previstas para o quadriênio: Programa de Metas 2025-2028 e Orçamento Cidadão 2026



ID	Ação	Descrição	Órgão(s)	Eixo temático	Subtema
PdM_11	Revitalizar 20 empreendimentos habitacionais sob responsabilidade da SEHAB/COHAB	Residencial Olarias	SEHAB	Habitação Social	Provisão Habitacional
PdM_11	Revitalizar 20 empreendimentos habitacionais sob responsabilidade da SEHAB/COHAB	Vila dos Idosos	SEHAB	Habitação Social	Provisão Habitacional
PdM_17	Requalificar 8,3 quilômetros da Avenida Celso Garcia	Av. Celso Garcia	SMT; SPTRANS	Mobilidade	Transporte Público Coletivo; Acessibilidade
PdM_23	Entregar 14 requalificações de terminais urbanos	Terminal Aricanduva	SMT; SPTRANS; SGM/ SEDP	Mobilidade	Transporte Público Coletivo
PdM_44	Iniciar as obras de prolongamento da Avenida Marquês de São Vicente (novo Boulevard Marquês de São Vicente)	Boulevard Marquês de São Vicente	SIURB; SPOBRAS; SMUL; SPURBANISMO	Mobilidade	Sistema Viário
PdM_48	Entregar um heliponto na Marginal Tietê	Heliponto	SMSUB	Mobilidade	Segurança Viária
PdM_65	Reformar 8 hospitais, viabilizar melhorias em outros 4 e entregar o novo Hospital Sorocabana	Hospital Municipal Carmino Caricchio	SMS	Desenvolvimento Social e Equipamentos	Equipamento de Saúde

ID 296 | Arco Tietê - Apoios Urbanos Mooca

Outras ações previstas: Plano Diretor Estratégico (PDE)

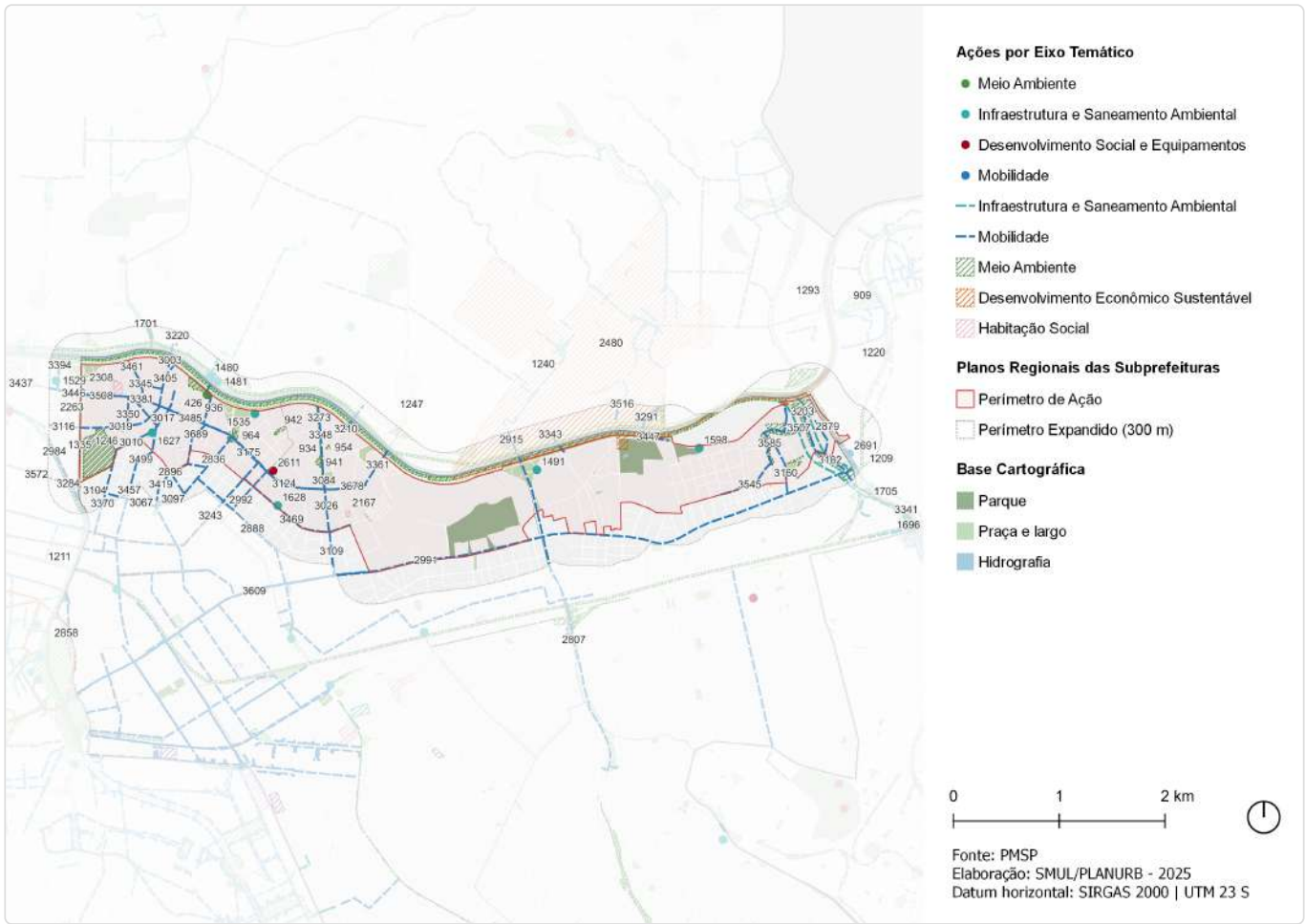


ID	Ação	Descrição	Origem	Eixo temático	Subtema
147	Ações prioritárias no sistema viário estrutural	Via Estrutural a Abrir	Mapa 8	Mobilidade	Sistema viário
148	Ação prioritária no sistema viário estrutural	Intervenção viária pontual	Mapa 8	Mobilidade	Sistema viário
153	Metrô	Linha 19 - Celeste	Mapa 9	Mobilidade	Transporte público coletivo
165	Corredor de ônibus	Corredor - Celso Garcia Trecho 1	Mapa 9	Mobilidade	Transporte público coletivo
167	Corredor de ônibus	Corredor - Salim Farah	Mapa 9	Mobilidade	Transporte público coletivo
178	Corredor de ônibus	Corredor - Arco Tietê Marginais	Mapa 9	Mobilidade	Transporte público coletivo
199	Corredor de ônibus	Corredor - Bom Retiro - Aricanduva	Mapa 9	Mobilidade	Transporte público coletivo
227	Corredor de ônibus	Corredor - Guilherme Cotching	Mapa 9	Mobilidade	Transporte público coletivo
228	Corredor de ônibus	Corredor - Celso Garcia Trecho 2	Mapa 9	Mobilidade	Transporte público coletivo
236	CPTM	Modernização da Linha 12 - Safira	Mapa 9	Mobilidade	Transporte público coletivo
353	Metrô	Estação Santo Eduardo (Linha Celeste)	Mapa 9	Mobilidade	Transporte público coletivo

ID	Ação	Descrição	Origem	Eixo temático	Subtema
460	Intervenção de drenagem	Pôlder/Dique - Ponte da Vila Maria (margem esquerda)	Mapa 12	Infraestrutura e Saneamento Ambiental	Drenagem
463	Intervenção de drenagem	Pôlder/Dique - Ponte da Vila Maria (margem direita)	Mapa 12	Infraestrutura e Saneamento Ambiental	Drenagem
464	Intervenção de drenagem	Pôlder/Dique - Ponte Aricanduva (margem esquerda)	Mapa 12	Infraestrutura e Saneamento Ambiental	Drenagem
471	Intervenção de drenagem	Pôlder/Dique - Ponte da Vila Guilherme (margem esquerda)	Mapa 12	Infraestrutura e Saneamento Ambiental	Drenagem
472	Intervenção de drenagem	Pôlder/Dique - Ponte Aricanduva (margem direita)	Mapa 12	Infraestrutura e Saneamento Ambiental	Drenagem
570	Estratégias de Desenvolvimento Econômico	Polo Estratégico de Desenvolvimento Econômico	Art.177	Desenvolvimento Econômico Sustentável	Centralidades

ID 296 | Arco Tietê - Apoios Urbanos Mooca

Outras ações previstas: Planejamento Setorial



ID	Descrição	Órgão	Eixo temático	Subtema
426	Requalificação de espaço público Praça - Pça. Nossa Senhora da Oliveira	SMSUB; SUB	Meio Ambiente	Praça
909	Rede de espaços públicos Área verde	SMUL; SPURBANISMO	Meio Ambiente	Área Verde
934	Rede de espaços públicos Área verde - R. Marcos Arruda	SMUL; SPURBANISMO	Meio Ambiente	Área Verde
936	Rede de espaços públicos Área verde - Pça. Nossa Senhora da Oliveira	SMUL; SPURBANISMO	Meio Ambiente	Área Verde
937	Rede de espaços públicos Área verde - Área Pública 1M do Croqui Patrimonial 000214	SMUL; SPURBANISMO	Meio Ambiente	Área Verde
941	Rede de espaços públicos Área verde - Espaço Livre na R. Paulo Andrighetti	SMUL; SPURBANISMO	Meio Ambiente	Área Verde
942	Rede de espaços públicos Área verde - Área Pública 1M do Croqui Patrimonial 106887	SMUL; SPURBANISMO	Meio Ambiente	Área Verde
943	Rede de espaços públicos Área verde - Setor 018, Quadra 056	SMUL; SPURBANISMO	Meio Ambiente	Área Verde
954	Rede de espaços públicos Área verde - Espaço Livre na R. Bernardo Saião	SMUL; SPURBANISMO	Meio Ambiente	Área Verde
964	Rede de espaços públicos Área verde - Av. Carlos de Campos	SMUL; SPURBANISMO	Meio Ambiente	Área Verde
1209	Corredor Verde Av. Aricanduva - Pq. do Carmo - Marg. Tiete	SVMA	Meio Ambiente	Corredor Verde/ Ecológico

ID	Descrição	Órgão	Eixo temático	Subtema
1211	Corredor Verde Corredor Polinizador - Rio Tamanduateí - Anhembi- D. Pedro	SVMA	Meio Ambiente	Corredor Verde/ Ecológico
1220	Corredor Verde Corredor Polinizador - Linha 12 Safira - Tatuapé - Vila Itaim	SVMA	Meio Ambiente	Corredor Verde/ Ecológico
1240	Corredor Verde Marg. Tietê	SVMA	Meio Ambiente	Corredor Verde/ Ecológico
1246	Corredor Verde Imigrantes Bolivianos	SVMA	Meio Ambiente	Corredor Verde/ Ecológico
1247	Corredor Verde Marginal Tietê	SVMA	Meio Ambiente	Corredor Verde/ Ecológico
1293	Corredor Verde Av. Ed. Paulo Freire - Av. Nadir D. de Figueiredo - Marginal Tietê	SVMA	Meio Ambiente	Corredor Verde/ Ecológico
1335	Requalificação de praças e áreas verdes Espaço Público	SVMA	Meio Ambiente	Espaço Livre Público
1480	Dispositivos de controle Válvula Flap - Córrego Apereiba (OAB-02)	SIURB	Infraestrutura e Saneamento Ambiental	Drenagem
1481	Dispositivos de controle Válvula Flap - Córrego Apereiba (OAB-01)	SIURB	Infraestrutura e Saneamento Ambiental	Drenagem
1491	Novo equipamento Ecoponto - Tatuapé	SMSUB	Infraestrutura e Saneamento Ambiental	Resíduos Sólidos
1529	Novo equipamento Ecoponto - Armênia	SMSUB	Infraestrutura e Saneamento Ambiental	Resíduos Sólidos
1535	Novo equipamento Ecoponto - Pari	SMSUB	Infraestrutura e Saneamento Ambiental	Resíduos Sólidos
1598	Novo equipamento Ecoponto - Condessa	SMSUB	Infraestrutura e Saneamento Ambiental	Resíduos Sólidos
1627	Novo equipamento Ecoponto - Lourenço Francolino	SMSUB	Infraestrutura e Saneamento Ambiental	Resíduos Sólidos
1628	Novo equipamento Ecoponto - Têxtil	SMSUB	Infraestrutura e Saneamento Ambiental	Resíduos Sólidos
1696	Estrutura de drenagem Galeria de reforço	SIURB	Infraestrutura e Saneamento Ambiental	Drenagem
1701	Estrutura de drenagem Dique Dique	SIURB	Infraestrutura e Saneamento Ambiental	Drenagem
1705	Estrutura de drenagem Revestimento de fundo	SIURB	Infraestrutura e Saneamento Ambiental	Drenagem
2167	Provisão habitacional Pode Entrar Entidades - Catumbi	SEHAB	Habitação Social	Provisão Habitacional
2263	Provisão habitacional PPP Municipal - Lote 4 - Área Porto Seguro	SEHAB	Habitação Social	Provisão Habitacional
2308	Provisão habitacional PPP Municipal - Lote 6 - Área 19mn1 - Canindé - Condomínio 2	SEHAB	Habitação Social	Provisão Habitacional
2480	Revitalização de centralidades Requalificação urbanística - Parque Novo Mundo	SMUL; SPURBANISMO	Desenvolvimento Econômico Sustentável	Centralidade Local
2611	Novo equipamento Centro de Operações (COP) da SPTrans	SMT; SPTRANS	Desenvolvimento Social e Equipamentos	Equipamento e Serviços Públicos
2691	Requalificação de equipamento Terminal Aricanduva	SMT	Mobilidade	Transporte Coletivo Público
2807	Estrutura cicloviária Salim Farah Maluf	CET	Mobilidade	Sistema Cicloviário
2836	Estrutura cicloviária Av. Carlos de Campos	CET	Mobilidade	Sistema Cicloviário
2858	Estrutura cicloviária Av. Estado	CET	Mobilidade	Sistema Cicloviário
2879	Estrutura cicloviária Av. Airton Pretini	CET	Mobilidade	Sistema Cicloviário
2888	Estrutura cicloviária R. João Boemer	CET	Mobilidade	Sistema Cicloviário

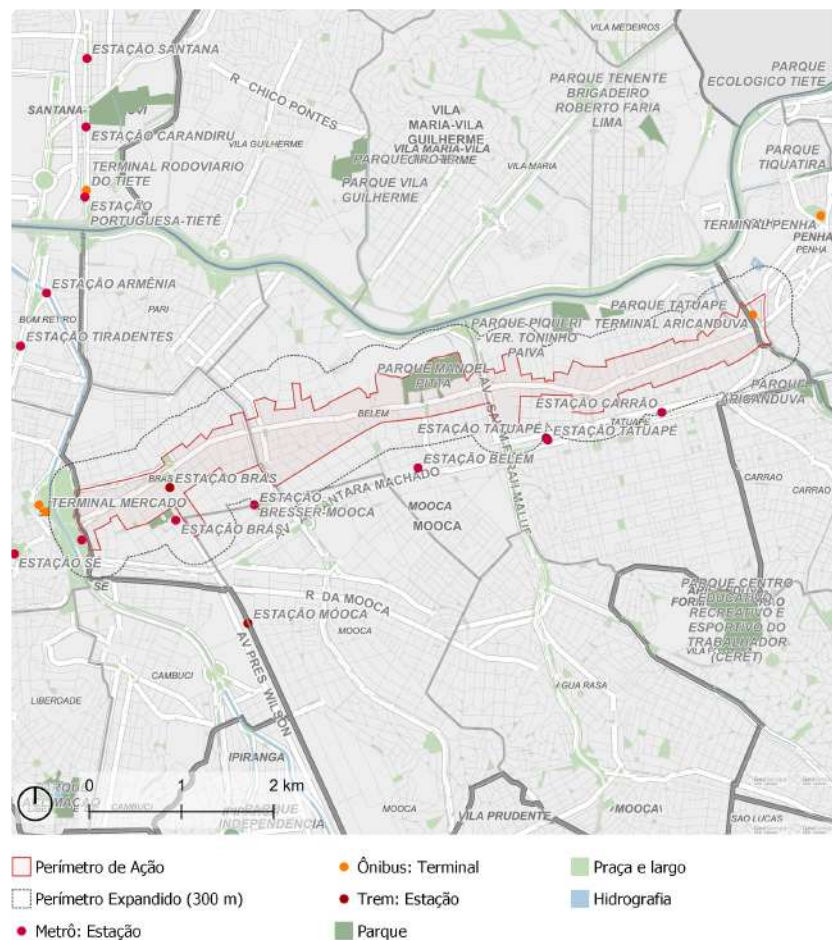
ID	Descrição	Órgão	Eixo temático	Subtema
2896	Estrutura cicloviária Pacheco e Silva	SMT; CET	Mobilidade	Sistema Cicloviário
2915	Estrutura cicloviária Ponte do Tatuapé	CET	Mobilidade	Sistema Cicloviário
2984	Estrutura cicloviária Estado Trecho 2	SMT; CET	Mobilidade	Sistema Cicloviário
2991	Corredor de ônibus Celso Garcia Trecho 1	SMT	Mobilidade	Transporte Coletivo Público
2992	Estrutura cicloviária Santa Rita	SMT; CET	Mobilidade	Sistema Cicloviário
3003	Estrutura cicloviária Ciclopassearela sobre rios e córregos - Canindé	SMUL; SPURBANISMO	Mobilidade	Circulação de Pedestres; Sistema Cicloviário
3006	Melhoramento viário Alargamento de via (pista simples) - R. Comendador Nestor Pereira	SMUL; SPURBANISMO	Mobilidade	Sistema Viário
3010	Requalificação de via pública Ampliação - R. Araguaia, entre a R. Padre Vieira - Av. Bom Jardim	SMUL; SPURBANISMO	Mobilidade	Circulação de Pedestres
3017	Melhoramento viário Alargamento de via (pista simples) - R. Araguaia	SMUL; SPURBANISMO	Mobilidade	Sistema Viário
3019	Melhoramento viário Alargamento de via (pista dupla) - R. Pedro Vicente	SMUL; SPURBANISMO	Mobilidade	Sistema Viário
3026	Melhoramento viário Alargamento de via (pista simples) - R. Marco Arruda	SMUL; SPURBANISMO	Mobilidade	Sistema Viário
3032	Requalificação de via pública Requalificação de via pública - R. Dr. Álvares Rubiao	SMUL; SPURBANISMO	Mobilidade	Circulação de Pedestres
3067	Requalificação de via pública Ampliação da calçada - R. Hannemann, entre a R. Dr. Ornelas - R. Afonso Arinos	SMUL; SPURBANISMO	Mobilidade	Circulação de Pedestres
3084	Melhoramento viário Alargamento de via (pista simples) - R. Paulo Andrighetti	SMUL; SPURBANISMO	Mobilidade	Sistema Viário
3097	Requalificação de via pública Ampliação da calçada - R. Dr. Ornelas, entre a Av. Carlos de Campos - Pça. Padre Bento	SMUL; SPURBANISMO	Mobilidade	Circulação de Pedestres
3104	Melhoramento viário Abertura de via (pista simples) - R. Afonso Arinos - Av. Dos Estados	SMUL; SPURBANISMO	Mobilidade	Sistema Viário
3109	Requalificação de via pública Requalificação total de calçada em vista da implantação de caminho verde - R. Marcos Arruda	SMUL; SPURBANISMO	Mobilidade	Circulação de Pedestres
3116	Requalificação de via pública Requalificação parcial de calçada em vista da implantação de caminho verde - R. Pedro Vicente	SMUL; SPURBANISMO	Mobilidade	Circulação de Pedestres
3124	Melhoramento viário Abertura de via (pista dupla) - R. Santa Rita - R. Marcos Arruda	SMUL; SPURBANISMO	Mobilidade	Sistema Viário
3125	Melhoramento viário Alargamento de via (pista simples) - Vila Moreira	SMUL; SPURBANISMO	Mobilidade	Sistema Viário
3128	Requalificação de via pública Ampliação da calçada - R. Afonso Arinos, entre a Av. Cruzeiro do Sul - R. Hannemann	SMUL; SPURBANISMO	Mobilidade	Circulação de Pedestres
3160	Requalificação de via pública Requalificação de via pública - R. Arnaldo Cintra	SMUL; SPURBANISMO	Mobilidade	Circulação de Pedestres
3175	Estrutura cicloviária Ciclovia - Av. Pedroso da Silveira	SMUL; SPURBANISMO	Mobilidade	Sistema Cicloviário
3182	Melhoramento viário Abertura de via em boulevard fluvial (pista simples) - Blv. Fluvial Rio Aricanduva - Trecho 2	SMUL; SPURBANISMO	Mobilidade	Sistema Viário
3202	Melhoramento viário Alargamento de via (pista dupla) - Av. Santos Dumont - R. Porto Seguro	SMUL; SPURBANISMO	Mobilidade	Sistema Viário
3203	Melhoramento viário Abertura de via em boulevard fluvial (pista simples) - Blv. Fluvial Rio Aricanduva - Trecho 1	SMUL; SPURBANISMO	Mobilidade	Sistema Viário
3210	Estrutura cicloviária Ciclopassearela sobre rios e córregos - R. Catumbi	SMUL; SPURBANISMO	Mobilidade	Circulação de Pedestres; Sistema Cicloviário
3220	Melhoramento viário Alargamento de via (pista dupla) - Av. Otto Baungart	SMUL; SPURBANISMO	Mobilidade	Sistema Viário

ID	Descrição	Órgão	Eixo temático	Subtema
3243	Requalificação de via pública Ampliação da calçada - R. Silva Teles, entre a Pça. República da Coreia - Av. Pedroso da Silveira	SMUL; SPURBANISMO	Mobilidade	Circulação de Pedestres
3251	Melhoramento viário Abertura de via (pista dupla) - R. Pedro Vicente - R. Pascoal Ranieri	SMUL; SPURBANISMO	Mobilidade	Sistema Viário
3273	Melhoramento viário Alargamento de via (pista simples) - R. Ferreira de Oliveira	SMUL; SPURBANISMO	Mobilidade	Sistema Viário
3284	Transposição viária Lajão sobre o Rio Tamandateí conetando a R. Afonso Arinos - R. Dr. Rodrigo de Barros	SMUL; SPURBANISMO	Mobilidade	Circulação de Pedestres
3286	Melhoramento viário Alargamento de via (pista dupla) - R. Pascoal Ranieri	SMUL; SPURBANISMO	Mobilidade	Sistema Viário
3291	Melhoramento viário Abertura de via (pista dupla) - R. Lidice - Av. Condessa Elizabeth de Robiano	SMUL; SPURBANISMO	Mobilidade	Sistema Viário
3341	Transposição viária Duplicação de ponte - Vd. Alberto Badra	SMUL; SPURBANISMO	Mobilidade	Barreira Urbana; Sistema Viário
3343	Estrutura cicloviária Ciclopassarela - EMEF Cel. Ary Gomes - R. Jacirendi	SMUL; SPURBANISMO	Mobilidade	Circulação de Pedestres; Sistema Cicloviário
3345	Melhoramento viário Alargamento de via (pista simples) - R. Pascoal Ranieri	SMUL; SPURBANISMO	Mobilidade	Sistema Viário
3348	Melhoramento viário Abertura de via (pista simples) - R. Ferreira de Oliveira - R. Marcos Arruda	SMUL; SPURBANISMO	Mobilidade	Sistema Viário
3350	Melhoramento viário Abertura de via (pista simples) - R. Pedro Vicente - Apoio Urbano Sul	SMUL; SPURBANISMO	Mobilidade	Sistema Viário
3354	Requalificação de via pública Ampliação da calçada - R. Dr. Miguel Paulo Capalb,o entre a Av. Pres. Castelo Branco - Av. Bom Jardim	SMUL; SPURBANISMO	Mobilidade	Circulação de Pedestres
3361	Estrutura cicloviária Ciclovia - Av. Guilherme Cotching	SMUL; SPURBANISMO	Mobilidade	Sistema Cicloviário
3370	Requalificação de via pública Ampliação da calçada - R. Canindé, entre a R. Araguaia - R. João Teodoro	SMUL; SPURBANISMO	Mobilidade	Circulação de Pedestres
3381	Melhoramento viário Abertura de via (pista dupla) - Av. Projetada Canindé - R. Pascoal Ranieri	SMUL; SPURBANISMO	Mobilidade	Sistema Viário
3394	Melhoramento viário Abertura de via (pista simples) - Av. Pres. Castelo Branco - R. Porto Seguro	SMUL; SPURBANISMO	Mobilidade	Sistema Viário
3405	Melhoramento viário Alargamento de via (pista simples) - R. Azurita	SMUL; SPURBANISMO	Mobilidade	Sistema Viário
3419	Requalificação de via pública Ampliação da calçada da R. Rio Bonito, entre a Av. Carlos de Campos - Pça. Padre Bento	SMUL; SPURBANISMO	Mobilidade	Circulação de Pedestres
3437	Estrutura cicloviária Ciclovia - Av. Projetada (Lei Municipal nº 16.541/2016)	SMUL; SPURBANISMO	Mobilidade	Sistema Cicloviário
3446	Melhoramento viário Abertura de via (pista dupla) - R. Porto Seguro - Av. Cruzeiro do Sul	SMUL; SPURBANISMO	Mobilidade	Sistema Viário
3447	Transposição viária Ponte - R. Lidice - R. São Felipe	SMUL; SPURBANISMO	Mobilidade	Barreira Urbana; Sistema Viário
3457	Requalificação de via pública Ampliação da calçada - Av. Vautier, entre a R. Juruá - R. Monsenhor Andrade	SMUL; SPURBANISMO	Mobilidade	Circulação de Pedestres
3461	Melhoramento viário Abertura de via (pista simples) - Av. Pres. Castelo Branco - R. Pascoal Ranieri	SMUL; SPURBANISMO	Mobilidade	Sistema Viário
3469	Requalificação de via pública Requalificação parcial de calçada em vista da implantação de caminho verde - R. Cachoeira	SMUL; SPURBANISMO	Mobilidade	Circulação de Pedestres
3485	Melhoramento viário Alargamento de via (pista dupla) - Av. Bom Jardim	SMUL; SPURBANISMO	Mobilidade	Sistema Viário
3486	Melhoramento viário Abertura de via (pista simples) - R. Pascoal Ranieri - R. Azurita	SMUL; SPURBANISMO	Mobilidade	Sistema Viário

ID	Descrição	Órgão	Eixo temático	Subtema
3499	Requalificação de via pública Ampliação da calçada - R. Juruá, entre a R. Olarias - Av. Vautier	SMUL; SPURBANISMO	Mobilidade	Circulação de Pedestres
3501	Estrutura cicloviária Ciclopasseira sobre rios e córregos - Pça. Nossa Senhora da Oliveira	SMUL; SPURBANISMO	Mobilidade	Circulação de Pedestres; Sistema Cicloviário
3507	Melhoramento viário Abertura de via em boulevard fluvial (pista simples) - Blv. Fluvial Córrego Maranhão - Trecho 1	SMUL; SPURBANISMO	Mobilidade	Sistema Viário
3508	Melhoramento viário Alargamento de via (pista dupla) - Av. Projetada Caninde	SMUL; SPURBANISMO	Mobilidade	Sistema Viário
3516	Melhoramento viário Alargamento de via (pista dupla) - R. Tuiuti	SMUL; SPURBANISMO	Mobilidade	Sistema Viário
3520	Melhoramento viário Abertura de via (pista simples) - Vila Moreira - Córrego Maranhão	SMUL; SPURBANISMO	Mobilidade	Sistema Viário
3545	Requalificação de via pública Requalificação de via pública - R. do Tatuapé	SMUL; SPURBANISMO	Mobilidade	Circulação de Pedestres
3557	Requalificação de via pública Ampliação da calçada - R. Padre Viêira, entre a R. Araguaia - R. das Olarias	SMUL; SPURBANISMO	Mobilidade	Circulação de Pedestres
3572	Requalificação de via pública Ampliação da calçada da R. Dr. Rodrigo de Barros, entre a Av. do Estado - Av. Tiradentes	SMUL; SPURBANISMO	Mobilidade	Circulação de Pedestres
3585	Melhoramento viário Abertura de via em boulevard fluvial (pista simples) - Blv. Fluvial Córrego Maranhão - Trecho 2	SMUL; SPURBANISMO	Mobilidade	Sistema Viário
3609	Requalificação de via pública Requalificação total de calçada em vista da implantação de caminho verde - Av. Rangel Pestana	SMUL; SPURBANISMO	Mobilidade	Circulação de Pedestres
3644	Melhoramento viário Alargamento de via (pista dupla) - Av. Pedroso da Silveira	SMUL; SPURBANISMO	Mobilidade	Sistema Viário
3666	Estrutura cicloviária Ciclovia - Av. Bom Jardim	SMUL; SPURBANISMO	Mobilidade	Sistema Cicloviário
3678	Melhoramento viário Alargamento de via (pista dupla) - R. Jequitinhonha	SMUL; SPURBANISMO	Mobilidade	Sistema Viário
3689	Requalificação de via pública Ampliação da calçada - R. Capitão-Mor Passos, entre a Av. Bom Jardim - R. Rio Bonito	SMUL; SPURBANISMO	Mobilidade	Circulação de Pedestres

ID 297 | Avenidas Celso Garcia e Rangel Pestana

Escala: Macrorregional



Fonte: PMSP
Elaboração: SMUL/PLANURB - 2025
Datum horizontal: SIRGAS 2000 | UTM 23 S

DESCRIÇÃO (PRS)

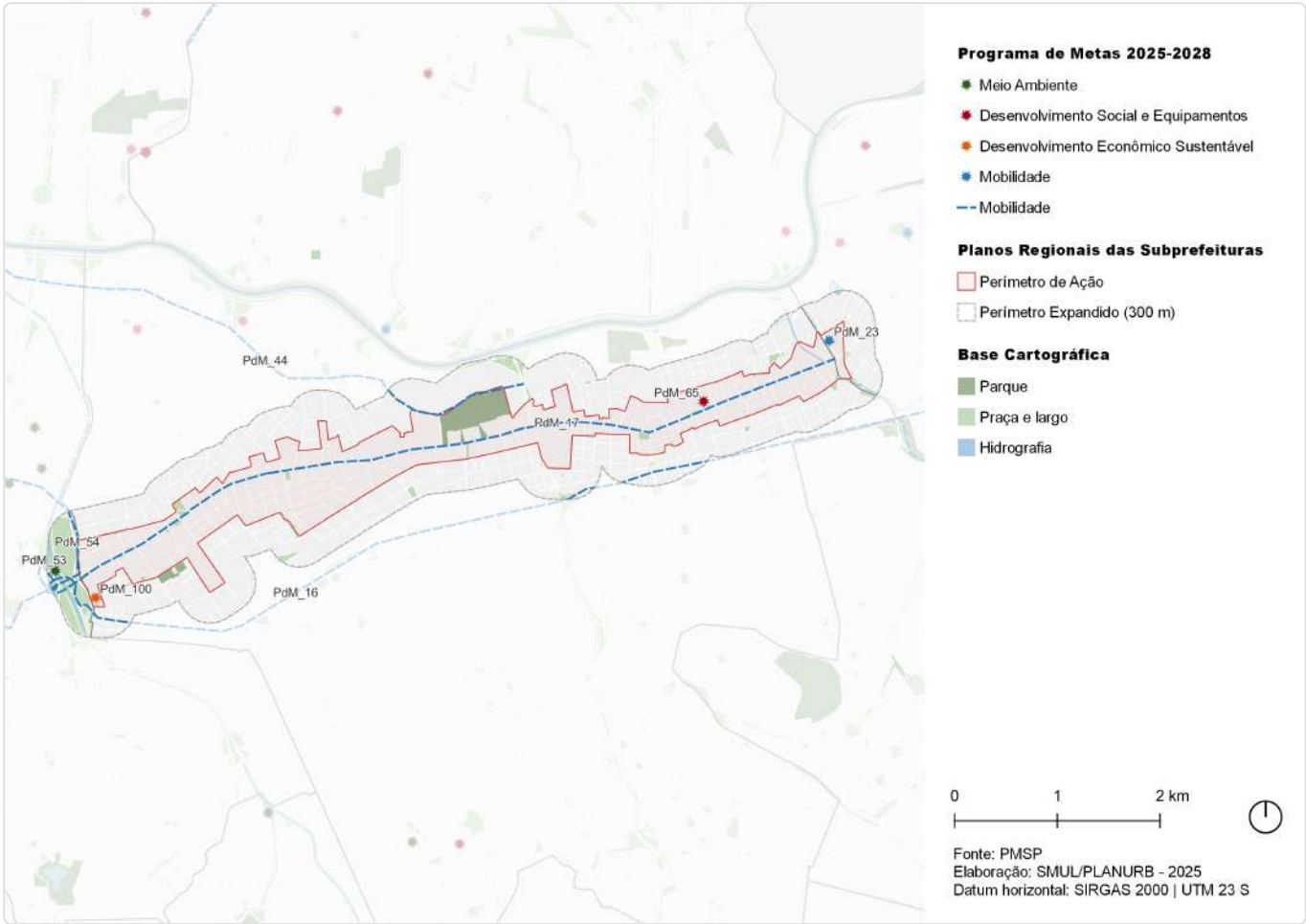
Conjunto de quadras delimitado a partir dos eixos de estruturação da transformação urbana previsto em função do projeto de Corredor de ônibus na Avenida Celso Garcia, conforme o PDE (Lei 16.050/14), somado ao entorno da Avenida Rangel Pestana, abrangendo partes dos distritos do Brás, Mooca, Belém e Tatuapé.

EIXOS TEMÁTICOS

- Meio Ambiente
- Infraestrutura e Saneamento Ambiental
- Desenvolvimento Econômico Sustentável
- Desenvolvimento Social e Equipamentos
- Patrimônio Cultural
- Mobilidade

ID 297 | Avenida Celso Garcia e Avenida Rangel Pestana

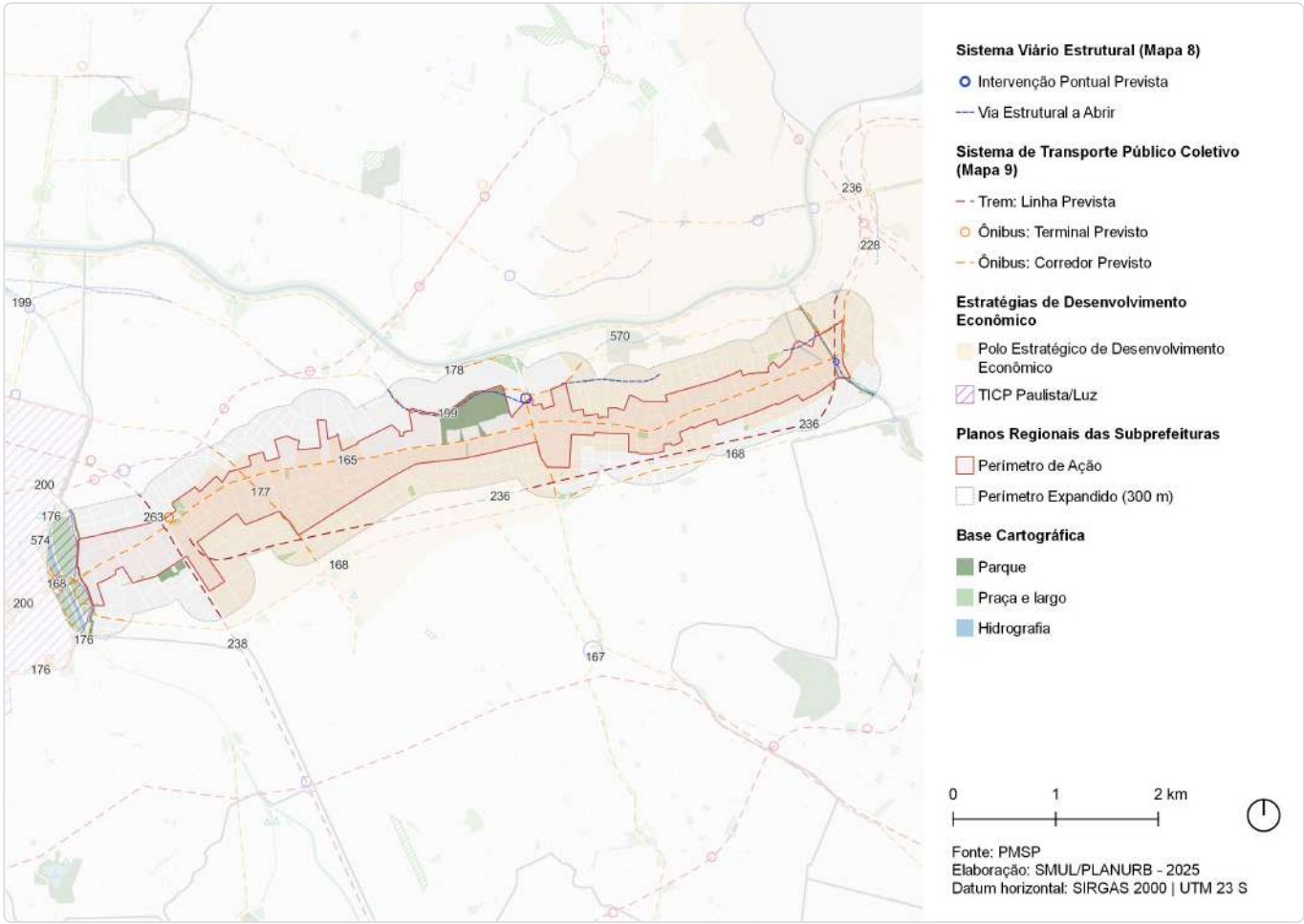
Intervenções previstas para o quadriênio: Programa de Metas 2025-2028 e Orçamento Cidadão 2026



ID	Ação	Descrição	Órgão(s)	Eixo temático	Subtema
PdM_16	Iniciar a operação do trecho I do novo BRT Radial Leste e as obras do trecho II	Radial Leste Trecho 1	SIURB; SPOBRAS	Mobilidade	Transporte Público Coletivo
PdM_17	Requalificar 8,3 quilômetros da Avenida Celso Garcia	Av. Celso Garcia	SMT; SPTRANS	Mobilidade	Transporte Público Coletivo; Acessibilidade
PdM_23	Entregar 14 requalificações de terminais urbanos	Terminal Aricanduva	SMT; SPTRANS; SGM/ SEDP	Mobilidade	Transporte Público Coletivo
PdM_44	Iniciar as obras de prolongamento da Avenida Marquês de São Vicente (novo Boulevard Marquês de São Vicente)	Boulevard Marquês de São Vicente	SIURB; SPOBRAS; SMUL; SPURBANISMO	Mobilidade	Sistema Viário
PdM_53	Entregar o calçamento do Triângulo Histórico, iniciar as obras do Quadrilátero da República e da esplanada da liberdade e viabilizar a PPP do Novo Parque Dom Pedro II	Parque Dom Pedro II	SEDP	Meio Ambiente	Espaço Livre Público
PdM_54	Iniciar as obras do Bonde São Paulo, Veículo Leve Elétrico (VLE) no Centro	VLT Linha 2	SMUL; SPURBANISMO; SMT; SPTRANS	Mobilidade	Transporte Público Coletivo; Integração entre Modais
PdM_65	Reformar 8 hospitais, viabilizar melhorias em outros 4 e entregar o novo Hospital Sorocabana	Hospital Municipal Carmino Caricchio	SMS	Desenvolvimento Social e Equipamentos	Equipamento de Saúde
PdM_100	Viabilizar um centro de economia criativa na Casa das Retortas	Casa das Retortas	SMC; SPURBANISMO	Desenvolvimento Econômico Sustentável	Economia Criativa

ID 297 | Avenida Celso Garcia e Rangel Pestana

Outras ações previstas: Plano Diretor Estratégico (PDE)

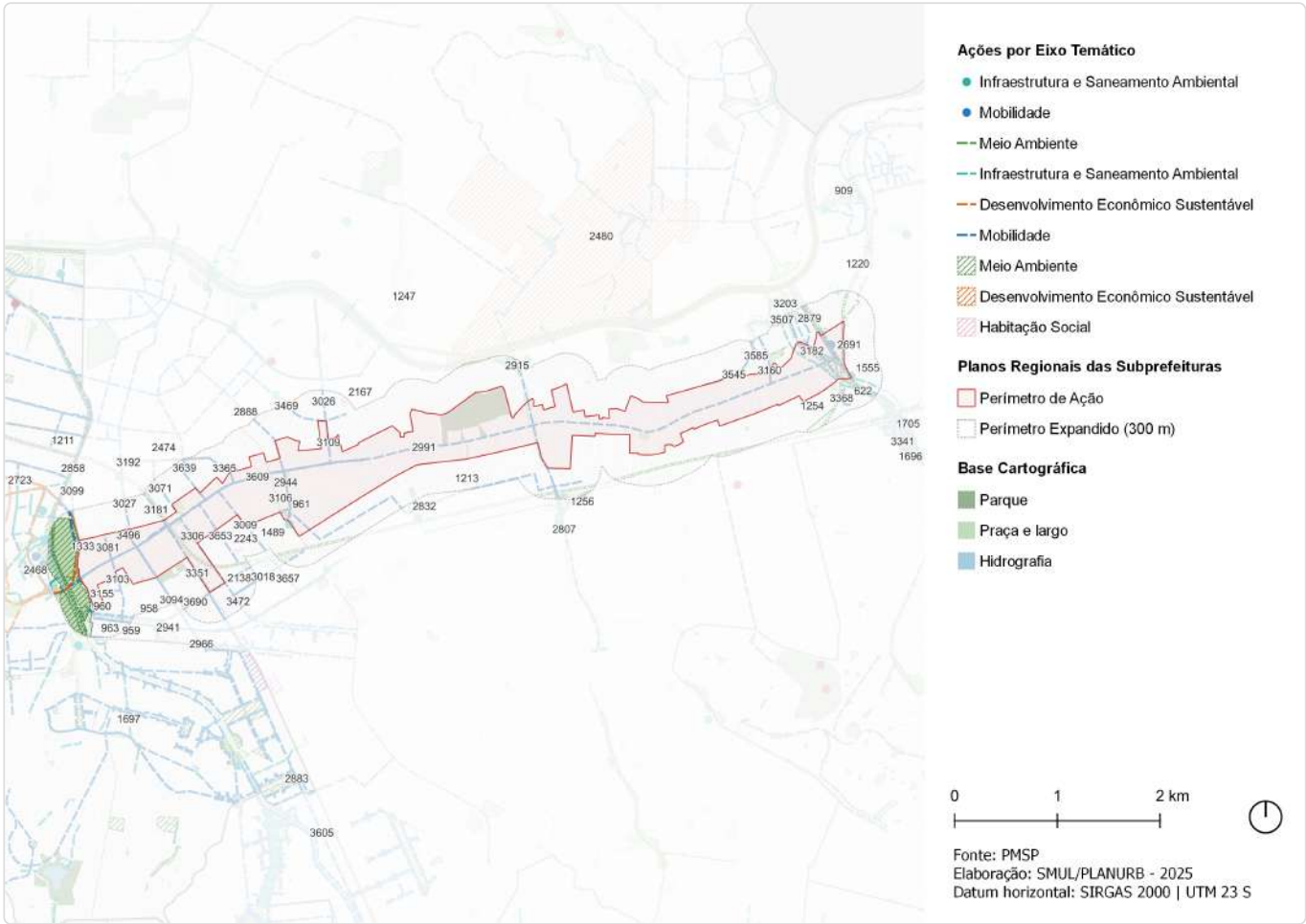


ID	Ação	Descrição	Origem	Eixo temático	Subtema
147	Ações prioritárias no sistema viário estrutural	Via Estrutural a Abrir	Mapa 8	Mobilidade	Sistema viário
148	Ação prioritária no sistema viário estrutural	Intervenção viária pontual	Mapa 8	Mobilidade	Sistema viário
165	Corredor de ônibus	Corredor - Celso Garcia Trecho 1	Mapa 9	Mobilidade	Transporte público coletivo
167	Corredor de ônibus	Corredor - Salim Farah	Mapa 9	Mobilidade	Transporte público coletivo
168	Corredor de ônibus	Corredor - Radial Leste Trecho 1	Mapa 9	Mobilidade	Transporte público coletivo
176	Corredor de ônibus	Corredor - Contra Rótula	Mapa 9	Mobilidade	Transporte público coletivo
177	Corredor de ônibus	Corredor - Paes de Barros (extensão)	Mapa 9	Mobilidade	Transporte público coletivo
178	Corredor de ônibus	Corredor - Arco Tietê Marginais	Mapa 9	Mobilidade	Transporte público coletivo
199	Corredor de ônibus	Corredor - Bom Retiro - Aricanduva	Mapa 9	Mobilidade	Transporte público coletivo
200	Corredor de ônibus	Corredor - Rótula	Mapa 9	Mobilidade	Transporte público coletivo
228	Corredor de ônibus	Corredor - Celso Garcia Trecho 2	Mapa 9	Mobilidade	Transporte público coletivo

ID	Ação	Descrição	Origem	Eixo temático	Subtema
236	CPTM	Modernização da Linha 12 - Safira	Mapa 9	Mobilidade	Transporte público coletivo
238	CPTM	Modernização da Linha 10 - Turquesa	Mapa 9	Mobilidade	Transporte público coletivo
263	Terminal de ônibus	Terminal - Concórdia	Mapa 9	Mobilidade	Transporte público coletivo
570	Estratégias de Desenvolvimento Econômico	Polo Estratégico de Desenvolvimento Econômico	Art.177	Desenvolvimento Econômico Sustentável	Centralidades
574	Território de Interesse da Cultura e da Paisagem	TICP - Paulista/Luz	Art.314	Patrimônio Cultural	TICP

ID 297 | Avenida Celso Garcia e Rangel Pestana

Outras ações previstas: Planejamento Setorial



ID	Descrição	Órgão	Eixo temático	Subtema
622	Rede de espaços públicos Boulevard fluvial - Rio Aricanduva - Trecho 3	SMUL; SPURBANISMO	Meio Ambiente	Espaço Livre Público
909	Rede de espaços públicos Área verde	SMUL; SPURBANISMO	Meio Ambiente	Área Verde
958	Rede de espaços públicos Área verde - Setor 003, Quadra 056	SMUL; SPURBANISMO	Meio Ambiente	Área Verde
959	Rede de espaços públicos Área verde - Setor 003, Quadra 054	SMUL; SPURBANISMO	Meio Ambiente	Área Verde
960	Rede de espaços públicos Área verde - Setor 003, Quadra 037	SMUL; SPURBANISMO	Meio Ambiente	Área Verde
961	Rede de espaços públicos Área verde - Setor 027, Quadra 004	SMUL; SPURBANISMO	Meio Ambiente	Área Verde
963	Rede de espaços públicos Área verde - Setor 003, Quadra 032	SMUL; SPURBANISMO	Meio Ambiente	Área Verde
1209	Corredor Verde Av. Aricanduva - Pq. do Carmo - Marg. Tiete	SVMA	Meio Ambiente	Corredor Verde/ Ecológico
1211	Corredor Verde Corredor Polinizador - Rio Tamanduateí - Anhembi- D. Pedro	SVMA	Meio Ambiente	Corredor Verde/ Ecológico
1213	Corredor Verde Corredor Polinizador - Linha 3 Vermelha - Barra Funda-Itaquera	SVMA	Meio Ambiente	Corredor Verde/ Ecológico
1220	Corredor Verde Corredor Polinizador - Linha 12 Safira - Tatuapé - Vila Itaim	SVMA	Meio Ambiente	Corredor Verde/ Ecológico

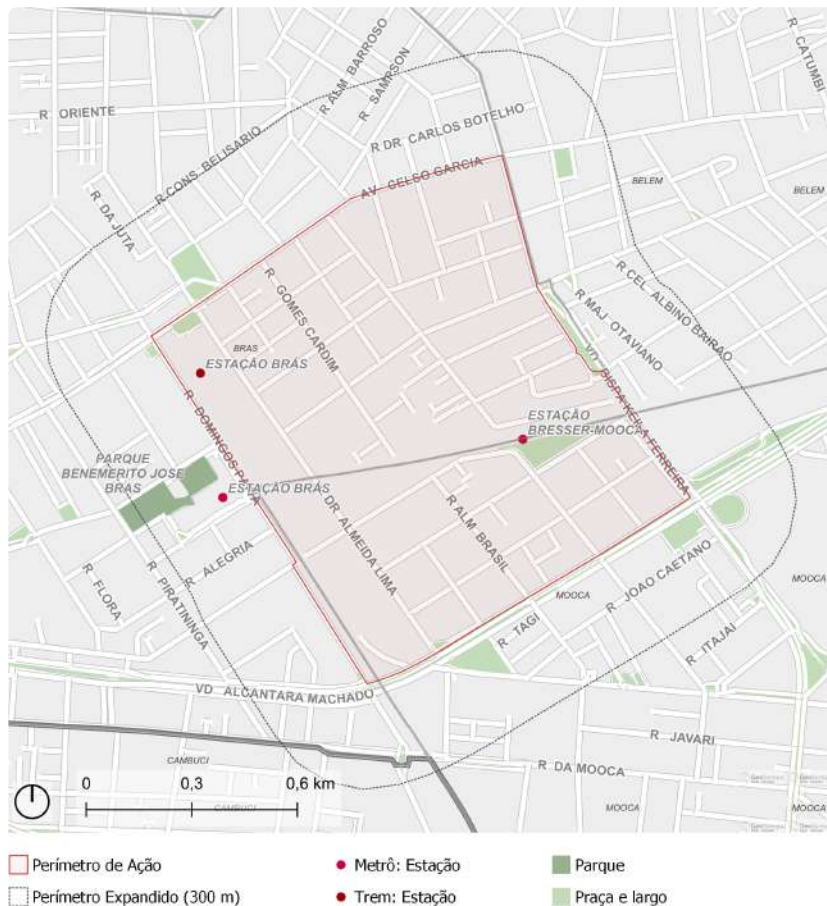
ID	Descrição	Órgão	Eixo temático	Subtema
1247	Corredor Verde Marginal Tietê	SVMA	Meio Ambiente	Corredor Verde/ Ecológico
1254	Corredor Verde Melo Peixoto	SVMA	Meio Ambiente	Corredor Verde/ Ecológico
1256	Corredor Verde Cemitério - Radial - Estação Tatuapé	SVMA	Meio Ambiente	Corredor Verde/ Ecológico
1333	Requalificação de praças e áreas verdes Área Verde	SVMA	Meio Ambiente	Área Verde
1489	Novo equipamento Ecoporto - Bresser	SMSUB	Infraestrutura e Saneamento Ambiental	Resíduos Sólidos
1555	Novo equipamento Ecoporto - Vila Luisa	SMSUB	Infraestrutura e Saneamento Ambiental	Resíduos Sólidos
1696	Estrutura de drenagem Galeria de reforço	SIURB	Infraestrutura e Saneamento Ambiental	Drenagem
1697	Estrutura de drenagem Substituição de galeria	SIURB	Infraestrutura e Saneamento Ambiental	Drenagem
1705	Estrutura de drenagem Revestimento de fundo	SIURB	Infraestrutura e Saneamento Ambiental	Drenagem
2138	Provisão habitacional Pode Entrar Entidades - Bresser XIV	SEHAB	Habitação Social	Provisão Habitacional
2167	Provisão habitacional Pode Entrar Entidades - Catumbi	SEHAB	Habitação Social	Provisão Habitacional
2243	Provisão habitacional PPP Municipal - Lote 1 - Área Gomes Cardim	SEHAB	Habitação Social	Provisão Habitacional
2468	Revitalização de centralidades Bonde São Paulo - Veículo Leve sobre Trilhos (VLT) - Linha Azul	SMUL; SPURBANISMO	Desenvolvimento Econômico Sustentável	Centralidade Local
2474	Revitalização de centralidades Requalificação urbanística - R. Oriente - R. da Moda	SMUL; SPURBANISMO	Desenvolvimento Econômico Sustentável	Centralidade Local
2480	Revitalização de centralidades Requalificação urbanística - Parque Novo Mundo	SMUL; SPURBANISMO	Desenvolvimento Econômico Sustentável	Centralidade Local
2691	Requalificação de equipamento Terminal Aricanduva	SMT	Mobilidade	Transporte Coletivo Público
2723	Estrutura cicloviária Senador Queirós	SMT; CET	Mobilidade	Sistema Cicloviário
2807	Estrutura cicloviária Salim Farah Maluf	CET	Mobilidade	Sistema Cicloviário
2832	Estrutura cicloviária Herval-Cajuru	SMT; CET	Mobilidade	Sistema Cicloviário
2858	Estrutura cicloviária Av. Estado	CET	Mobilidade	Sistema Cicloviário
2879	Estrutura cicloviária Av. Ayrton Pretini	CET	Mobilidade	Sistema Cicloviário
2883	Estrutura cicloviária Presidente Wilson	SMT; CET	Mobilidade	Sistema Cicloviário
2888	Estrutura cicloviária R. João Boemer	CET	Mobilidade	Sistema Cicloviário
2915	Estrutura cicloviária Ponte do Tatuapé	CET	Mobilidade	Sistema Cicloviário
2941	Estrutura cicloviária Av. Radial Leste	CET	Mobilidade	Sistema Cicloviário
2944	Estrutura cicloviária R. José Monteiro	CET	Mobilidade	Sistema Cicloviário
2957	Estrutura cicloviária R. 21 de Abril	CET	Mobilidade	Sistema Cicloviário
2966	Estrutura cicloviária Piratininga	CET	Mobilidade	Sistema Cicloviário
2991	Corredor de ônibus Celso Garcia Trecho 1	SMT	Mobilidade	Transporte Coletivo Público
3009	Requalificação de via pública Ampliação - R. do Hipódromo, entre a Av. Celso Garcia - Linha Férrea da CPTM	SMUL; SPURBANISMO	Mobilidade	Circulação de Pedestres
3018	Requalificação de via pública Ampliação da calçada da R. Hipódromo, entre a Pça. Mario Vicente Pedro Piccol - Av. Alcântara Machado	SMUL; SPURBANISMO	Mobilidade	Circulação de Pedestres

ID	Descrição	Órgão	Eixo temático	Subtema
3026	Melhoramento viário Alargamento de via (pista simples) - R. Marco Arruda	SMUL; SPURBANISMO	Mobilidade	Sistema Viário
3027	Requalificação de via pública Ampliação da calçada - R. Monsenhor Andrade, entre a R. Fernandes Silva - R. do Gasômetro	SMUL; SPURBANISMO	Mobilidade	Circulação de Pedestres
3032	Requalificação de via pública Requalificação de via pública - R. Dr. Álvares Rubião	SMUL; SPURBANISMO	Mobilidade	Circulação de Pedestres
3071	Requalificação de via pública Ampliação da calçada - R. Barão de Ladário, entre a R. Oriente - Lgo. da Concórdia	SMUL; SPURBANISMO	Mobilidade	Circulação de Pedestres
3081	Requalificação de via pública Ampliação da calçada - R. Monsenhor Anacleto, entre a R. do Gasômetro- R. Carneiro Leão	SMUL; SPURBANISMO	Mobilidade	Circulação de Pedestres
3094	Requalificação de via pública Ampliação da calçada - R. Piratininga, entre a Av. Rangel Pestana - Av. Alcântara Machado	SMUL; SPURBANISMO	Mobilidade	Circulação de Pedestres
3099	Requalificação de via pública Ampliação da calçada - R. Conselheiro Furtado, entre a Pça. Dr. João Mendes - R. Santa Rosa	SMUL; SPURBANISMO	Mobilidade	Circulação de Pedestres
3103	Requalificação de via pública Ampliação da calçada - R. Carneiro Leão, entre a R. Monsenhor Anacleto - Av. Alcântara Machado	SMUL; SPURBANISMO	Mobilidade	Circulação de Pedestres
3106	Melhoramento viário Abertura de via (pista simples) - R. José Monteiro - R. Bresser	SMUL; SPURBANISMO	Mobilidade	Sistema Viário
3109	Requalificação de via pública Requalificação total de calçada em vista da implantação de caminho verde - R. Marcos Arruda	SMUL; SPURBANISMO	Mobilidade	Circulação de Pedestres
3155	Melhoramento viário Abertura de via (pista simples) - R. Torquato Neto - R. Figueira	SMUL; SPURBANISMO	Mobilidade	Sistema Viário
3160	Requalificação de via pública Requalificação de via pública - R. Arnaldo Cintra	SMUL; SPURBANISMO	Mobilidade	Circulação de Pedestres
3181	Requalificação de via pública Ampliação da calçada - R. Cel. Francisco Amaro, entre a R. do Bucolismo - Av. Rangel Pestana	SMUL; SPURBANISMO	Mobilidade	Circulação de Pedestres
3182	Melhoramento viário Abertura de via em boulevard fluvial (pista simples) - Blv. Fluvial Rio Aricanduva - Trecho 2	SMUL; SPURBANISMO	Mobilidade	Sistema Viário
3192	Requalificação de via pública Ampliação da calçada - R. Oriente, entre a R. Monsenhor Andrade - R. Rubino de Oliveira	SMUL; SPURBANISMO	Mobilidade	Circulação de Pedestres
3203	Melhoramento viário Abertura de via em boulevard fluvial (pista simples) - Blv. Fluvial Rio Aricanduva - Trecho 1	SMUL; SPURBANISMO	Mobilidade	Sistema Viário
3306	Requalificação de via pública Ampliação da calçada - R. Dr. Almeida Lima, entre a Av. Rangel Pestana - Linha Férrea da CPTM	SMUL; SPURBANISMO	Mobilidade	Circulação de Pedestres
3341	Transposição viária Duplicação de ponte - Vd. Alberto Badra	SMUL; SPURBANISMO	Mobilidade	Barreira Urbana; Sistema Viário
3351	Requalificação de via pública Ampliação da calçada - R. Domingos Paiva, entre a Av. Rangel Pestana - Av. Alcântara Machado	SMUL; SPURBANISMO	Mobilidade	Circulação de Pedestres
3365	Requalificação de via pública Ampliação da calçada - R. Rubino de Oliveira, entre a R. Oriente - Av. Celso Garcia	SMUL; SPURBANISMO	Mobilidade	Circulação de Pedestres
3368	Transposição viária Ponte - Alça Ingresso Alberto Badra	SMUL; SPURBANISMO	Mobilidade	Barreira Urbana; Sistema Viário
3469	Requalificação de via pública Requalificação parcial de calçada em vista da implantação de caminho verde - R. Cachoeira	SMUL; SPURBANISMO	Mobilidade	Circulação de Pedestres
3472	Requalificação de via pública Ampliação da calçada - R. Dr. Almeida, entre a Linha Férrea - Av. Alcântara Machado	SMUL; SPURBANISMO	Mobilidade	Circulação de Pedestres

ID	Descrição	Órgão	Eixo temático	Subtema
3496	Requalificação de via pública Requalificação total de calçada em vista da implantação de caminho verde - R. Jairo Góis	SMUL; SPURBANISMO	Mobilidade	Circulação de Pedestres
3507	Melhoramento viário Abertura de via em boulevard fluvial (pista simples) - Blv. Fluvial Córrego Maranhão - Trecho 1	SMUL; SPURBANISMO	Mobilidade	Sistema Viário
3545	Requalificação de via pública Requalificação de via pública - R. do Tatuapé	SMUL; SPURBANISMO	Mobilidade	Circulação de Pedestres
3585	Melhoramento viário Abertura de via em boulevard fluvial (pista simples) - Blv. Fluvial Córrego Maranhão - Trecho 2	SMUL; SPURBANISMO	Mobilidade	Sistema Viário
3605	Requalificação de via pública Melhoria de passeio	SMUL; SPURBANISMO	Mobilidade	Circulação de Pedestres
3609	Requalificação de via pública Requalificação total de calçada em vista da implantação de caminho verde - Av. Rangel Pestana	SMUL; SPURBANISMO	Mobilidade	Circulação de Pedestres
3639	Requalificação de via pública Requalificação total de calçada em vista da implantação de caminho verde - R. Maria Marcolina	SMUL; SPURBANISMO	Mobilidade	Circulação de Pedestres
3647	Melhoramento viário Abertura de via (pista simples) - Vd. Bresser	SMUL; SPURBANISMO	Mobilidade	Sistema Viário
3653	Requalificação de via pública Ampliação da calçada - R. Gomes Gardim, entre a Av. Rangel Pestana - Linha Férrea da CPTM	SMUL; SPURBANISMO	Mobilidade	Circulação de Pedestres
3657	Requalificação de via pública Ampliação da calçada - R. Visconde de Parnaíba, entre a Linha Férrea da CPTM - Pça. Mario Vicente Pedro Piccoli	SMUL; SPURBANISMO	Mobilidade	Circulação de Pedestres
3690	Requalificação de via pública Ampliação da calçada - R. Visconde de Parnaíba, entre a R. da Figueira - R. Domingos Paiva	SMUL; SPURBANISMO	Mobilidade	Circulação de Pedestres

ID 387 | Brás / Bresser-Mooça

Escala: Regional



Fonte: PMSP
Elaboração: SMUL/PLANURB - 2025
Datum horizontal: SIRGAS 2000 | UTM 23 S

DESCRIÇÃO (PRS)

Compreende área no entorno das estações Brás e Bresser-Mooça de Metrô e CPTM, entre as avenidas Celso Garcia e Av. Alcântara Machado (Radial Leste).

EIXOS TEMÁTICOS

- Meio Ambiente
- Infraestrutura e Saneamento Ambiental
- Habitação Social
- Desenvolvimento Econômico Sustentável
- Desenvolvimento Social e Equipamentos
- Patrimônio Cultural
- Mobilidade

ID 387 | Brás / Bresser-Mooça

Intervenções previstas para o quadriênio: Programa de Metas 2025-2028 e Orçamento Cidadão 2026

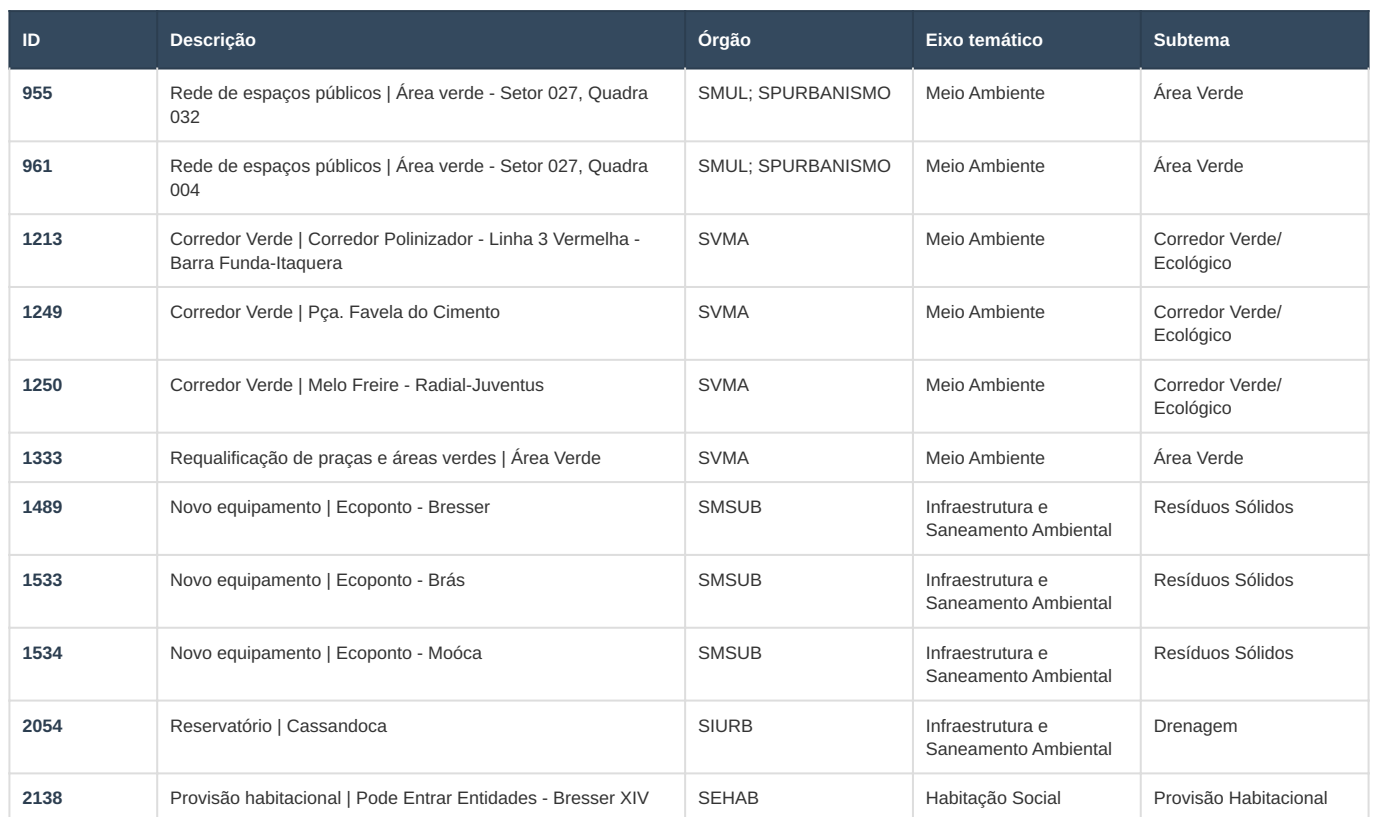


ID	Ação	Descrição	Órgão(s)	Eixo temático	Subtema
PdM_16	Iniciar a operação do trecho I do novo BRT Radial Leste e as obras do trecho II	Radial Leste Trecho 1	SIURB; SPOBRAS	Mobilidade	Transporte Público Coletivo
PdM_17	Requalificar 8,3 quilômetros da Avenida Celso Garcia	Av. Celso Garcia	SMT; SPTRANS	Mobilidade	Transporte Público Coletivo; Acessibilidade



ID	Ação	Descrição	Origem	Eixo temático	Subtema
165	Corredor de ônibus	Corredor - Celso Garcia Trecho 1	Mapa 9	Mobilidade	Transporte público coletivo
168	Corredor de ônibus	Corredor - Radial Leste Trecho 1	Mapa 9	Mobilidade	Transporte público coletivo
177	Corredor de ônibus	Corredor - Paes de Barros (extensão)	Mapa 9	Mobilidade	Transporte público coletivo
236	CPTM	Modernização da Linha 12 - Safira	Mapa 9	Mobilidade	Transporte público coletivo
238	CPTM	Modernização da Linha 10 - Turquesa	Mapa 9	Mobilidade	Transporte público coletivo
263	Terminal de ônibus	Terminal - Concórdia	Mapa 9	Mobilidade	Tranporte público coletivo
570	Estratégias de Desenvolvimento Econômico	Polo Estratégico de Desenvolvimento Econômico	Art.177	Desenvolvimento Econômico Sustentável	Centralidades

Outras ações previstas: Planejamento Setorial

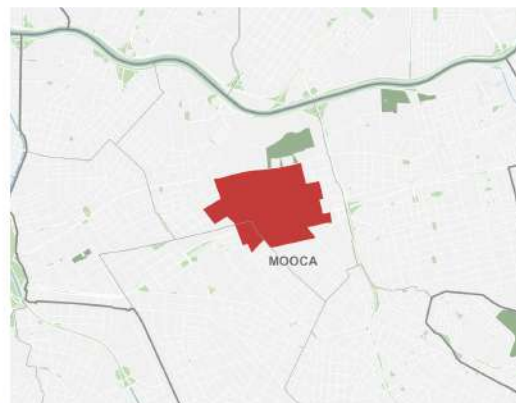


ID	Descrição	Órgão	Eixo temático	Subtema
2155	Provisão habitacional Pode Entrar Entidades - Bresser VI	SEHAB	Habitação Social	Provisão Habitacional
2243	Provisão habitacional PPP Municipal - Lote 1 - Área Gomes Cardim	SEHAB	Habitação Social	Provisão Habitacional
2625	Reconversão de patrimônio histórico Aquisição, restauração e reconversão de patrimônio histórico que contemple, quando for o caso, a transposição da ferrovia - Antiga Fábrica Antártica	SMUL; SPURBANISMO	Patrimônio Cultural	Patrimônio Material
2832	Estrutura cicloviária Herval-Cajuru	SMT; CET	Mobilidade	Sistema Cicloviário
2883	Estrutura cicloviária Presidente Wilson	SMT; CET	Mobilidade	Sistema Cicloviário
2888	Estrutura cicloviária R. João Boemer	CET	Mobilidade	Sistema Cicloviário
2941	Estrutura cicloviária Av. Radial Leste	CET	Mobilidade	Sistema Cicloviário
2944	Estrutura cicloviária R. José Monteiro	CET	Mobilidade	Sistema Cicloviário
2957	Estrutura cicloviária R. 21 de Abril	CET	Mobilidade	Sistema Cicloviário
2991	Corredor de ônibus Celso Garcia Trecho 1	SMT	Mobilidade	Transporte Coletivo Público
3009	Requalificação de via pública Ampliação - R. do Hipódromo, entre a Av. Celso Garcia - Linha Férrea da CPTM	SMUL; SPURBANISMO	Mobilidade	Circulação de Pedestres
3018	Requalificação de via pública Ampliação da calçada da R. Hipódromo, entre a Pça. Mario Vicente Pedro Piccol - Av. Alcântara Machado	SMUL; SPURBANISMO	Mobilidade	Circulação de Pedestres
3035	Transposição viária Galeria subterrânea sob a Av. Alcântara Machado	SMUL; SPURBANISMO	Mobilidade	Circulação de Pedestres
3071	Requalificação de via pública Ampliação da calçada - R. Barão de Ladário, entre a R. Oriente - Lgo. da Concórdia	SMUL; SPURBANISMO	Mobilidade	Circulação de Pedestres
3106	Melhoramento viário Abertura de via (pista simples) - R. José Monteiro - R. Bresser	SMUL; SPURBANISMO	Mobilidade	Sistema Viário
3181	Requalificação de via pública Ampliação da calçada - R. Cel. Francisco Amaro, entre a R. do Bucolismo - Av. Rangel Pestana	SMUL; SPURBANISMO	Mobilidade	Circulação de Pedestres
3230	Melhoramento viário Abertura de via (pista dupla) - R. da Mooca - R. Cel. João Dente	SMUL; SPURBANISMO	Mobilidade	Sistema Viário
3306	Requalificação de via pública Ampliação da calçada - R. Dr. Almeida Lima, entre a Av. Rangel Pestana - Linha Férrea da CPTM	SMUL; SPURBANISMO	Mobilidade	Circulação de Pedestres
3351	Requalificação de via pública Ampliação da calçada - R. Domingos Paiva, entre a Av. Rangel Pestana - Av. Alcântara Machado	SMUL; SPURBANISMO	Mobilidade	Circulação de Pedestres
3365	Requalificação de via pública Ampliação da calçada - R. Rubino de Oliveira, entre a R. Oriente - Av. Celso Garcia	SMUL; SPURBANISMO	Mobilidade	Circulação de Pedestres
3472	Requalificação de via pública Ampliação da calçada - R. Dr. Almeida, entre a Linha Férrea - Av. Alcântara Machado	SMUL; SPURBANISMO	Mobilidade	Circulação de Pedestres
3573	Melhoramento viário Alargamento de via (pista dupla) - R. dos Trilhos, entre a Av. Alcântara Machado - Av. Paes de Barros	SMUL; SPURBANISMO	Mobilidade	Sistema Viário
3605	Requalificação de via pública Melhoria de passeio	SMUL; SPURBANISMO	Mobilidade	Circulação de Pedestres
3609	Requalificação de via pública Requalificação total de calçada em vista da implantação de caminho verde - Av. Rangel Pestana	SMUL; SPURBANISMO	Mobilidade	Circulação de Pedestres
3626	Melhoramento viário Abertura de via (pista simples) - Prolongamento da R. Sacramento Blake até a R. dos Trilhos	SMUL; SPURBANISMO	Mobilidade	Sistema Viário
3639	Requalificação de via pública Requalificação total de calçada em vista da implantação de caminho verde - R. Maria Marcolina	SMUL; SPURBANISMO	Mobilidade	Circulação de Pedestres

ID	Descrição	Órgão	Eixo temático	Subtema
3647	Melhoramento viário Abertura de via (pista simples) - Vd. Bresser	SMUL; SPURBANISMO	Mobilidade	Sistema Viário
3653	Requalificação de via pública Ampliação da calçada - R. Gomes Gardim, entre a Av. Rangel Pestana - Linha Férrea da CPTM	SMUL; SPURBANISMO	Mobilidade	Circulação de Pedestres
3657	Requalificação de via pública Ampliação da calçada - R. Visconde de Parnaíba, entre a Linha Férrea da CPTM - Pça. Mario Vicente Pedro Piccoli	SMUL; SPURBANISMO	Mobilidade	Circulação de Pedestres
3676	Melhoramento viário Alargamento de via (pista dupla) - R. da Mooca, entre a R. Piratininga - Av. Pres. Wilson	SMUL; SPURBANISMO	Mobilidade	Sistema Viário
3680	Melhoramento viário Alargamento de via (pista dupla) - R. da Mooca, entre a R. Dr. Almeida Lima - R. João Antônio de Oliveira	SMUL; SPURBANISMO	Mobilidade	Sistema Viário
3690	Requalificação de via pública Ampliação da calçada - R. Visconde de Parnaíba, entre a R. da Figueira - R. Domingos Paiva	SMUL; SPURBANISMO	Mobilidade	Circulação de Pedestres

ID 388 | Belenzinho

Escala: Regional



Fonte: PMSP
Elaboração: SMUL/PLANURB - 2025
Datum horizontal: SIRGAS 2000 | UTM 23 S

DESCRIÇÃO (PRS)

Compreende área no entorno da estação Belém do Metrô, englobando a área demarcada como eixo de estruturação da transformação urbana (ZEU), no raio desta estação de metrô, conforme estabelecido no PDE (Lei 16.050/14) e Lei de Parcelamento, Uso e Ocupação do Solo - LPUOS (Lei 16.402/16).

EIXOS TEMÁTICOS

- Meio Ambiente
- Infraestrutura e Saneamento Ambiental
- Habitação Social
- Desenvolvimento Econômico Sustentável
- Desenvolvimento Social e Equipamentos
- Patrimônio Cultural
- Mobilidade

ID 388 | Belenzinho

Intervenções previstas para o quadriênio: Programa de Metas 2025-2028 e Orçamento Cidadão 2026



ID	Ação	Descrição	Órgão(s)	Eixo temático	Subtema
PdM_16	Iniciar a operação do trecho I do novo BRT Radial Leste e as obras do trecho II	Radial Leste Trecho 1	SIURB; SPOBRAS	Mobilidade	Transporte Público Coletivo
PdM_17	Requalificar 8,3 quilômetros da Avenida Celso Garcia	Av. Celso Garcia	SMT; SPTRANS	Mobilidade	Transporte Público Coletivo; Acessibilidade

ID 388 | Belenzinho

Outras ações previstas: Plano Diretor Estratégico (PDE)



ID	Ação	Descrição	Origem	Eixo temático	Subtema
147	Ações prioritárias no sistema viário estrutural	Via Estrutural a Abrir	Mapa 8	Mobilidade	Sistema viário
165	Corredor de ônibus	Corredor - Celso Garcia Trecho 1	Mapa 9	Mobilidade	Transporte público coletivo
167	Corredor de ônibus	Corredor - Salim Farah	Mapa 9	Mobilidade	Transporte público coletivo
168	Corredor de ônibus	Corredor - Radial Leste Trecho 1	Mapa 9	Mobilidade	Transporte público coletivo
219	Corredor de ônibus	Corredor - Abel Ferreira	Mapa 9	Mobilidade	Transporte público coletivo
236	CPTM	Modernização da Linha 12 - Safira	Mapa 9	Mobilidade	Transporte público coletivo
570	Estratégias de Desenvolvimento Econômico	Polo Estratégico de Desenvolvimento Econômico	Art.177	Desenvolvimento Econômico Sustentável	Centralidades

ID 388 | Belenzinho

Outras ações previstas: Planejamento Setorial

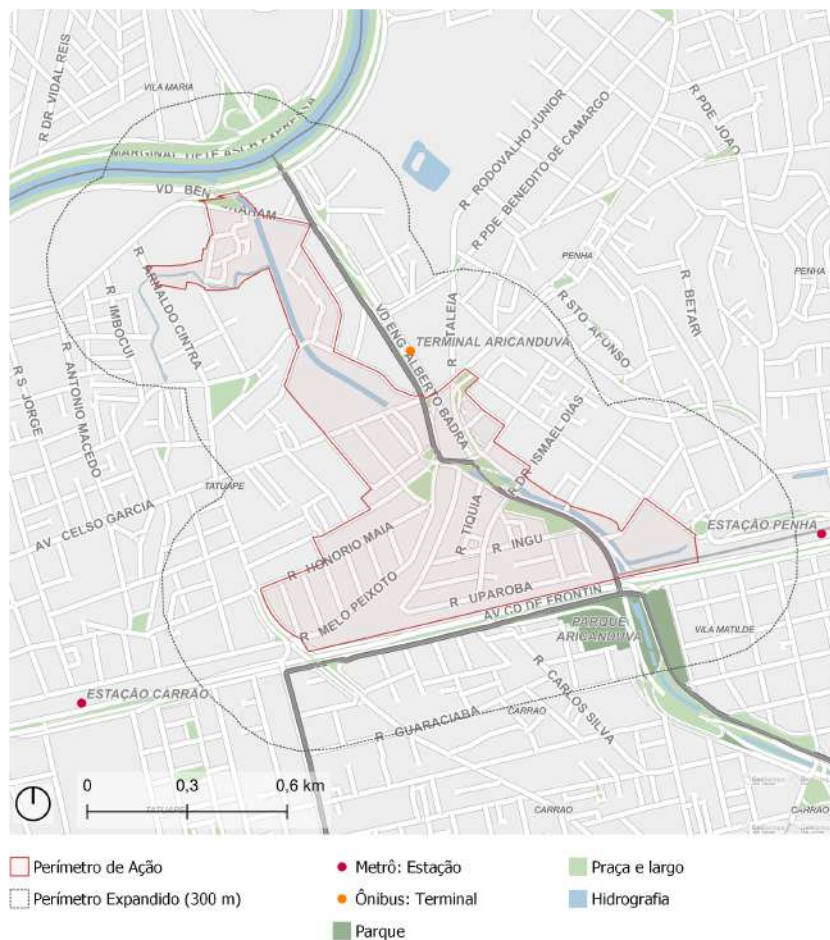


ID	Descrição	Órgão	Eixo temático	Subtema
1213	Corredor Verde Corredor Polinizador - Linha 3 Vermelha - Barra Funda-Itaquera	SVMA	Meio Ambiente	Corredor Verde/ Ecológico
1248	Corredor Verde Radial Leste - Pq. Dom Pedro	SVMA	Meio Ambiente	Corredor Verde/ Ecológico
1256	Corredor Verde Cemitério - Radial - Estação Tatuapé	SVMA	Meio Ambiente	Corredor Verde/ Ecológico
1336	Criação de praças e áreas verdes Horta	SVMA	Meio Ambiente	Área Verde
1548	Novo equipamento Ecoponto - Belém	SMSUB	Infraestrutura e Saneamento Ambiental	Resíduos Sólidos
1558	Novo equipamento Ecoponto - Água Rasa	SMSUB	Infraestrutura e Saneamento Ambiental	Resíduos Sólidos
2127	Provisão habitacional PPP Municipal - Lote 5 - Entrega 3	SEHAB	Habitação Social	Provisão Habitacional
2133	Provisão habitacional Pode Entrar Entidades - Belem / Mutirão Carolina Maria de Jesus	SEHAB	Habitação Social	Provisão Habitacional
2807	Estrutura cicloviária Salim Farah Maluf	CET	Mobilidade	Sistema Cicloviário
2832	Estrutura cicloviária Herval-Cajuru	SMT; CET	Mobilidade	Sistema Cicloviário
2991	Corredor de ônibus Celso Garcia Trecho 1	SMT	Mobilidade	Transporte Coletivo Público

ID	Descrição	Órgão	Eixo temático	Subtema
3609	Requalificação de via pública Requalificação total de calçada em vista da implantação de caminho verde - Av. Rangel Pestana	SMUL; SPURBANISMO	Mobilidade	Circulação de Pedestres

ID 389 | Vila Luisa / Viaduto Alberto Brada

Escala: Regional



Fonte: PMSP
Elaboração: SMUL/PLANURB - 2025
Datum horizontal: SIRGAS 2000 | UTM 23 S

DESCRIÇÃO (PRS)

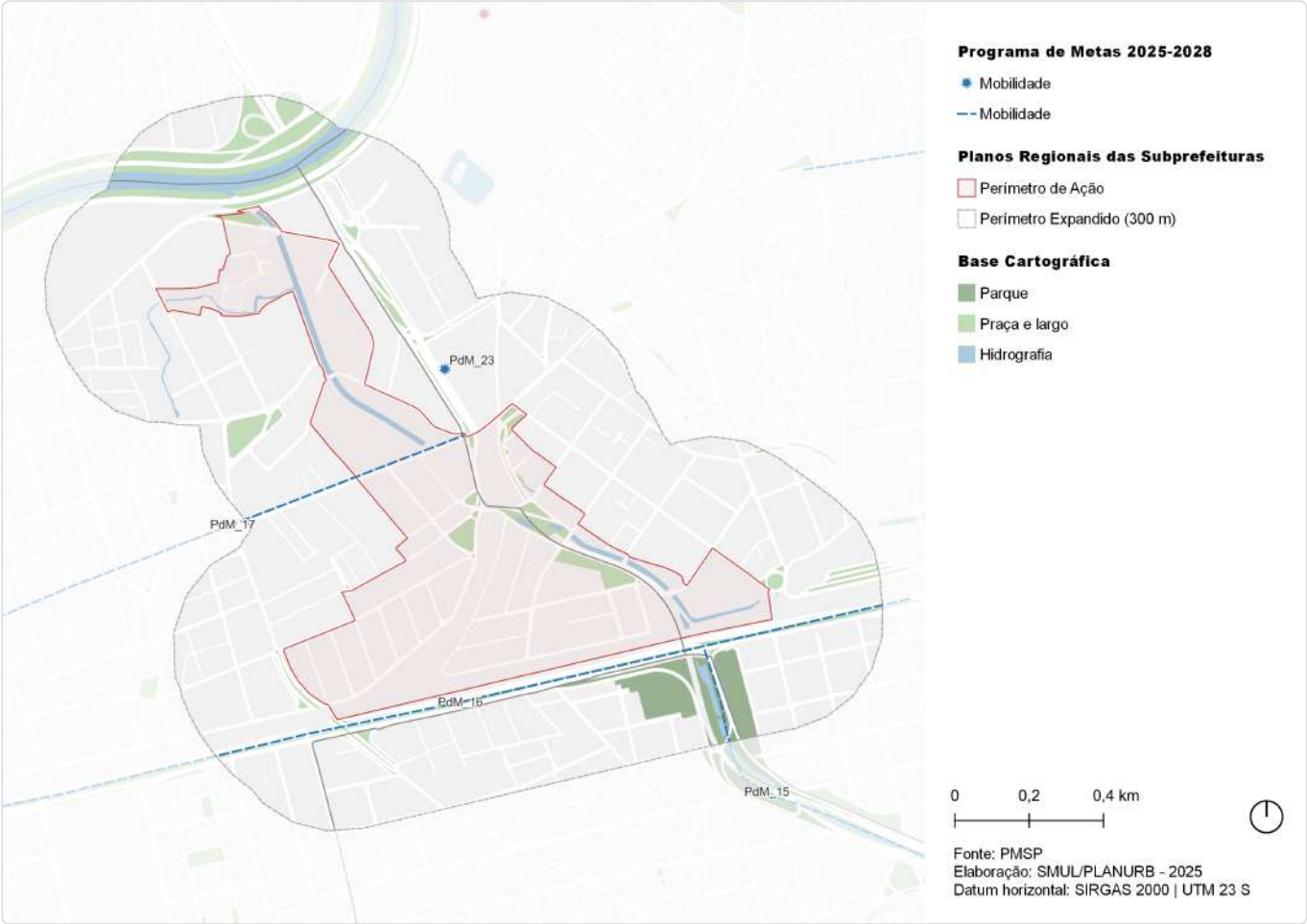
Localizado no distrito do Tatuapé, o bairro Vila Luisa configura-se como uma ilha urbana, por estar inserido em uma área entre as linhas ferroviárias 11 - Coral e 12 - Safira da CPTM, o Viaduto Alberto Brada e o Rio Aricanduva. O perímetro se estende ao longo do trecho do Rio Aricanduva que corta a Subprefeitura Mooca até sua foz no Rio Tietê.

EIXOS TEMÁTICOS

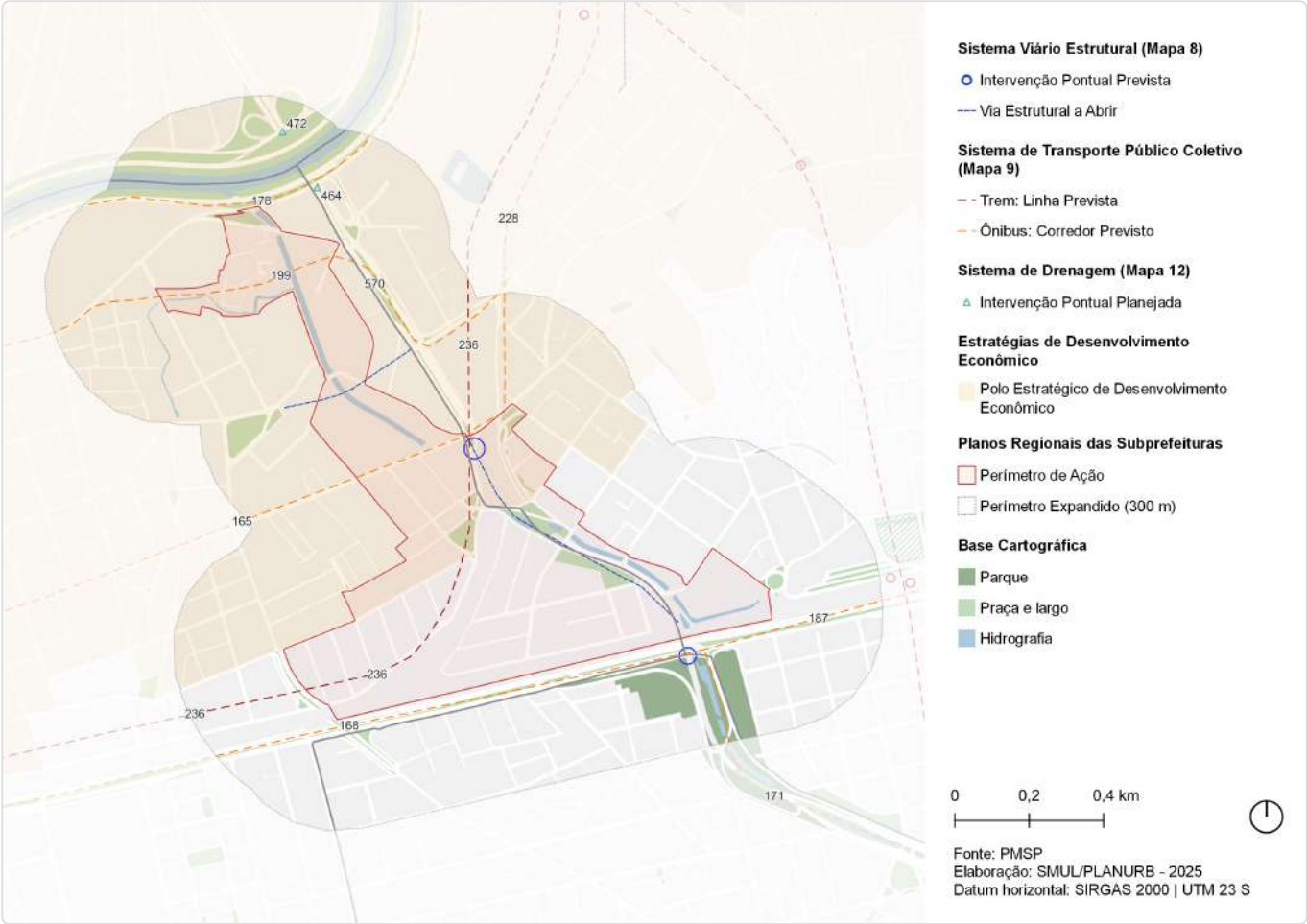
- Meio Ambiente
- Infraestrutura e Saneamento Ambiental
- Habitação Social
- Desenvolvimento Econômico Sustentável
- Desenvolvimento Social e Equipamentos
- Mobilidade

ID 389 | Vila Luisa / Viaduto Alberto Brada

Intervenções previstas para o quadriênio: Programa de Metas 2025-2028 e Orçamento Cidadão 2026



ID	Ação	Descrição	Órgão(s)	Eixo temático	Subtema
PdM_15	Iniciar a operação do BRT Aricanduva	BRT Aricanduva	SIURB; SPOBRAS	Mobilidade	Transporte Público Coletivo
PdM_16	Iniciar a operação do trecho I do novo BRT Radial Leste e as obras do trecho II	Radial Leste Trecho 1	SIURB; SPOBRAS	Mobilidade	Transporte Público Coletivo
PdM_17	Requalificar 8,3 quilômetros da Avenida Celso Garcia	Av. Celso Garcia	SMT; SPTRANS	Mobilidade	Transporte Público Coletivo; Acessibilidade
PdM_23	Entregar 14 requalificações de terminais urbanos	Terminal Aricanduva	SMT; SPTRANS; SGM/ SEDP	Mobilidade	Transporte Público Coletivo

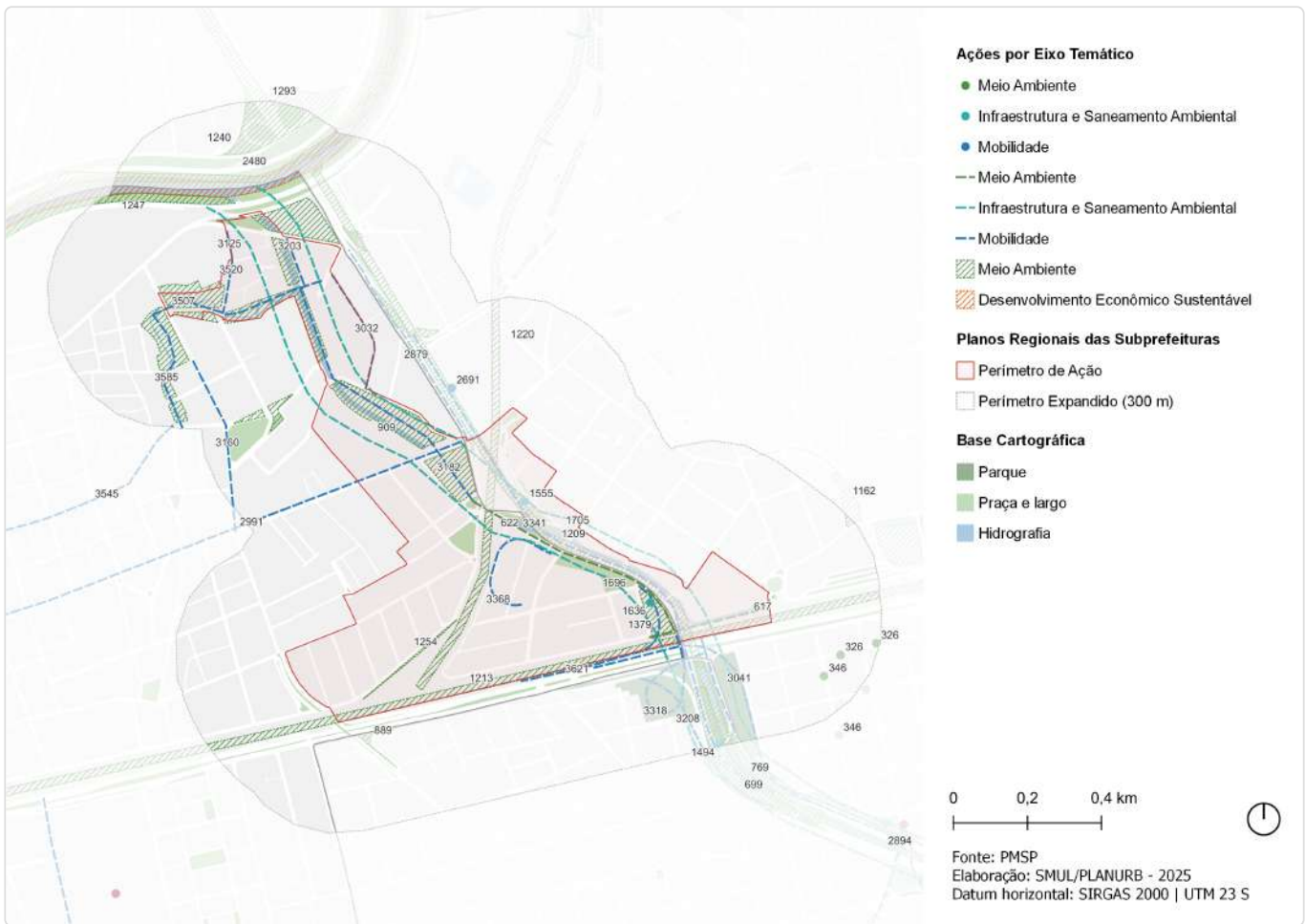


ID	Ação	Descrição	Origem	Eixo temático	Subtema
147	Ações prioritárias no sistema viário estrutural	Via Estrutural a Abrir	Mapa 8	Mobilidade	Sistema viário
148	Ação prioritária no sistema viário estrutural	Intervenção viária pontual	Mapa 8	Mobilidade	Sistema viário
165	Corredor de ônibus	Corredor - Celso Garcia Trecho 1	Mapa 9	Mobilidade	Transporte público coletivo
168	Corredor de ônibus	Corredor - Radial Leste Trecho 1	Mapa 9	Mobilidade	Transporte público coletivo
171	Corredor de ônibus	Corredor - Aricanduva	Mapa 9	Mobilidade	Transporte público coletivo
178	Corredor de ônibus	Corredor - Arco Tietê Marginais	Mapa 9	Mobilidade	Transporte público coletivo
187	Corredor de ônibus	Corredor - Radial Leste Trecho 2	Mapa 9	Mobilidade	Transporte público coletivo
199	Corredor de ônibus	Corredor - Bom Retiro - Aricanduva	Mapa 9	Mobilidade	Transporte público coletivo
228	Corredor de ônibus	Corredor - Celso Garcia Trecho 2	Mapa 9	Mobilidade	Transporte público coletivo
236	CPTM	Modernização da Linha 12 - Safira	Mapa 9	Mobilidade	Transporte público coletivo

ID	Ação	Descrição	Origem	Eixo temático	Subtema
464	Intervenção de drenagem	Pôlder/Dique - Ponte Aricanduva (margem esquerda)	Mapa 12	Infraestrutura e Saneamento Ambiental	Drenagem
472	Intervenção de drenagem	Pôlder/Dique - Ponte Aricanduva (margem direita)	Mapa 12	Infraestrutura e Saneamento Ambiental	Drenagem
570	Estratégias de Desenvolvimento Econômico	Polo Estratégico de Desenvolvimento Econômico	Art.177	Desenvolvimento Econômico Sustentável	Centralidades

ID 389 | Vila Luisa/Viaduto Alberto Brada

Outras ações previstas: Planejamento Setorial



ID	Descrição	Órgão	Eixo temático	Subtema
326	Requalificação de via pública Incremento de vegetação viária - R. Dr. Luis Carlos	SMSUB; SUB	Meio Ambiente	Arborização Urbana
346	Requalificação de via pública Incremento de vegetação viária - R. Prof. Miguel Russiano	SMSUB; SUB	Meio Ambiente	Arborização Urbana
617	Rede de espaços públicos Boulevard fluvial - R. Uparoba - R. Guaiaúna	SMUL; SPURBANISMO	Meio Ambiente	Espaço Livre Público
622	Rede de espaços públicos Boulevard fluvial - Rio Aricanduva - Trecho 3	SMUL; SPURBANISMO	Meio Ambiente	Espaço Livre Público
699	Parque linear Parque linear sem reservação	SIURB	Meio Ambiente	Parque Linear
769	Requalificação de espaço público Praça Lucia Mekhitarian	SMSUB; SUB	Meio Ambiente	Praça
889	Requalificação de espaço público Praça Luiz Trochillo	SMSUB; SUB	Meio Ambiente	Praça
909	Rede de espaços públicos Área verde	SMUL; SPURBANISMO	Meio Ambiente	Área Verde
1162	Parque Municipal da Penha	SVMA	Meio Ambiente	Parque
1209	Corredor Verde Av. Aricanduva - Pq. do Carmo - Marg. Tiete	SVMA	Meio Ambiente	Corredor Verde/ Ecológico
1213	Corredor Verde Corredor Polinizador - Linha 3 Vermelha - Barra Funda-Itaquera	SVMA	Meio Ambiente	Corredor Verde/ Ecológico
1220	Corredor Verde Corredor Polinizador - Linha 12 Safira - Tatuapé - Vila Itaim	SVMA	Meio Ambiente	Corredor Verde/ Ecológico

ID	Descrição	Órgão	Eixo temático	Subtema
1240	Corredor Verde Marg. Tietê	SVMA	Meio Ambiente	Corredor Verde/ Ecológico
1247	Corredor Verde Marginal Tietê	SVMA	Meio Ambiente	Corredor Verde/ Ecológico
1254	Corredor Verde Melo Peixoto	SVMA	Meio Ambiente	Corredor Verde/ Ecológico
1293	Corredor Verde Av. Ed. Paulo Freire - Av. Nadir D. de Figueiredo - Marginal Tietê	SVMA	Meio Ambiente	Corredor Verde/ Ecológico
1379	Criação de praças e áreas verdes Praça - R. Uparoba - R. Ingu	SVMA	Meio Ambiente	Praça
1494	Novo equipamento Ecoporto - Viaduto Engenheiro Alberto Badra	SMSUB	Infraestrutura e Saneamento Ambiental	Resíduos Sólidos
1555	Novo equipamento Ecoporto - Vila Luisa	SMSUB	Infraestrutura e Saneamento Ambiental	Resíduos Sólidos
1636	Novo equipamento Pátio de Compostagem - Mooca	SMSUB	Infraestrutura e Saneamento Ambiental	Resíduos Sólidos
1696	Estrutura de drenagem Galeria de reforço	SIURB	Infraestrutura e Saneamento Ambiental	Drenagem
1705	Estrutura de drenagem Revestimento de fundo	SIURB	Infraestrutura e Saneamento Ambiental	Drenagem
2480	Revitalização de centralidades Requalificação urbanística - Parque Novo Mundo	SMUL; SPURBANISMO	Desenvolvimento Econômico Sustentável	Centralidade Local
2691	Requalificação de equipamento Terminal Aricanduva	SMT	Mobilidade	Transporte Coletivo Público
2879	Estrutura cicloviária Av. Airton Pretini	CET	Mobilidade	Sistema Cicloviário
2894	Estrutura cicloviária Av. Aricanduva	CET	Mobilidade	Sistema Cicloviário
2991	Corredor de ônibus Celso Garcia Trecho 1	SMT	Mobilidade	Transporte Coletivo Público
3032	Requalificação de via pública Requalificação de via pública - R. Dr. Álvares Rubiao	SMUL; SPURBANISMO	Mobilidade	Circulação de Pedestres
3041	Transposição viária Ponte - Alça Saída Aricanduva - Marginal	SMUL; SPURBANISMO	Mobilidade	Barreira Urbana; Sistema Viário
3125	Melhoramento viário Alargamento de via (pista simples) - Vila Moreira	SMUL; SPURBANISMO	Mobilidade	Sistema Viário
3160	Requalificação de via pública Requalificação de via pública - R. Arnaldo Cintra	SMUL; SPURBANISMO	Mobilidade	Circulação de Pedestres
3182	Melhoramento viário Abertura de via em boulevard fluvial (pista simples) - Blv. Fluvial Rio Aricanduva - Trecho 2	SMUL; SPURBANISMO	Mobilidade	Sistema Viário
3203	Melhoramento viário Abertura de via em boulevard fluvial (pista simples) - Blv. Fluvial Rio Aricanduva - Trecho 1	SMUL; SPURBANISMO	Mobilidade	Sistema Viário
3208	Transposição viária Ponte - Alça Saída Marginal - Aricanduva	SMUL; SPURBANISMO	Mobilidade	Barreira Urbana; Sistema Viário
3318	Transposição viária Ponte - Alça Saída Alberto Badra - Bairro	SMUL; SPURBANISMO	Mobilidade	Barreira Urbana; Sistema Viário
3341	Transposição viária Duplicação de ponte - Vd. Alberto Badra	SMUL; SPURBANISMO	Mobilidade	Barreira Urbana; Sistema Viário
3368	Transposição viária Ponte - Alça Ingresso Alberto Badra	SMUL; SPURBANISMO	Mobilidade	Barreira Urbana; Sistema Viário
3507	Melhoramento viário Abertura de via em boulevard fluvial (pista simples) - Blv. Fluvial Córrego Maranhão - Trecho 1	SMUL; SPURBANISMO	Mobilidade	Sistema Viário
3520	Melhoramento viário Abertura de via (pista simples) - Vila Moreira - Córrego Maranhão	SMUL; SPURBANISMO	Mobilidade	Sistema Viário

ID	Descrição	Órgão	Eixo temático	Subtema
3545	Requalificação de via pública Requalificação de via pública - R. do Tatuapé	SMUL; SPURBANISMO	Mobilidade	Circulação de Pedestres
3585	Melhoramento viário Abertura de via em boulevard fluvial (pista simples) - Blv. Fluvial Córrego Maranhão - Trecho 2	SMUL; SPURBANISMO	Mobilidade	Sistema Viário
3621	Transposição viária Ponte - Alça Saída Alberto Badra - Centro	SMUL; SPURBANISMO	Mobilidade	Barreira Urbana; Sistema Viário

ID 390 | Mooca Baixa

Escala: Regional



Fonte: PMSP
Elaboração: SMUL/PLANURB - 2025
Datum horizontal: SIRGAS 2000 | UTM 23 S

DESCRIÇÃO (PRS)

Perímetro localizado entre a Avenida do Estado e a linha férrea, abrange áreas da Subprefeitura Mooca e Sé e está contido dentro da área da Operação Urbana Consorciada Bairros do Tamanduateí (OUCBT).

EIXOS TEMÁTICOS

- Meio Ambiente
- Infraestrutura e Saneamento Ambiental
- Habitação Social
- Desenvolvimento Econômico Sustentável
- Desenvolvimento Social e Equipamentos
- Patrimônio Cultural
- Mobilidade

ID 390 | Mooca Baixa

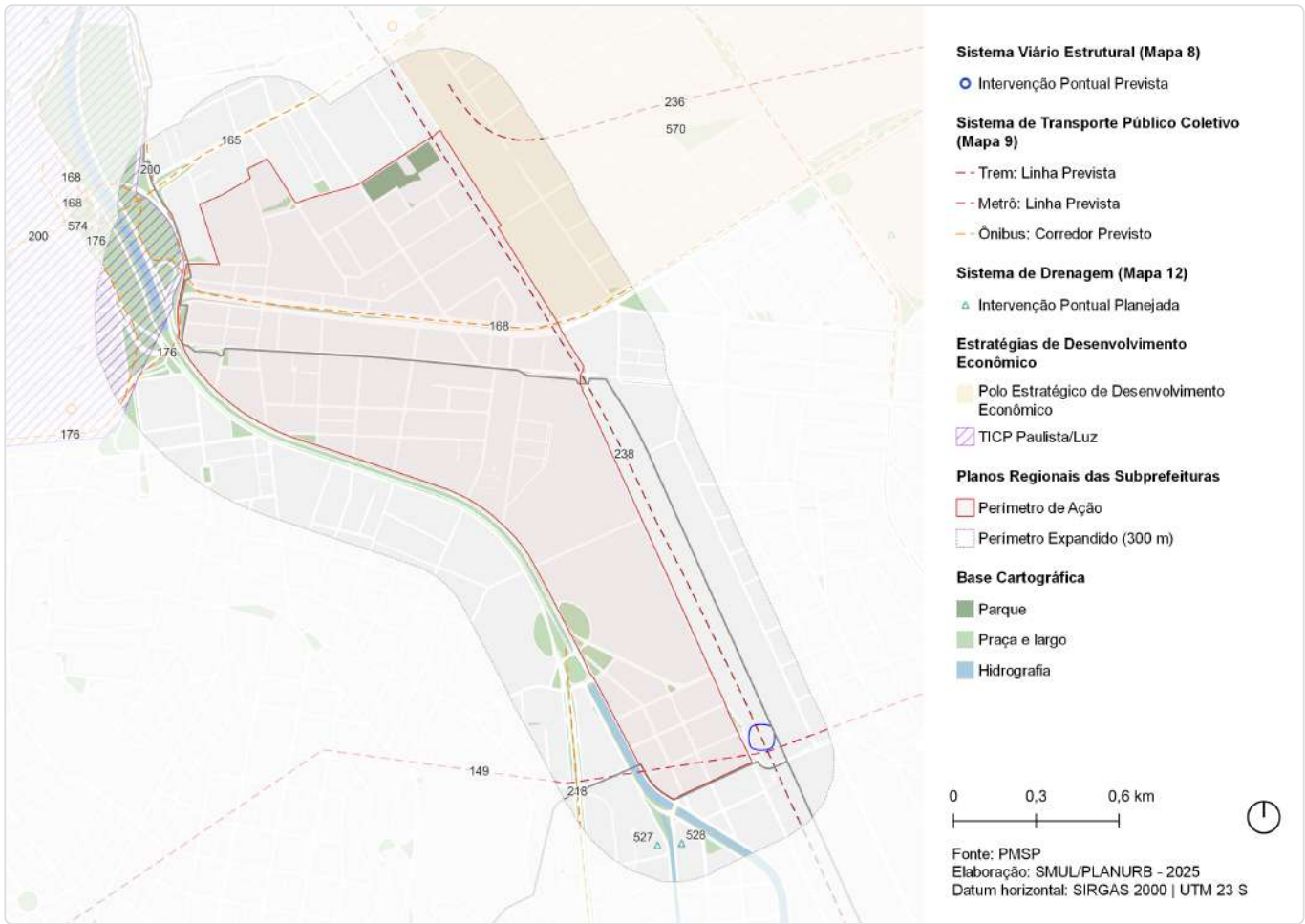
Intervenções previstas para o quadriênio: Programa de Metas 2025-2028 e Orçamento Cidadão 2026



ID	Ação	Descrição	Órgão(s)	Eixo temático	Subtema
PdM_16	Iniciar a operação do trecho I do novo BRT Radial Leste e as obras do trecho II	Radial Leste Trecho 1	SIURB; SPOBRAS	Mobilidade	Transporte Público Coletivo
PdM_17	Requalificar 8,3 quilômetros da Avenida Celso Garcia	Av. Celso Garcia	SMT; SPTRANS	Mobilidade	Transporte Público Coletivo; Acessibilidade
PdM_52	Realizar 10 ações de requalificação urbana	Centros de Bairro - Ipiranga	SMUL; SPURBANISMO	Meio Ambiente	Espaço Livre Público
PdM_54	Iniciar as obras do Bonde São Paulo, Veículo Leve Elétrico (VLE) no Centro	VLT Linha 2	SMUL; SPURBANISMO; SMT; SPTRANS	Mobilidade	Transporte Público Coletivo; Integração entre Modais
PdM_100	Viabilizar um centro de economia criativa na Casa das Retortas	Casa das Retortas	SMC; SPURBANISMO	Desenvolvimento Econômico Sustentável	Economia Criativa

ID 390 | Mooca Baixa

Outras ações previstas: Plano Diretor Estratégico (PDE)

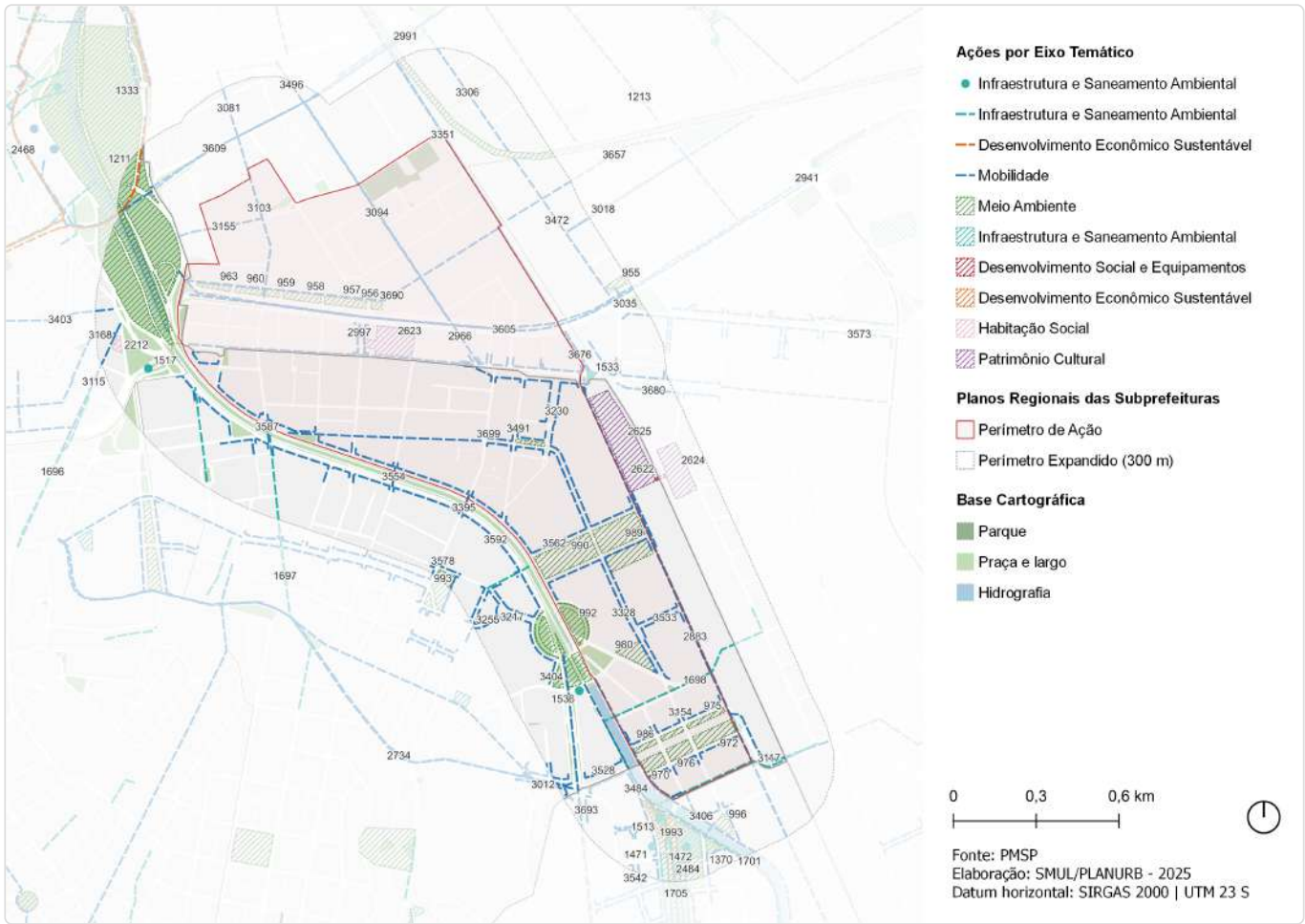


ID	Ação	Descrição	Origem	Eixo temático	Subtema
148	Ação prioritária no sistema viário estrutural	Intervenção viária pontual	Mapa 8	Mobilidade	Sistema viário
149	Metrô	Linha 12 - Violeta	Mapa 9	Mobilidade	Transporte público coletivo
165	Corredor de ônibus	Corredor - Celso Garcia Trecho 1	Mapa 9	Mobilidade	Transporte público coletivo
168	Corredor de ônibus	Corredor - Radial Leste Trecho 1	Mapa 9	Mobilidade	Transporte público coletivo
176	Corredor de ônibus	Corredor - Contra Rótula	Mapa 9	Mobilidade	Transporte público coletivo
200	Corredor de ônibus	Corredor - Rótula	Mapa 9	Mobilidade	Transporte público coletivo
218	Corredor de ônibus	Corredor - Ricardo Jafet	Mapa 9	Mobilidade	Transporte público coletivo
236	CPTM	Modernização da Linha 12 - Safira	Mapa 9	Mobilidade	Transporte público coletivo
238	CPTM	Modernização da Linha 10 - Turquesa	Mapa 9	Mobilidade	Transporte público coletivo
527	Intervenção de drenagem	Pôlder - Ipiranga 1	Mapa 12	Infraestrutura e Saneamento Ambiental	Drenagem
528	Intervenção de drenagem	Pôlder - Ipiranga 2	Mapa 12	Infraestrutura e Saneamento Ambiental	Drenagem

ID	Ação	Descrição	Origem	Eixo temático	Subtema
570	Estratégias de Desenvolvimento Econômico	Polo Estratégico de Desenvolvimento Econômico	Art.177	Desenvolvimento Econômico Sustentável	Centralidades
574	Território de Interesse da Cultura e da Paisagem	TICP - Paulista/Luz	Art.314	Patrimônio Cultural	TICP

ID 390 | Mooca Baixa

Outras ações previstas: Planejamento Setorial



ID	Descrição	Órgão	Eixo temático	Subtema
955	Rede de espaços públicos Área verde - Setor 027, Quadra 032	SMUL; SPURBANISMO	Meio Ambiente	Área Verde
956	Rede de espaços públicos Área verde - Setor 003, Quadra 046	SMUL; SPURBANISMO	Meio Ambiente	Área Verde
957	Rede de espaços públicos Área verde - Setor 003, Quadra 059	SMUL; SPURBANISMO	Meio Ambiente	Área Verde
958	Rede de espaços públicos Área verde - Setor 003, Quadra 056	SMUL; SPURBANISMO	Meio Ambiente	Área Verde
959	Rede de espaços públicos Área verde - Setor 003, Quadra 054	SMUL; SPURBANISMO	Meio Ambiente	Área Verde
960	Rede de espaços públicos Área verde - Setor 003, Quadra 037	SMUL; SPURBANISMO	Meio Ambiente	Área Verde
963	Rede de espaços públicos Área verde - Setor 003, Quadra 032	SMUL; SPURBANISMO	Meio Ambiente	Área Verde
970	Rede de espaços públicos Área verde - R. Pres. Costa Pinto - melhoramento projetado - Av. dos Estados - R. Pres. Batista Pereira	SMUL; SPURBANISMO	Meio Ambiente	Área Verde
972	Rede de espaços públicos Área verde - Melhoramento projetado - R. Pres. Costa Pereira - R. Pres. Batista Pereira - Av. Pres. Wilson	SMUL; SPURBANISMO	Meio Ambiente	Área Verde
974	Rede de espaços públicos Área verde - R. Pres. Barão de Guajará - R. Pres. Costa Pereira - melhoramento projetado - R. Pres. Costa Pinto	SMUL; SPURBANISMO	Meio Ambiente	Área Verde

ID	Descrição	Órgão	Eixo temático	Subtema
975	Rede de espaços públicos Área verde - R. Pres. Barão de Guajará - Av. Pres. Wilson - melhoramento projetado - R. Pres. Costa Pereira	SMUL; SPURBANISMO	Meio Ambiente	Área Verde
976	Rede de espaços públicos Área verde - Melhoramento projetado - R. Pres. Costa Pinto - R. Pres. Batista Pereira - R. Pres. Costa Pereira	SMUL; SPURBANISMO	Meio Ambiente	Área Verde
978	Rede de espaços públicos Área verde - R. Cel. João Dente - R. Canavieiras - R. Conselheiro João Alfredo	SMUL; SPURBANISMO	Meio Ambiente	Área Verde
980	Rede de espaços públicos Área verde - Melhoramento projetado - R. Arno	SMUL; SPURBANISMO	Meio Ambiente	Área Verde
981	Rede de espaços públicos Área verde - Av. do Estado - R. Cipriano Barata - R. Hipólito Soares - melhoramentos projetados	SMUL; SPURBANISMO	Meio Ambiente	Área Verde
986	Rede de espaços públicos Área verde - R. Pres. Barão de Guajará - R. Pres. Costa Pinto - melhoramento projetado - Av. dos Estados	SMUL; SPURBANISMO	Meio Ambiente	Área Verde
989	Rede de espaços públicos Área verde - Av. Pres. Wilson e melhoramentos projetados	SMUL; SPURBANISMO	Meio Ambiente	Área Verde
990	Rede de espaços públicos Área verde - Av. do Estado e melhoramentos projetados	SMUL; SPURBANISMO	Meio Ambiente	Área Verde
992	Rede de espaços públicos Área verde - Reconfiguração da Pça. Alberto Lion	SMUL; SPURBANISMO	Meio Ambiente	Área Verde
993	Rede de espaços públicos Área verde - R. Dona Ana Néri - R. Vicente de Carvalho - R. Serra de Paracaina	SMUL; SPURBANISMO	Meio Ambiente	Área Verde
996	Rede de espaços públicos Área verde - Av. do Estado - R. Hipólito Soares - R. Agostinho Gomes	SMUL; SPURBANISMO	Meio Ambiente	Área Verde
1211	Corredor Verde Corredor Polinizador - Rio Tamanduateí - Anhembi- D. Pedro	SVMA	Meio Ambiente	Corredor Verde/ Ecológico
1213	Corredor Verde Corredor Polinizador - Linha 3 Vermelha - Barra Funda-Itaquera	SVMA	Meio Ambiente	Corredor Verde/ Ecológico
1333	Requalificação de praças e áreas verdes Área Verde	SVMA	Meio Ambiente	Área Verde
1370	Requalificação de praças e áreas verdes Praça Mário Martins Verdade	SVMA	Meio Ambiente	Praça
1471	Pôlder Córrego Ipiranga (DIP-01)	SIURB	Infraestrutura e Saneamento Ambiental	Drenagem
1472	Pôlder Córrego Ipiranga (DIP-02)	SIURB	Infraestrutura e Saneamento Ambiental	Drenagem
1513	Novo equipamento Ecoponto - Tereza Cristina	SMSUB	Infraestrutura e Saneamento Ambiental	Resíduos Sólidos
1517	Novo equipamento Ecoponto - Glicério	SMSUB	Infraestrutura e Saneamento Ambiental	Resíduos Sólidos
1533	Novo equipamento Ecoponto - Brás	SMSUB	Infraestrutura e Saneamento Ambiental	Resíduos Sólidos
1536	Novo equipamento Ecoponto - Cambuci	SMSUB	Infraestrutura e Saneamento Ambiental	Resíduos Sólidos
1695	Estrutura de drenagem Canalização	SIURB	Infraestrutura e Saneamento Ambiental	Drenagem
1696	Estrutura de drenagem Galeria de reforço	SIURB	Infraestrutura e Saneamento Ambiental	Drenagem
1697	Estrutura de drenagem Substituição de galeria	SIURB	Infraestrutura e Saneamento Ambiental	Drenagem
1698	Estrutura de drenagem Túnel	SIURB	Infraestrutura e Saneamento Ambiental	Drenagem

ID	Descrição	Órgão	Eixo temático	Subtema
1701	Estrutura de drenagem Dique Dique	SIURB	Infraestrutura e Saneamento Ambiental	Drenagem
1705	Estrutura de drenagem Revestimento de fundo	SIURB	Infraestrutura e Saneamento Ambiental	Drenagem
1993	Pôlder Pôlderes do Ipiranga, dique, galerias de reforço e revestimento de fundo	SIURB	Infraestrutura e Saneamento Ambiental	Drenagem
2212	Provisão habitacional Pode Entrar Aquisição - Lote 2 - Residencial Parque Dom Pedro	SEHAB	Habitação Social	Provisão Habitacional
2468	Revitalização de centralidades Bonde São Paulo - Veículo Leve sobre Trilhos (VLT) - Linha Azul	SMUL; SPURBANISMO	Desenvolvimento Econômico Sustentável	Centralidade Local
2484	Revitalização de centralidades Requalificação urbanística - Eixo Histórico Ipiranga	SMUL; SPURBANISMO	Desenvolvimento Econômico Sustentável	Centralidade Local
2622	Novo equipamento Transposição entre equipamentos - Conexão entre EQ.EQ.a.02 e EQ.EQ.a.03	SMUL; SPURBANISMO	Desenvolvimento Social e Equipamentos	Equipamento e Serviços Públicos
2623	Reconversão de patrimônio histórico Aquisição, restauração e reconversão de patrimônio histórico que contemple, quando for o caso, a transposição da ferrovia - Antiga Tecelagem Labor e imóveis adjacentes	SMUL; SPURBANISMO	Patrimônio Cultural	Patrimônio Material
2624	Reconversão de patrimônio histórico Aquisição, restauração e reconversão de patrimônio histórico que contemple, quando for o caso, a transposição da ferrovia - Tipografia Casa Vanordem e imóveis adjacentes	SMUL; SPURBANISMO	Patrimônio Cultural	Patrimônio Material
2625	Reconversão de patrimônio histórico Aquisição, restauração e reconversão de patrimônio histórico que contemple, quando for o caso, a transposição da ferrovia - Antiga Fábrica Antártica	SMUL; SPURBANISMO	Patrimônio Cultural	Patrimônio Material
2734	Estrutura cicloviária Lavapés-Independência	SMT; CET	Mobilidade	Sistema Cicloviário
2883	Estrutura cicloviária Presidente Wilson	SMT; CET	Mobilidade	Sistema Cicloviário
2941	Estrutura cicloviária Av. Radial Leste	CET	Mobilidade	Sistema Cicloviário
2966	Estrutura cicloviária Piratininga	CET	Mobilidade	Sistema Cicloviário
2991	Corredor de ônibus Celso Garcia Trecho 1	SMT	Mobilidade	Transporte Coletivo Público
2997	Melhoramento viário Abertura de via (pista simples) - Av. Alcântara Machado - R. da Mooca	SMUL; SPURBANISMO	Mobilidade	Sistema Viário
3012	Melhoramento viário Alargamento de via (pista dupla) - R. da Independência, entre a R. Climaco Barbosa - Av. Dom Pedro I	SMUL; SPURBANISMO	Mobilidade	Sistema Viário
3018	Requalificação de via pública Ampliação da calçada da R. Hipódromo, entre a Pça. Mario Vicente Pedro Piccol - Av. Alcântara Machado	SMUL; SPURBANISMO	Mobilidade	Circulação de Pedestres
3035	Transposição viária Galeria subterrânea sob a Av. Alcântara Machado	SMUL; SPURBANISMO	Mobilidade	Circulação de Pedestres
3081	Requalificação de via pública Ampliação da calçada - R. Monsenhor Anacleto, entre a R. do Gasômetro- R. Carneiro Leão	SMUL; SPURBANISMO	Mobilidade	Circulação de Pedestres
3094	Requalificação de via pública Ampliação da calçada - R. Piratininga, entre a Av. Rangel Pestana - Av. Alcântara Machado	SMUL; SPURBANISMO	Mobilidade	Circulação de Pedestres
3103	Requalificação de via pública Ampliação da calçada - R. Carneiro Leão, entre a R. Monsenhor Anacleto - Av. Alcântara Machado	SMUL; SPURBANISMO	Mobilidade	Circulação de Pedestres
3115	Requalificação de via pública Ampliação - R. do Glicério, entre a Av. Pref. Passos - R. do Lavapés	SMUL; SPURBANISMO	Mobilidade	Circulação de Pedestres
3117	Transposição viária Duplicação de viaduto - Vd. São Carlos	SMUL; SPURBANISMO	Mobilidade	Sistema Viário
3154	Melhoramento viário Abertura de via (pista dupla) - Av. do Estado - Av. Pres. Wilson	SMUL; SPURBANISMO	Mobilidade	Sistema Viário

ID	Descrição	Órgão	Eixo temático	Subtema
3155	Melhoramento viário Abertura de via (pista simples) - R. Torquato Neto - R. Figueira	SMUL; SPURBANISMO	Mobilidade	Sistema Viário
3163	Transposição viária Pontilhão - R. Luís Gama sobre o Rio Tamanduateí	SMUL; SPURBANISMO	Mobilidade	Barreira Urbana; Sistema Viário
3168	Requalificação de via pública Ampliação da calçada - R. Oscar Cintra Gordinho, entre a R. Helena Zerrenner - R. do Glicério	SMUL; SPURBANISMO	Mobilidade	Circulação de Pedestres
3217	Melhoramento viário Abertura de via (pista dupla) - Pça. Alberto Lion - melhoramento projetado	SMUL; SPURBANISMO	Mobilidade	Sistema Viário
3230	Melhoramento viário Abertura de via (pista dupla) - R. da Mooca - R. Cel. João Dente	SMUL; SPURBANISMO	Mobilidade	Sistema Viário
3255	Melhoramento viário Abertura de via (pista simples) - R. Freire da Silva - melhoramento projetado	SMUL; SPURBANISMO	Mobilidade	Sistema Viário
3306	Requalificação de via pública Ampliação da calçada - R. Dr. Almeida Lima, entre a Av. Rangel Pestana - Linha Férrea da CPTM	SMUL; SPURBANISMO	Mobilidade	Circulação de Pedestres
3328	Melhoramento viário Abertura de via (pista simples) - R. Dona Ana Néri - R. Freire da Silva	SMUL; SPURBANISMO	Mobilidade	Sistema Viário
3351	Requalificação de via pública Ampliação da calçada - R. Domingos Paiva, entre a Av. Rangel Pestana - Av. Alcântara Machado	SMUL; SPURBANISMO	Mobilidade	Circulação de Pedestres
3395	Transposição viária Pontilhão - R. Dona Ana Néri sobre o Rio Tamanduateí	SMUL; SPURBANISMO	Mobilidade	Barreira Urbana; Sistema Viário
3403	Requalificação de via pública Requalificação parcial de calçada em vista da implantação de caminho verde - R. Tabatinguera	SMUL; SPURBANISMO	Mobilidade	Circulação de Pedestres
3404	Melhoramento viário Reconfiguração geométrica - Pça. Alberto Lion	SMUL; SPURBANISMO	Mobilidade	Sistema Viário
3406	Transposição viária Pontilhão - R. Cipriano Barata sobre o Rio Tamanduateí	SMUL; SPURBANISMO	Mobilidade	Barreira Urbana; Sistema Viário
3472	Requalificação de via pública Ampliação da calçada - R. Dr. Almeida, entre a Linha Férrea - Av. Alcântara Machado	SMUL; SPURBANISMO	Mobilidade	Circulação de Pedestres
3484	Melhoramento viário Abertura de via (pista simples) - Av. do Estado - R. Tabor	SMUL; SPURBANISMO	Mobilidade	Sistema Viário
3491	Melhoramento viário Alargamento de via (pista simples) - R. Canaveiras, entre a R. Cel. João Dente - R. Conselheiro João Alfredo	SMUL; SPURBANISMO	Mobilidade	Sistema Viário
3496	Requalificação de via pública Requalificação total de calçada em vista da implantação de caminho verde - R. Jairo Góis	SMUL; SPURBANISMO	Mobilidade	Circulação de Pedestres
3528	Melhoramento viário Alargamento de via (pista dupla) - R. Almirante Pestana, entre a Av. Dom Pedro I - Av. do Estado	SMUL; SPURBANISMO	Mobilidade	Sistema Viário
3533	Melhoramento viário Abertura de via (pista simples) - Av. Pres. Wilson - melhoramento projetado	SMUL; SPURBANISMO	Mobilidade	Sistema Viário
3542	Melhoramento viário Abertura de via (pista simples) - R. Lima Barreto - R. Dr. Ricardo Daunt	SMUL; SPURBANISMO	Mobilidade	Sistema Viário
3554	Transposição viária Pontilhão - R. Barão de Jaguará sobre o Rio Tamanduateí	SMUL; SPURBANISMO	Mobilidade	Barreira Urbana; Sistema Viário
3562	Melhoramento viário Abertura de via (pista simples) - Av. do Estado - Av. Pres. Wilson	SMUL; SPURBANISMO	Mobilidade	Sistema Viário
3573	Melhoramento viário Alargamento de via (pista dupla) - R. dos Trilhos, entre a Av. Alcântara Machado - Av. Paes de Barros	SMUL; SPURBANISMO	Mobilidade	Sistema Viário
3578	Melhoramento viário Abertura de via (pista simples) - R. Dona Ana Néri e a R. Serra de Paracáina	SMUL; SPURBANISMO	Mobilidade	Sistema Viário

ID	Descrição	Órgão	Eixo temático	Subtema
3587	Transposição viária Pontilhão	SMUL; SPURBANISMO	Mobilidade	Barreira Urbana; Sistema Viário
3590	Melhoramento viário Abertura de via (pista simples) - Prolongamento da R. Corá até a R. Cel. Frias	SMUL; SPURBANISMO	Mobilidade	Sistema Viário
3592	Melhoramento viário Alargamento de via (pista dupla) - Av. do Estado, entre a R. da Mooca - Pça. Alberto Lion	SMUL; SPURBANISMO	Mobilidade	Sistema Viário
3605	Requalificação de via pública Melhoria de passeio	SMUL; SPURBANISMO	Mobilidade	Circulação de Pedestres
3609	Requalificação de via pública Requalificação total de calçada em vista da implantação de caminho verde - Av. Rangel Pestana	SMUL; SPURBANISMO	Mobilidade	Circulação de Pedestres
3657	Requalificação de via pública Ampliação da calçada - R. Visconde de Parnaíba, entre a Linha Férrea da CPTM - Pça. Mario Vicente Pedro Piccoli	SMUL; SPURBANISMO	Mobilidade	Circulação de Pedestres
3676	Melhoramento viário Alargamento de via (pista dupla) - R. da Mooca, entre a R. Piratininga - Av. Pres. Wilson	SMUL; SPURBANISMO	Mobilidade	Sistema Viário
3680	Melhoramento viário Alargamento de via (pista dupla) - R. da Mooca, entre a R. Dr. Almeida Lima - R. João Antônio de Oliveira	SMUL; SPURBANISMO	Mobilidade	Sistema Viário
3690	Requalificação de via pública Ampliação da calçada - R. Visconde de Parnaíba, entre a R. da Figueira - R. Domingos Paiva	SMUL; SPURBANISMO	Mobilidade	Circulação de Pedestres
3693	Melhoramento viário Reconfiguração geométrica - Rotatória Av. D. Pedro I e outras	SMUL; SPURBANISMO	Mobilidade	Sistema Viário
3699	Melhoramento viário Abertura de via (pista simples) - Prolongamento da R. Odorico Mendes até a R. Conselheiro João Alfredo	SMUL; SPURBANISMO	Mobilidade	Sistema Viário