



Planos de Ação das Subprefeituras 2026-2029

Anexo 2 - Planejamento Territorial dos Perímetros de Ação

# Subprefeitura Penha

Dezembro de 2025

**Secretaria Municipal de Urbanismo e Licenciamento – SMUL**  
**Coordenadoria de Planejamento Urbano – PLANURB**

# Apresentação

Com o objetivo de apoiar a leitura integrada das ações territoriais planejadas pelos diferentes órgãos municipais, este Anexo apresenta o cruzamento entre os Perímetros de Ação definidos nos Planos Regionais das Subprefeituras (PRS) e as ações mapeadas ao longo do processo de elaboração dos Planos de Ação das Subprefeituras 2026-2029.

Para cada Perímetro de Ação localizado no território da Subprefeitura, são apresentadas fichas organizadas de forma sequencial. A primeira ficha reúne informações gerais do perímetro, incluindo localização, caracterização e os principais eixos temáticos associados às diretrizes propostas nos PRS.

As fichas subsequentes apresentam as ações territoriais identificadas nas diferentes camadas de planejamento consideradas, abrangendo ações previstas para o quadriênio — vinculadas ao Programa de Metas 2025–2028 e ao Orçamento Cidadão 2026 — e ações provenientes de outros instrumentos de planejamento, como o Plano Diretor Estratégico e o planejamento setorial, que podem possuir distintos horizontes temporais de implementação.

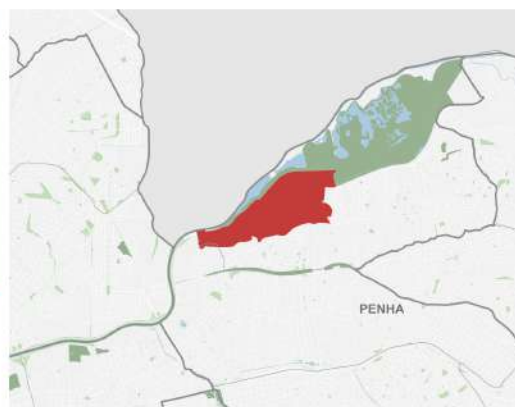

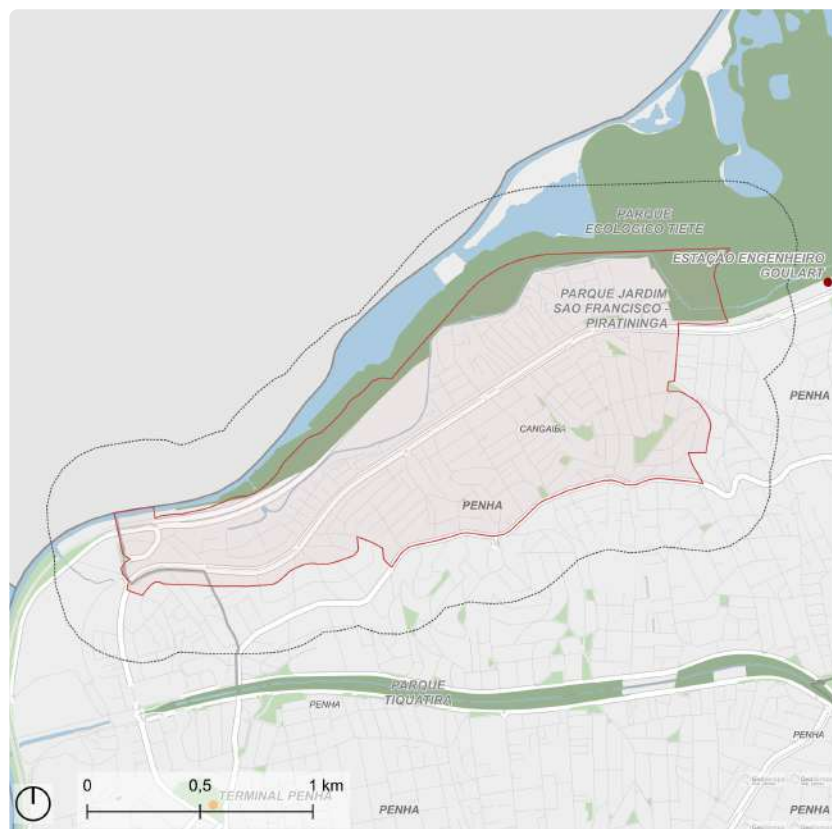
Para fins de análise espacial, e considerando o caráter orientador dos limites dos Perímetros de Ação, foi adotado um perímetro expandido de 300 metros em relação aos limites definidos nos PRS, de modo a incorporar o entorno imediato dos territórios analisados.

Dessa forma, são apresentados mapas com as ações localizadas no perímetro expandido, bem como tabelas nas quais as ações são classificadas por eixos temáticos e subtemas, com a identificação do órgão responsável ou de sua origem. A quantidade de fichas por Perímetro de Ação pode variar conforme a existência ou não de ações identificadas em cada uma dessas camadas.

Ressalta-se que o detalhamento dos Perímetros de Ação — incluindo caracterização, objetivos e diretrizes — encontra-se nos Cadernos Regionais e Macrorregionais dos Planos Regionais das Subprefeituras, elaborados em 2016 e disponíveis na plataforma [Gestão Urbana](#). Assim, este Anexo deve ser compreendido como material complementar, voltado à análise integrada das ações prioritizadas para o quadriênio e das demais intervenções territoriais planejadas no âmbito do município.

# ID 75 | Jardim Piratininga e Jardim São Francisco

Escala: Regional



Fonte: PMSP  
Elaboração: SMUL/PLANURB - 2025  
Datum horizontal: SIRGAS 2000 | UTM 23 S

## DESCRIÇÃO (PRS)

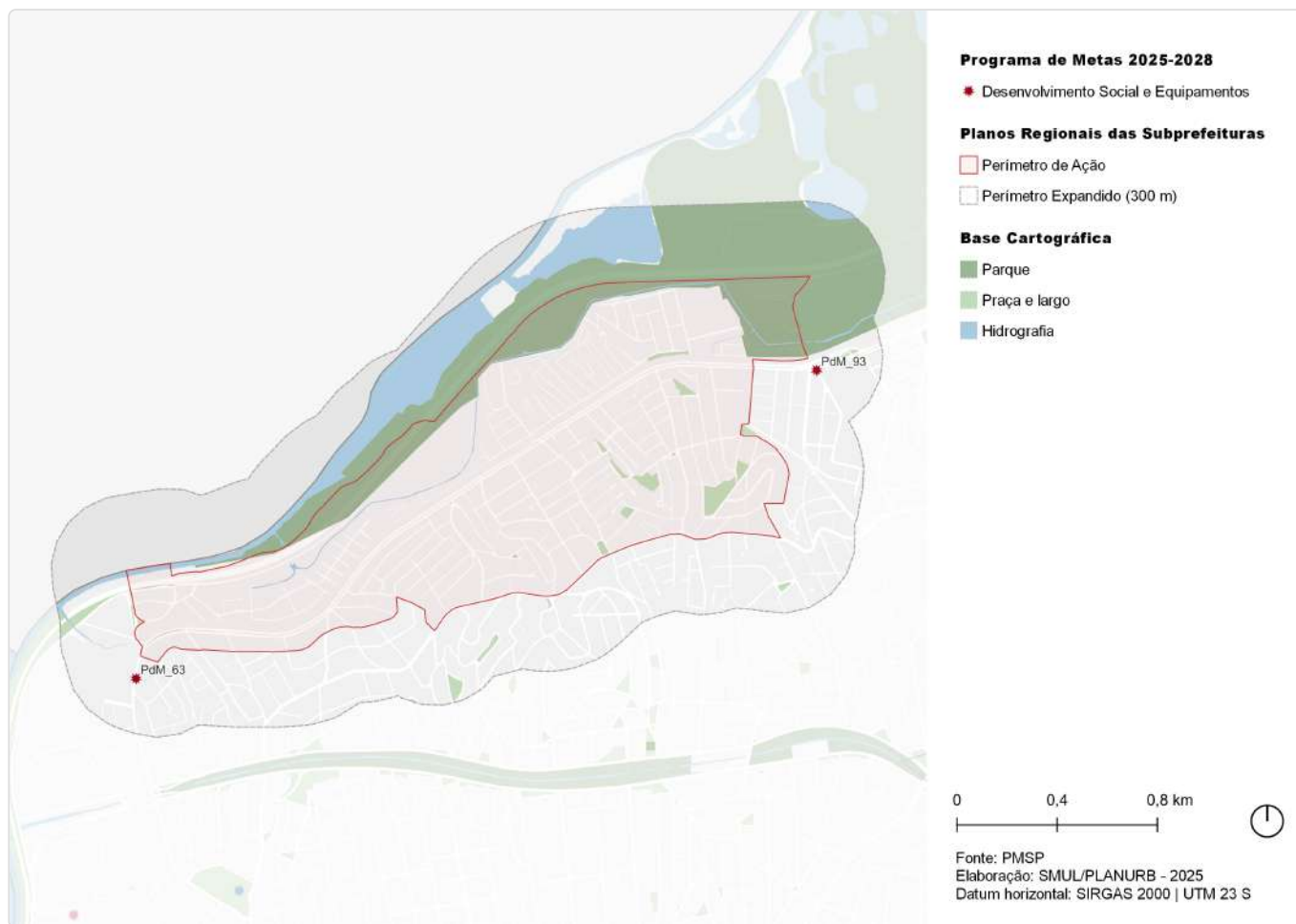
Jardim Piratininga e Jardim São Francisco são bairros localizados no Distrito Cangaíba. O perímetro engloba a Linha 12- Safira de trem da CPTM, a Avenida Dr. Assis Ribeiro, a Rodovia do Parque, trecho da Avenida Gabriela Mistral e da Avenida Cangaíba, além da via de acesso para Guarulhos. A área delimitada faz divisa com o Parque Ecológico do Tietê.

## EIXOS TEMÁTICOS

- Meio Ambiente
- Infraestrutura e Saneamento Ambiental
- Habitação Social
- Desenvolvimento Social e Equipamentos
- Patrimônio Cultural
- Mobilidade

## ID 75 | Jardim Piratininga e Jardim São Francisco

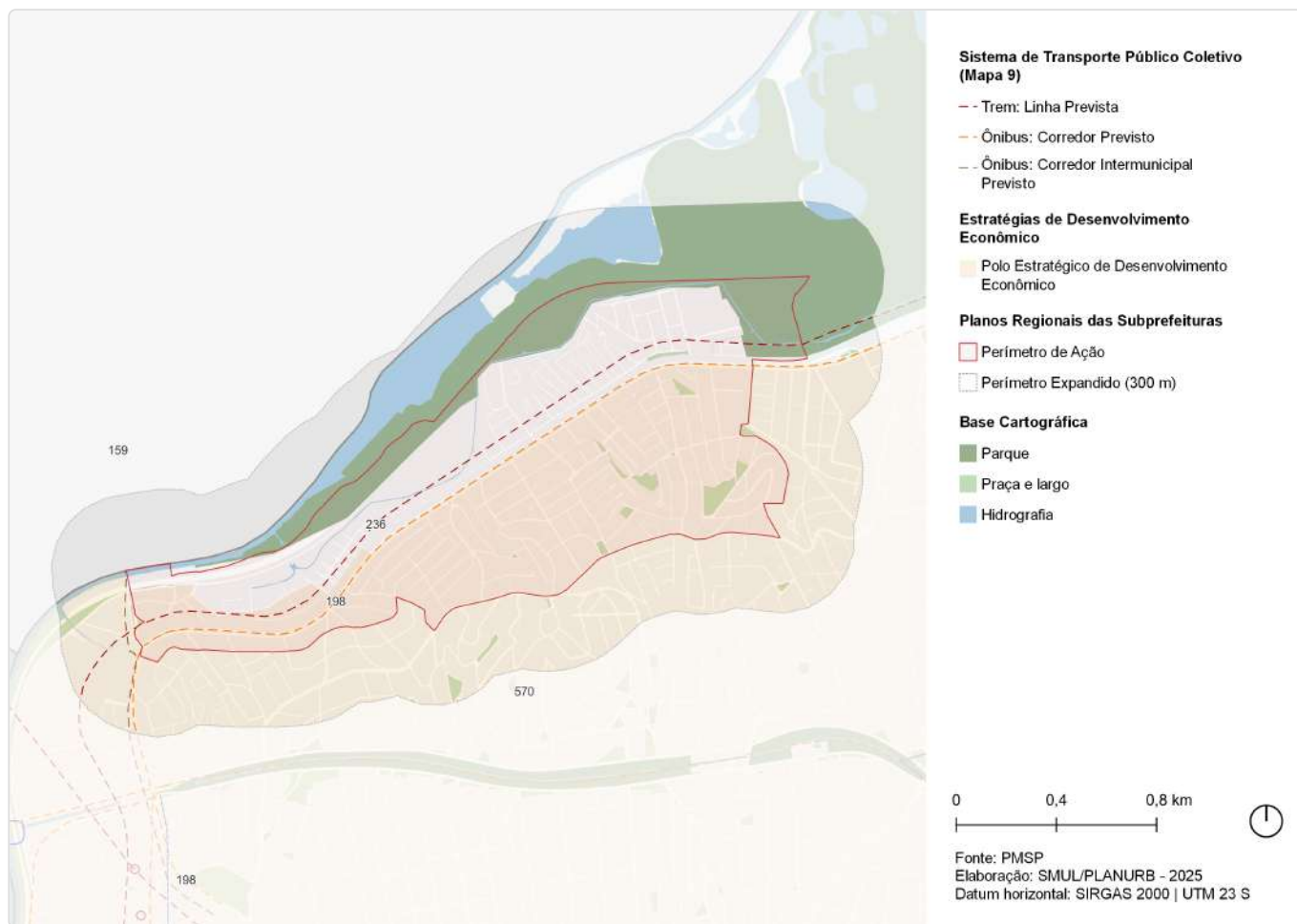
Intervenções previstas para o quadriênio: Programa de Metas 2025-2028 e Orçamento Cidadão 2026



| ID     | Ação   | Descrição             | Órgão(s) | Eixo temático                         | Subtema                |
|--------|--|-----------------------|----------|---------------------------------------|------------------------|
| PdM_63 | Entrega de 48 novos equipamentos, entre os quais 15 UPAs e 25 UBSS   | UBS Eng. Trindade     | SMS      | Desenvolvimento Social e Equipamentos | Equipamento de Saúde   |
| PdM_93 | Criar o Programa de Requalificação de Equipamentos Culturais "SP+Cultura – Requalifica" e revitalizar 25 espaços culturais | Teatro Flávio Império | SMC      | Desenvolvimento Social e Equipamentos | Equipamento de Cultura |

# ID 75 | Jardim Piratininga e Jardim São Francisco

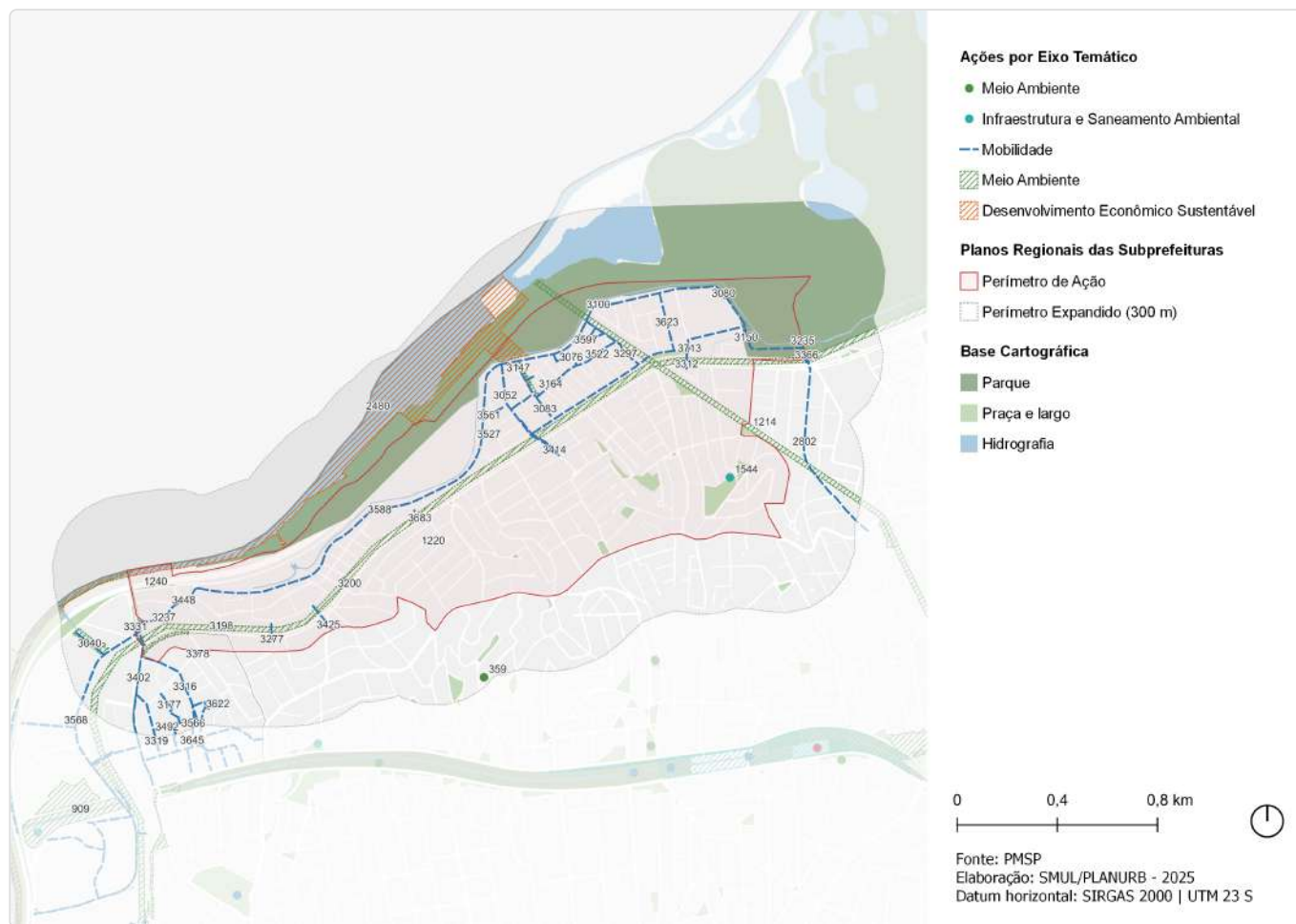
Outras ações previstas: Plano Diretor Estratégico (PDE)



| ID  | Ação                                     | Descrição                                     | Origem  | Eixo temático                         | Subtema                     |
|-----|--|---|---------|---------------------------------------|-----------------------------|
| 159 | Corredor de ônibus - EMTU                | Corredor de ônibus intermunicipal - Guarulhos | Mapa 9  | Mobilidade                            | Transporte público coletivo |
| 198 | Corredor de ônibus                       | Corredor - Assis Ribeiro                      | Mapa 9  | Mobilidade                            | Transporte público coletivo |
| 236 | CPTM                                     | Modernização da Linha 12 - Safira             | Mapa 9  | Mobilidade                            | Transporte público coletivo |
| 570 | Estratégias de Desenvolvimento Econômico | Polo Estratégico de Desenvolvimento Econômico | Art.177 | Desenvolvimento Econômico Sustentável | Centralidades               |

# ID 75 | Jardim Piratininga e Jardim São Francisco

Outras ações previstas: Planejamento Setorial



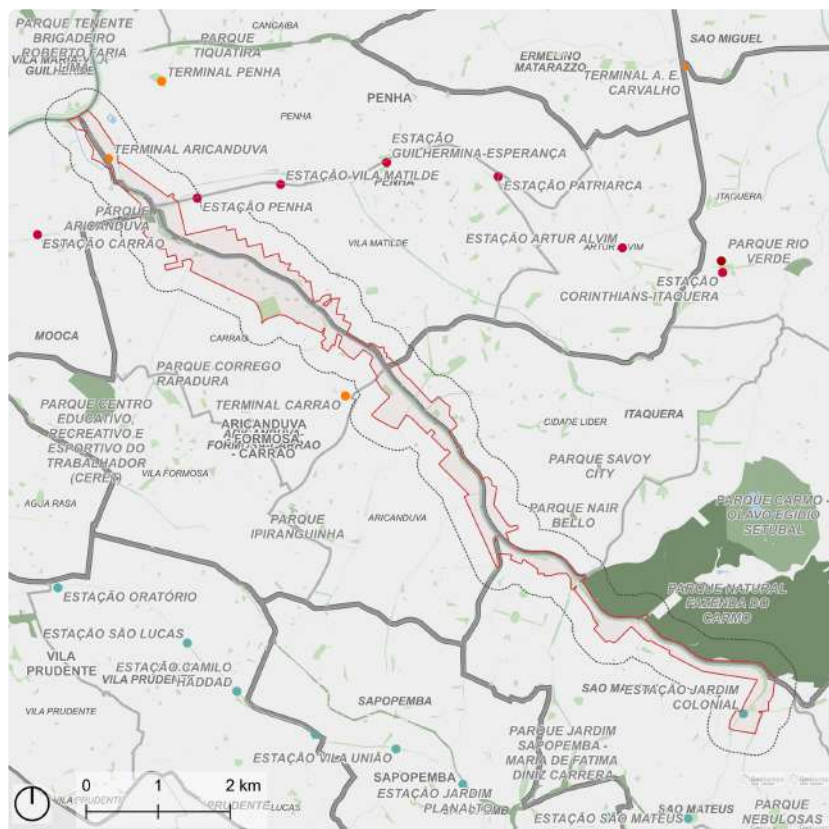
| ID   | Descrição   | Órgão             | Eixo temático                         | Subtema                   |
|------|---|-------------------|---------------------------------------|---------------------------|
| 359  | Requalificação de espaço público   Via pública - R. Londrina  | SMSUB; SUB        | Meio Ambiente                         | Espaço Livre Público      |
| 909  | Rede de espaços públicos   Área verde   | SMUL; SPURBANISMO | Meio Ambiente                         | Área Verde                |
| 1214 | Corredor Verde   Corredor Polinizador - Linhão Fazenda da Juta - Pet  | SVMA              | Meio Ambiente                         | Corredor Verde/ Ecológico |
| 1220 | Corredor Verde   Corredor Polinizador - Linha 12 Safira - Tatuapé - Vila Itaim  | SVMA              | Meio Ambiente                         | Corredor Verde/ Ecológico |
| 1240 | Corredor Verde   Marg. Tietê  | SVMA              | Meio Ambiente                         | Corredor Verde/ Ecológico |
| 1544 | Novo equipamento   Eco ponto - Cangaíba   | SMSUB             | Infraestrutura e Saneamento Ambiental | Resíduos Sólidos          |
| 2480 | Revitalização de centralidades   Requalificação urbanística - Parque Novo Mundo                                       | SMUL; SPURBANISMO | Desenvolvimento Econômico Sustentável | Centralidade Local        |
| 2802 | Estrutura cicloviária   Salomão Vasconcelos   | SMT; CET          | Mobilidade                            | Sistema Cicloviário       |
| 3040 | Melhoramento viário   Abertura de via em boulevard fluvial (pista simples) - Av. Elizabeth de Robiano - Via projetada | SMUL; SPURBANISMO | Mobilidade                            | Sistema Viário            |
| 3052 | Requalificação de via pública   Requalificação de via pública - R. Adelina Linhares                                   | SMUL; SPURBANISMO | Mobilidade                            | Circulação de Pedestres   |
| 3076 | Melhoramento viário   Abertura de via (pista simples) - Tv. Antônio Ruiz Martins - Via projetada                      | SMUL; SPURBANISMO | Mobilidade                            | Sistema Viário            |

| ID   | Descrição  | Órgão             | Eixo temático | Subtema                                      |
|------|--|-------------------|---------------|--|
| 3080 | Melhoramento viário   Abertura de via em boulevard fluvial de borda - R. Petimbuaba  | SMUL; SPURBANISMO | Mobilidade    | Sistema Viário                               |
| 3083 | Requalificação de via pública   Requalificação de via pública - Tv. Geraldo Guedes de Souza                                  | SMUL; SPURBANISMO | Mobilidade    | Circulação de Pedestres                      |
| 3100 | Melhoramento viário   Abertura de via em boulevard fluvial de borda - R. Adelina Linhares                                    | SMUL; SPURBANISMO | Mobilidade    | Sistema Viário                               |
| 3147 | Melhoramento viário   Abertura de via em boulevard fluvial (pista dupla) - R. Adelina Linhares - Tv. Geraldo Guedes de Souza | SMUL; SPURBANISMO | Mobilidade    | Sistema Viário                               |
| 3150 | Transposição viária   Requalificação de pontilhão - R. Petimbuaba  | SMUL; SPURBANISMO | Mobilidade    | Barreira Urbana; Sistema Viário              |
| 3164 | Melhoramento viário   Abertura de via (pista simples) - Tv. Reginaldo Luiz da Silva - Tv. Geraldo Guedes                     | SMUL; SPURBANISMO | Mobilidade    | Sistema Viário                               |
| 3177 | Requalificação de via pública   Requalificação de via pública - Tv. David Eule   | SMUL; SPURBANISMO | Mobilidade    | Circulação de Pedestres                      |
| 3198 | Requalificação de estrutura cicloviária   Ciclopasseira - R. Porto Artaza  | SMUL; SPURBANISMO | Mobilidade    | Circulação de Pedestres; Sistema Cicloviário |
| 3200 | Estrutura cicloviária   Ciclopasseira - R. Cubiara - R. Porto da Glória  | SMUL; SPURBANISMO | Mobilidade    | Circulação de Pedestres; Sistema Cicloviário |
| 3235 | Melhoramento viário   Alargamento de via (pista dupla) - R. Quatiara   | SMUL; SPURBANISMO | Mobilidade    | Sistema Viário                               |
| 3237 | Melhoramento viário   Alargamento de via (pista simples) - Av. Gabriela Mistral - Trecho 2                                   | SMUL; SPURBANISMO | Mobilidade    | Sistema Viário                               |
| 3277 | Estrutura cicloviária   Ciclopasseira associada a equipamento - R. Ilha de Tupinambaranas - R. Parianas                      | SMUL; SPURBANISMO | Mobilidade    | Circulação de Pedestres; Sistema Cicloviário |
| 3297 | Melhoramento viário   Abertura de via (pista simples) - Prolongamento da R. Quetele  | SMUL; SPURBANISMO | Mobilidade    | Sistema Viário                               |
| 3312 | Estrutura cicloviária   Ciclopasseira associada a equipamento - R. Olga Artacho - R. Guatucupajuba                           | SMUL; SPURBANISMO | Mobilidade    | Circulação de Pedestres; Sistema Cicloviário |
| 3313 | Melhoramento viário   Abertura de via (pista simples) - Tv. Antônio Ruiz Martins - R. Adelina Linhares                       | SMUL; SPURBANISMO | Mobilidade    | Sistema Viário                               |
| 3316 | Requalificação de via pública   Requalificação de via pública - R. Dona Corina   | SMUL; SPURBANISMO | Mobilidade    | Circulação de Pedestres                      |
| 3319 | Requalificação de via pública   Requalificação de via pública - R. Bernardino Vergueiro                                      | SMUL; SPURBANISMO | Mobilidade    | Circulação de Pedestres                      |
| 3331 | Transposição viária   Passagem subterrânea a requalificar - Av. Guarulhos - Av. Gabriela Mistral                             | SMUL; SPURBANISMO | Mobilidade    | Circulação de Pedestres                      |
| 3366 | Transposição viária   Passagem subterrânea a requalificar - R. Quatiara - R. Dr. Salomão Vasconcelos                         | SMUL; SPURBANISMO | Mobilidade    | Circulação de Pedestres                      |
| 3378 | Melhoramento viário   Abertura de via (pista simples) - Prolongamento da R. Piruni   | SMUL; SPURBANISMO | Mobilidade    | Sistema Viário                               |
| 3402 | Melhoramento viário   Abertura de via (pista dupla) - Av. Gabriela Mistral - Trecho 1  | SMUL; SPURBANISMO | Mobilidade    | Sistema Viário                               |
| 3414 | Transposição viária   Passagem subterrânea a requalificar - R. Jacira Artacho  | SMUL; SPURBANISMO | Mobilidade    | Circulação de Pedestres                      |
| 3425 | Requalificação de estrutura cicloviária   Ciclopasseira - R. Ilha de Tupinambaranas - R. Bartolomeu Quadros                  | SMUL; SPURBANISMO | Mobilidade    | Circulação de Pedestres; Sistema Cicloviário |
| 3445 | Requalificação de via pública   Requalificação de via pública - R. Carlos Lamas  | SMUL; SPURBANISMO | Mobilidade    | Circulação de Pedestres                      |
| 3448 | Melhoramento viário   Alargamento de via (pista simples) - R. Barra do Rio Doce  | SMUL; SPURBANISMO | Mobilidade    | Sistema Viário                               |
| 3449 | Melhoramento viário   Abertura de via (pista simples) - Prolongamento da Viela Três  | SMUL; SPURBANISMO | Mobilidade    | Sistema Viário                               |

| ID   | Descrição  | Órgão             | Eixo temático | Subtema                                      |
|------|--|-------------------|---------------|--|
| 3462 | Melhoramento viário   Abertura de via (pista simples) - Tv. A. Ruiz Martins - R. Benjamin da Silva - B           | SMUL; SPURBANISMO | Mobilidade    | Sistema Viário                               |
| 3492 | Requalificação de via pública   Requalificação de via pública - R. Dr. Manuel Eduardo Vergueiro                  | SMUL; SPURBANISMO | Mobilidade    | Circulação de Pedestres                      |
| 3522 | Melhoramento viário   Abertura de via (pista simples) - R. Quetele - Tv. Reginaldo Luiz da Silva                 | SMUL; SPURBANISMO | Mobilidade    | Sistema Viário                               |
| 3527 | Melhoramento viário   Abertura de via (pista simples) - Via projetada - R. Juraci Artacho                        | SMUL; SPURBANISMO | Mobilidade    | Sistema Viário                               |
| 3561 | Melhoramento viário   Abertura de via (pista simples) - R. Rinaldo Carlos Raphael Angelicola                     | SMUL; SPURBANISMO | Mobilidade    | Sistema Viário                               |
| 3566 | Melhoramento viário   Abertura de via (pista simples) - R. Dr. Manuel Eduardo Vergueiro - R. Dona Corina         | SMUL; SPURBANISMO | Mobilidade    | Sistema Viário                               |
| 3568 | Melhoramento viário   Abertura de via (pista simples) - Av. Gabriela Mistral - Via projetada                     | SMUL; SPURBANISMO | Mobilidade    | Sistema Viário                               |
| 3588 | Melhoramento viário   Abertura de via em boulevard fluvial de borda - R. Adelina Linhares - R. Barra do Rio Doce | SMUL; SPURBANISMO | Mobilidade    | Sistema Viário                               |
| 3597 | Melhoramento viário   Abertura de via (pista simples) - Tv. A. Ruiz Martins - R. Benjamin da Silva - A           | SMUL; SPURBANISMO | Mobilidade    | Sistema Viário                               |
| 3622 | Requalificação de via pública   Requalificação de via pública - Tv. João Miramar - R. Tais Maria                 | SMUL; SPURBANISMO | Mobilidade    | Circulação de Pedestres                      |
| 3623 | Requalificação de via pública   Requalificação de via pública - R. Juriti-Piranga                                | SMUL; SPURBANISMO | Mobilidade    | Circulação de Pedestres                      |
| 3645 | Requalificação de via pública   Requalificação de via pública - R. Sem Denominação                               | SMUL; SPURBANISMO | Mobilidade    | Circulação de Pedestres                      |
| 3661 | Melhoramento viário   Alargamento de via (pista simples) - Tv. Antônio Ruiz Martins                              | SMUL; SPURBANISMO | Mobilidade    | Sistema Viário                               |
| 3683 | Estrutura cicloviária   Ciclopassearela associada a equipamento - R. Jurema - R. Abaitara                        | SMUL; SPURBANISMO | Mobilidade    | Circulação de Pedestres; Sistema Cicloviário |
| 3691 | Melhoramento viário   Abertura de via (pista simples) - Prolongamento da Tv. David Eule                          | SMUL; SPURBANISMO | Mobilidade    | Sistema Viário                               |
| 3703 | Melhoramento viário   Abertura de via (pista simples) - Av. Geraldo Guedes de Souza - R. Adelina Linhares        | SMUL; SPURBANISMO | Mobilidade    | Sistema Viário                               |
| 3713 | Requalificação de via pública   Requalificação de via pública - R. Olga Artacho - R. Guira-Acangatara            | SMUL; SPURBANISMO | Mobilidade    | Circulação de Pedestres                      |

# ID 137 | Avenida Aricanduva

Escala: Regional



- Perímetro de Ação
- Perímetro Expandido (300 m)
- Metrô: Estação
- Monotrilho: Estação
- Ônibus: Terminal
- Trem: Estação
- Unidade de Conservação de Proteção Integral
- Parque
- Praça e largo



Fonte: PMSP  
Elaboração: SMUL/PLANURB - 2025  
Datum horizontal: SIRGAS 2000 | UTM 23 S

## DESCRIÇÃO (PRS)

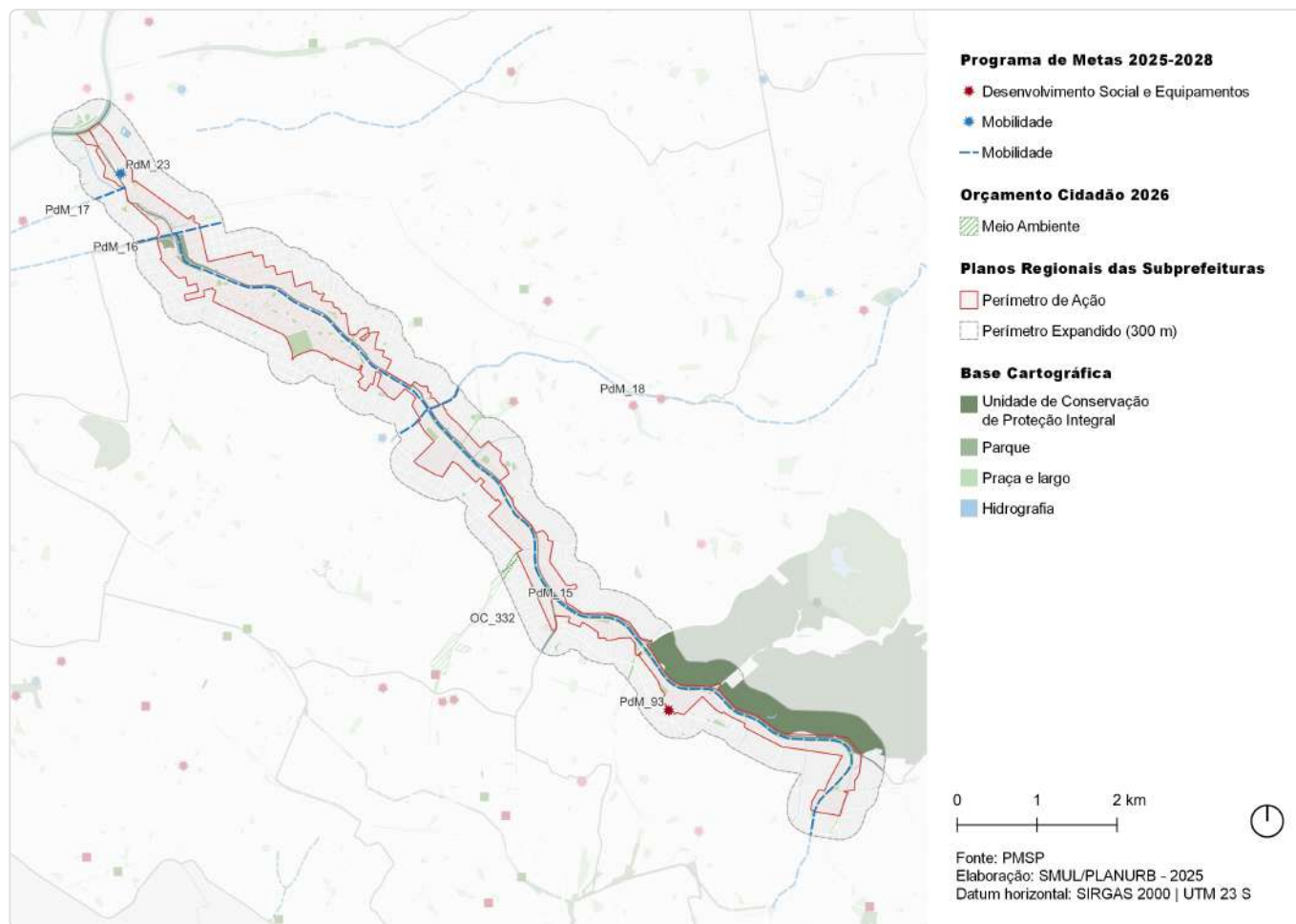
Perímetro que engloba as quadras adjacentes da Avenida Aricanduva e da desembocadura do Rio Aricanduva no Rio Tietê (Marginal Tietê). A avenida é limítrofe entre as subprefeituras de Aricanduva e Penha e São Mateus e Itaquera.

## EIXOS TEMÁTICOS

- Meio Ambiente
- Infraestrutura e Saneamento Ambiental
- Habitação Social
- Desenvolvimento Econômico Sustentável
- Desenvolvimento Social e Equipamentos
- Mobilidade

# ID 137 | Avenida Aricanduva

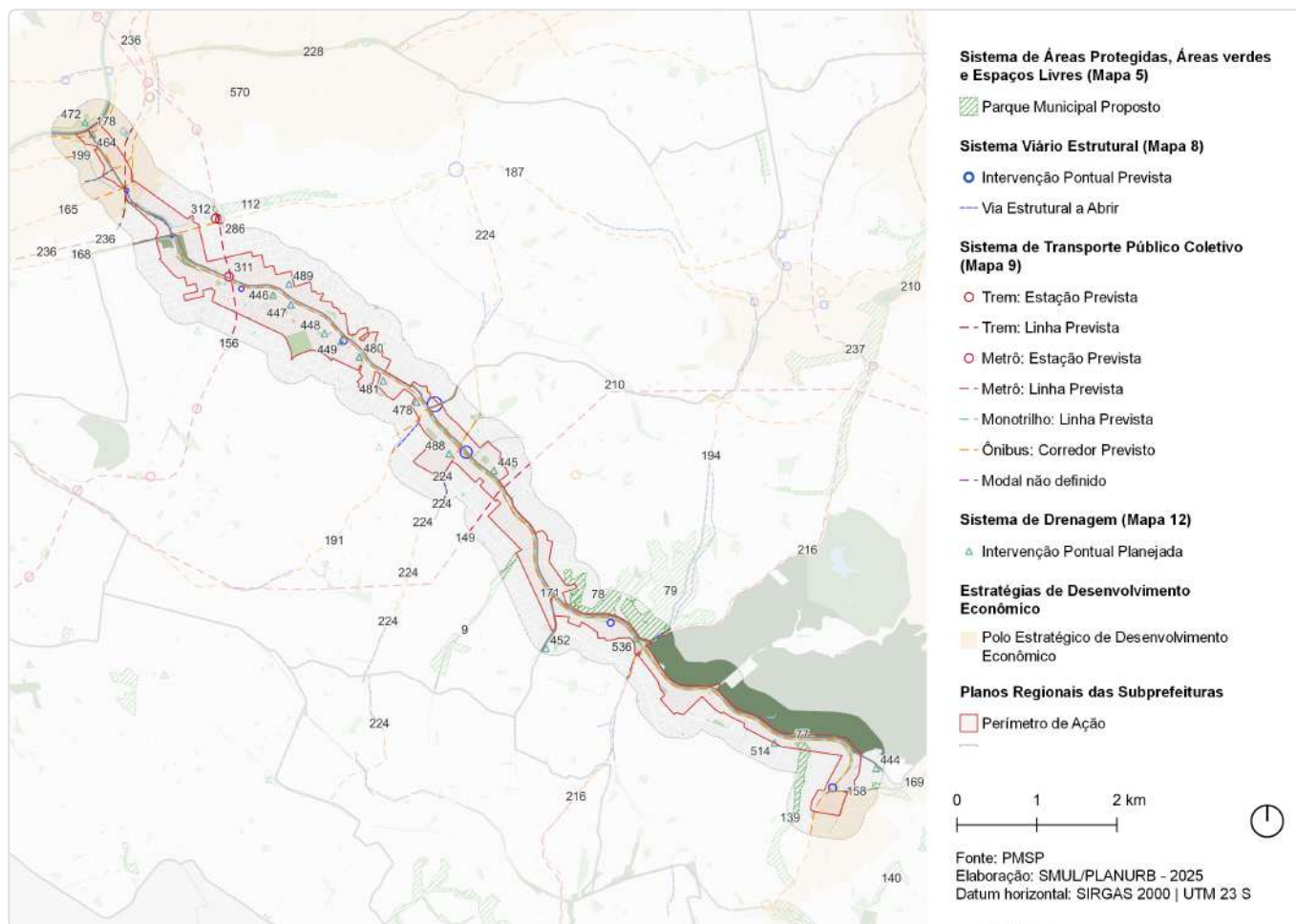
Intervenções previstas para o quadriênio: Programa de Metas 2025-2028 e Orçamento Cidadão 2026



| ID     | Ação   | Descrição                       | Órgão(s)                | Eixo temático                         | Subtema                                     |
|--------|--|---------------------------------|-------------------------|---------------------------------------|---|
| PdM_15 | Iniciar a operação do BRT Aricanduva   | BRT Aricanduva                  | SIURB; SPOBRAS          | Mobilidade                            | Transporte Público Coletivo                 |
| PdM_16 | Iniciar a operação do trecho I do novo BRT Radial Leste e as obras do trecho II  | Radial Leste Trecho 1           | SIURB; SPOBRAS          | Mobilidade                            | Transporte Público Coletivo                 |
| PdM_17 | Requalificar 8,3 quilômetros da Avenida Celso Garcia   | Av. Celso Garcia                | SMT; SPTRANS            | Mobilidade                            | Transporte Público Coletivo; Acessibilidade |
| PdM_18 | Entregar o Corredor Itaquera-Líder   | Corredor Itaquera-Líder         | SMT; SPTRANS            | Mobilidade                            | Transporte Público Coletivo                 |
| PdM_23 | Entregar 14 requalificações de terminais urbanos   | Terminal Aricanduva             | SMT; SPTRANS; SGM/ SEDP | Mobilidade                            | Transporte Público Coletivo                 |
| PdM_93 | Criar o Programa de Requalificação de Equipamentos Culturais "SP+Cultura – Requalifica" e revitalizar 25 espaços culturais | Casa de Cultura São Mateus      | SMC                     | Desenvolvimento Social e Equipamentos | Equipamento de Cultura                      |
| OC_332 | Criar parque linear no Córrego Tapera  | Parque Linear no Córrego Tapera | SIURB                   | Meio Ambiente                         | Parque Linear                               |

# ID 137 | Avenida Aricanduva

Outras ações previstas: Plano Diretor Estratégico (PDE)



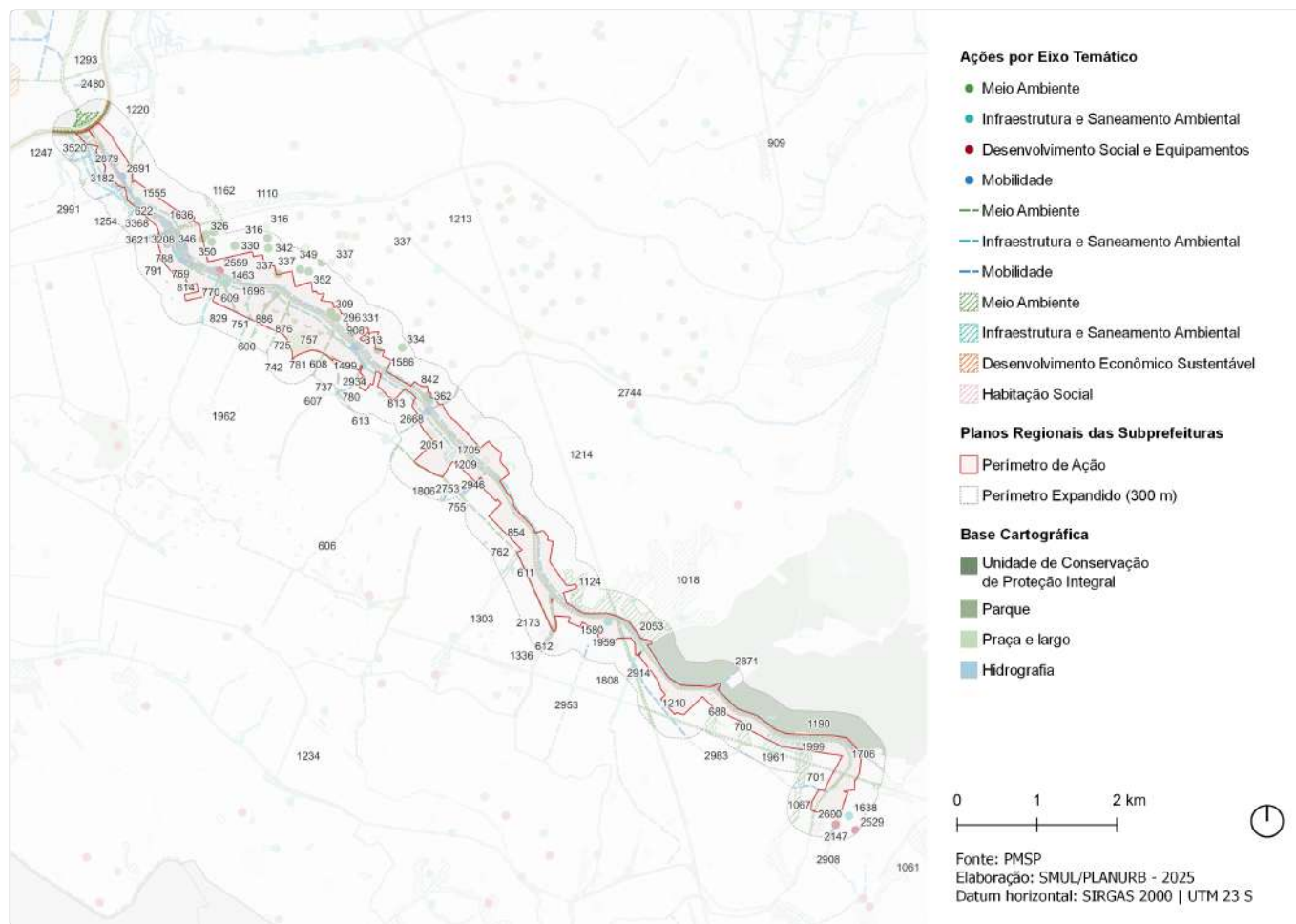
| ID  | Ação  | Descrição                   | Origem | Eixo temático | Subtema                     |
|-----|---|-----------------------------|--------|---------------|-----------------------------|
| 9   | Parque Linear                                   | Tapera                      | Mapa 5 | Meio Ambiente | Parque linear               |
| 77  | Parque Natural                                  | Fazenda do Carmo            | Mapa 5 | Meio Ambiente | Parque                      |
| 78  | Parque Linear                                   | Nair Bello                  | Mapa 5 | Meio Ambiente | Parque linear               |
| 79  | Parque Urbano                                   | Savoy                       | Mapa 5 | Meio Ambiente | Parque                      |
| 112 | Parque Linear                                   | Rincao                      | Mapa 5 | Meio Ambiente | Parque linear               |
| 139 | Parque Linear                                   | Colonial                    | Mapa 5 | Meio Ambiente | Parque linear               |
| 140 | Parque Linear                                   | Caguacu - Parque das Flores | Mapa 5 | Meio Ambiente | Parque linear               |
| 147 | Ações prioritárias no sistema viário estrutural | Via Estrutural a Abrir      | Mapa 8 | Mobilidade    | Sistema viário              |
| 148 | Ação prioritária no sistema viário estrutural   | Intervenção viária pontual  | Mapa 8 | Mobilidade    | Sistema viário              |
| 149 | Metrô   | Linha 12 - Violeta          | Mapa 9 | Mobilidade    | Transporte público coletivo |
| 156 | Metrô   | Linha 2 - Verde             | Mapa 9 | Mobilidade    | Transporte público coletivo |
| 158 | Monotrilho                                      | Linha 15 - Prata            | Mapa 9 | Mobilidade    | Transporte público coletivo |

| ID  | Ação                        | Descrição   | Origem  | Eixo temático                         | Subtema                     |
|-----|-----------------------------|---|---------|---------------------------------------|-----------------------------|
| 165 | Corredor de ônibus          | Corredor - Celso Garcia Trecho 1                  | Mapa 9  | Mobilidade                            | Transporte público coletivo |
| 168 | Corredor de ônibus          | Corredor - Radial Leste Trecho 1                  | Mapa 9  | Mobilidade                            | Transporte público coletivo |
| 169 | Corredor de ônibus          | Corredor - Itaim - São Mateus (perimetral Leste)  | Mapa 9  | Mobilidade                            | Transporte público coletivo |
| 171 | Corredor de ônibus          | Corredor - Aricanduva                             | Mapa 9  | Mobilidade                            | Transporte público coletivo |
| 178 | Corredor de ônibus          | Corredor - Arco Tietê Marginais                   | Mapa 9  | Mobilidade                            | Transporte público coletivo |
| 187 | Corredor de ônibus          | Corredor - Radial Leste Trecho 2                  | Mapa 9  | Mobilidade                            | Transporte público coletivo |
| 191 | Corredor de ônibus          | Corredor - João XXIII                             | Mapa 9  | Mobilidade                            | Transporte público coletivo |
| 194 | Corredor de ônibus          | Corredor - Mar Vermelho                           | Mapa 9  | Mobilidade                            | Transporte público coletivo |
| 199 | Corredor de ônibus          | Corredor - Bom Retiro - Aricanduva                | Mapa 9  | Mobilidade                            | Transporte público coletivo |
| 210 | Corredor de ônibus          | Corredor - Itaquera - Líder                       | Mapa 9  | Mobilidade                            | Transporte público coletivo |
| 216 | Corredor de ônibus          | Corredor - Artigas - Afonso Sampaio               | Mapa 9  | Mobilidade                            | Transporte público coletivo |
| 224 | Corredor de ônibus          | Corredor - Guilhermina - São Lucas                | Mapa 9  | Mobilidade                            | Transporte público coletivo |
| 228 | Corredor de ônibus          | Corredor - Celso Garcia Trecho 2                  | Mapa 9  | Mobilidade                            | Transporte público coletivo |
| 236 | CPTM                        | Modernização da Linha 12 - Safira                 | Mapa 9  | Mobilidade                            | Transporte público coletivo |
| 237 | Transporte público coletivo | Modal a ser definido                              | Mapa 9  | Mobilidade                            | Transporte público coletivo |
| 286 | CPTM                        | Estação - Penha                                   | Mapa 9  | Mobilidade                            | Transporte público coletivo |
| 311 | Metrô                       | Estação Aricanduva (Linha Verde)                  | Mapa 9  | Mobilidade                            | Transporte público coletivo |
| 312 | Metrô                       | Estação Penha (Linha Verde)                       | Mapa 9  | Mobilidade                            | Transporte público coletivo |
| 444 | Intervenção de drenagem     | Reservatório - Aricanduva III                     | Mapa 12 | Infraestrutura e Saneamento Ambiental | Drenagem                    |
| 445 | Intervenção de drenagem     | Reservatório - Aricanduva V                       | Mapa 12 | Infraestrutura e Saneamento Ambiental | Drenagem                    |
| 446 | Intervenção de drenagem     | Pôlder/Dique - Aricanduva R1                      | Mapa 12 | Infraestrutura e Saneamento Ambiental | Drenagem                    |
| 447 | Intervenção de drenagem     | Pôlder/Dique - Aricanduva R2                      | Mapa 12 | Infraestrutura e Saneamento Ambiental | Drenagem                    |
| 448 | Intervenção de drenagem     | Pôlder/Dique - Aricanduva R4                      | Mapa 12 | Infraestrutura e Saneamento Ambiental | Drenagem                    |
| 449 | Intervenção de drenagem     | Pôlder/Dique - Aricanduva R5                      | Mapa 12 | Infraestrutura e Saneamento Ambiental | Drenagem                    |
| 452 | Intervenção de drenagem     | Reservatório - Inhumas                            | Mapa 12 | Infraestrutura e Saneamento Ambiental | Drenagem                    |
| 464 | Intervenção de drenagem     | Pôlder/Dique - Ponte Aricanduva (margem esquerda) | Mapa 12 | Infraestrutura e Saneamento Ambiental | Drenagem                    |

| ID  | Ação                                     | Descrição  | Origem  | Eixo temático                         | Subtema       |
|-----|--|--|---------|---------------------------------------|---------------|
| 472 | Intervenção de drenagem                  | Pôlder/Dique - Ponte Aricanduva (margem direita) | Mapa 12 | Infraestrutura e Saneamento Ambiental | Drenagem      |
| 478 | Intervenção de drenagem                  | Pôlder/Dique - Aricanduva R8                     | Mapa 12 | Infraestrutura e Saneamento Ambiental | Drenagem      |
| 480 | Intervenção de drenagem                  | Pôlder/Dique - Aricanduva R6                     | Mapa 12 | Infraestrutura e Saneamento Ambiental | Drenagem      |
| 481 | Intervenção de drenagem                  | Pôlder/Dique - Aricanduva R7                     | Mapa 12 | Infraestrutura e Saneamento Ambiental | Drenagem      |
| 488 | Intervenção de drenagem                  | Reservatório - Taboão                            | Mapa 12 | Infraestrutura e Saneamento Ambiental | Drenagem      |
| 489 | Intervenção de drenagem                  | Pôlder/Dique - Aricanduva R3                     | Mapa 12 | Infraestrutura e Saneamento Ambiental | Drenagem      |
| 514 | Intervenção de drenagem                  | Reservatório - Aricanduva IV                     | Mapa 12 | Infraestrutura e Saneamento Ambiental | Drenagem      |
| 536 | Intervenção de drenagem                  | Reservatório - Machados                          | Mapa 12 | Infraestrutura e Saneamento Ambiental | Drenagem      |
| 570 | Estratégias de Desenvolvimento Econômico | Polo Estratégico de Desenvolvimento Econômico    | Art.177 | Desenvolvimento Econômico Sustentável | Centralidades |

# ID 137 | Avenida Aricanduva

Outras ações previstas: Planejamento Setorial



| ID  | Descrição  | Órgão      | Eixo temático | Subtema            |
|-----|--|------------|---------------|--------------------|
| 295 | Requalificação de via pública   Incremento de vegetação viária - Pça. Almir Colares dos Santos | SMSUB; SUB | Meio Ambiente | Arborização Urbana |
| 296 | Requalificação de via pública   Incremento de vegetação viária - Pça. Diomid Gargalac          | SMSUB; SUB | Meio Ambiente | Arborização Urbana |
| 309 | Requalificação de via pública   Incremento de vegetação viária - Pça. Rui Cora                 | SMSUB; SUB | Meio Ambiente | Arborização Urbana |
| 313 | Requalificação de via pública   Incremento de vegetação viária - R. Alexandre Teixeira         | SMSUB; SUB | Meio Ambiente | Arborização Urbana |
| 316 | Requalificação de via pública   Incremento de vegetação viária - R. Antônio Lindoro da Silva   | SMSUB; SUB | Meio Ambiente | Arborização Urbana |
| 326 | Requalificação de via pública   Incremento de vegetação viária - R. Dr. Luis Carlos            | SMSUB; SUB | Meio Ambiente | Arborização Urbana |
| 330 | Requalificação de via pública   Incremento de vegetação viária - R. Edgar de Sousa             | SMSUB; SUB | Meio Ambiente | Arborização Urbana |
| 331 | Requalificação de via pública   Incremento de vegetação viária - R. Eugenia de Carvalho        | SMSUB; SUB | Meio Ambiente | Arborização Urbana |
| 334 | Requalificação de via pública   Incremento de vegetação viária - R. João Maria Carmona         | SMSUB; SUB | Meio Ambiente | Arborização Urbana |
| 337 | Requalificação de via pública   Incremento de vegetação viária - R. José Mascarenhas           | SMSUB; SUB | Meio Ambiente | Arborização Urbana |
| 342 | Requalificação de via pública   Incremento de vegetação viária - R. Moisés Marx                | SMSUB; SUB | Meio Ambiente | Arborização Urbana |

| ID  | Descrição   | Órgão             | Eixo temático | Subtema              |
|-----|---|-------------------|---------------|----------------------|
| 346 | Requalificação de via pública   Incremento de vegetação viária - R. Prof. Miguel Russiano | SMSUB; SUB        | Meio Ambiente | Arborização Urbana   |
| 349 | Requalificação de via pública   Incremento de vegetação viária - R. Sebastião de Andrade  | SMSUB; SUB        | Meio Ambiente | Arborização Urbana   |
| 350 | Requalificação de via pública   Incremento de vegetação viária - R. Dr. Suzano Brandão    | SMSUB; SUB        | Meio Ambiente | Arborização Urbana   |
| 352 | Requalificação de via pública   Incremento de vegetação viária - R. Teodoro Mascarenhas   | SMSUB; SUB        | Meio Ambiente | Arborização Urbana   |
| 362 | Requalificação de espaço público   Praça - Pça. Almir Colares dos Santos                  | SMSUB; SUB        | Meio Ambiente | Praça                |
| 600 | Requalificação de via pública   Incremento de vegetação viária - R. Baquiá                | SMSUB; SUB        | Meio Ambiente | Arborização Urbana   |
| 603 | Requalificação de via pública   Incremento de vegetação viária - R. Zambeze               | SMSUB; SUB        | Meio Ambiente | Arborização Urbana   |
| 606 | Requalificação de via pública   Incremento de vegetação viária - Av. João XXIII           | SMSUB; SUB        | Meio Ambiente | Arborização Urbana   |
| 607 | Requalificação de via pública   Incremento de vegetação viária - R. Taubaté               | SMSUB; SUB        | Meio Ambiente | Arborização Urbana   |
| 608 | Requalificação de via pública   Incremento de vegetação viária - R. Juno                  | SMSUB; SUB        | Meio Ambiente | Arborização Urbana   |
| 609 | Requalificação de via pública   Incremento de vegetação viária - R. Júlio Colaço          | SMSUB; SUB        | Meio Ambiente | Arborização Urbana   |
| 611 | Requalificação de via pública   Incremento de vegetação viária - Av. Rio das Pedras       | SMSUB; SUB        | Meio Ambiente | Arborização Urbana   |
| 612 | Requalificação de via pública   Incremento de vegetação viária - Av. Arraias do Araguaia  | SMSUB; SUB        | Meio Ambiente | Arborização Urbana   |
| 613 | Requalificação de via pública   Incremento de vegetação viária - Av. Dezenove de Janeiro  | SMSUB; SUB        | Meio Ambiente | Arborização Urbana   |
| 616 | Requalificação de via pública   Incremento de vegetação viária - R. São Valentim          | SMSUB; SUB        | Meio Ambiente | Arborização Urbana   |
| 617 | Rede de espaços públicos   Boulevard fluvial - R. Uparoba - R. Guaiáuna                   | SMUL; SPURBANISMO | Meio Ambiente | Espaço Livre Público |
| 622 | Rede de espaços públicos   Boulevard fluvial - Rio Aricanduva - Trecho 3                  | SMUL; SPURBANISMO | Meio Ambiente | Espaço Livre Público |
| 688 | Parque linear   (PBH-01)  | SIURB             | Meio Ambiente | Parque Linear        |
| 699 | Parque linear   Parque linear sem reservação  | SIURB             | Meio Ambiente | Parque Linear        |
| 700 | Parque linear   (P JL-01)   | SIURB             | Meio Ambiente | Parque Linear        |
| 701 | Parque linear   (PSO-01)  | SIURB             | Meio Ambiente | Parque Linear        |
| 725 | Requalificação de espaço público   Praça Rubens Cunha                                     | SMSUB; SUB        | Meio Ambiente | Praça                |
| 731 | Requalificação de espaço público   Praça Yves Yoshiaki Ota                                | SMSUB; SUB        | Meio Ambiente | Praça                |
| 737 | Requalificação de espaço público   Praça Aurélio Lombardi                                 | SMSUB; SUB        | Meio Ambiente | Praça                |
| 738 | Requalificação de espaço público   Praça Benedito Lacorte                                 | SMSUB; SUB        | Meio Ambiente | Praça                |
| 742 | Requalificação de espaço público   Praça Vicente Falcetta                                 | SMSUB; SUB        | Meio Ambiente | Praça                |
| 751 | Requalificação de espaço público   Praça Joaquim de Barros Laborão                        | SMSUB; SUB        | Meio Ambiente | Praça                |
| 755 | Requalificação de espaço público   Praça João Vicenzotto                                  | SMSUB; SUB        | Meio Ambiente | Praça                |
| 757 | Requalificação de espaço público   Praça Costa Leão                                       | SMSUB; SUB        | Meio Ambiente | Praça                |
| 762 | Requalificação de espaço público   Praça Luis Garcia Pereira                              | SMSUB; SUB        | Meio Ambiente | Praça                |
| 769 | Requalificação de espaço público   Praça Lucia Mekhitarian                                | SMSUB; SUB        | Meio Ambiente | Praça                |

| ID   | Descrição   | Órgão             | Eixo temático | Subtema                      |
|------|---|-------------------|---------------|------------------------------|
| 770  | Requalificação de espaço público   Praça João Francisco                                   | SMSUB; SUB        | Meio Ambiente | Praça                        |
| 780  | Requalificação de espaço público   Praça Quinze de Outubro                                | SMSUB; SUB        | Meio Ambiente | Praça                        |
| 781  | Requalificação de espaço público   Praça Duere  | SMSUB; SUB        | Meio Ambiente | Praça                        |
| 788  | Requalificação de espaço público   Praça Pietro Ubaldi                                    | SMSUB; SUB        | Meio Ambiente | Praça                        |
| 789  | Requalificação de espaço público   Praça Mário Cardone                                    | SMSUB; SUB        | Meio Ambiente | Praça                        |
| 791  | Requalificação de espaço público   Praça Raul Paulis                                      | SMSUB; SUB        | Meio Ambiente | Praça                        |
| 813  | Requalificação de espaço público   Praça Armindo Mazaro                                   | SMSUB; SUB        | Meio Ambiente | Praça                        |
| 814  | Requalificação de espaço público   Praça Raymundo Pereira                                 | SMSUB; SUB        | Meio Ambiente | Praça                        |
| 817  | Requalificação de espaço público   Praça Carlos Antônio Colombo Neto                      | SMSUB; SUB        | Meio Ambiente | Praça                        |
| 824  | Requalificação de espaço público   Praça Kotie Nonogaki                                   | SMSUB; SUB        | Meio Ambiente | Praça                        |
| 828  | Requalificação de espaço público   Praça José Fernandes Silva-Dede                        | SMSUB; SUB        | Meio Ambiente | Praça                        |
| 829  | Requalificação de espaço público   Praça Diogo Segobia Perez Martinez                     | SMSUB; SUB        | Meio Ambiente | Praça                        |
| 832  | Requalificação de espaço público   Praça Paulo Cunha                                      | SMSUB; SUB        | Meio Ambiente | Praça                        |
| 839  | Requalificação de espaço público   Praça Salvador Bevacqua                                | SMSUB; SUB        | Meio Ambiente | Praça                        |
| 840  | Requalificação de espaço público   Praça Manoel Nunes                                     | SMSUB; SUB        | Meio Ambiente | Praça                        |
| 842  | Requalificação de espaço público   Praça Eufrosino da Conceição                           | SMSUB; SUB        | Meio Ambiente | Praça                        |
| 854  | Requalificação de espaço público   Praça Aguium   | SMSUB; SUB        | Meio Ambiente | Praça                        |
| 859  | Requalificação de espaço público   Praça João Giunti                                      | SMSUB; SUB        | Meio Ambiente | Praça                        |
| 863  | Requalificação de espaço público   Praça Taguatepé  | SMSUB; SUB        | Meio Ambiente | Praça                        |
| 876  | Requalificação de espaço público   Praça Luiz Monteiro de A. Sucupira                     | SMSUB; SUB        | Meio Ambiente | Praça                        |
| 886  | Requalificação de espaço público   Praça Antônio de Araújo                                | SMSUB; SUB        | Meio Ambiente | Praça                        |
| 907  | Requalificação de espaço público   Praça Garcia Rezende                                   | SMSUB; SUB        | Meio Ambiente | Praça                        |
| 908  | Requalificação de espaço público   Praça Arquipelago dos Açores                           | SMSUB; SUB        | Meio Ambiente | Praça                        |
| 909  | Rede de espaços públicos   Área verde   | SMUL; SPURBANISMO | Meio Ambiente | Área Verde                   |
| 1018 | Parque   Parque Urbano - Savoy  | SVMA              | Meio Ambiente | Parque                       |
| 1061 | Parque   Parque Linear - Caguaçu - Parque das Flores                                      | SVMA              | Meio Ambiente | Parque Linear                |
| 1067 | Parque   Parque Linear - Colonial   | SVMA              | Meio Ambiente | Parque Linear                |
| 1110 | Parque   Parque Linear - Rincão   | SVMA              | Meio Ambiente | Parque Linear                |
| 1124 | Parque   Parque Linear - Nair Bello   | SVMA              | Meio Ambiente | Parque Linear                |
| 1162 | Parque   Municipal da Penha   | SVMA              | Meio Ambiente | Parque                       |
| 1190 | Parque Natural Municipal   Fazenda do Carmo   | SVMA              | Meio Ambiente | Conservação Ambiental        |
| 1209 | Corredor Verde   Av. Aricanduva - Pq. do Carmo - Marg. Tiete                              | SVMA              | Meio Ambiente | Corredor Verde/<br>Ecológico |
| 1210 | Corredor Verde   Corredor Polinizador - Linhão Zona Leste - Carmo-Nascentes do Aricanduva | SVMA              | Meio Ambiente | Corredor Verde/<br>Ecológico |
| 1213 | Corredor Verde   Corredor Polinizador - Linha 3 Vermelha - Barra Funda-Itaquera           | SVMA              | Meio Ambiente | Corredor Verde/<br>Ecológico |

| ID   | Descrição   | Órgão | Eixo temático                         | Subtema                      |
|------|---|-------|---------------------------------------|------------------------------|
| 1214 | Corredor Verde   Corredor Polinizador - Linhão Fazenda da Juta - Pet                | SVMA  | Meio Ambiente                         | Corredor Verde/<br>Ecológico |
| 1220 | Corredor Verde   Corredor Polinizador - Linha 12 Safira - Tatuapé - Vila Itaim      | SVMA  | Meio Ambiente                         | Corredor Verde/<br>Ecológico |
| 1234 | Corredor Verde   Av. Anhaia Melo-Sapopemba - Pq. Independência - Carmo              | SVMA  | Meio Ambiente                         | Corredor Verde/<br>Ecológico |
| 1240 | Corredor Verde   Marg. Tietê  | SVMA  | Meio Ambiente                         | Corredor Verde/<br>Ecológico |
| 1247 | Corredor Verde   Marginal Tietê   | SVMA  | Meio Ambiente                         | Corredor Verde/<br>Ecológico |
| 1254 | Corredor Verde   Melo Peixoto   | SVMA  | Meio Ambiente                         | Corredor Verde/<br>Ecológico |
| 1293 | Corredor Verde   Av. Ed. Paulo Freire - Av. Nadir D. de Figueiredo - Marginal Tietê | SVMA  | Meio Ambiente                         | Corredor Verde/<br>Ecológico |
| 1303 | Corredor Verde   Tapera   | SVMA  | Meio Ambiente                         | Corredor Verde/<br>Ecológico |
| 1336 | Criação de praças e áreas verdes   Horta  | SVMA  | Meio Ambiente                         | Área Verde                   |
| 1379 | Criação de praças e áreas verdes   Praça - R. Uparoba - R. Ingu                     | SVMA  | Meio Ambiente                         | Praça                        |
| 1463 | Pôlder   Rio Aricanduva (DAR-02E)   | SIURB | Infraestrutura e Saneamento Ambiental | Drenagem                     |
| 1464 | Pôlder   Rio Aricanduva (DAR-01)  | SIURB | Infraestrutura e Saneamento Ambiental | Drenagem                     |
| 1465 | Pôlder   Rio Aricanduva (DAR-02D)   | SIURB | Infraestrutura e Saneamento Ambiental | Drenagem                     |
| 1494 | Novo equipamento   Ecoporto - Viaduto Engenheiro Alberto Badra                      | SMSUB | Infraestrutura e Saneamento Ambiental | Resíduos Sólidos             |
| 1499 | Novo equipamento   Ecoporto - Astarte   | SMSUB | Infraestrutura e Saneamento Ambiental | Resíduos Sólidos             |
| 1555 | Novo equipamento   Ecoporto - Vila Luisa  | SMSUB | Infraestrutura e Saneamento Ambiental | Resíduos Sólidos             |
| 1580 | Novo equipamento   Ecoporto - Montalvania   | SMSUB | Infraestrutura e Saneamento Ambiental | Resíduos Sólidos             |
| 1586 | Novo equipamento   Ecoporto - Dalila  | SMSUB | Infraestrutura e Saneamento Ambiental | Resíduos Sólidos             |
| 1636 | Novo equipamento   Pátio de Compostagem - Mooca                                     | SMSUB | Infraestrutura e Saneamento Ambiental | Resíduos Sólidos             |
| 1638 | Novo equipamento   Pátio de Compostagem - São Mateus                                | SMSUB | Infraestrutura e Saneamento Ambiental | Resíduos Sólidos             |
| 1696 | Estrutura de drenagem   Galeria de reforço  | SIURB | Infraestrutura e Saneamento Ambiental | Drenagem                     |
| 1705 | Estrutura de drenagem   Revestimento de fundo                                       | SIURB | Infraestrutura e Saneamento Ambiental | Drenagem                     |
| 1706 | Estrutura de drenagem   Aumento de seção  | SIURB | Infraestrutura e Saneamento Ambiental | Drenagem                     |
| 1806 | Reservatório   Córrego Taboão (RTA-01)  | SIURB | Infraestrutura e Saneamento Ambiental | Drenagem                     |
| 1808 | Reservatório   Córrego dos Machados (RMA-01)  | SIURB | Infraestrutura e Saneamento Ambiental | Drenagem                     |
| 1959 | Reservatório   Córrego dos Machados (RMA-02)  | SIURB | Infraestrutura e Saneamento Ambiental | Drenagem                     |
| 1961 | Reservatório   Aricanduva IV (aberto e esvaziamento por bombas)                     | SIURB | Infraestrutura e Saneamento Ambiental | Drenagem                     |

| ID   | Descrição   | Órgão             | Eixo temático                         | Subtema                         |
|------|---|-------------------|---------------------------------------|---------------------------------|
| 1962 | Reservatório   Fechado e esvaziamento por bombas                                      | SIURB             | Infraestrutura e Saneamento Ambiental | Drenagem                        |
| 1999 | Reservatório   Aricanduva IV (RAR-04)   | SIURB             | Infraestrutura e Saneamento Ambiental | Drenagem                        |
| 2040 | Pôlder   R3   | SIURB             | Infraestrutura e Saneamento Ambiental | Drenagem                        |
| 2051 | Reservatório   Taboão   | SIURB             | Infraestrutura e Saneamento Ambiental | Drenagem                        |
| 2053 | Reservatório   Machados (RMA-03)  | SIURB             | Infraestrutura e Saneamento Ambiental | Drenagem                        |
| 2147 | Provisão habitacional   Pode Entrar Empresas - Forte do Rio Negro A                   | SEHAB             | Habitação Social                      | Provisão Habitacional           |
| 2173 | Provisão habitacional   Pode Entrar Empresas - Cícero Canuto                          | SEHAB             | Habitação Social                      | Provisão Habitacional           |
| 2244 | Provisão habitacional   Pode Entrar Empresas - Forte do Rio Negro B                   | SEHAB             | Habitação Social                      | Provisão Habitacional           |
| 2480 | Revitalização de centralidades   Requalificação urbanística - Parque Novo Mundo       | SMUL; SPURBANISMO | Desenvolvimento Econômico Sustentável | Centralidade Local              |
| 2529 | Requalificação de equipamento   CDC - Canarinho                                       | SEME              | Desenvolvimento Social e Equipamentos | Equipamento de esporte          |
| 2559 | Novo equipamento   CEI/EMEI - Júlio Colaço  | SME               | Desenvolvimento Social e Equipamentos | Equipamento de Educação         |
| 2600 | Novo equipamento   UPA São Matheus  | SMS               | Desenvolvimento Social e Equipamentos | Equipamento de Saúde            |
| 2668 | Alteamento de ponte   Rio Aricanduva (AAR-01)   | SIURB             | Mobilidade                            | Circulação de Pedestres         |
| 2669 | Alteamento de ponte   Rio Aricanduva (AAR-02)   | SIURB             | Mobilidade                            | Circulação de Pedestres         |
| 2691 | Requalificação de equipamento   Terminal Aricanduva                                   | SMT               | Mobilidade                            | Transporte Coletivo Público     |
| 2726 | Estrutura cicloviária   Av. Rio das Pedras  | CET               | Mobilidade                            | Sistema Cicloviário             |
| 2744 | Corredor de ônibus   Itaquera-Líder   | SMT               | Mobilidade                            | Transporte Coletivo Público     |
| 2753 | Estrutura cicloviária   Av. Ver. Emilio Meneghini                                     | CET               | Mobilidade                            | Sistema Cicloviário             |
| 2773 | Estrutura cicloviária   R. Antonio La Giudice   | CET               | Mobilidade                            | Sistema Cicloviário             |
| 2791 | Estrutura cicloviária   Pça. São João Vicenzotto                                      | CET               | Mobilidade                            | Sistema Cicloviário             |
| 2871 | Estrutura cicloviária   Fazenda do Carmo  | SMT; CET          | Mobilidade                            | Sistema Cicloviário             |
| 2879 | Estrutura cicloviária   Av. Airton Pretini  | CET               | Mobilidade                            | Sistema Cicloviário             |
| 2894 | Estrutura cicloviária   Av. Aricanduva  | CET               | Mobilidade                            | Sistema Cicloviário             |
| 2908 | Estrutura cicloviária   Av. Forte do Leme   | CET               | Mobilidade                            | Sistema Cicloviário             |
| 2914 | Estrutura cicloviária   Av. Mateo Bei   | CET               | Mobilidade                            | Sistema Cicloviário             |
| 2934 | Estrutura cicloviária   R. Astarte  | CET               | Mobilidade                            | Sistema Cicloviário             |
| 2946 | Estrutura cicloviária   Av. Gov. Adhemar Pereira de Barros                            | CET               | Mobilidade                            | Sistema Cicloviário             |
| 2953 | Estrutura cicloviária   Av. Luis Pires de Minas                                       | CET               | Mobilidade                            | Sistema Cicloviário             |
| 2983 | Estrutura cicloviária   R. André de Almeida   | CET               | Mobilidade                            | Sistema Cicloviário             |
| 2991 | Corredor de ônibus   Celso Garcia Trecho 1  | SMT               | Mobilidade                            | Transporte Coletivo Público     |
| 3032 | Requalificação de via pública   Requalificação de via pública - R. Dr. Álvares Rubiao | SMUL; SPURBANISMO | Mobilidade                            | Circulação de Pedestres         |
| 3041 | Transposição viária   Ponte - Alça Saída Aricanduva - Marginal                        | SMUL; SPURBANISMO | Mobilidade                            | Barreira Urbana; Sistema Viário |

| ID   | Descrição   | Órgão             | Eixo temático | Subtema                         |
|------|---|-------------------|---------------|---------------------------------|
| 3125 | Melhoramento viário   Alargamento de via (pista simples) - Vila Moreira   | SMUL; SPURBANISMO | Mobilidade    | Sistema Viário                  |
| 3182 | Melhoramento viário   Abertura de via em boulevard fluvial (pista simples) - Blv. Fluvial Rio Aricanduva - Trecho 2   | SMUL; SPURBANISMO | Mobilidade    | Sistema Viário                  |
| 3203 | Melhoramento viário   Abertura de via em boulevard fluvial (pista simples) - Blv. Fluvial Rio Aricanduva - Trecho 1   | SMUL; SPURBANISMO | Mobilidade    | Sistema Viário                  |
| 3208 | Transposição viária   Ponte - Alça Saída Marginal - Aricanduva  | SMUL; SPURBANISMO | Mobilidade    | Barreira Urbana; Sistema Viário |
| 3318 | Transposição viária   Ponte - Alça Saída Alberto Badra - Bairro   | SMUL; SPURBANISMO | Mobilidade    | Barreira Urbana; Sistema Viário |
| 3341 | Transposição viária   Duplicação de ponte - Vd. Alberto Badra   | SMUL; SPURBANISMO | Mobilidade    | Barreira Urbana; Sistema Viário |
| 3368 | Transposição viária   Ponte - Alça Ingresso Alberto Badra   | SMUL; SPURBANISMO | Mobilidade    | Barreira Urbana; Sistema Viário |
| 3507 | Melhoramento viário   Abertura de via em boulevard fluvial (pista simples) - Blv. Fluvial Córrego Maranhão - Trecho 1 | SMUL; SPURBANISMO | Mobilidade    | Sistema Viário                  |
| 3520 | Melhoramento viário   Abertura de via (pista simples) - Vila Moreira - Córrego Maranhão                               | SMUL; SPURBANISMO | Mobilidade    | Sistema Viário                  |
| 3621 | Transposição viária   Ponte - Alça Saída Alberto Badra - Centro   | SMUL; SPURBANISMO | Mobilidade    | Barreira Urbana; Sistema Viário |

# ID 146 | Córregos Gamelinha e Guaiaúna

Escala: Regional



- |                             |                |               |
|-----------------------------|----------------|---------------|
| Perímetro de Ação           | Metrô: Estação | Praça e largo |
| Perímetro Expandido (300 m) | Trem: Estação  | Hidrografia   |



Fonte: PMSP  
Elaboração: SMUL/PLANURB - 2025  
Datum horizontal: SIRGAS 2000 | UTM 23 S

## DESCRIÇÃO (PRS)

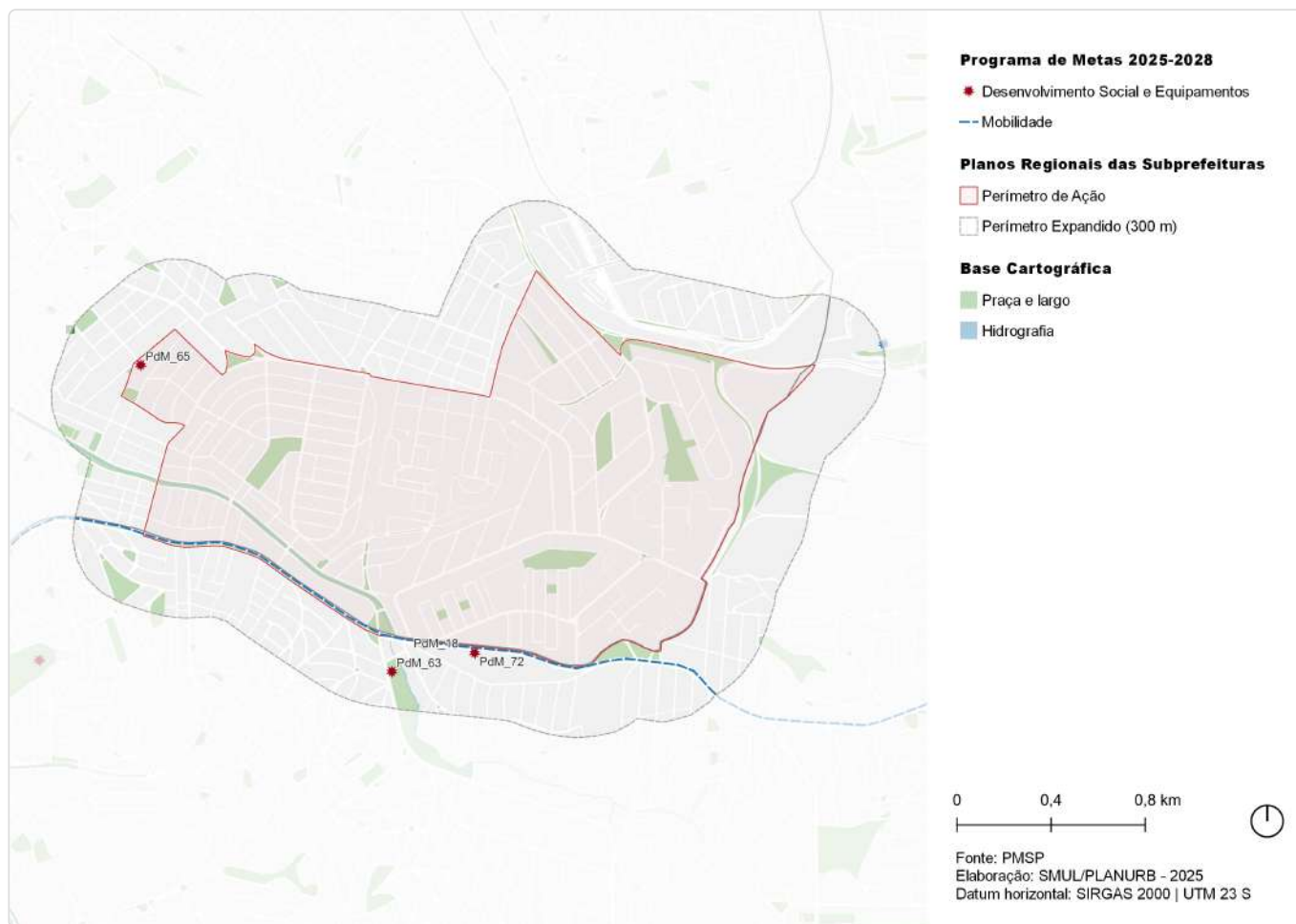
Inserido nas Subprefeituras Penha e Itaquera, este perímetro compreende bairros ao longo dos Córregos Gamelinha e Guaiaúna, corpos hídricos canalizados abertos que margeiam a Avenidas Bernardino Brito Fonseca de Carvalho, a Avenida Prof. Edgard Santos e a Rua Esperantinópolis. O perímetro compreende também trechos da Avenida Itaquera e da Avenida Luiz Ayres, assim como a Rua Waldemar Tietz, a Rua Pereira Vergueiro e a Rua Leonardo Barros de Carvalho.

## EIXOS TEMÁTICOS

- Meio Ambiente
- Infraestrutura e Saneamento Ambiental
- Habitação Social
- Desenvolvimento Econômico Sustentável
- Desenvolvimento Social e Equipamentos
- Mobilidade

## ID 146 | Córregos Gamelinha e Guaiaúna

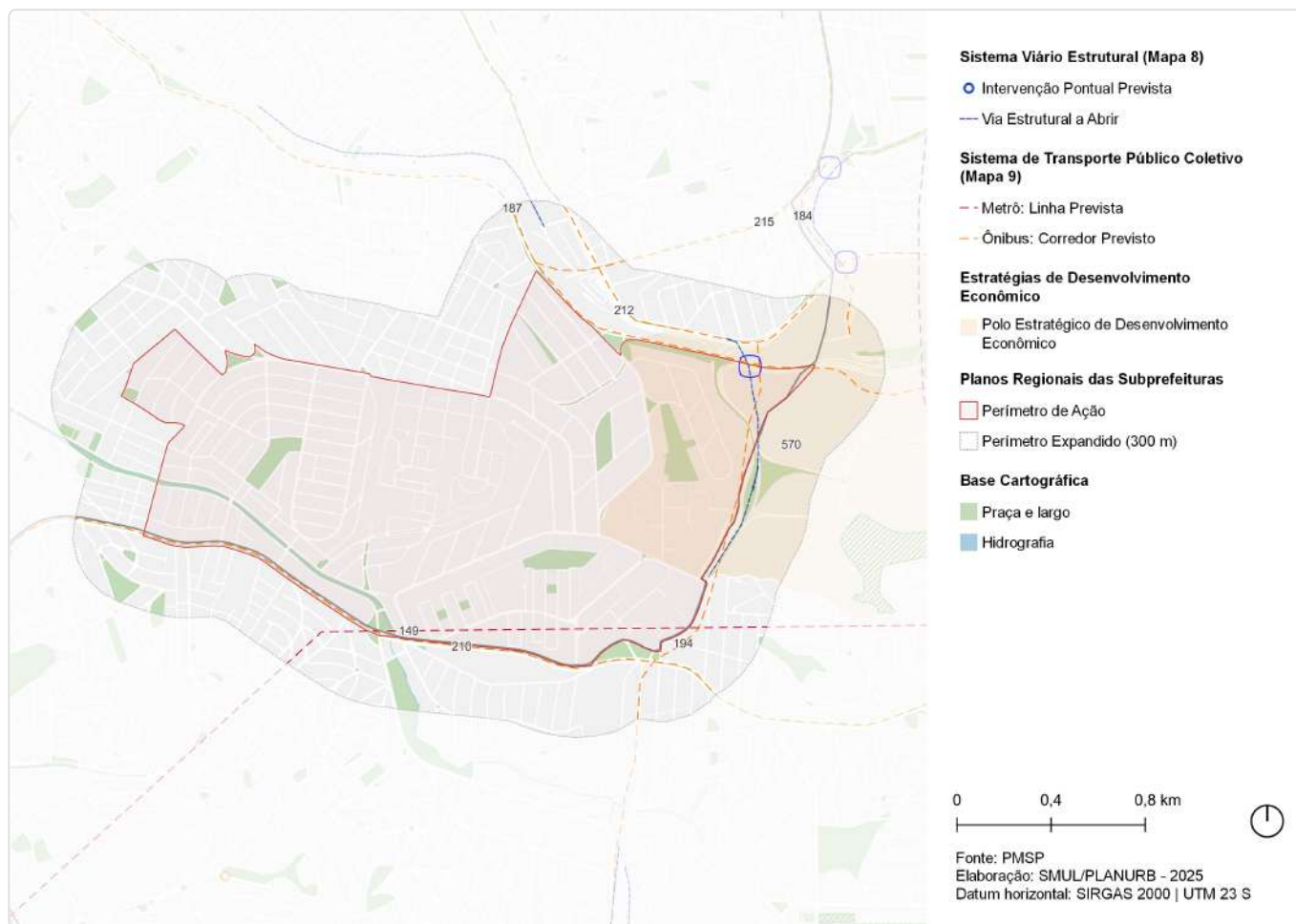
Intervenções previstas para o quadriênio: Programa de Metas 2025-2028 e Orçamento Cidadão 2026



| ID     | Ação   | Descrição                            | Órgão(s)     | Eixo temático                         | Subtema                          |
|--------|--|--------------------------------------|--------------|---------------------------------------|----------------------------------|
| PdM_18 | Entregar o Corredor Itaquera-Líder   | Corredor Itaquera-Líder              | SMT; SPTRANS | Mobilidade                            | Transporte Público Coletivo      |
| PdM_63 | Entrega de 48 novos equipamentos, entre os quais 15 UPAs e 25 UBSS                           | UBS Jardim Brasília                  | SMS          | Desenvolvimento Social e Equipamentos | Equipamento de Saúde             |
| PdM_65 | Reformar 8 hospitais, viabilizar melhorias em outros 4 e entregar o novo Hospital Sorocabana | Hospital Municipal Dr.Alexandre Zaio | SMS          | Desenvolvimento Social e Equipamentos | Equipamento de Saúde             |
| PdM_72 | Entregar 3 Centros TEA nas regiões Leste, Sul e Oeste  | Centro TEA                           | SMPED        | Desenvolvimento Social e Equipamentos | Equipamentos e Serviços Públicos |

# ID 146 | Córregos Gamelinha e Guaiaúna

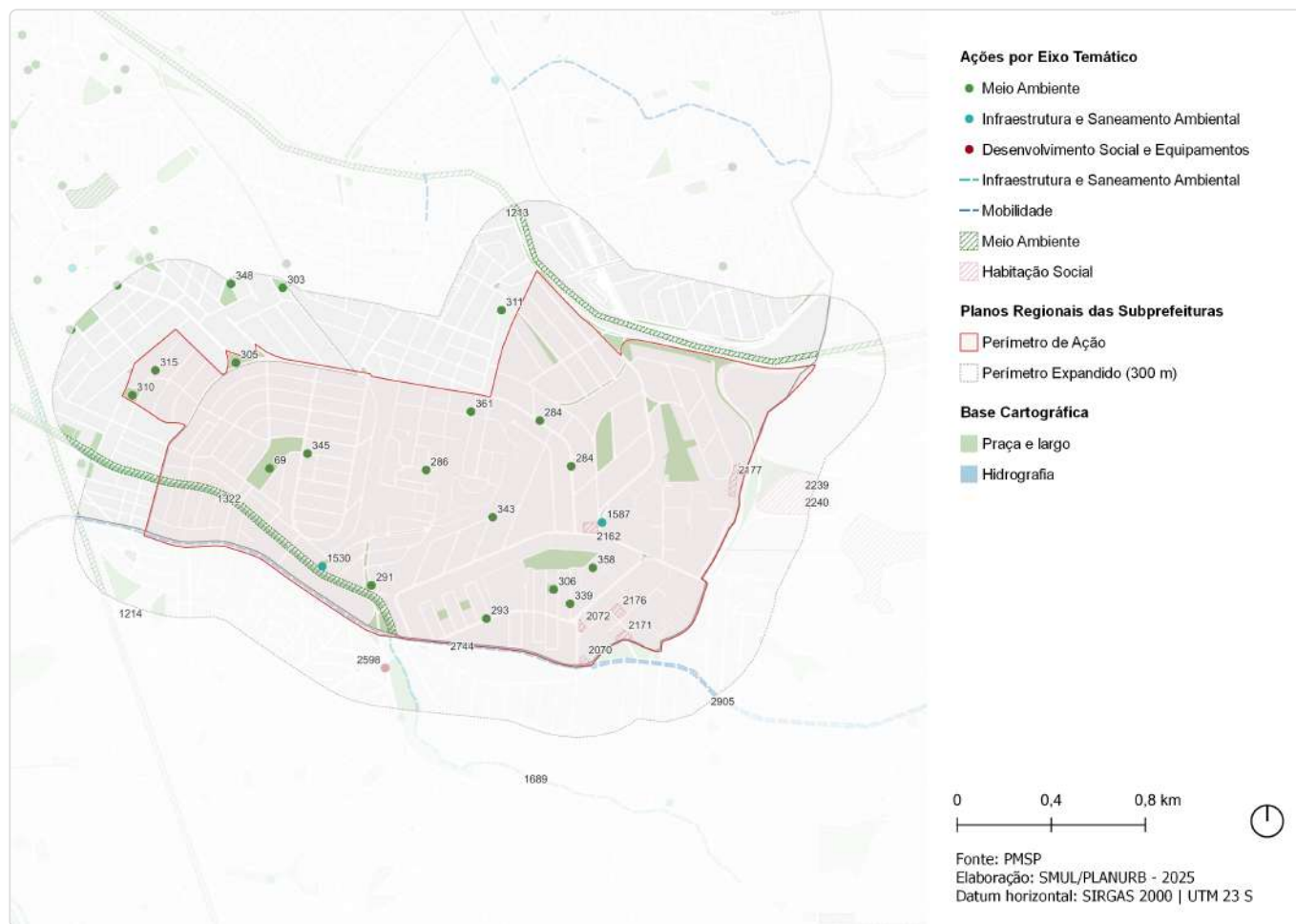
Outras ações previstas: Plano Diretor Estratégico (PDE)



| ID  | Ação  | Descrição                                     | Origem  | Eixo temático                         | Subtema                     |
|-----|---|---|---------|---------------------------------------|-----------------------------|
| 147 | Ações prioritárias no sistema viário estrutural | Via Estrutural a Abrir                        | Mapa 8  | Mobilidade                            | Sistema viário              |
| 148 | Ação prioritária no sistema viário estrutural   | Intervenção viária pontual                    | Mapa 8  | Mobilidade                            | Sistema viário              |
| 149 | Metrô   | Linha 12 - Violeta                            | Mapa 9  | Mobilidade                            | Transporte público coletivo |
| 184 | Corredor de ônibus                              | Corredor - Caititu                            | Mapa 9  | Mobilidade                            | Transporte público coletivo |
| 187 | Corredor de ônibus                              | Corredor - Radial Leste Trecho 2              | Mapa 9  | Mobilidade                            | Transporte público coletivo |
| 194 | Corredor de ônibus                              | Corredor - Mar Vermelho                       | Mapa 9  | Mobilidade                            | Transporte público coletivo |
| 210 | Corredor de ônibus                              | Corredor - Itaquera - Líder                   | Mapa 9  | Mobilidade                            | Transporte público coletivo |
| 212 | Corredor de ônibus                              | Corredor - Calim Eid - Hélder Câmara          | Mapa 9  | Mobilidade                            | Transporte público coletivo |
| 215 | Corredor de ônibus                              | Corredor - Águia de Haia                      | Mapa 9  | Mobilidade                            | Transporte público coletivo |
| 570 | Estratégias de Desenvolvimento Econômico        | Polo Estratégico de Desenvolvimento Econômico | Art.177 | Desenvolvimento Econômico Sustentável | Centralidades               |

# ID 146 | Córregos Gamelinha e Guaiaúna

Outras ações previstas: Planejamento Setorial



| ID  | Descrição  | Órgão      | Eixo temático | Subtema              |
|-----|--|------------|---------------|----------------------|
| 69  | Requalificação de espaço público   Área Pública - Vila Nhocuné                                     | SEME       | Meio Ambiente | Espaço livre público |
| 284 | Requalificação de via pública   Incremento de vegetação viária - Av. Padre Francisco de Toledo     | SMSUB; SUB | Meio Ambiente | Arborização Urbana   |
| 286 | Requalificação de via pública   Incremento de vegetação viária - Av. Benedito Salgado da Silva     | SMSUB; SUB | Meio Ambiente | Arborização Urbana   |
| 291 | Requalificação de via pública   Incremento de vegetação viária - Av. Eng. João Baptista Aranha     | SMSUB; SUB | Meio Ambiente | Arborização Urbana   |
| 293 | Requalificação de via pública   Incremento de vegetação viária - Av. Sylvio Torres                 | SMSUB; SUB | Meio Ambiente | Arborização Urbana   |
| 303 | Requalificação de via pública   Incremento de vegetação viária - Pça. Guajara Mirim                | SMSUB; SUB | Meio Ambiente | Arborização Urbana   |
| 305 | Requalificação de via pública   Incremento de vegetação viária - Pça. Leonardo de Barros Carvalho  | SMSUB; SUB | Meio Ambiente | Arborização Urbana   |
| 306 | Requalificação de via pública   Incremento de vegetação viária - Pça. Maria Tereza Soares de Brito | SMSUB; SUB | Meio Ambiente | Arborização Urbana   |
| 310 | Requalificação de via pública   Incremento de vegetação viária - Pça. Vigário João da Palma        | SMSUB; SUB | Meio Ambiente | Arborização Urbana   |
| 311 | Requalificação de via pública   Incremento de vegetação viária - R. Jorge de Almeida Quirino       | SMSUB; SUB | Meio Ambiente | Arborização Urbana   |
| 315 | Requalificação de via pública   Incremento de vegetação viária - R. Alves Maldonado                | SMSUB; SUB | Meio Ambiente | Arborização Urbana   |

| ID   | Descrição  | Órgão      | Eixo temático                         | Subtema                     |
|------|--|------------|---------------------------------------|-----------------------------|
| 339  | Requalificação de via pública   Incremento de vegetação viária - R. José Miguel Barbosa                                | SMSUB; SUB | Meio Ambiente                         | Arborização Urbana          |
| 343  | Requalificação de via pública   Incremento de vegetação viária - R. Padre Francisco de Moura Rolim                     | SMSUB; SUB | Meio Ambiente                         | Arborização Urbana          |
| 345  | Requalificação de via pública   Incremento de vegetação viária - R. Prof. Thire  | SMSUB; SUB | Meio Ambiente                         | Arborização Urbana          |
| 348  | Requalificação de via pública   Incremento de vegetação viária - R. Rondônia   | SMSUB; SUB | Meio Ambiente                         | Arborização Urbana          |
| 358  | Requalificação de espaço público   Praça - Pça. dos Três Discos  | SMSUB; SUB | Meio Ambiente                         | Praça                       |
| 361  | Requalificação de espaço público   Via pública - Escadaria da R. Nadime Ackel - R. Vinte e Sete de Novembro            | SMSUB; SUB | Meio Ambiente                         | Espaço Livre Público        |
| 1213 | Corredor Verde   Corredor Polinizador - Linha 3 Vermelha - Barra Funda-Itaquera  | SVMA       | Meio Ambiente                         | Corredor Verde/ Ecológico   |
| 1214 | Corredor Verde   Corredor Polinizador - Linhão Fazenda da Juta - Pet   | SVMA       | Meio Ambiente                         | Corredor Verde/ Ecológico   |
| 1322 | Corredor Verde   Gamelinha   | SVMA       | Meio Ambiente                         | Corredor Verde/ Ecológico   |
| 1530 | Novo equipamento   Ecoponto - Gamelinha  | SMSUB      | Infraestrutura e Saneamento Ambiental | Resíduos Sólidos            |
| 1587 | Novo equipamento   Ecoponto - COHAB Artur Alvim  | SMSUB      | Infraestrutura e Saneamento Ambiental | Resíduos Sólidos            |
| 1689 | Estrutura de drenagem   Obras de contenção e alargamento de ponte - Córrego Guaiauna                                   | SIURB      | Infraestrutura e Saneamento Ambiental | Drenagem                    |
| 2070 | Provisão habitacional   Pode Entrar Entidades - Itaquera Ic Padre Manoel de Paiva Qd 12 Lt 12                          | SEHAB      | Habitação Social                      | Provisão Habitacional       |
| 2072 | Provisão habitacional   Pode Entrar Entidades - Itaquera Ic Padre Manoel de Paiva Qd 11 Lt 07                          | SEHAB      | Habitação Social                      | Provisão Habitacional       |
| 2162 | Provisão habitacional   Pode Entrar Entidades - Itaquera Ib Padre Manoel da Nóbrega Qd 16 Lt 09                        | SEHAB      | Habitação Social                      | Provisão Habitacional       |
| 2171 | Provisão habitacional   Pode Entrar Entidades - Itaquera Ic Padre Manoel de Paiva Qd 12 Lt 11                          | SEHAB      | Habitação Social                      | Provisão Habitacional       |
| 2176 | Provisão habitacional   Pode Entrar Entidades - Itaquera Ic Padre Manoel de Paiva Qd 10 Lt 05                          | SEHAB      | Habitação Social                      | Provisão Habitacional       |
| 2177 | Provisão habitacional   Pode Entrar Entidades - Itaquera Ib Padre Manoel da Nobrega Qd 28 Lt 05 - Nossa Senhora Fátima | SEHAB      | Habitação Social                      | Provisão Habitacional       |
| 2239 | Provisão habitacional   Pode Entrar Aquisição - Lote 5 - Residencial Empatia   | SEHAB      | Habitação Social                      | Provisão Habitacional       |
| 2240 | Provisão habitacional   Pode Entrar Aquisição - Lote 5 - Residencial Esperança   | SEHAB      | Habitação Social                      | Provisão Habitacional       |
| 2598 | Novo equipamento   UBS Jd. Brasília  | SMS        | Desenvolvimento Social e Equipamentos | Equipamento de Saúde        |
| 2744 | Corredor de ônibus   Itaquera-Líder  | SMT        | Mobilidade                            | Transporte Coletivo Público |
| 2905 | Estrutura cicloviária   Itaquera-Líder   | SMT; CET   | Mobilidade                            | Sistema Cicloviário         |

# ID 241 | Av. Cangaíba e Av. Danfer

Escala: Regional



- Perímetro de Ação
- Perímetro Expandido (300 m)
- Trem: Estação
- Parque
- Praça e largo
- Hidrografia



Fonte: PMSP  
Elaboração: SMUL/PLANURB - 2025  
Datum horizontal: SIRGAS 2000 | UTM 23 S

## DESCRIÇÃO (PRS)

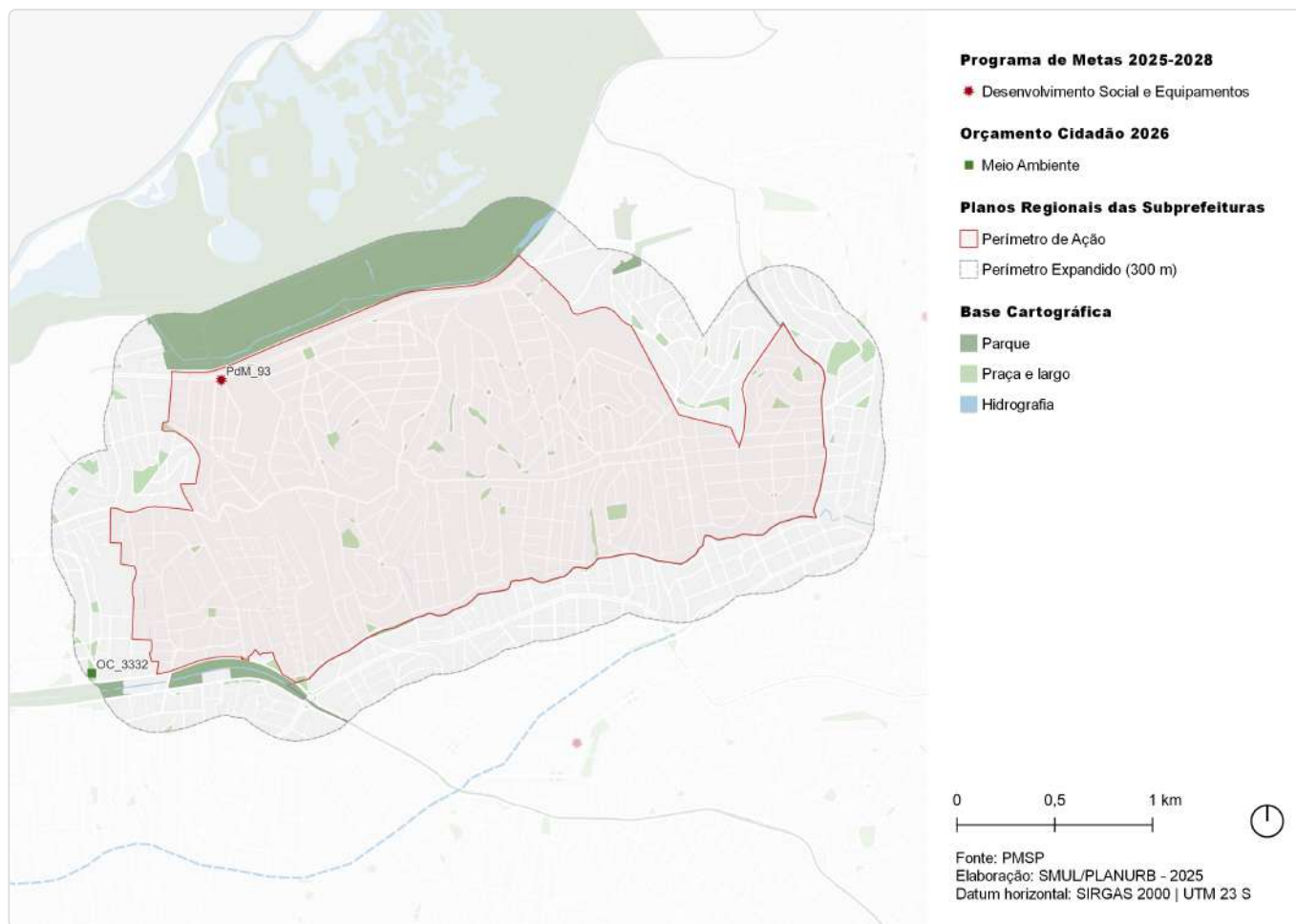
Compreende os bairros ao longo das Avenidas Cangaíba e Danfer. O perímetro abrange, além das duas avenidas citadas, trechos da Avenida Dr. Assis Ribeiro, da Linha 12- Safira de trem da CPTM, do Córrego Ponte Rasa, da Avenida Buenos Aires e da Avenida Luiz Imparato, assim como o entorno do CEU Quinta do Sol, na divisa com a Subprefeitura Ermelino Matarazzo.

## EIXOS TEMÁTICOS

- Meio Ambiente
- Infraestrutura e Saneamento Ambiental
- Habitação Social
- Desenvolvimento Econômico Sustentável
- Desenvolvimento Social e Equipamentos
- Mobilidade

## ID 241 | Avenida Cangaíba e Avenida Danfer

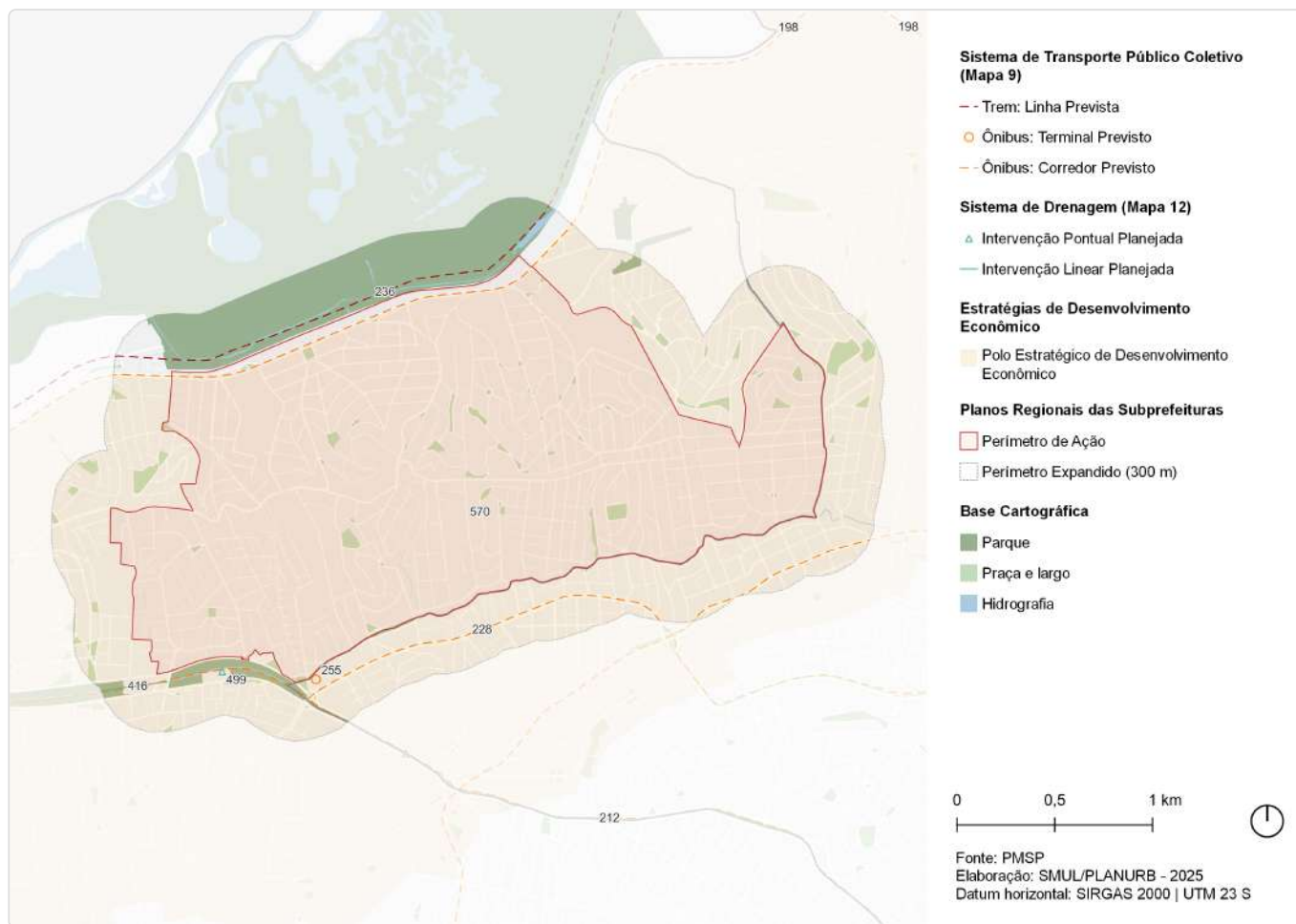
Intervenções previstas para o quadriênio: Programa de Metas 2025-2028 e Orçamento Cidadão 2026



| ID      | Ação   | Descrição                    | Órgão(s) | Eixo temático                         | Subtema                |
|---------|--|------------------------------|----------|---------------------------------------|------------------------|
| PdM_93  | Criar o Programa de Requalificação de Equipamentos Culturais "SP+Cultura – Requalifica" e revitalizar 25 espaços culturais | Teatro Flávio Império        | SMC      | Desenvolvimento Social e Equipamentos | Equipamento de Cultura |
| OC_3332 | Reformar espaço pet na Praça Maria Lorecchio Basile  | Praça Maria Lorecchio Basile | SUB      | Meio Ambiente                         | Praça                  |

# ID 241 | Av. Cangaíba e Av. Danfer

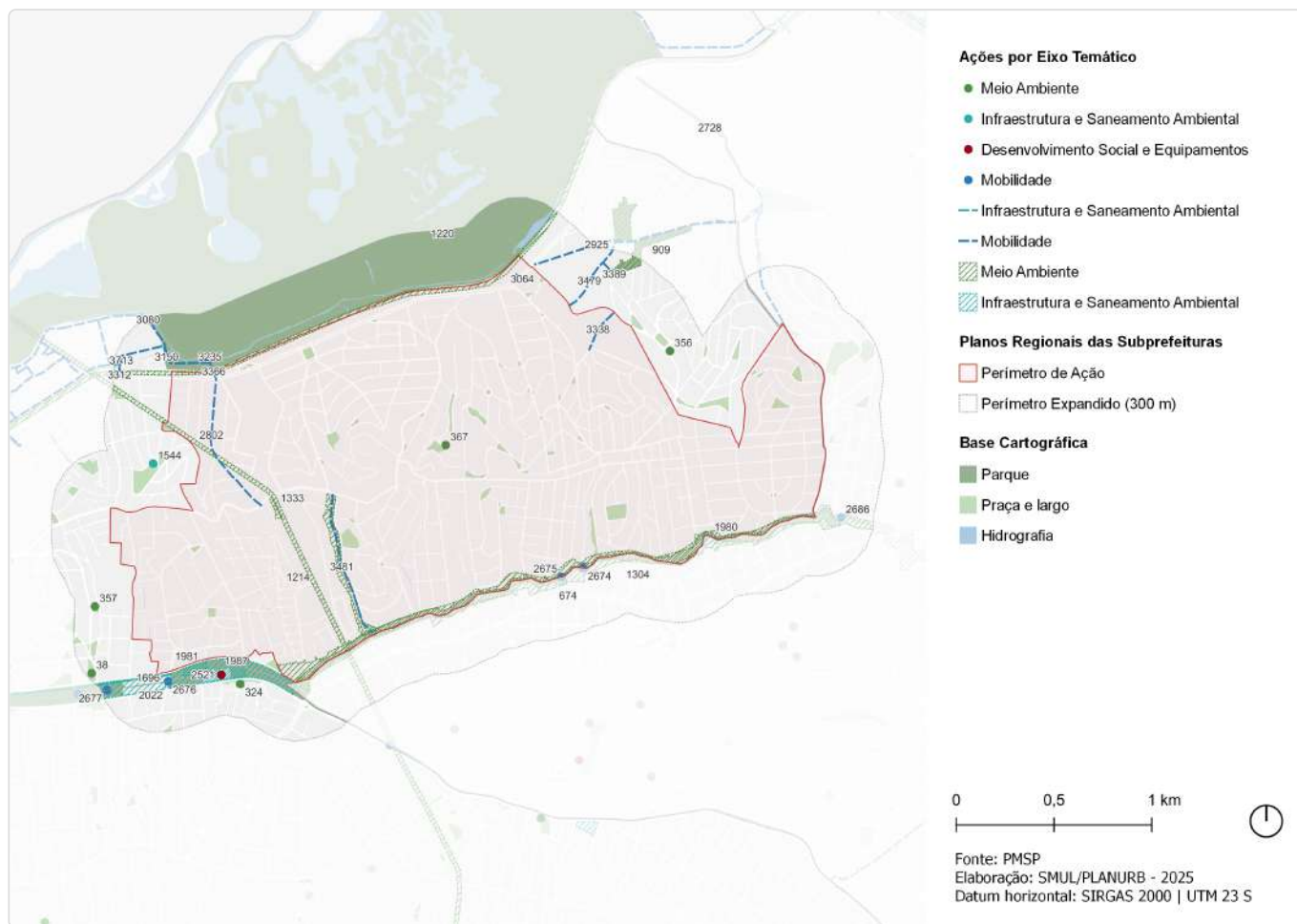
Outras ações previstas: Plano Diretor Estratégico (PDE)



| ID  | Ação                                     | Descrição   | Origem  | Eixo temático                         | Subtema                     |
|-----|--|---|---------|---------------------------------------|-----------------------------|
| 198 | Corredor de ônibus                       | Corredor - Assis Ribeiro                              | Mapa 9  | Mobilidade                            | Transporte público coletivo |
| 212 | Corredor de ônibus                       | Corredor - Calim Eid - Hélder Câmara                  | Mapa 9  | Mobilidade                            | Transporte público coletivo |
| 228 | Corredor de ônibus                       | Corredor - Celso Garcia Trecho 2                      | Mapa 9  | Mobilidade                            | Transporte público coletivo |
| 236 | CPTM                                     | Modernização da Linha 12 - Safira                     | Mapa 9  | Mobilidade                            | Transporte público coletivo |
| 255 | Terminal de ônibus                       | Terminal - Ponte Rasa                                 | Mapa 9  | Mobilidade                            | Transporte público coletivo |
| 416 | Convivência com inundações               | Convivência com inundações - reservatório Tiquatira   | Mapa 12 | Infraestrutura e Saneamento Ambiental | Drenagem                    |
| 499 | Intervenção de drenagem                  | Reservatório - Tiquatira + convivência c/ a inundação | Mapa 12 | Infraestrutura e Saneamento Ambiental | Drenagem                    |
| 570 | Estratégias de Desenvolvimento Econômico | Polo Estratégico de Desenvolvimento Econômico         | Art.177 | Desenvolvimento Econômico Sustentável | Centralidades               |

# ID 241 | Av. Cangaíba e Av. Danfer

Outras ações previstas: Planejamento Setorial

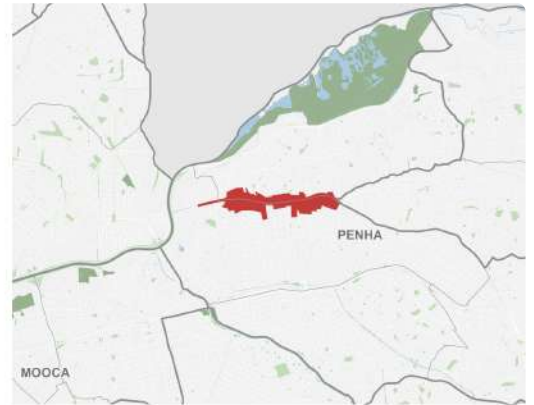
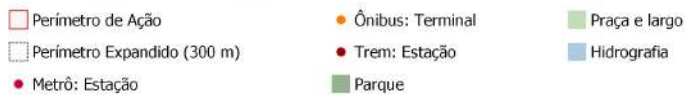


| ID   | Descrição  | Órgão             | Eixo temático                         | Subtema                   |
|------|--|-------------------|---------------------------------------|---------------------------|
| 38   | Reforma do espaço pet   Praça Maria Lorecchio Basile                                 | SUB               | Meio Ambiente                         | Praça                     |
| 324  | Requalificação de via pública   Incremento de vegetação viária - R. São Demétrio     | SMSUB; SUB        | Meio Ambiente                         | Arborização Urbana        |
| 356  | Requalificação de espaço público   Praça - Pça. Félix                                | SMSUB; SUB        | Meio Ambiente                         | Praça                     |
| 357  | Requalificação de espaço público   Praça - Pça. Prof. Neiva Lenita Marcondes Carrara | SMSUB; SUB        | Meio Ambiente                         | Praça                     |
| 367  | Requalificação de espaço público   Via pública - R. do Borgado                       | SMSUB; SUB        | Meio Ambiente                         | Espaço Livre Público      |
| 674  | Parque linear   (PPR-02)   | SIURB             | Meio Ambiente                         | Parque Linear             |
| 909  | Rede de espaços públicos   Área verde  | SMUL; SPURBANISMO | Meio Ambiente                         | Área Verde                |
| 1214 | Corredor Verde   Corredor Polinizador - Linhão Fazenda da Juta - Pet                 | SVMA              | Meio Ambiente                         | Corredor Verde/ Ecológico |
| 1220 | Corredor Verde   Corredor Polinizador - Linha 12 Safira - Tatuapé - Vila Itaim       | SVMA              | Meio Ambiente                         | Corredor Verde/ Ecológico |
| 1304 | Corredor Verde   Ponte Rasa  | SVMA              | Meio Ambiente                         | Corredor Verde/ Ecológico |
| 1333 | Requalificação de praças e áreas verdes   Área Verde                                 | SVMA              | Meio Ambiente                         | Área Verde                |
| 1544 | Novo equipamento   Ecoponto - Cangaíba   | SMSUB             | Infraestrutura e Saneamento Ambiental | Resíduos Sólidos          |

| ID   | Descrição   | Órgão             | Eixo temático                         | Subtema                                      |
|------|---|-------------------|---------------------------------------|--|
| 1695 | Estrutura de drenagem   Canalização   | SIURB             | Infraestrutura e Saneamento Ambiental | Drenagem                                     |
| 1696 | Estrutura de drenagem   Galeria de reforço  | SIURB             | Infraestrutura e Saneamento Ambiental | Drenagem                                     |
| 1980 | Reservatório   Córrego Ponte Rasa (RPR-02)  | SIURB             | Infraestrutura e Saneamento Ambiental | Drenagem                                     |
| 1981 | Reservatório   Córrego Tiquatira (RTQ-03)   | SIURB             | Infraestrutura e Saneamento Ambiental | Drenagem                                     |
| 1987 | Reservatório   Córrego Tiquatira (RTQ-01)   | SIURB             | Infraestrutura e Saneamento Ambiental | Drenagem                                     |
| 2021 | Reservatório   Tiquatira (RTQ-02) + convivência com inundações  | SIURB             | Infraestrutura e Saneamento Ambiental | Drenagem                                     |
| 2022 | Convivência com inundações   Reservatório Tiquatira (RTQ-02) + convivência com inundações                           | SIURB             | Infraestrutura e Saneamento Ambiental | Drenagem                                     |
| 2521 | Requalificação de equipamento   CE - Tiquatira  | SEME              | Desenvolvimento Social e Equipamentos | Equipamento de esporte                       |
| 2674 | Alteamento de ponte   Córrego Ponte Rasa (APR-03)   | SIURB             | Mobilidade                            | Circulação de Pedestres                      |
| 2675 | Alteamento de ponte   Córrego Ponte Rasa (APR-04)   | SIURB             | Mobilidade                            | Circulação de Pedestres                      |
| 2676 | Adequação de travessia   Córrego Tiquatira (ATQ-01)   | SIURB             | Mobilidade                            | Circulação de Pedestres                      |
| 2677 | Adequação de travessia   Córrego Tiquatira (ATQ-02)   | SIURB             | Mobilidade                            | Circulação de Pedestres                      |
| 2686 | Alteamento de ponte   Córrego Ponte Rasa (APR-02)   | SIURB             | Mobilidade                            | Circulação de Pedestres                      |
| 2728 | Estrutura cicloviária   Olavo Egidio de Souza Aranha  | SMT; CET          | Mobilidade                            | Sistema Cicloviário                          |
| 2802 | Estrutura cicloviária   Salomão Vasconcelos   | SMT; CET          | Mobilidade                            | Sistema Cicloviário                          |
| 2925 | Estrutura cicloviária   Novo Oriente do Piauí   | SMT; CET          | Mobilidade                            | Sistema Cicloviário                          |
| 3064 | Estrutura cicloviária   Ciclopassearela associada a equipamento - Av. Dr. Assis Ribeiro                             | SMUL; SPURBANISMO | Mobilidade                            | Circulação de Pedestres; Sistema Cicloviário |
| 3080 | Melhoramento viário   Abertura de via em boulevard fluvial de borda - R. Petimbuaba                                 | SMUL; SPURBANISMO | Mobilidade                            | Sistema Viário                               |
| 3150 | Transposição viária   Requalificação de pontilhão - R. Petimbuaba   | SMUL; SPURBANISMO | Mobilidade                            | Barreira Urbana; Sistema Viário              |
| 3235 | Melhoramento viário   Alargamento de via (pista dupla) - R. Quatiara  | SMUL; SPURBANISMO | Mobilidade                            | Sistema Viário                               |
| 3312 | Estrutura cicloviária   Ciclopassearela associada a equipamento - R. Olga Artacho - R. Guatucupajuba                | SMUL; SPURBANISMO | Mobilidade                            | Circulação de Pedestres; Sistema Cicloviário |
| 3338 | Melhoramento viário   Abertura de via (pista simples) - R. Munhoz de Melo - R. Olho D'Água do Borges                | SMUL; SPURBANISMO | Mobilidade                            | Sistema Viário                               |
| 3366 | Transposição viária   Passagem subterrânea a requalificar - R. Quatiara - R. Dr. Salomão Vasconcelos                | SMUL; SPURBANISMO | Mobilidade                            | Circulação de Pedestres                      |
| 3389 | Melhoramento viário   Abertura de via (pista simples) - R. Lauro de Freitas - R. Carlos Barbosa                     | SMUL; SPURBANISMO | Mobilidade                            | Sistema Viário                               |
| 3479 | Requalificação de via pública   Requalificação de via pública - R. Olho D'água do Borges - Av. O.E. de Souza Aranha | SMUL; SPURBANISMO | Mobilidade                            | Circulação de Pedestres                      |
| 3481 | Melhoramento viário   Abertura de via em boulevard fluvial (pista simples) - R. Entre-rios                          | SMUL; SPURBANISMO | Mobilidade                            | Sistema Viário                               |
| 3713 | Requalificação de via pública   Requalificação de via pública - R. Olga Artacho - R. Guira-Acangatara               | SMUL; SPURBANISMO | Mobilidade                            | Circulação de Pedestres                      |

# ID 244 | Córrego Tiquatira / Av. Governador Carvalho Pinto

Escala: Regional



Fonte: PMSP  
Elaboração: SMUL/PLANURB - 2025  
Datum horizontal: SIRGAS 2000 | UTM 23 S

## DESCRIÇÃO (PRS)

O perímetro é composto pelo entorno do Córrego Tiquatira e da Avenida Governador Carvalho Pinto, desde sua conexão com a Avenida Gabriela Mistral até a Avenida São Miguel, na divisa com a Subprefeitura Ermelino Matarazzo.

## EIXOS TEMÁTICOS

- Meio Ambiente
- Infraestrutura e Saneamento Ambiental
- Desenvolvimento Social e Equipamentos
- Mobilidade

## ID 244 | Córrego Tiquatira / Avenida Governador Carvalho Pinto

Intervenções previstas para o quadriênio: Programa de Metas 2025-2028 e Orçamento Cidadão 2026



| ID      | Ação  | Descrição                    | Órgão(s) | Eixo temático | Subtema |
|---------|---|------------------------------|----------|---------------|---------|
| OC_3332 | Reformar espaço pet na Praça Maria Lorecchio Basile | Praça Maria Lorecchio Basile | SUB      | Meio Ambiente | Praça   |

# ID 244 | Córrego Tiquatira/Av. Governador Carvalho Pinto

Outras ações previstas: Plano Diretor Estratégico (PDE)



| ID  | Ação  | Descrição                                     | Origem | Eixo temático | Subtema                     |
|-----|---|---|--------|---------------|-----------------------------|
| 147 | Ações prioritárias no sistema viário estrutural | Via Estrutural a Abrir                        | Mapa 8 | Mobilidade    | Sistema viário              |
| 156 | Metrô   | Linha 2 - Verde                               | Mapa 9 | Mobilidade    | Transporte público coletivo |
| 159 | Corredor de ônibus - EMTU                       | Corredor de ônibus intermunicipal - Guarulhos | Mapa 9 | Mobilidade    | Transporte público coletivo |
| 178 | Corredor de ônibus                              | Corredor - Arco Tietê Marginais               | Mapa 9 | Mobilidade    | Transporte público coletivo |
| 198 | Corredor de ônibus                              | Corredor - Assis Ribeiro                      | Mapa 9 | Mobilidade    | Transporte público coletivo |
| 212 | Corredor de ônibus                              | Corredor - Calim Eid - Hélder Câmara          | Mapa 9 | Mobilidade    | Transporte público coletivo |
| 228 | Corredor de ônibus                              | Corredor - Celso Garcia Trecho 2              | Mapa 9 | Mobilidade    | Transporte público coletivo |
| 231 | Corredor de ônibus                              | Corredor - Santana - Penha                    | Mapa 9 | Mobilidade    | Transporte público coletivo |
| 236 | CPTM  | Modernização da Linha 12 - Safira             | Mapa 9 | Mobilidade    | Transporte público coletivo |
| 255 | Terminal de ônibus                              | Terminal - Ponte Rasa                         | Mapa 9 | Mobilidade    | Transporte público coletivo |

| ID  | Ação                                     | Descrição   | Origem  | Eixo temático                         | Subtema                    |
|-----|--|---|---------|---------------------------------------|----------------------------|
| 372 | Metrô                                    | Estação Gabriela Mistral (Linha Verde)                | Mapa 9  | Mobilidade                            | Tranporte público coletivo |
| 416 | Convivência com inundações               | Convivência com inundações - reservatório Tiquatira   | Mapa 12 | Infraestrutura e Saneamento Ambiental | Drenagem                   |
| 499 | Intervenção de drenagem                  | Reservatório - Tiquatira + convivência c/ a inundacao | Mapa 12 | Infraestrutura e Saneamento Ambiental | Drenagem                   |
| 570 | Estratégias de Desenvolvimento Econômico | Polo Estratégico de Desenvolvimento Econômico         | Art.177 | Desenvolvimento Econômico Sustentável | Centralidades              |

# ID 244 | Córrego Tiquatira/Av. Governador Carvalho Pinto

Outras ações previstas: Planejamento Setorial



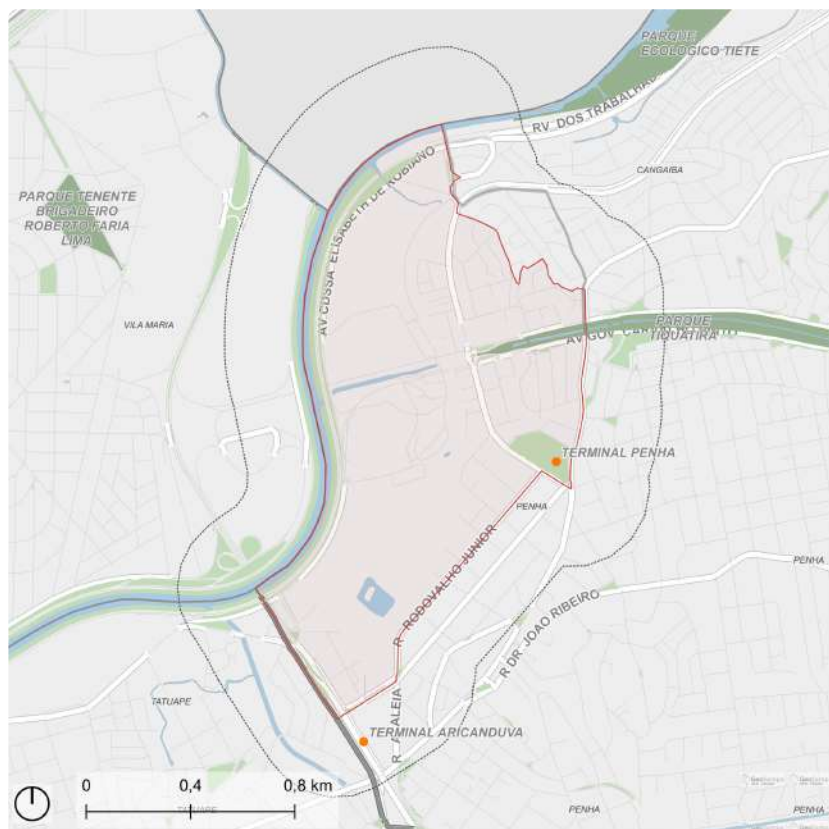
| ID   | Descrição  | Órgão             | Eixo temático                         | Subtema                   |
|------|--|-------------------|---------------------------------------|---------------------------|
| 38   | Reforma do espaço pet   Praça Maria Lorecchio Basile                                 | SUB               | Meio Ambiente                         | Praça                     |
| 324  | Requalificação de via pública   Incremento de vegetação viária - R. São Demétrio     | SMSUB; SUB        | Meio Ambiente                         | Arborização Urbana        |
| 357  | Requalificação de espaço público   Praça - Pça. Prof. Neiva Lenita Marcondes Carrara | SMSUB; SUB        | Meio Ambiente                         | Praça                     |
| 359  | Requalificação de espaço público   Via pública - R. Londrina                         | SMSUB; SUB        | Meio Ambiente                         | Espaço Livre Público      |
| 365  | Requalificação de espaço público   Pista de skate - Pq. Linear Tiquatira             | SMSUB; SUB        | Meio Ambiente                         | Espaço Livre Público      |
| 674  | Parque linear   (PPR-02)   | SIURB             | Meio Ambiente                         | Parque Linear             |
| 909  | Rede de espaços públicos   Área verde  | SMUL; SPURBANISMO | Meio Ambiente                         | Área Verde                |
| 1214 | Corredor Verde   Corredor Polinizador - Linhão Fazenda da Juta - Pet                 | SVMA              | Meio Ambiente                         | Corredor Verde/ Ecológico |
| 1220 | Corredor Verde   Corredor Polinizador - Linha 12 Safira - Tatuapé - Vila Itaim       | SVMA              | Meio Ambiente                         | Corredor Verde/ Ecológico |
| 1304 | Corredor Verde   Ponte Rasa  | SVMA              | Meio Ambiente                         | Corredor Verde/ Ecológico |
| 1524 | Novo equipamento   Eco ponto - Tiquatira   | SMSUB             | Infraestrutura e Saneamento Ambiental | Resíduos Sólidos          |
| 1695 | Estrutura de drenagem   Canalização  | SIURB             | Infraestrutura e Saneamento Ambiental | Drenagem                  |

| ID   | Descrição  | Órgão             | Eixo temático                         | Subtema                                      |
|------|--|-------------------|---------------------------------------|--|
| 1696 | Estrutura de drenagem   Galeria de reforço   | SIURB             | Infraestrutura e Saneamento Ambiental | Drenagem                                     |
| 1981 | Reservatório   Córrego Tiquatira (RTQ-03)  | SIURB             | Infraestrutura e Saneamento Ambiental | Drenagem                                     |
| 1987 | Reservatório   Córrego Tiquatira (RTQ-01)  | SIURB             | Infraestrutura e Saneamento Ambiental | Drenagem                                     |
| 2021 | Reservatório   Tiquatira (RTQ-02) + convivência com inundações   | SIURB             | Infraestrutura e Saneamento Ambiental | Drenagem                                     |
| 2022 | Convivência com inundações   Reservatório Tiquatira (RTQ-02) + convivência com inundações                | SIURB             | Infraestrutura e Saneamento Ambiental | Drenagem                                     |
| 2521 | Requalificação de equipamento   CE - Tiquatira   | SEME              | Desenvolvimento Social e Equipamentos | Equipamento de esporte                       |
| 2676 | Adequação de travessia   Córrego Tiquatira (ATQ-01)  | SIURB             | Mobilidade                            | Circulação de Pedestres                      |
| 2677 | Adequação de travessia   Córrego Tiquatira (ATQ-02)  | SIURB             | Mobilidade                            | Circulação de Pedestres                      |
| 2678 | Adequação de travessia   Córrego Tiquatira (ATQ-03)  | SIURB             | Mobilidade                            | Circulação de Pedestres                      |
| 3013 | Transposição viária   Passagem subterrânea a requalificar - R. do Túnel                                  | SMUL; SPURBANISMO | Mobilidade                            | Circulação de Pedestres                      |
| 3014 | Requalificação de via pública   Requalificação de via pública - R. Prof. Antônio Peixoto                 | SMUL; SPURBANISMO | Mobilidade                            | Circulação de Pedestres                      |
| 3045 | Melhoramento viário   Abertura de via (pista simples) - R. Olivio Guelfi - Av. Gov. Carvalho Pinto       | SMUL; SPURBANISMO | Mobilidade                            | Sistema Viário                               |
| 3123 | Melhoramento viário   Abertura de via (pista simples) - Prolongamento da R. Natal Basile                 | SMUL; SPURBANISMO | Mobilidade                            | Sistema Viário                               |
| 3145 | Melhoramento viário   Alargamento de via (pista simples) - R. do Túnel                                   | SMUL; SPURBANISMO | Mobilidade                            | Sistema Viário                               |
| 3157 | Melhoramento viário   Abertura de via (pista dupla) - R. Kampala - R. Natal Basile                       | SMUL; SPURBANISMO | Mobilidade                            | Sistema Viário                               |
| 3177 | Requalificação de via pública   Requalificação de via pública - Tv. David Eule                           | SMUL; SPURBANISMO | Mobilidade                            | Circulação de Pedestres                      |
| 3239 | Requalificação de estrutura cicloviária   Ciclopassarela - R. Moises - R. João de Luca                   | SMUL; SPURBANISMO | Mobilidade                            | Circulação de Pedestres; Sistema Cicloviário |
| 3283 | Requalificação de via pública   Requalificação de via pública - R. Tânia Maria                           | SMUL; SPURBANISMO | Mobilidade                            | Circulação de Pedestres                      |
| 3316 | Requalificação de via pública   Requalificação de via pública - R. Dona Corina                           | SMUL; SPURBANISMO | Mobilidade                            | Circulação de Pedestres                      |
| 3319 | Requalificação de via pública   Requalificação de via pública - R. Bernardino Vergueiro                  | SMUL; SPURBANISMO | Mobilidade                            | Circulação de Pedestres                      |
| 3388 | Melhoramento viário   Abertura de via (pista simples) - Prolongamento da R. Carlos Lamas                 | SMUL; SPURBANISMO | Mobilidade                            | Sistema Viário                               |
| 3396 | Transposição viária   Pontilhão - Pq. Tiquatira  | SMUL; SPURBANISMO | Mobilidade                            | Barreira Urbana; Sistema Viário              |
| 3402 | Melhoramento viário   Abertura de via (pista dupla) - Av. Gabriela Mistral - Trecho 1                    | SMUL; SPURBANISMO | Mobilidade                            | Sistema Viário                               |
| 3445 | Requalificação de via pública   Requalificação de via pública - R. Carlos Lamas                          | SMUL; SPURBANISMO | Mobilidade                            | Circulação de Pedestres                      |
| 3471 | Melhoramento viário   Alargamento de via (pista simples) - R. Kampala                                    | SMUL; SPURBANISMO | Mobilidade                            | Sistema Viário                               |
| 3492 | Requalificação de via pública   Requalificação de via pública - R. Dr. Manuel Eduardo Vergueiro          | SMUL; SPURBANISMO | Mobilidade                            | Circulação de Pedestres                      |
| 3566 | Melhoramento viário   Abertura de via (pista simples) - R. Dr. Manuel Eduardo Vergueiro - R. Dona Corina | SMUL; SPURBANISMO | Mobilidade                            | Sistema Viário                               |

| ID   | Descrição  | Órgão             | Eixo temático | Subtema                 |
|------|--|-------------------|---------------|-------------------------|
| 3568 | Melhoramento viário   Abertura de via (pista simples) - Av. Gabriela Mistral - Via projetada     | SMUL; SPURBANISMO | Mobilidade    | Sistema Viário          |
| 3622 | Requalificação de via pública   Requalificação de via pública - Tv. João Miramar - R. Tais Maria | SMUL; SPURBANISMO | Mobilidade    | Circulação de Pedestres |
| 3645 | Requalificação de via pública   Requalificação de via pública - R. Sem Denominação               | SMUL; SPURBANISMO | Mobilidade    | Circulação de Pedestres |
| 3691 | Melhoramento viário   Abertura de via (pista simples) - Prolongamento da Tv. David Eule          | SMUL; SPURBANISMO | Mobilidade    | Sistema Viário          |
| 3696 | Melhoramento viário   Abertura de via (pista simples) - Prolongamento da R. Kampala              | SMUL; SPURBANISMO | Mobilidade    | Sistema Viário          |
| 3708 | Requalificação de via pública   Requalificação de via pública - R. Olívio Guelfi                 | SMUL; SPURBANISMO | Mobilidade    | Circulação de Pedestres |

# ID 251 | Território CEU Tiquatira / Av. Gabriela Mistral

Escala: Regional



Fonte: PMSP  
Elaboração: SMUL/PLANURB - 2025  
Datum horizontal: SIRGAS 2000 | UTM 23 S

## DESCRIÇÃO (PRS)

O perímetro é composto por bairros confinados pelas barreiras físicas da Marginal Tietê, da Ponte Domingos Franciulli Netto, da Avenida Gen. Milton Tavêres de Souza e dos trilhos da Linha 12- Safira de trem da CPTM. Compreende também o eixo da Avenida Gabriela Mistral, o Terminal Penha, a via de acesso para Guarulhos, a Avenida Rodovalho Junior e trechos da Avenida Airton Pretini.

## EIXOS TEMÁTICOS

- Meio Ambiente
- Infraestrutura e Saneamento Ambiental
- Habitação Social
- Desenvolvimento Econômico Sustentável
- Desenvolvimento Social e Equipamentos
- Mobilidade

# ID 251 | Território CEU Tiquatira / Avenida Gabriela Mistral

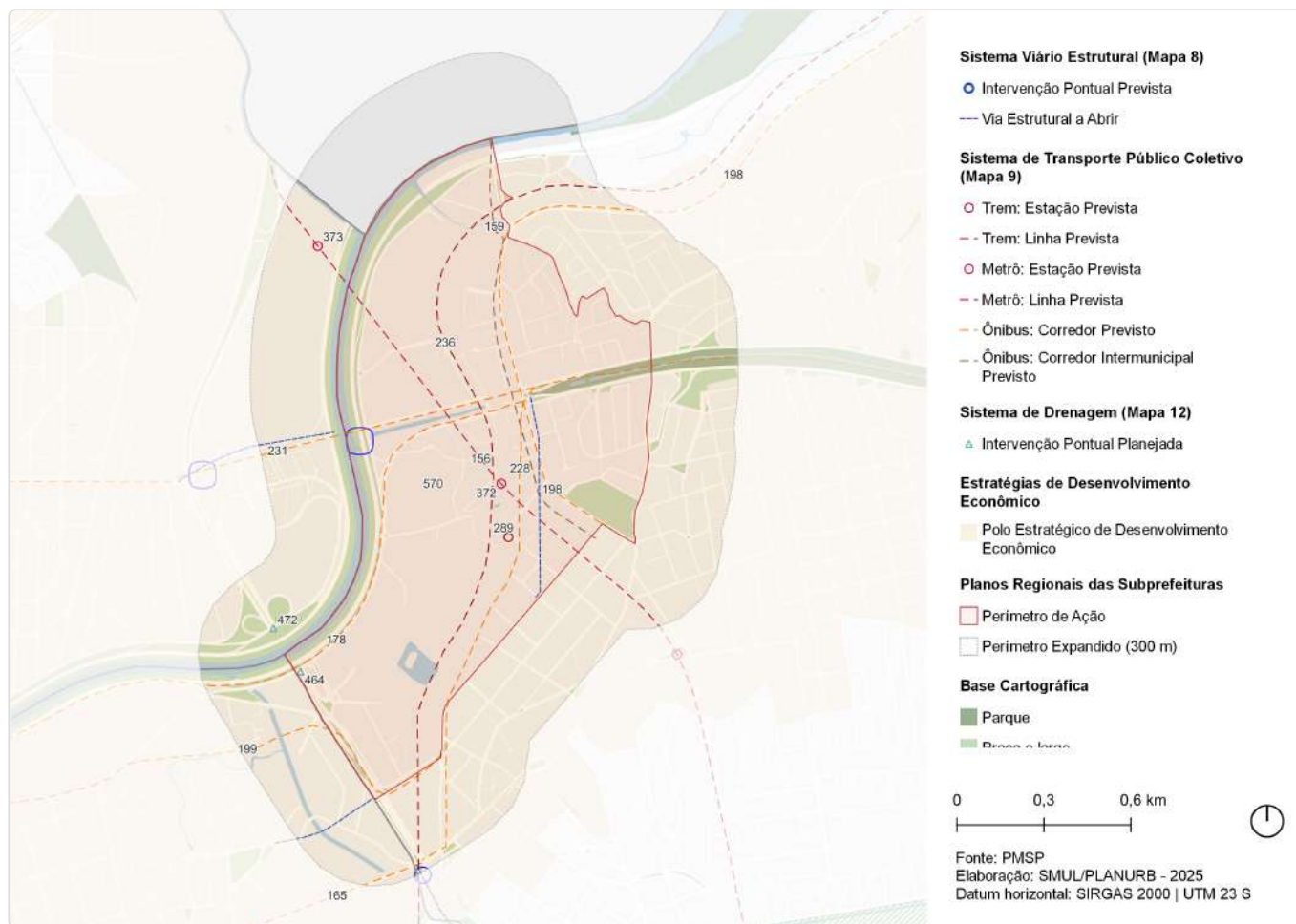
Intervenções previstas para o quadriênio: Programa de Metas 2025-2028 e Orçamento Cidadão 2026



| ID     | Ação   | Descrição           | Órgão(s)                | Eixo temático                         | Subtema                                     |
|--------|--|---------------------|-------------------------|---------------------------------------|---|
| PdM_11 | Revitalizar 20 empreendimentos habitacionais sob responsabilidade da SEHAB/COHAB | Chácara Bela Vista  | SEHAB                   | Habitação Social                      | Provisão Habitacional                       |
| PdM_11 | Revitalizar 20 empreendimentos habitacionais sob responsabilidade da SEHAB/COHAB | Chaparral           | SEHAB                   | Habitação Social                      | Provisão Habitacional                       |
| PdM_17 | Requalificar 8,3 quilômetros da Avenida Celso Garcia                             | Av. Celso Garcia    | SMT; SPTRANS            | Mobilidade                            | Transporte Público Coletivo; Acessibilidade |
| PdM_23 | Entregar 14 requalificações de terminais urbanos                                 | Terminal Aricanduva | SMT; SPTRANS; SGM/ SEDP | Mobilidade                            | Transporte Público Coletivo                 |
| PdM_23 | Entregar 14 requalificações de terminais urbanos                                 | Terminal Penha      | SMT; SPTRANS; SGM/ SEDP | Mobilidade                            | Transporte Público Coletivo                 |
| PdM_63 | Entrega de 48 novos equipamentos, entre os quais 15 UPAs e 25 UBSS               | UBS Eng. Trindade   | SMS                     | Desenvolvimento Social e Equipamentos | Equipamento de Saúde                        |

# ID 251 | Território CEU Tiquatira/ Av. Gabriela Mistral

Outras ações previstas: Plano Diretor Estratégico (PDE)

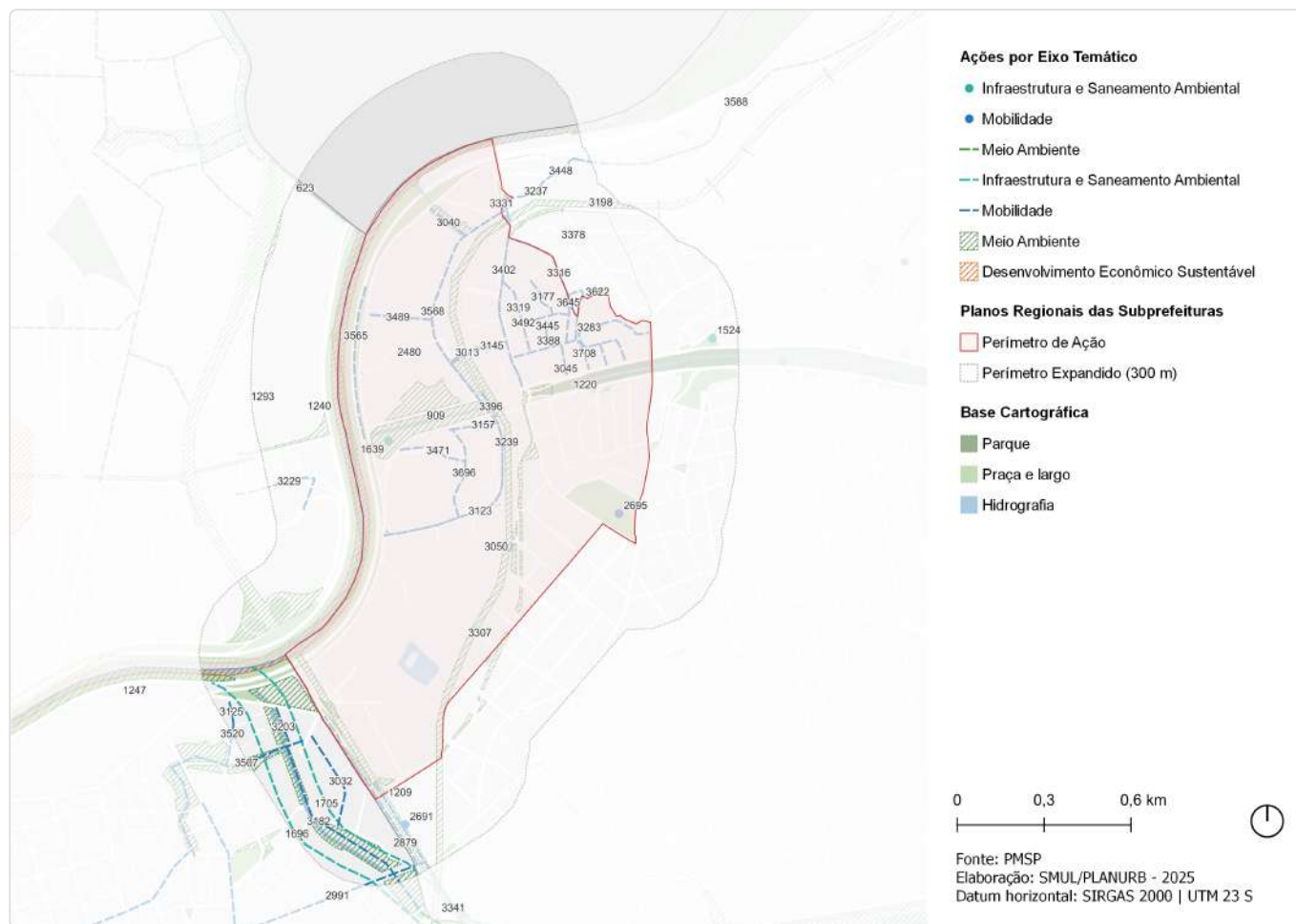


| ID  | Ação  | Descrição                                     | Origem | Eixo temático | Subtema                     |
|-----|---|---|--------|---------------|-----------------------------|
| 147 | Ações prioritárias no sistema viário estrutural | Via Estrutural a Abrir                        | Mapa 8 | Mobilidade    | Sistema viário              |
| 148 | Ação prioritária no sistema viário estrutural   | Intervenção viária pontual                    | Mapa 8 | Mobilidade    | Sistema viário              |
| 156 | Metrô   | Linha 2 - Verde                               | Mapa 9 | Mobilidade    | Transporte público coletivo |
| 159 | Corredor de ônibus - EMTU                       | Corredor de ônibus intermunicipal - Guarulhos | Mapa 9 | Mobilidade    | Transporte público coletivo |
| 165 | Corredor de ônibus                              | Corredor - Celso Garcia Trecho 1              | Mapa 9 | Mobilidade    | Transporte público coletivo |
| 178 | Corredor de ônibus                              | Corredor - Arco Tietê Marginais               | Mapa 9 | Mobilidade    | Transporte público coletivo |
| 198 | Corredor de ônibus                              | Corredor - Assis Ribeiro                      | Mapa 9 | Mobilidade    | Transporte público coletivo |
| 199 | Corredor de ônibus                              | Corredor - Bom Retiro - Aricanduva            | Mapa 9 | Mobilidade    | Transporte público coletivo |
| 228 | Corredor de ônibus                              | Corredor - Celso Garcia Trecho 2              | Mapa 9 | Mobilidade    | Transporte público coletivo |
| 231 | Corredor de ônibus                              | Corredor - Santana - Penha                    | Mapa 9 | Mobilidade    | Transporte público coletivo |

| ID  | Ação                                     | Descrição   | Origem  | Eixo temático                         | Subtema                     |
|-----|--|---|---------|---------------------------------------|-----------------------------|
| 236 | CPTM                                     | Modernização da Linha 12 - Safira                 | Mapa 9  | Mobilidade                            | Transporte público coletivo |
| 289 | CPTM                                     | Estação - Gabriela Mistral                        | Mapa 9  | Mobilidade                            | Transporte público coletivo |
| 372 | Metrô                                    | Estação Gabriela Mistral (Linha Verde)            | Mapa 9  | Mobilidade                            | Transporte público coletivo |
| 373 | Metrô                                    | Estação Fernão Dias (Linha Verde)                 | Mapa 9  | Mobilidade                            | Transporte público coletivo |
| 464 | Intervenção de drenagem                  | Pôlder/Dique - Ponte Aricanduva (margem esquerda) | Mapa 12 | Infraestrutura e Saneamento Ambiental | Drenagem                    |
| 472 | Intervenção de drenagem                  | Pôlder/Dique - Ponte Aricanduva (margem direita)  | Mapa 12 | Infraestrutura e Saneamento Ambiental | Drenagem                    |
| 570 | Estratégias de Desenvolvimento Econômico | Polo Estratégico de Desenvolvimento Econômico     | Art.177 | Desenvolvimento Econômico Sustentável | Centralidades               |

# ID 251 | Território CEU Tiquatira/ Av. Gabriela Mistral

Outras ações previstas: Planejamento Setorial



| ID   | Descrição   | Órgão             | Eixo temático                         | Subtema                      |
|------|---|-------------------|---------------------------------------|------------------------------|
| 623  | Rede de espaços públicos   Boulevard fluvial - Rio Cabucu de Cima                   | SMUL; SPURBANISMO | Meio Ambiente                         | Espaço Livre Público         |
| 909  | Rede de espaços públicos   Área verde   | SMUL; SPURBANISMO | Meio Ambiente                         | Área Verde                   |
| 1209 | Corredor Verde   Av. Aricanduva - Pq. do Carmo - Marg. Tiete                        | SVMA              | Meio Ambiente                         | Corredor Verde/<br>Ecológico |
| 1220 | Corredor Verde   Corredor Polinizador - Linha 12 Safira - Tatuapé - Vila Itaim      | SVMA              | Meio Ambiente                         | Corredor Verde/<br>Ecológico |
| 1240 | Corredor Verde   Marg. Tietê  | SVMA              | Meio Ambiente                         | Corredor Verde/<br>Ecológico |
| 1247 | Corredor Verde   Marginal Tietê   | SVMA              | Meio Ambiente                         | Corredor Verde/<br>Ecológico |
| 1293 | Corredor Verde   Av. Ed. Paulo Freire - Av. Nadir D. de Figueiredo - Marginal Tietê | SVMA              | Meio Ambiente                         | Corredor Verde/<br>Ecológico |
| 1524 | Novo equipamento   Ecoporto - Tiquatira   | SMSUB             | Infraestrutura e Saneamento Ambiental | Resíduos Sólidos             |
| 1639 | Novo equipamento   Pátio de Compostagem - Penha                                     | SMSUB             | Infraestrutura e Saneamento Ambiental | Resíduos Sólidos             |
| 1695 | Estrutura de drenagem   Canalização   | SIURB             | Infraestrutura e Saneamento Ambiental | Drenagem                     |
| 1696 | Estrutura de drenagem   Galeria de reforço  | SIURB             | Infraestrutura e Saneamento Ambiental | Drenagem                     |

| ID   | Descrição   | Órgão             | Eixo temático                         | Subtema                                      |
|------|---|-------------------|---------------------------------------|--|
| 1705 | Estrutura de drenagem   Revestimento de fundo   | SIURB             | Infraestrutura e Saneamento Ambiental | Drenagem                                     |
| 2480 | Revitalização de centralidades   Requalificação urbanística - Parque Novo Mundo                                       | SMUL; SPURBANISMO | Desenvolvimento Econômico Sustentável | Centralidade Local                           |
| 2691 | Requalificação de equipamento   Terminal Aricanduva   | SMT               | Mobilidade                            | Transporte Coletivo Público                  |
| 2695 | Requalificação de equipamento   Terminal Penha  | SMT               | Mobilidade                            | Transporte Coletivo Público                  |
| 2879 | Estrutura cicloviária   Av. Airton Pretini  | CET               | Mobilidade                            | Sistema Cicloviário                          |
| 2991 | Corredor de ônibus   Celso Garcia Trecho 1  | SMT               | Mobilidade                            | Transporte Coletivo Público                  |
| 3013 | Transposição viária   Passagem subterrânea a requalificar - R. do Túnel   | SMUL; SPURBANISMO | Mobilidade                            | Circulação de Pedestres                      |
| 3014 | Requalificação de via pública   Requalificação de via pública - R. Prof. Antônio Peixoto                              | SMUL; SPURBANISMO | Mobilidade                            | Circulação de Pedestres                      |
| 3032 | Requalificação de via pública   Requalificação de via pública - R. Dr. Álvares Rubiao                                 | SMUL; SPURBANISMO | Mobilidade                            | Circulação de Pedestres                      |
| 3040 | Melhoramento viário   Abertura de via em boulevard fluvial (pista simples) - Av. Elizabeth de Robiano - Via projetada | SMUL; SPURBANISMO | Mobilidade                            | Sistema Viário                               |
| 3045 | Melhoramento viário   Abertura de via (pista simples) - R. Olívio Gueffi - Av. Gov. Carvalho Pinto                    | SMUL; SPURBANISMO | Mobilidade                            | Sistema Viário                               |
| 3050 | Requalificação de estrutura cicloviária   Ciclopassarela - H. Casela/N. Basile - Henrique de S. Queiros               | SMUL; SPURBANISMO | Mobilidade                            | Circulação de Pedestres; Sistema Cicloviário |
| 3123 | Melhoramento viário   Abertura de via (pista simples) - Prolongamento da R. Natal Basile                              | SMUL; SPURBANISMO | Mobilidade                            | Sistema Viário                               |
| 3125 | Melhoramento viário   Alargamento de via (pista simples) - Vila Moreira   | SMUL; SPURBANISMO | Mobilidade                            | Sistema Viário                               |
| 3145 | Melhoramento viário   Alargamento de via (pista simples) - R. do Túnel  | SMUL; SPURBANISMO | Mobilidade                            | Sistema Viário                               |
| 3157 | Melhoramento viário   Abertura de via (pista dupla) - R. Kampala - R. Natal Basile                                    | SMUL; SPURBANISMO | Mobilidade                            | Sistema Viário                               |
| 3177 | Requalificação de via pública   Requalificação de via pública - Tv. David Eule  | SMUL; SPURBANISMO | Mobilidade                            | Circulação de Pedestres                      |
| 3182 | Melhoramento viário   Abertura de via em boulevard fluvial (pista simples) - Blv. Fluvial Rio Aricanduva - Trecho 2   | SMUL; SPURBANISMO | Mobilidade                            | Sistema Viário                               |
| 3198 | Requalificação de estrutura cicloviária   Ciclopassarela - R. Porto Artaza  | SMUL; SPURBANISMO | Mobilidade                            | Circulação de Pedestres; Sistema Cicloviário |
| 3203 | Melhoramento viário   Abertura de via em boulevard fluvial (pista simples) - Blv. Fluvial Rio Aricanduva - Trecho 1   | SMUL; SPURBANISMO | Mobilidade                            | Sistema Viário                               |
| 3229 | Requalificação de via pública   Requalificação de via pública - R. Giuseppe Marino                                    | SMUL; SPURBANISMO | Mobilidade                            | Circulação de Pedestres                      |
| 3237 | Melhoramento viário   Alargamento de via (pista simples) - Av. Gabriela Mistral - Trecho 2                            | SMUL; SPURBANISMO | Mobilidade                            | Sistema Viário                               |
| 3239 | Requalificação de estrutura cicloviária   Ciclopassarela - R. Moises - R. João de Luca                                | SMUL; SPURBANISMO | Mobilidade                            | Circulação de Pedestres; Sistema Cicloviário |
| 3283 | Requalificação de via pública   Requalificação de via pública - R. Tânia Maria  | SMUL; SPURBANISMO | Mobilidade                            | Circulação de Pedestres                      |
| 3307 | Requalificação de estrutura cicloviária   Ciclopassarela - Clube Esportivo da Penha                                   | SMUL; SPURBANISMO | Mobilidade                            | Circulação de Pedestres; Sistema Cicloviário |
| 3316 | Requalificação de via pública   Requalificação de via pública - R. Dona Corina  | SMUL; SPURBANISMO | Mobilidade                            | Circulação de Pedestres                      |
| 3319 | Requalificação de via pública   Requalificação de via pública - R. Bernardino Vergueiro                               | SMUL; SPURBANISMO | Mobilidade                            | Circulação de Pedestres                      |

| ID   | Descrição   | Órgão             | Eixo temático | Subtema                         |
|------|---|-------------------|---------------|---------------------------------|
| 3331 | Transposição viária   Passagem subterrânea a requalificar - Av. Guarulhos - Av. Gabriela Mistral                      | SMUL; SPURBANISMO | Mobilidade    | Circulação de Pedestres         |
| 3341 | Transposição viária   Duplicação de ponte - Vd. Alberto Badra   | SMUL; SPURBANISMO | Mobilidade    | Barreira Urbana; Sistema Viário |
| 3378 | Melhoramento viário   Abertura de via (pista simples) - Prolongamento da R. Piruni                                    | SMUL; SPURBANISMO | Mobilidade    | Sistema Viário                  |
| 3388 | Melhoramento viário   Abertura de via (pista simples) - Prolongamento da R. Carlos Lamas                              | SMUL; SPURBANISMO | Mobilidade    | Sistema Viário                  |
| 3396 | Transposição viária   Pontilhão - Pq. Tiquatira   | SMUL; SPURBANISMO | Mobilidade    | Barreira Urbana; Sistema Viário |
| 3402 | Melhoramento viário   Abertura de via (pista dupla) - Av. Gabriela Mistral - Trecho 1                                 | SMUL; SPURBANISMO | Mobilidade    | Sistema Viário                  |
| 3445 | Requalificação de via pública   Requalificação de via pública - R. Carlos Lamas                                       | SMUL; SPURBANISMO | Mobilidade    | Circulação de Pedestres         |
| 3448 | Melhoramento viário   Alargamento de via (pista simples) - R. Barra do Rio Doce                                       | SMUL; SPURBANISMO | Mobilidade    | Sistema Viário                  |
| 3471 | Melhoramento viário   Alargamento de via (pista simples) - R. Kampala   | SMUL; SPURBANISMO | Mobilidade    | Sistema Viário                  |
| 3489 | Melhoramento viário   Abertura de via (pista simples) - Marginal Tietê - Via projetada                                | SMUL; SPURBANISMO | Mobilidade    | Sistema Viário                  |
| 3492 | Requalificação de via pública   Requalificação de via pública - R. Dr. Manuel Eduardo Vergueiro                       | SMUL; SPURBANISMO | Mobilidade    | Circulação de Pedestres         |
| 3507 | Melhoramento viário   Abertura de via em boulevard fluvial (pista simples) - Blv. Fluvial Córrego Maranhão - Trecho 1 | SMUL; SPURBANISMO | Mobilidade    | Sistema Viário                  |
| 3520 | Melhoramento viário   Abertura de via (pista simples) - Vila Moreira - Córrego Maranhão                               | SMUL; SPURBANISMO | Mobilidade    | Sistema Viário                  |
| 3565 | Transposição viária   Ponte - Marginal Tietê  | SMUL; SPURBANISMO | Mobilidade    | Barreira Urbana; Sistema Viário |
| 3566 | Melhoramento viário   Abertura de via (pista simples) - R. Dr. Manuel Eduardo Vergueiro - R. Dona Corina              | SMUL; SPURBANISMO | Mobilidade    | Sistema Viário                  |
| 3568 | Melhoramento viário   Abertura de via (pista simples) - Av. Gabriela Mistral - Via projetada                          | SMUL; SPURBANISMO | Mobilidade    | Sistema Viário                  |
| 3588 | Melhoramento viário   Abertura de via em boulevard fluvial de borda - R. Adelina Linhares - R. Barra do Rio Doce      | SMUL; SPURBANISMO | Mobilidade    | Sistema Viário                  |
| 3622 | Requalificação de via pública   Requalificação de via pública - Tv. João Miramar - R. Tais Maria                      | SMUL; SPURBANISMO | Mobilidade    | Circulação de Pedestres         |
| 3645 | Requalificação de via pública   Requalificação de via pública - R. Sem Denominação                                    | SMUL; SPURBANISMO | Mobilidade    | Circulação de Pedestres         |
| 3691 | Melhoramento viário   Abertura de via (pista simples) - Prolongamento da Tv. David Eule                               | SMUL; SPURBANISMO | Mobilidade    | Sistema Viário                  |
| 3696 | Melhoramento viário   Abertura de via (pista simples) - Prolongamento da R. Kampala                                   | SMUL; SPURBANISMO | Mobilidade    | Sistema Viário                  |
| 3708 | Requalificação de via pública   Requalificação de via pública - R. Olívio Guelfi                                      | SMUL; SPURBANISMO | Mobilidade    | Circulação de Pedestres         |

# ID 253 | Centro Histórico da Penha

Escala: Regional



Fonte: PMSP  
Elaboração: SMUL/PLANURB - 2025  
Datum horizontal: SIRGAS 2000 | UTM 23 S

## DESCRIÇÃO (PRS)

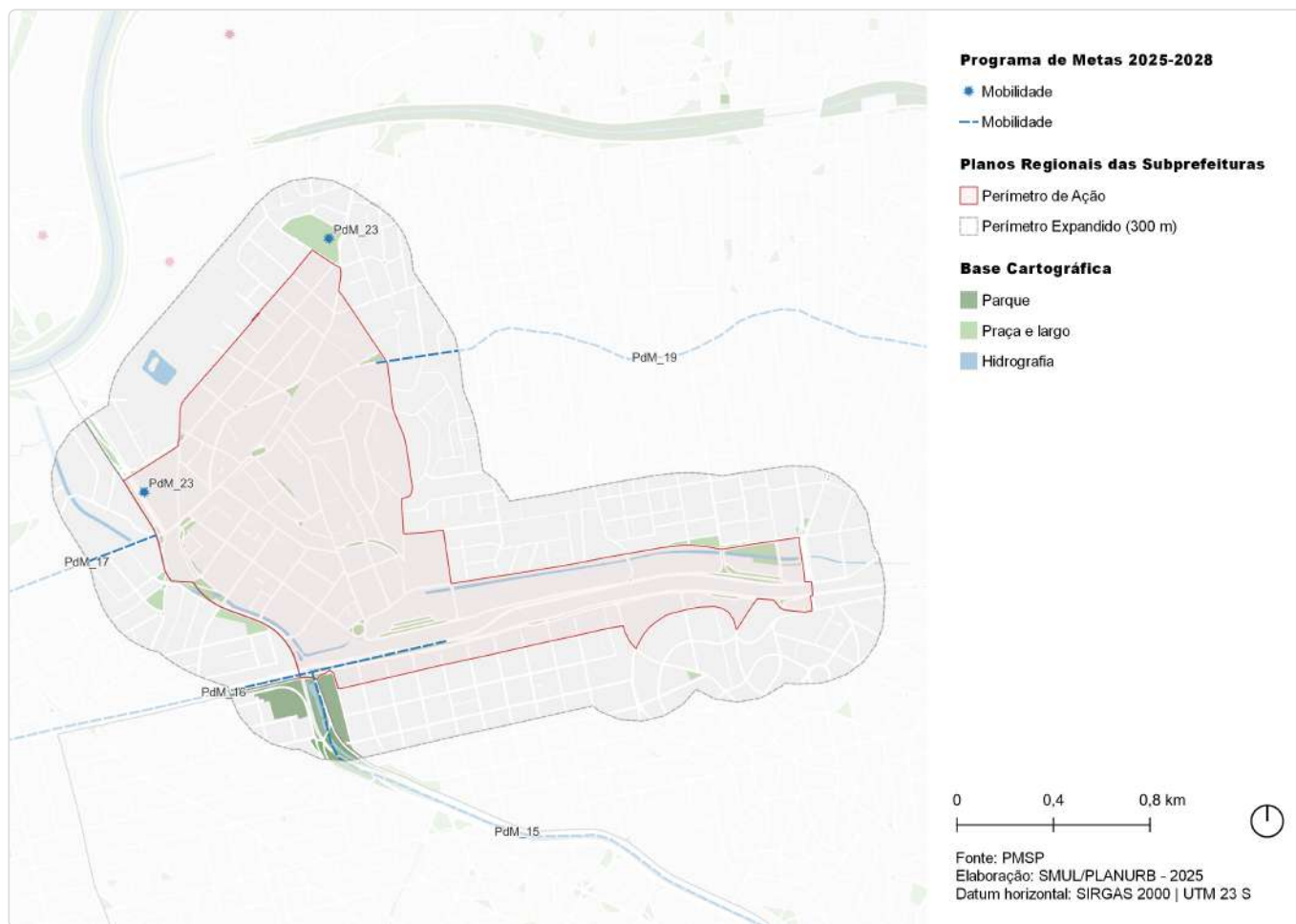
Perímetro compreende o entorno do Centro Histórico da Penha. Engloba a Avenida Penha de França, a Avenida Rodovalho Jr., a Rua Coronel Rodovalho, a Rua Dr. João Ribeiro, a Rua Padre Antônio Benedito, a Rua Guaiaúna, a Avenida Airton Pretini, a Avenida Alvinópolis, assim como o entorno das estações Penha e Vila Matilde do Metrô Linha 3 Vermelha e o piscinão do Córrego Rincão.

## EIXOS TEMÁTICOS

- Meio Ambiente
- Infraestrutura e Saneamento Ambiental
- Desenvolvimento Econômico Sustentável
- Desenvolvimento Social e Equipamentos
- Patrimônio Cultural
- Mobilidade

## ID 253 | Centro Histórico da Penha

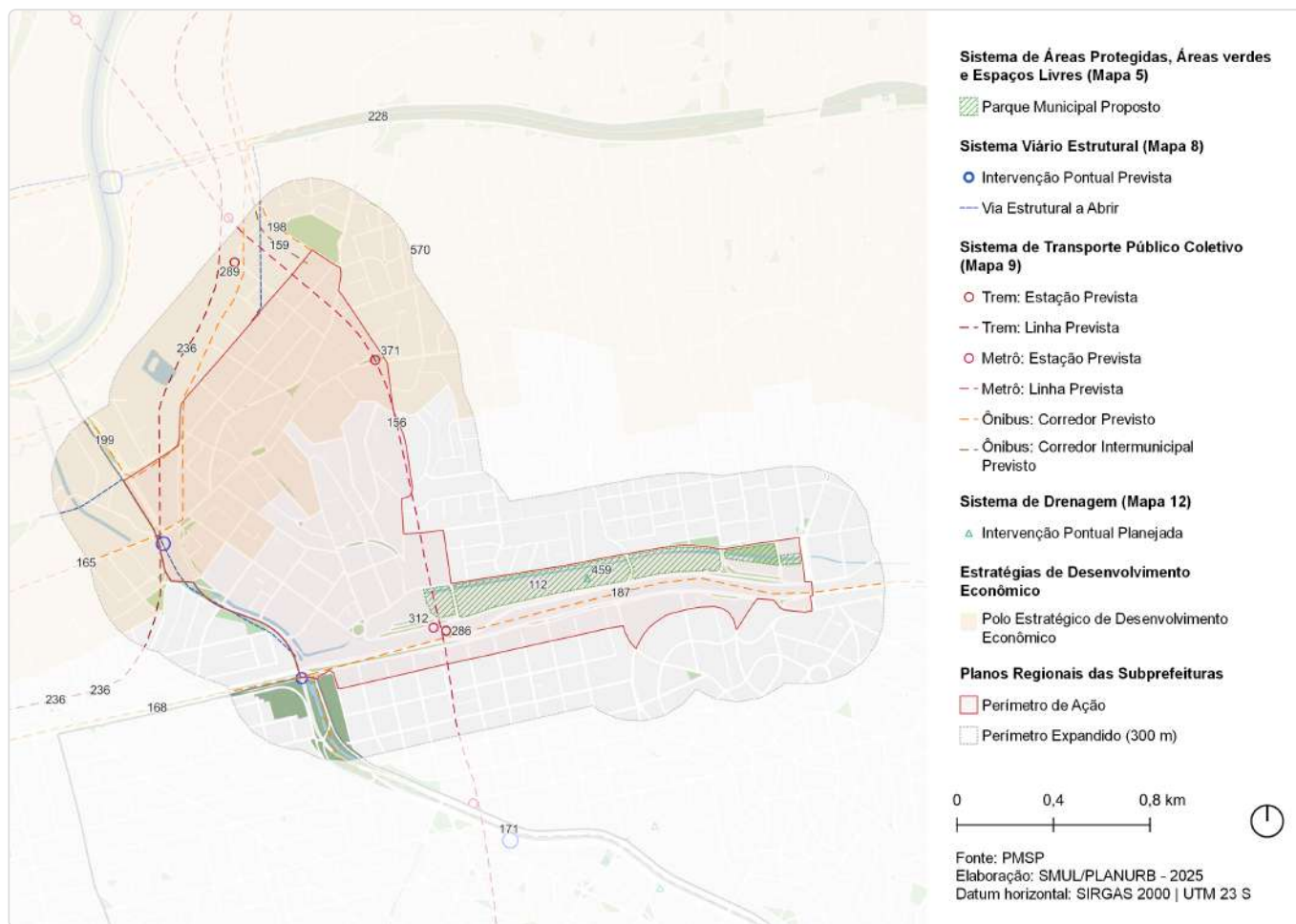
Intervenções previstas para o quadriênio: Programa de Metas 2025-2028 e Orçamento Cidadão 2026



| ID     | Ação  | Descrição                   | Órgão(s)                | Eixo temático | Subtema                                     |
|--------|---|-----------------------------|-------------------------|---------------|---|
| PdM_15 | Iniciar a operação do BRT Aricanduva  | BRT Aricanduva              | SIURB; SPOBRAS          | Mobilidade    | Transporte Público Coletivo                 |
| PdM_16 | Iniciar a operação do trecho I do novo BRT Radial Leste e as obras do trecho II | Radial Leste Trecho 1       | SIURB; SPOBRAS          | Mobilidade    | Transporte Público Coletivo                 |
| PdM_17 | Requalificar 8,3 quilômetros da Avenida Celso Garcia                            | Av. Celso Garcia            | SMT; SPTRANS            | Mobilidade    | Transporte Público Coletivo; Acessibilidade |
| PdM_19 | Requalificar a faixa exclusiva da avenida Amador Bueno                          | Requalificação Amador Bueno | SIURB; SPOBRAS          | Mobilidade    | Transporte Público Coletivo                 |
| PdM_23 | Entregar 14 requalificações de terminais urbanos                                | Terminal Aricanduva         | SMT; SPTRANS; SGM/ SEDP | Mobilidade    | Transporte Público Coletivo                 |
| PdM_23 | Entregar 14 requalificações de terminais urbanos                                | Terminal Penha              | SMT; SPTRANS; SGM/ SEDP | Mobilidade    | Transporte Público Coletivo                 |

# ID 253 | Centro Histórico da Penha

Outras ações previstas: Plano Diretor Estratégico (PDE)

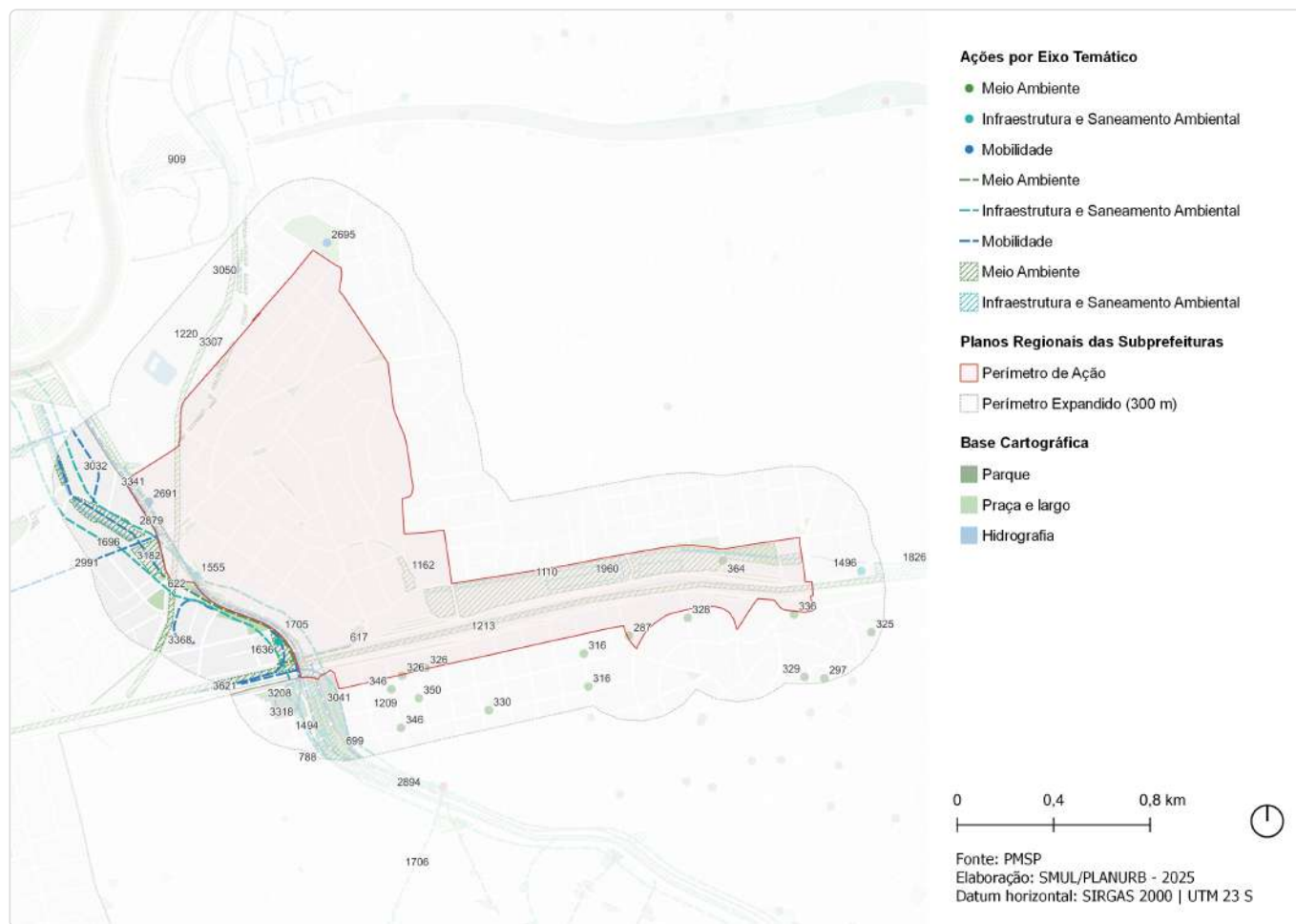


| ID  | Ação  | Descrição                                     | Origem | Eixo temático | Subtema                     |
|-----|---|---|--------|---------------|-----------------------------|
| 112 | Parque Linear                                   | Rincao  | Mapa 5 | Meio Ambiente | Parque linear               |
| 147 | Ações prioritárias no sistema viário estrutural | Via Estrutural a Abrir                        | Mapa 8 | Mobilidade    | Sistema viário              |
| 148 | Ação prioritária no sistema viário estrutural   | Intervenção viária pontual                    | Mapa 8 | Mobilidade    | Sistema viário              |
| 156 | Metrô   | Linha 2 - Verde                               | Mapa 9 | Mobilidade    | Transporte público coletivo |
| 159 | Corredor de ônibus - EMTU                       | Corredor de ônibus intermunicipal - Guarulhos | Mapa 9 | Mobilidade    | Transporte público coletivo |
| 165 | Corredor de ônibus                              | Corredor - Celso Garcia Trecho 1              | Mapa 9 | Mobilidade    | Transporte público coletivo |
| 168 | Corredor de ônibus                              | Corredor - Radial Leste Trecho 1              | Mapa 9 | Mobilidade    | Transporte público coletivo |
| 171 | Corredor de ônibus                              | Corredor - Aricanduva                         | Mapa 9 | Mobilidade    | Transporte público coletivo |
| 187 | Corredor de ônibus                              | Corredor - Radial Leste Trecho 2              | Mapa 9 | Mobilidade    | Transporte público coletivo |
| 198 | Corredor de ônibus                              | Corredor - Assis Ribeiro                      | Mapa 9 | Mobilidade    | Transporte público coletivo |
| 199 | Corredor de ônibus                              | Corredor - Bom Retiro - Aricanduva            | Mapa 9 | Mobilidade    | Transporte público coletivo |

| ID  | Ação                                     | Descrição                                     | Origem  | Eixo temático                         | Subtema                     |
|-----|--|---|---------|---------------------------------------|-----------------------------|
| 228 | Corredor de ônibus                       | Corredor - Celso Garcia Trecho 2              | Mapa 9  | Mobilidade                            | Transporte público coletivo |
| 236 | CPTM                                     | Modernização da Linha 12 - Safira             | Mapa 9  | Mobilidade                            | Transporte público coletivo |
| 286 | CPTM                                     | Estação - Penha                               | Mapa 9  | Mobilidade                            | Transporte público coletivo |
| 289 | CPTM                                     | Estação - Gabriela Mistral                    | Mapa 9  | Mobilidade                            | Transporte público coletivo |
| 312 | Metrô                                    | Estação Penha (Linha Verde)                   | Mapa 9  | Mobilidade                            | Transporte público coletivo |
| 371 | Metrô                                    | Estação Penha de França (Linha Verde)         | Mapa 9  | Mobilidade                            | Transporte público coletivo |
| 459 | Intervenção de drenagem                  | Reservatório - Rincão                         | Mapa 12 | Infraestrutura e Saneamento Ambiental | Drenagem                    |
| 570 | Estratégias de Desenvolvimento Econômico | Polo Estratégico de Desenvolvimento Econômico | Art.177 | Desenvolvimento Econômico Sustentável | Centralidades               |

# ID 253 | Centro Histórico da Penha

Outras ações previstas: Planejamento Setorial



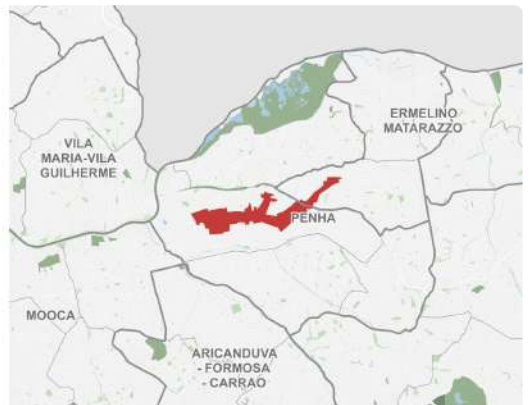
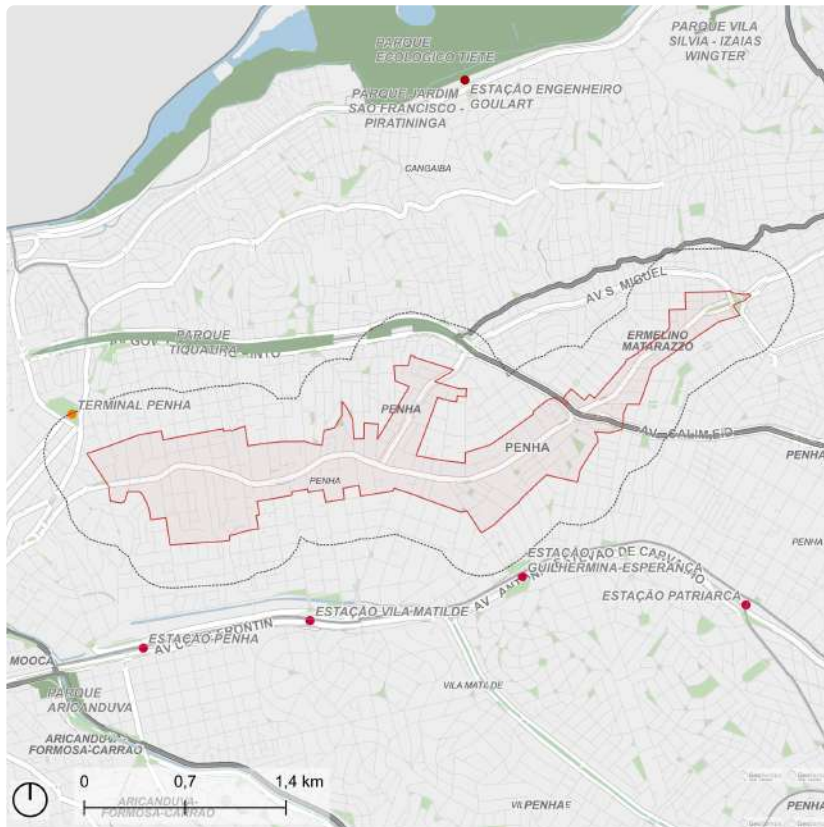
| ID  | Descrição  | Órgão      | Eixo temático | Subtema            |
|-----|--|------------|---------------|--------------------|
| 287 | Requalificação de via pública   Incremento de vegetação viária - Av. Melchert                            | SMSUB; SUB | Meio Ambiente | Arborização Urbana |
| 297 | Requalificação de via pública   Incremento de vegetação viária - Pça. Dom Duarte Leopoldo                | SMSUB; SUB | Meio Ambiente | Arborização Urbana |
| 316 | Requalificação de via pública   Incremento de vegetação viária - R. Antônio Lindoro da Silva             | SMSUB; SUB | Meio Ambiente | Arborização Urbana |
| 325 | Requalificação de via pública   Incremento de vegetação viária - R. Dona Escolástica Melchert da Fonseca | SMSUB; SUB | Meio Ambiente | Arborização Urbana |
| 326 | Requalificação de via pública   Incremento de vegetação viária - R. Dr. Luis Carlos                      | SMSUB; SUB | Meio Ambiente | Arborização Urbana |
| 328 | Requalificação de via pública   Incremento de vegetação viária - R. Durval José de Barros                | SMSUB; SUB | Meio Ambiente | Arborização Urbana |
| 329 | Requalificação de via pública   Incremento de vegetação viária - R. Durvalina                            | SMSUB; SUB | Meio Ambiente | Arborização Urbana |
| 330 | Requalificação de via pública   Incremento de vegetação viária - R. Edgar de Sousa                       | SMSUB; SUB | Meio Ambiente | Arborização Urbana |
| 336 | Requalificação de via pública   Incremento de vegetação viária - R. José Manso                           | SMSUB; SUB | Meio Ambiente | Arborização Urbana |
| 346 | Requalificação de via pública   Incremento de vegetação viária - R. Prof. Miguel Russiano                | SMSUB; SUB | Meio Ambiente | Arborização Urbana |
| 350 | Requalificação de via pública   Incremento de vegetação viária - R. Dr. Suzano Brandão                   | SMSUB; SUB | Meio Ambiente | Arborização Urbana |

| ID   | Descrição  | Órgão             | Eixo temático                         | Subtema                            |
|------|--|-------------------|---------------------------------------|------------------------------------|
| 364  | Requalificação de espaço público   Praça - Pça. Comunidade Nossa Senhora do Alívio de Ituaçu | SMSUB; SUB        | Meio Ambiente                         | Praça                              |
| 617  | Rede de espaços públicos   Boulevard fluvial - R. Uparoba - R. Guaiaúna                      | SMUL; SPURBANISMO | Meio Ambiente                         | Espaço Livre Público               |
| 622  | Rede de espaços públicos   Boulevard fluvial - Rio Aricanduva - Trecho 3                     | SMUL; SPURBANISMO | Meio Ambiente                         | Espaço Livre Público               |
| 699  | Parque linear   Parque linear sem reservação   | SIURB             | Meio Ambiente                         | Parque Linear                      |
| 769  | Requalificação de espaço público   Praça Lucia Mekhitarian                                   | SMSUB; SUB        | Meio Ambiente                         | Praça                              |
| 788  | Requalificação de espaço público   Praça Pietro Ubaldi                                       | SMSUB; SUB        | Meio Ambiente                         | Praça                              |
| 909  | Rede de espaços públicos   Área verde  | SMUL; SPURBANISMO | Meio Ambiente                         | Área Verde                         |
| 1110 | Parque   Parque Linear - Rincão  | SVMA              | Meio Ambiente                         | Parque Linear                      |
| 1162 | Parque   Municipal da Penha  | SVMA              | Meio Ambiente                         | Parque                             |
| 1209 | Corredor Verde   Av. Aricanduva - Pq. do Carmo - Marg. Tiete                                 | SVMA              | Meio Ambiente                         | Corredor Verde/<br>Ecológico       |
| 1213 | Corredor Verde   Corredor Polinizador - Linha 3 Vermelha - Barra Funda-Itaquera              | SVMA              | Meio Ambiente                         | Corredor Verde/<br>Ecológico       |
| 1220 | Corredor Verde   Corredor Polinizador - Linha 12 Safira - Tatuapé - Vila Itaim               | SVMA              | Meio Ambiente                         | Corredor Verde/<br>Ecológico       |
| 1379 | Criação de praças e áreas verdes   Praça - R. Uparoba - R. Ingu                              | SVMA              | Meio Ambiente                         | Praça                              |
| 1494 | Novo equipamento   Ecoporto - Viaduto Engenheiro Alberto Badra                               | SMSUB             | Infraestrutura e Saneamento Ambiental | Resíduos Sólidos                   |
| 1496 | Novo equipamento   Ecoporto - Penha I  | SMSUB             | Infraestrutura e Saneamento Ambiental | Resíduos Sólidos                   |
| 1555 | Novo equipamento   Ecoporto - Vila Luisa   | SMSUB             | Infraestrutura e Saneamento Ambiental | Resíduos Sólidos                   |
| 1636 | Novo equipamento   Pátio de Compostagem - Mooca  | SMSUB             | Infraestrutura e Saneamento Ambiental | Resíduos Sólidos                   |
| 1696 | Estrutura de drenagem   Galeria de reforço   | SIURB             | Infraestrutura e Saneamento Ambiental | Drenagem                           |
| 1705 | Estrutura de drenagem   Revestimento de fundo  | SIURB             | Infraestrutura e Saneamento Ambiental | Drenagem                           |
| 1706 | Estrutura de drenagem   Aumento de seção   | SIURB             | Infraestrutura e Saneamento Ambiental | Drenagem                           |
| 1826 | Reservatório   Aberto e esvaziamento por bombas  | SIURB             | Infraestrutura e Saneamento Ambiental | Drenagem                           |
| 1960 | Reservatório   Rincão (ampliação de capacidade)  | SIURB             | Infraestrutura e Saneamento Ambiental | Drenagem                           |
| 2691 | Requalificação de equipamento   Terminal Aricanduva  | SMT               | Mobilidade                            | Transporte Coletivo Público        |
| 2695 | Requalificação de equipamento   Terminal Penha   | SMT               | Mobilidade                            | Transporte Coletivo Público        |
| 2879 | Estrutura cicloviária   Av. Airton Pretini   | CET               | Mobilidade                            | Sistema Cicloviário                |
| 2894 | Estrutura cicloviária   Av. Aricanduva   | CET               | Mobilidade                            | Sistema Cicloviário                |
| 2991 | Corredor de ônibus   Celso Garcia Trecho 1   | SMT               | Mobilidade                            | Transporte Coletivo Público        |
| 3032 | Requalificação de via pública   Requalificação de via pública - R. Dr. Álvares Rubiao        | SMUL; SPURBANISMO | Mobilidade                            | Circulação de Pedestres            |
| 3041 | Transposição viária   Ponte - Alça Saída Aricanduva - Marginal                               | SMUL; SPURBANISMO | Mobilidade                            | Barreira Urbana;<br>Sistema Viário |

| ID   | Descrição   | Órgão             | Eixo temático | Subtema   |
|------|---|-------------------|---------------|---|
| 3050 | Requalificação de estrutura cicloviária   Ciclopasseira - H. Casela/N. Basile - Henrique de S. Queiros              | SMUL; SPURBANISMO | Mobilidade    | Circulação de Pedestres;<br>Sistema Cicloviário |
| 3182 | Melhoramento viário   Abertura de via em boulevard fluvial (pista simples) - Blv. Fluvial Rio Aricanduva - Trecho 2 | SMUL; SPURBANISMO | Mobilidade    | Sistema Viário                                  |
| 3208 | Transposição viária   Ponte - Alça Saída Marginal - Aricanduva  | SMUL; SPURBANISMO | Mobilidade    | Barreira Urbana;<br>Sistema Viário              |
| 3307 | Requalificação de estrutura cicloviária   Ciclopasseira - Clube Esportivo da Penha                                  | SMUL; SPURBANISMO | Mobilidade    | Circulação de Pedestres;<br>Sistema Cicloviário |
| 3318 | Transposição viária   Ponte - Alça Saída Alberto Badra - Bairro   | SMUL; SPURBANISMO | Mobilidade    | Barreira Urbana;<br>Sistema Viário              |
| 3341 | Transposição viária   Duplicação de ponte - Vd. Alberto Badra   | SMUL; SPURBANISMO | Mobilidade    | Barreira Urbana;<br>Sistema Viário              |
| 3368 | Transposição viária   Ponte - Alça Ingresso Alberto Badra   | SMUL; SPURBANISMO | Mobilidade    | Barreira Urbana;<br>Sistema Viário              |
| 3621 | Transposição viária   Ponte - Alça Saída Alberto Badra - Centro   | SMUL; SPURBANISMO | Mobilidade    | Barreira Urbana;<br>Sistema Viário              |

# ID 258 | Av. Amador Bueno da Veiga

Escala: Regional



Fonte: PMSP  
Elaboração: SMUL/PLANURB - 2025  
Datum horizontal: SIRGAS 2000 | UTM 23 S

- Perímetro de Ação
- Perímetro Expandido (300 m)
- Metrô: Estação
- Ônibus: Terminal
- Parque
- Praça e largo
- Hidrografia
- Trem: Estação

## DESCRIÇÃO (PRS)

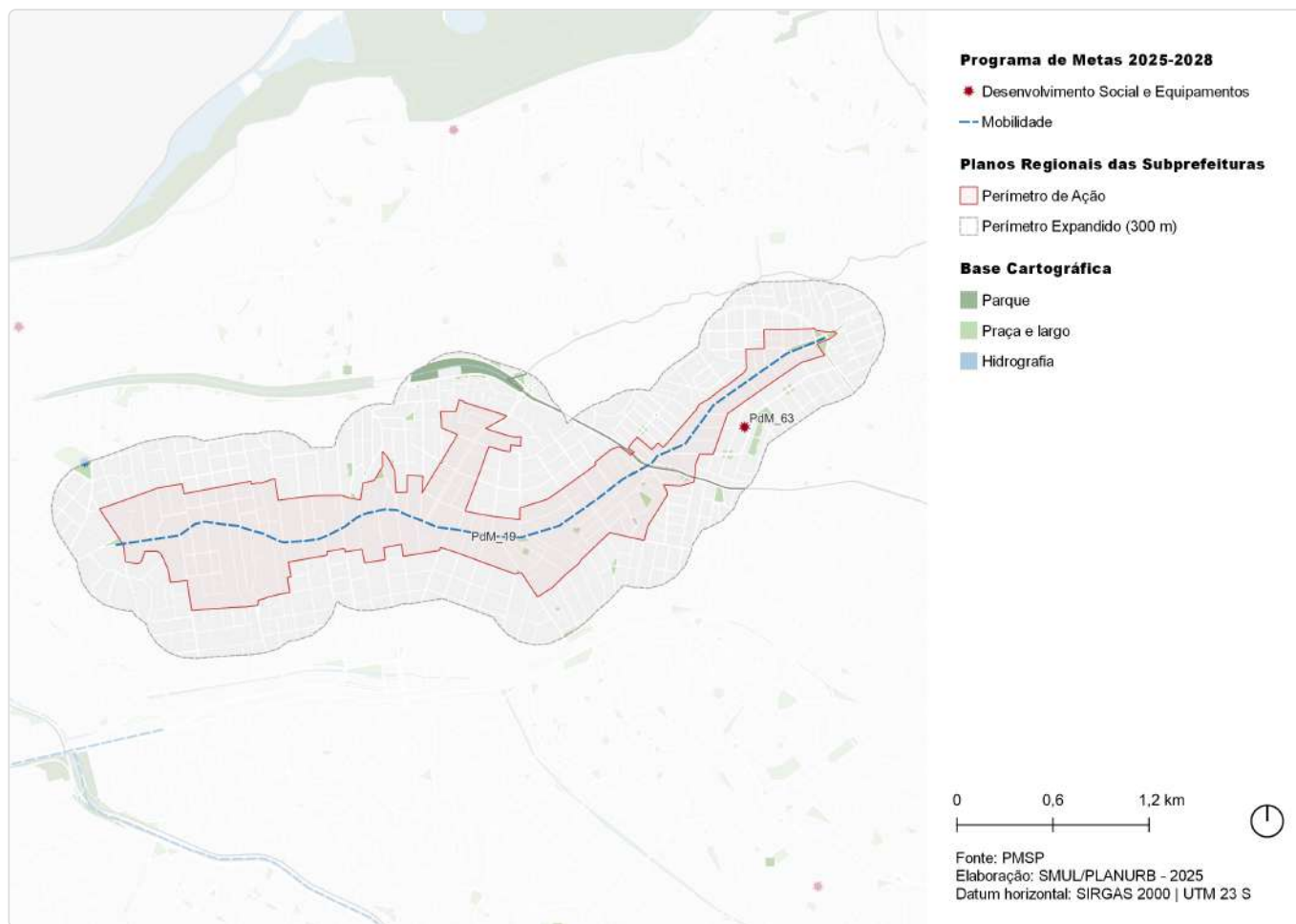
Este perímetro engloba o entorno da Avenida Amador Bueno da Veiga, desde sua conexão com a Rua João Ribeiro, no Centro Histórico da Penha, até a Avenida São Miguel, na Subprefeitura Ermelino Matarazzo.

## EIXOS TEMÁTICOS

- Meio Ambiente
- Infraestrutura e Saneamento Ambiental
- Desenvolvimento Econômico Sustentável
- Desenvolvimento Social e Equipamentos
- Mobilidade

## ID 258 | Avenida Amador Bueno da Veiga

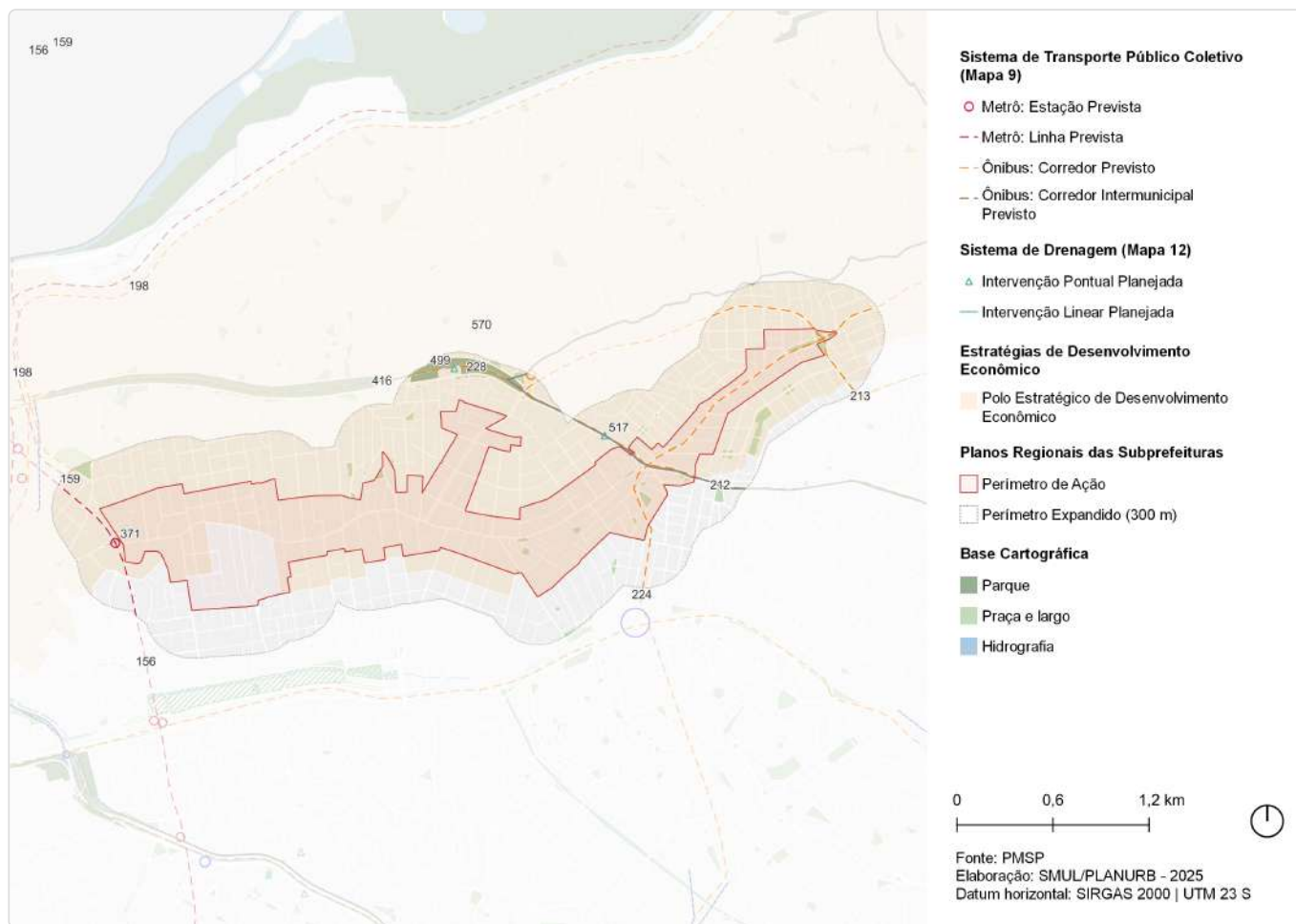
Intervenções previstas para o quadriênio: Programa de Metas 2025-2028 e Orçamento Cidadão 2026



| ID     | Ação   | Descrição                   | Órgão(s)       | Eixo temático                         | Subtema                     |
|--------|--|-----------------------------|----------------|---------------------------------------|-----------------------------|
| PdM_19 | Requalificar a faixa exclusiva da avenida Amador Bueno             | Requalificação Amador Bueno | SIURB; SPOBRAS | Mobilidade                            | Transporte Público Coletivo |
| PdM_63 | Entrega de 48 novos equipamentos, entre os quais 15 UPAs e 25 UBSS | UBS Jd. Popular             | SMS            | Desenvolvimento Social e Equipamentos | Equipamento de Saúde        |

# ID 258 | Av. Amador Bueno da Veiga

Outras ações previstas: Plano Diretor Estratégico (PDE)

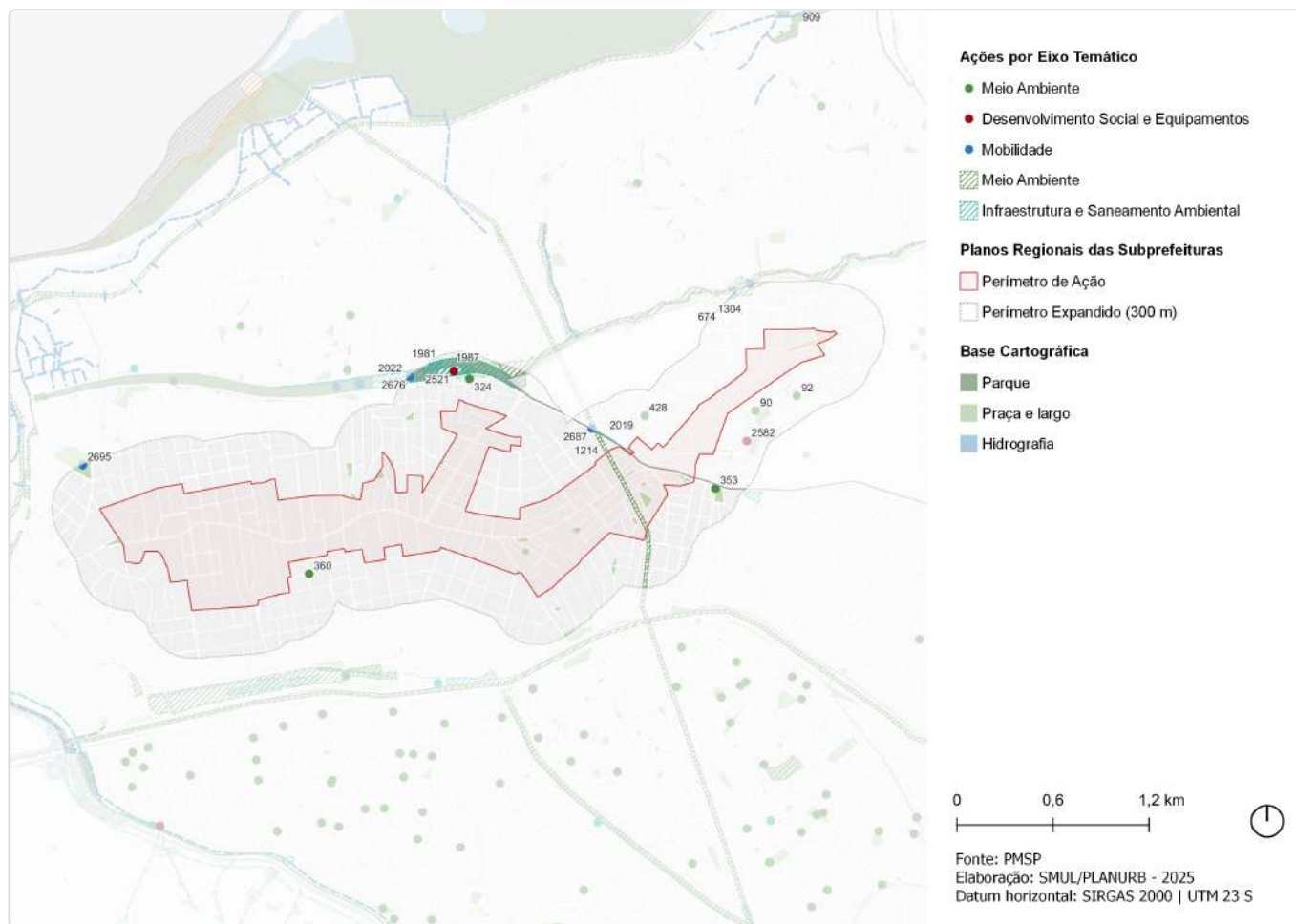


| ID  | Ação                       | Descrição   | Origem  | Eixo temático                         | Subtema                     |
|-----|----------------------------|---|---------|---------------------------------------|-----------------------------|
| 156 | Metrô                      | Linha 2 - Verde                                       | Mapa 9  | Mobilidade                            | Transporte público coletivo |
| 159 | Corredor de ônibus - EMTU  | Corredor de ônibus intermunicipal - Guarulhos         | Mapa 9  | Mobilidade                            | Transporte público coletivo |
| 198 | Corredor de ônibus         | Corredor - Assis Ribeiro                              | Mapa 9  | Mobilidade                            | Transporte público coletivo |
| 212 | Corredor de ônibus         | Corredor - Calim Eid - Hélder Câmara                  | Mapa 9  | Mobilidade                            | Transporte público coletivo |
| 213 | Corredor de ônibus         | Corredor - Imperador Trecho 1                         | Mapa 9  | Mobilidade                            | Transporte público coletivo |
| 224 | Corredor de ônibus         | Corredor - Guilhermina - São Lucas                    | Mapa 9  | Mobilidade                            | Transporte público coletivo |
| 228 | Corredor de ônibus         | Corredor - Celso Garcia Trecho 2                      | Mapa 9  | Mobilidade                            | Transporte público coletivo |
| 371 | Metrô                      | Estação Penha de França (Linha Verde)                 | Mapa 9  | Mobilidade                            | Transporte público coletivo |
| 416 | Convivência com inundações | Convivência com inundações - reservatório Tiquatira   | Mapa 12 | Infraestrutura e Saneamento Ambiental | Drenagem                    |
| 499 | Intervenção de drenagem    | Reservatório - Tiquatira + convivência c/ a inundação | Mapa 12 | Infraestrutura e Saneamento Ambiental | Drenagem                    |

| ID  | Ação                                     | Descrição                                     | Origem  | Eixo temático                         | Subtema       |
|-----|--|---|---------|---------------------------------------|---------------|
| 517 | Intervenção de drenagem                  | Reservatório - Franquinho                     | Mapa 12 | Infraestrutura e Saneamento Ambiental | Drenagem      |
| 570 | Estratégias de Desenvolvimento Econômico | Polo Estratégico de Desenvolvimento Econômico | Art.177 | Desenvolvimento Econômico Sustentável | Centralidades |

# ID 258 | Av. Amador Bueno da Veiga

Outras ações previstas: Planejamento Setorial




| ID   | Descrição  | Órgão             | Eixo temático                         | Subtema                   |
|------|--|-------------------|---------------------------------------|---------------------------|
| 90   | Requalificação de via pública   Incremento de vegetação viária - R. Jaime Torres                 | SMSUB; SUB        | Meio Ambiente                         | Arborização Urbana        |
| 92   | Requalificação de via pública   Incremento de vegetação viária - R. Luis Antônio Rantin Moutinho | SMSUB; SUB        | Meio Ambiente                         | Arborização Urbana        |
| 324  | Requalificação de via pública   Incremento de vegetação viária - R. São Demétrio                 | SMSUB; SUB        | Meio Ambiente                         | Arborização Urbana        |
| 353  | Requalificação de espaço público   Praça - Pça. Ocapeguá   | SMSUB; SUB        | Meio Ambiente                         | Praça                     |
| 360  | Requalificação de espaço público   Via pública - Escadaria da Tv. São José - R. Embirucu         | SMSUB; SUB        | Meio Ambiente                         | Espaço Livre Público      |
| 428  | Requalificação de espaço público   Praça - Pça. Antônio Xavier Sobreira                          | SMSUB; SUB        | Meio Ambiente                         | Praça                     |
| 674  | Parque linear   (PPR-02)   | SIURB             | Meio Ambiente                         | Parque Linear             |
| 909  | Rede de espaços públicos   Área verde  | SMUL; SPURBANISMO | Meio Ambiente                         | Área Verde                |
| 1214 | Corredor Verde   Corredor Polinizador - Linhão Fazenda da Juta - Pet                             | SVMA              | Meio Ambiente                         | Corredor Verde/ Ecológico |
| 1304 | Corredor Verde   Ponte Rasa  | SVMA              | Meio Ambiente                         | Corredor Verde/ Ecológico |
| 1695 | Estrutura de drenagem   Canalização  | SIURB             | Infraestrutura e Saneamento Ambiental | Drenagem                  |

| ID   | Descrição   | Órgão | Eixo temático                         | Subtema                     |
|------|---|-------|---------------------------------------|-----------------------------|
| 1981 | Reservatório   Córrego Tiquatira (RTQ-03)   | SIURB | Infraestrutura e Saneamento Ambiental | Drenagem                    |
| 1987 | Reservatório   Córrego Tiquatira (RTQ-01)   | SIURB | Infraestrutura e Saneamento Ambiental | Drenagem                    |
| 1989 | Reservatório   Córrego Franquinho (RFR-02)  | SIURB | Infraestrutura e Saneamento Ambiental | Drenagem                    |
| 2019 | Reservatório   Franquinho (RFR-02)  | SIURB | Infraestrutura e Saneamento Ambiental | Drenagem                    |
| 2021 | Reservatório   Tiquatira (RTQ-02) + convivência com inundações                            | SIURB | Infraestrutura e Saneamento Ambiental | Drenagem                    |
| 2022 | Convivência com inundações   Reservatório Tiquatira (RTQ-02) + convivência com inundações | SIURB | Infraestrutura e Saneamento Ambiental | Drenagem                    |
| 2521 | Requalificação de equipamento   CE - Tiquatira  | SEME  | Desenvolvimento Social e Equipamentos | Equipamento de esporte      |
| 2582 | Novas instalações   UBS Jd. Popular   | SMS   | Desenvolvimento Social e Equipamentos | Equipamento de Saúde        |
| 2676 | Adequação de travessia   Córrego Tiquatira (ATQ-01)                                       | SIURB | Mobilidade                            | Circulação de Pedestres     |
| 2687 | Alteamento de ponte   Córrego Franquinho (AFR-01)   | SIURB | Mobilidade                            | Circulação de Pedestres     |
| 2695 | Requalificação de equipamento   Terminal Penha  | SMT   | Mobilidade                            | Transporte Coletivo Público |

# ID 265 | Entorno da Estação Guilhermina - Esperança

Escala: Regional



Fonte: PMSP  
Elaboração: SMUL/PLANURB - 2025  
Datum horizontal: SIRGAS 2000 | UTM 23 S

## DESCRIÇÃO (PRS)

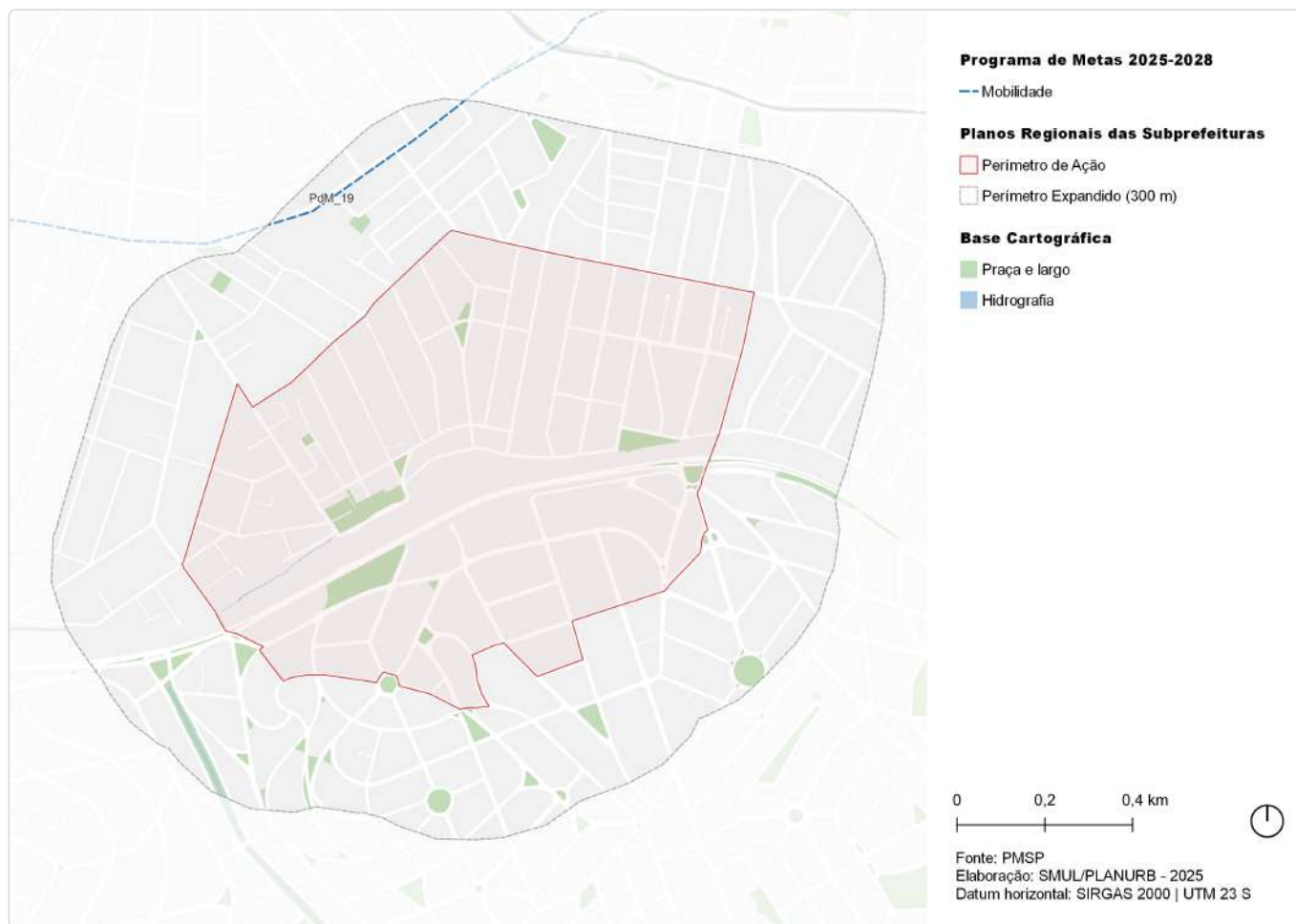
Perímetro engloba o entorno da Estação de Metrô Guilhermina - Esperança, Linha 3 Vermelha. A área contempla também trechos da Avenida Itinguçu e da Avenida Antônio Estevão de Carvalho.

## EIXOS TEMÁTICOS

- Meio Ambiente
- Desenvolvimento Econômico Sustentável
- Desenvolvimento Social e Equipamentos
- Mobilidade

## ID 265 | Entorno da Estação Guilhermina- Esperança

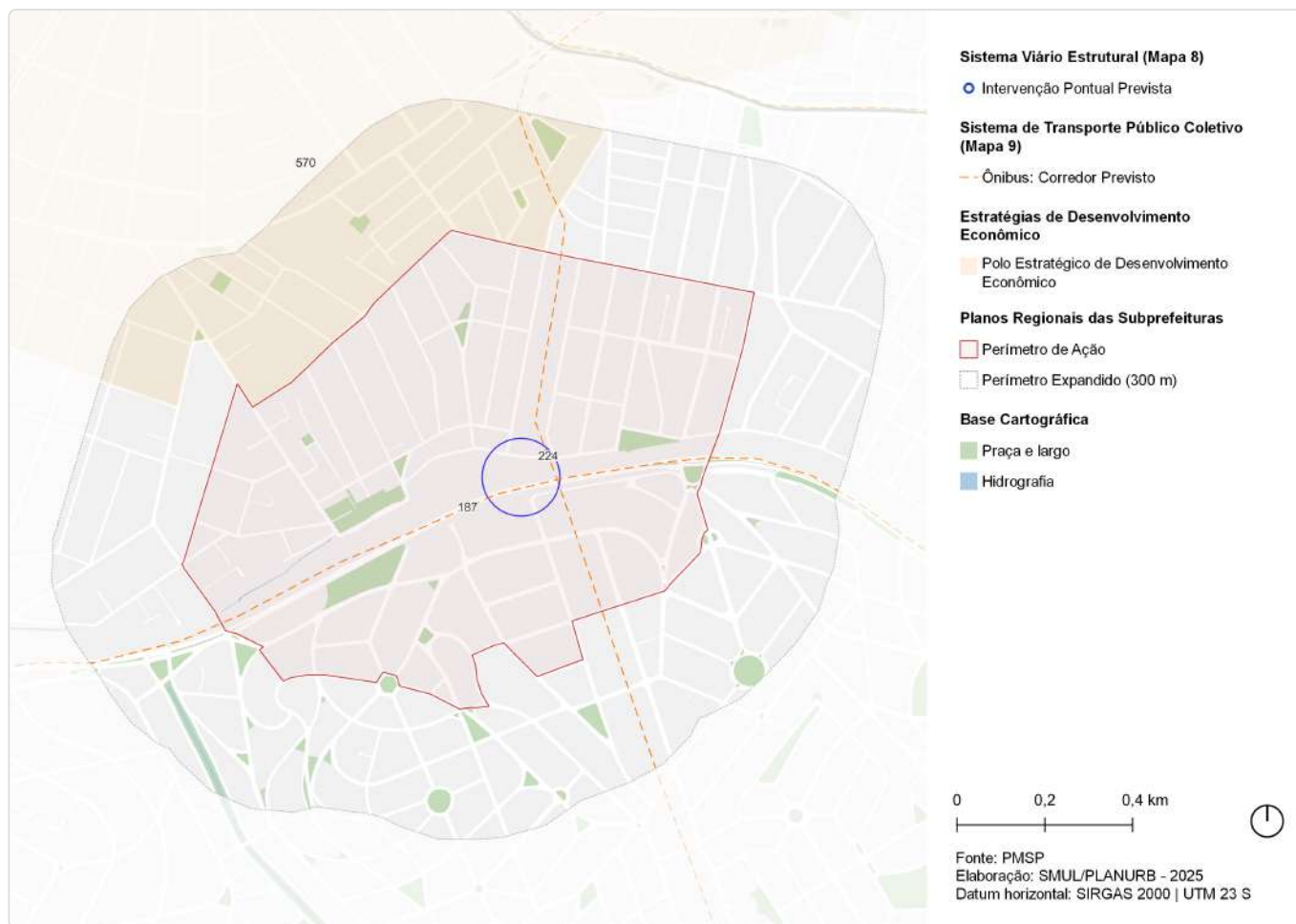
Intervenções previstas para o quadriênio: Programa de Metas 2025-2028 e Orçamento Cidadão 2026



| ID     | Ação   | Descrição                   | Órgão(s)       | Eixo temático | Subtema                     |
|--------|--|-----------------------------|----------------|---------------|-----------------------------|
| PdM_19 | Requalificar a faixa exclusiva da avenida Amador Bueno | Requalificação Amador Bueno | SIURB; SPOBRAS | Mobilidade    | Transporte Público Coletivo |

# ID 265 | Entorno da Estação Guilhermina -Esperança

Outras ações previstas: Plano Diretor Estratégico (PDE)



| ID  | Ação  | Descrição                                     | Origem  | Eixo temático                         | Subtema                     |
|-----|---|---|---------|---------------------------------------|-----------------------------|
| 148 | Ação prioritária no sistema viário estrutural | Intervenção viária pontual                    | Mapa 8  | Mobilidade                            | Sistema viário              |
| 187 | Corredor de ônibus                            | Corredor - Radial Leste Trecho 2              | Mapa 9  | Mobilidade                            | Transporte público coletivo |
| 224 | Corredor de ônibus                            | Corredor - Guilhermina - São Lucas            | Mapa 9  | Mobilidade                            | Transporte público coletivo |
| 570 | Estratégias de Desenvolvimento Econômico      | Polo Estratégico de Desenvolvimento Econômico | Art.177 | Desenvolvimento Econômico Sustentável | Centralidades               |

# ID 265 | Entorno da Estação Guilhermina -Esperança

Outras ações previstas: Planejamento Setorial



| ID   | Descrição   | Órgão      | Eixo temático | Subtema                   |
|------|---|------------|---------------|---------------------------|
| 300  | Requalificação de via pública   Incremento de vegetação viária - Pça. Estrela do Norte            | SMSUB; SUB | Meio Ambiente | Arborização Urbana        |
| 307  | Requalificação de via pública   Incremento de vegetação viária - Pça. Nossa Senhora da Anunciação | SMSUB; SUB | Meio Ambiente | Arborização Urbana        |
| 312  | Requalificação de via pública   Incremento de vegetação viária - R. Abadiania                     | SMSUB; SUB | Meio Ambiente | Arborização Urbana        |
| 314  | Requalificação de via pública   Incremento de vegetação viária - R. Alto Garças                   | SMSUB; SUB | Meio Ambiente | Arborização Urbana        |
| 318  | Requalificação de via pública   Incremento de vegetação viária - R. Astorga                       | SMSUB; SUB | Meio Ambiente | Arborização Urbana        |
| 319  | Requalificação de via pública   Incremento de vegetação viária - R. Boacica                       | SMSUB; SUB | Meio Ambiente | Arborização Urbana        |
| 332  | Requalificação de via pública   Incremento de vegetação viária - R. Gil Ribeiro                   | SMSUB; SUB | Meio Ambiente | Arborização Urbana        |
| 335  | Requalificação de via pública   Incremento de vegetação viária - R. Joaquim Marra                 | SMSUB; SUB | Meio Ambiente | Arborização Urbana        |
| 1213 | Corredor Verde   Corredor Polinizador - Linha 3 Vermelha - Barra Funda-Itaquera                   | SVMA       | Meio Ambiente | Corredor Verde/ Ecológico |
| 1214 | Corredor Verde   Corredor Polinizador - Linhão Fazenda da Juta - Pet                              | SVMA       | Meio Ambiente | Corredor Verde/ Ecológico |
| 1322 | Corredor Verde   Gamelinha  | SVMA       | Meio Ambiente | Corredor Verde/ Ecológico |

| ID   | Descrição   | Órgão | Eixo temático                         | Subtema               |
|------|---|-------|---------------------------------------|-----------------------|
| 1826 | Reservatório   Aberto e esvaziamento por bombas             | SIURB | Infraestrutura e Saneamento Ambiental | Drenagem              |
| 2091 | Provisão habitacional   Produção Direta - Chorões da Tia Gê | SEHAB | Habitação Social                      | Provisão Habitacional |

# ID 389 | Vila Luisa / Viaduto Alberto Brada

Escala: Regional



Fonte: PMSP  
Elaboração: SMUL/PLANURB - 2025  
Datum horizontal: SIRGAS 2000 | UTM 23 S

## DESCRIÇÃO (PRS)

Localizado no distrito do Tatuapé, o bairro Vila Luisa configura-se como uma ilha urbana, por estar inserido em uma área entre as linhas ferroviárias 11 - Coral e 12 - Safira da CPTM, o Viaduto Alberto Badra e o Rio Aricanduva. O perímetro se estende ao longo do trecho do Rio Aricanduva que corta a Subprefeitura Mooca até sua foz no Rio Tietê.

## EIXOS TEMÁTICOS

- Meio Ambiente
- Infraestrutura e Saneamento Ambiental
- Habitação Social
- Desenvolvimento Econômico Sustentável
- Desenvolvimento Social e Equipamentos
- Mobilidade

## ID 389 | Vila Luisa / Viaduto Alberto Brada

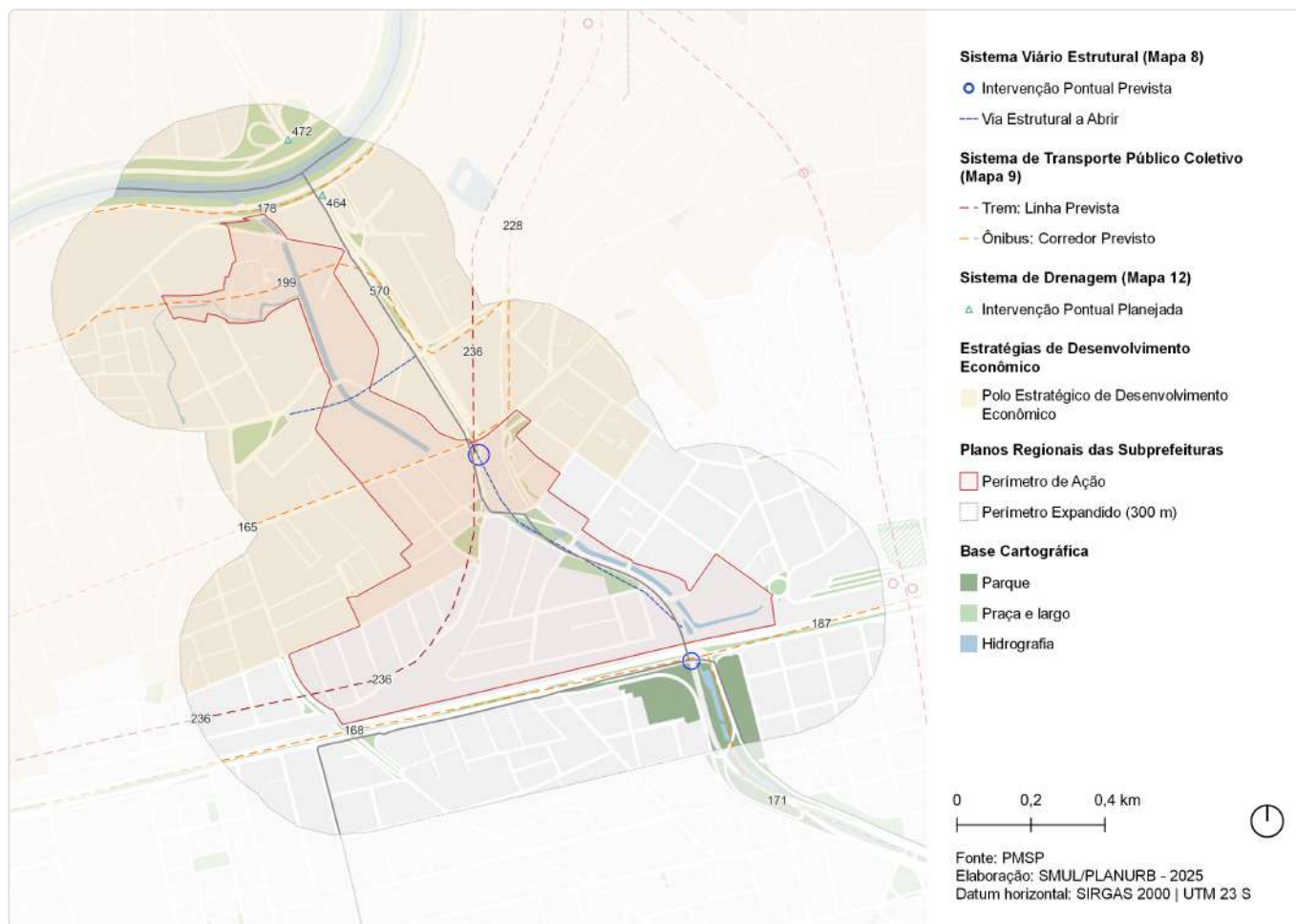
Intervenções previstas para o quadriênio: Programa de Metas 2025-2028 e Orçamento Cidadão 2026



| ID     | Ação  | Descrição             | Órgão(s)                | Eixo temático | Subtema                                     |
|--------|---|-----------------------|-------------------------|---------------|---|
| PdM_15 | Iniciar a operação do BRT Aricanduva  | BRT Aricanduva        | SIURB; SPOBRAS          | Mobilidade    | Transporte Público Coletivo                 |
| PdM_16 | Iniciar a operação do trecho I do novo BRT Radial Leste e as obras do trecho II | Radial Leste Trecho 1 | SIURB; SPOBRAS          | Mobilidade    | Transporte Público Coletivo                 |
| PdM_17 | Requalificar 8,3 quilômetros da Avenida Celso Garcia                            | Av. Celso Garcia      | SMT; SPTRANS            | Mobilidade    | Transporte Público Coletivo; Acessibilidade |
| PdM_23 | Entregar 14 requalificações de terminais urbanos                                | Terminal Aricanduva   | SMT; SPTRANS; SGM/ SEDP | Mobilidade    | Transporte Público Coletivo                 |

# ID 389 | Vila Luisa/Viaduto Alberto Brada

Outras ações previstas: Plano Diretor Estratégico (PDE)

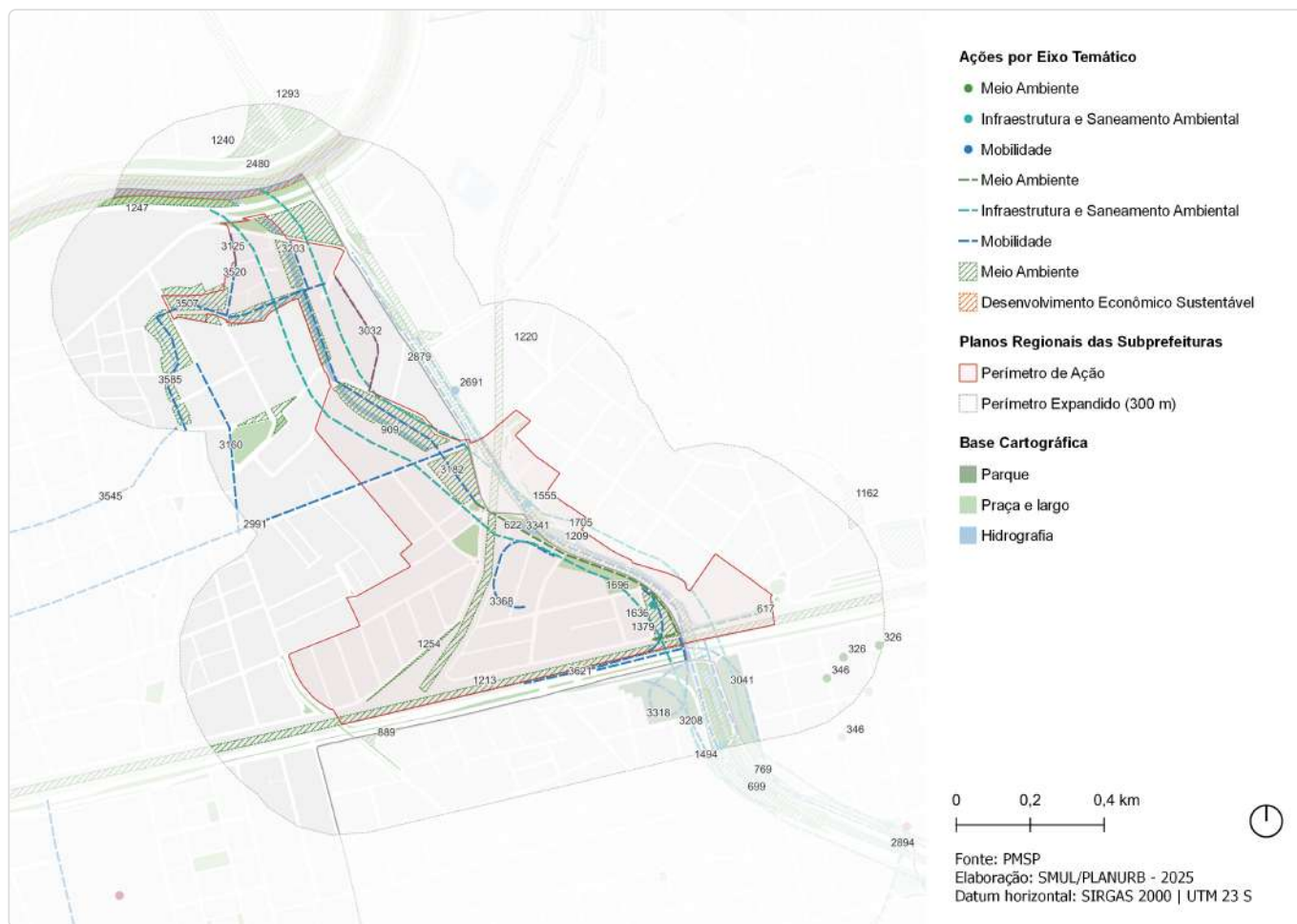


| ID  | Ação  | Descrição                          | Origem | Eixo temático | Subtema                     |
|-----|---|------------------------------------|--------|---------------|-----------------------------|
| 147 | Ações prioritárias no sistema viário estrutural | Via Estrutural a Abrir             | Mapa 8 | Mobilidade    | Sistema viário              |
| 148 | Ação prioritária no sistema viário estrutural   | Intervenção viária pontual         | Mapa 8 | Mobilidade    | Sistema viário              |
| 165 | Corredor de ônibus                              | Corredor - Celso Garcia Trecho 1   | Mapa 9 | Mobilidade    | Transporte público coletivo |
| 168 | Corredor de ônibus                              | Corredor - Radial Leste Trecho 1   | Mapa 9 | Mobilidade    | Transporte público coletivo |
| 171 | Corredor de ônibus                              | Corredor - Aricanduva              | Mapa 9 | Mobilidade    | Transporte público coletivo |
| 178 | Corredor de ônibus                              | Corredor - Arco Tietê Marginais    | Mapa 9 | Mobilidade    | Transporte público coletivo |
| 187 | Corredor de ônibus                              | Corredor - Radial Leste Trecho 2   | Mapa 9 | Mobilidade    | Transporte público coletivo |
| 199 | Corredor de ônibus                              | Corredor - Bom Retiro - Aricanduva | Mapa 9 | Mobilidade    | Transporte público coletivo |
| 228 | Corredor de ônibus                              | Corredor - Celso Garcia Trecho 2   | Mapa 9 | Mobilidade    | Transporte público coletivo |
| 236 | CPTM  | Modernização da Linha 12 - Safira  | Mapa 9 | Mobilidade    | Transporte público coletivo |

| ID  | Ação                                     | Descrição   | Origem  | Eixo temático                         | Subtema       |
|-----|--|---|---------|---------------------------------------|---------------|
| 464 | Intervenção de drenagem                  | Pôlder/Dique - Ponte Aricanduva (margem esquerda) | Mapa 12 | Infraestrutura e Saneamento Ambiental | Drenagem      |
| 472 | Intervenção de drenagem                  | Pôlder/Dique - Ponte Aricanduva (margem direita)  | Mapa 12 | Infraestrutura e Saneamento Ambiental | Drenagem      |
| 570 | Estratégias de Desenvolvimento Econômico | Polo Estratégico de Desenvolvimento Econômico     | Art.177 | Desenvolvimento Econômico Sustentável | Centralidades |

# ID 389 | Vila Luisa/Viaduto Alberto Brada

Outras ações previstas: Planejamento Setorial



| ID   | Descrição   | Órgão             | Eixo temático | Subtema                   |
|------|---|-------------------|---------------|---------------------------|
| 326  | Requalificação de via pública   Incremento de vegetação viária - R. Dr. Luis Carlos       | SMSUB; SUB        | Meio Ambiente | Arborização Urbana        |
| 346  | Requalificação de via pública   Incremento de vegetação viária - R. Prof. Miguel Russiano | SMSUB; SUB        | Meio Ambiente | Arborização Urbana        |
| 617  | Rede de espaços públicos   Boulevard fluvial - R. Uparoba - R. Guaiaúna                   | SMUL; SPURBANISMO | Meio Ambiente | Espaço Livre Público      |
| 622  | Rede de espaços públicos   Boulevard fluvial - Rio Aricanduva - Trecho 3                  | SMUL; SPURBANISMO | Meio Ambiente | Espaço Livre Público      |
| 699  | Parque linear   Parque linear sem reservação  | SIURB             | Meio Ambiente | Parque Linear             |
| 769  | Requalificação de espaço público   Praça Lucia Mekhitarian                                | SMSUB; SUB        | Meio Ambiente | Praça                     |
| 889  | Requalificação de espaço público   Praça Luiz Trochillo                                   | SMSUB; SUB        | Meio Ambiente | Praça                     |
| 909  | Rede de espaços públicos   Área verde   | SMUL; SPURBANISMO | Meio Ambiente | Área Verde                |
| 1162 | Parque   Municipal da Penha   | SVMA              | Meio Ambiente | Parque                    |
| 1209 | Corredor Verde   Av. Aricanduva - Pq. do Carmo - Marg. Tiete                              | SVMA              | Meio Ambiente | Corredor Verde/ Ecológico |
| 1213 | Corredor Verde   Corredor Polinizador - Linha 3 Vermelha - Barra Funda-Itaquera           | SVMA              | Meio Ambiente | Corredor Verde/ Ecológico |
| 1220 | Corredor Verde   Corredor Polinizador - Linha 12 Safira - Tatuapé - Vila Itaim            | SVMA              | Meio Ambiente | Corredor Verde/ Ecológico |

| ID   | Descrição   | Órgão             | Eixo temático                         | Subtema                            |
|------|---|-------------------|---------------------------------------|------------------------------------|
| 1240 | Corredor Verde   Marg. Tietê  | SVMA              | Meio Ambiente                         | Corredor Verde/<br>Ecológico       |
| 1247 | Corredor Verde   Marginal Tietê   | SVMA              | Meio Ambiente                         | Corredor Verde/<br>Ecológico       |
| 1254 | Corredor Verde   Melo Peixoto   | SVMA              | Meio Ambiente                         | Corredor Verde/<br>Ecológico       |
| 1293 | Corredor Verde   Av. Ed. Paulo Freire - Av. Nadir D. de Figueiredo - Marginal Tietê                                   | SVMA              | Meio Ambiente                         | Corredor Verde/<br>Ecológico       |
| 1379 | Criação de praças e áreas verdes   Praça - R. Uparoba - R. Ingu   | SVMA              | Meio Ambiente                         | Praça                              |
| 1494 | Novo equipamento   Ecoporto - Viaduto Engenheiro Alberto Badra  | SMSUB             | Infraestrutura e Saneamento Ambiental | Resíduos Sólidos                   |
| 1555 | Novo equipamento   Ecoporto - Vila Luisa  | SMSUB             | Infraestrutura e Saneamento Ambiental | Resíduos Sólidos                   |
| 1636 | Novo equipamento   Pátio de Compostagem - Mooca   | SMSUB             | Infraestrutura e Saneamento Ambiental | Resíduos Sólidos                   |
| 1696 | Estrutura de drenagem   Galeria de reforço  | SIURB             | Infraestrutura e Saneamento Ambiental | Drenagem                           |
| 1705 | Estrutura de drenagem   Revestimento de fundo   | SIURB             | Infraestrutura e Saneamento Ambiental | Drenagem                           |
| 2480 | Revitalização de centralidades   Requalificação urbanística - Parque Novo Mundo                                       | SMUL; SPURBANISMO | Desenvolvimento Econômico Sustentável | Centralidade Local                 |
| 2691 | Requalificação de equipamento   Terminal Aricanduva   | SMT               | Mobilidade                            | Transporte Coletivo Público        |
| 2879 | Estrutura cicloviária   Av. Airton Pretini  | CET               | Mobilidade                            | Sistema Cicloviário                |
| 2894 | Estrutura cicloviária   Av. Aricanduva  | CET               | Mobilidade                            | Sistema Cicloviário                |
| 2991 | Corredor de ônibus   Celso Garcia Trecho 1  | SMT               | Mobilidade                            | Transporte Coletivo Público        |
| 3032 | Requalificação de via pública   Requalificação de via pública - R. Dr. Álvares Rubiao                                 | SMUL; SPURBANISMO | Mobilidade                            | Circulação de Pedestres            |
| 3041 | Transposição viária   Ponte - Alça Saída Aricanduva - Marginal  | SMUL; SPURBANISMO | Mobilidade                            | Barreira Urbana;<br>Sistema Viário |
| 3125 | Melhoramento viário   Alargamento de via (pista simples) - Vila Moreira   | SMUL; SPURBANISMO | Mobilidade                            | Sistema Viário                     |
| 3160 | Requalificação de via pública   Requalificação de via pública - R. Arnaldo Cintra                                     | SMUL; SPURBANISMO | Mobilidade                            | Circulação de Pedestres            |
| 3182 | Melhoramento viário   Abertura de via em boulevard fluvial (pista simples) - Blv. Fluvial Rio Aricanduva - Trecho 2   | SMUL; SPURBANISMO | Mobilidade                            | Sistema Viário                     |
| 3203 | Melhoramento viário   Abertura de via em boulevard fluvial (pista simples) - Blv. Fluvial Rio Aricanduva - Trecho 1   | SMUL; SPURBANISMO | Mobilidade                            | Sistema Viário                     |
| 3208 | Transposição viária   Ponte - Alça Saída Marginal - Aricanduva  | SMUL; SPURBANISMO | Mobilidade                            | Barreira Urbana;<br>Sistema Viário |
| 3318 | Transposição viária   Ponte - Alça Saída Alberto Badra - Bairro   | SMUL; SPURBANISMO | Mobilidade                            | Barreira Urbana;<br>Sistema Viário |
| 3341 | Transposição viária   Duplicação de ponte - Vd. Alberto Badra   | SMUL; SPURBANISMO | Mobilidade                            | Barreira Urbana;<br>Sistema Viário |
| 3368 | Transposição viária   Ponte - Alça Ingresso Alberto Badra   | SMUL; SPURBANISMO | Mobilidade                            | Barreira Urbana;<br>Sistema Viário |
| 3507 | Melhoramento viário   Abertura de via em boulevard fluvial (pista simples) - Blv. Fluvial Córrego Maranhão - Trecho 1 | SMUL; SPURBANISMO | Mobilidade                            | Sistema Viário                     |
| 3520 | Melhoramento viário   Abertura de via (pista simples) - Vila Moreira - Córrego Maranhão                               | SMUL; SPURBANISMO | Mobilidade                            | Sistema Viário                     |

| ID   | Descrição   | Órgão             | Eixo temático | Subtema                            |
|------|---|-------------------|---------------|------------------------------------|
| 3545 | Requalificação de via pública   Requalificação de via pública - R. do Tatuapé   | SMUL; SPURBANISMO | Mobilidade    | Circulação de Pedestres            |
| 3585 | Melhoramento viário   Abertura de via em boulevard fluvial (pista simples) - Blv. Fluvial Córrego Maranhão - Trecho 2 | SMUL; SPURBANISMO | Mobilidade    | Sistema Viário                     |
| 3621 | Transposição viária   Ponte - Alça Saída Alberto Badra - Centro   | SMUL; SPURBANISMO | Mobilidade    | Barreira Urbana;<br>Sistema Viário |

# ID 391 | Córrego Franquinho / Av. Caulim Eid

Escala: Regional



- Perímetro de Ação
- Perímetro Expandido (300 m)
- Metrô: Estação
- Trem: Estação
- Praça e largo
- Hidrografia



Fonte: PMSP  
Elaboração: SMUL/PLANURB - 2025  
Datum horizontal: SIRGAS 2000 | UTM 23 S

## DESCRIÇÃO (PRS)

Perímetro localizado ao Norte do Distrito Artur Alvim. Compreende o entorno da Rua Esperantina, da Avenida Água de Haia, da Rua Regina Rosa Gonçalves, da Rua Sonho Gaúcho, da Avenida Calim Eid, além de trecho da Avenida Luiz Ayres e o entorno da Estação Artur Alvim do Metrô- Linha 3 Vermelha.

## EIXOS TEMÁTICOS

- Meio Ambiente
- Infraestrutura e Saneamento Ambiental
- Habitação Social
- Desenvolvimento Econômico Sustentável
- Desenvolvimento Social e Equipamentos
- Mobilidade

## ID 391 | Córrego Franquinho / Avenida Calim Eid

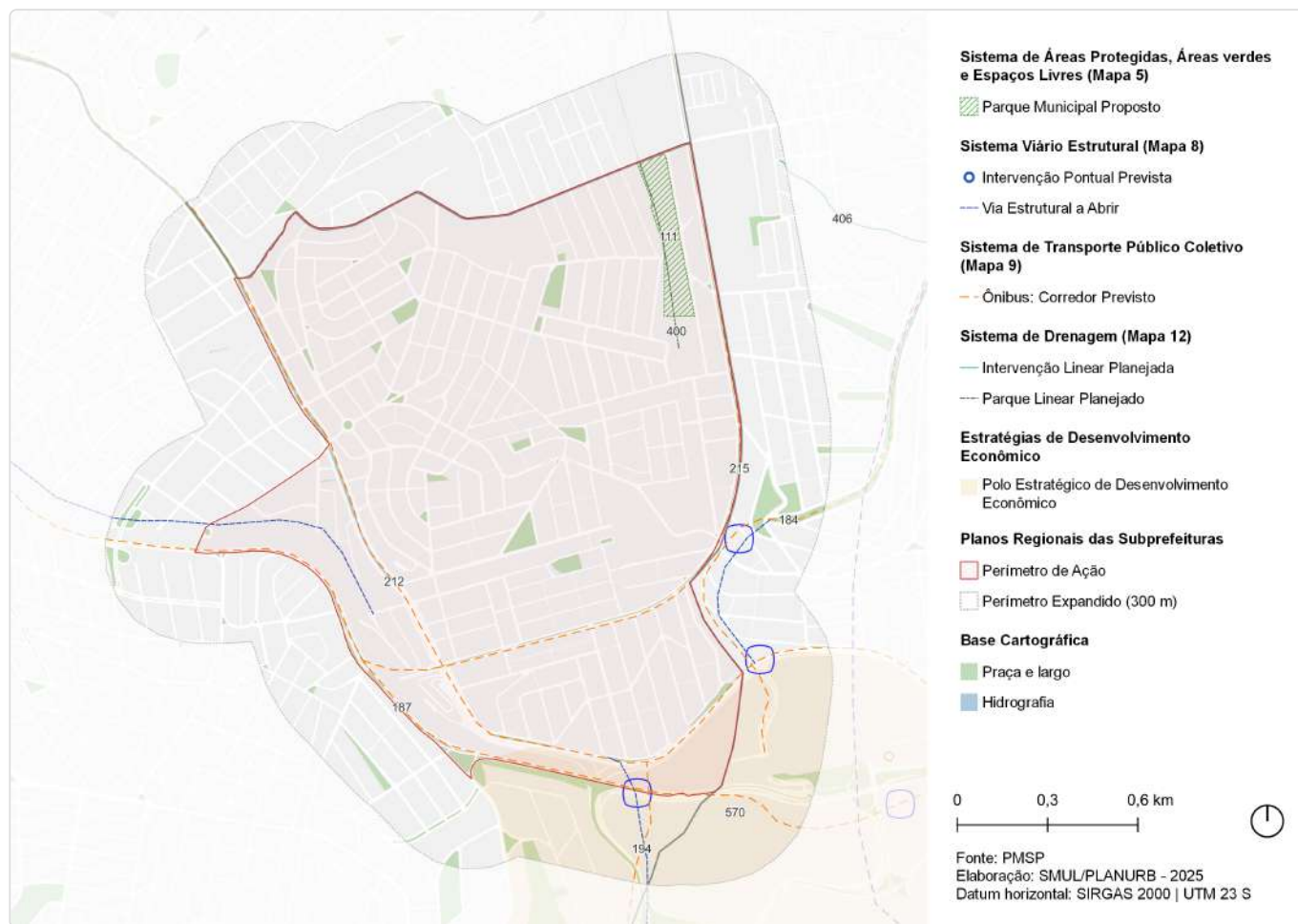
Intervenções previstas para o quadriênio: Programa de Metas 2025-2028 e Orçamento Cidadão 2026



| ID     | Ação   | Descrição            | Órgão(s)                | Eixo temático | Subtema                     |
|--------|--|----------------------|-------------------------|---------------|-----------------------------|
| PdM_23 | Entregar 14 requalificações de terminais urbanos | Terminal Itaquera II | SMT; SPTRANS; SGM/ SEDP | Mobilidade    | Transporte Público Coletivo |

# ID 391 | Córrego Franquinho/ Av. Caulim Eid

Outras ações previstas: Plano Diretor Estratégico (PDE)



| ID  | Ação  | Descrição                            | Origem  | Eixo temático                         | Subtema                     |
|-----|---|--------------------------------------|---------|---------------------------------------|-----------------------------|
| 111 | Parque Linear                                   | Nascentes do Córrego Ponte Rasa      | Mapa 5  | Meio Ambiente                         | Parque linear               |
| 147 | Ações prioritárias no sistema viário estrutural | Via Estrutural a Abrir               | Mapa 8  | Mobilidade                            | Sistema viário              |
| 148 | Ação prioritária no sistema viário estrutural   | Intervenção viária pontual           | Mapa 8  | Mobilidade                            | Sistema viário              |
| 184 | Corredor de ônibus                              | Corredor - Caititu                   | Mapa 9  | Mobilidade                            | Transporte público coletivo |
| 187 | Corredor de ônibus                              | Corredor - Radial Leste Trecho 2     | Mapa 9  | Mobilidade                            | Transporte público coletivo |
| 194 | Corredor de ônibus                              | Corredor - Mar Vermelho              | Mapa 9  | Mobilidade                            | Transporte público coletivo |
| 212 | Corredor de ônibus                              | Corredor - Calim Eid - Hélder Câmara | Mapa 9  | Mobilidade                            | Transporte público coletivo |
| 215 | Corredor de ônibus                              | Corredor - Águia de Haia             | Mapa 9  | Mobilidade                            | Transporte público coletivo |
| 400 | Parque linear                                   | Parque Linear - Ponte Rasa           | Mapa 12 | Meio Ambiente                         | Parque linear               |
| 406 | Canalização                                     | Canalização - reservatório Jacupeval | Mapa 12 | Infraestrutura e Saneamento Ambiental | Drenagem                    |

| ID  | Ação                                     | Descrição                                     | Origem  | Eixo temático                         | Subtema       |
|-----|--|---|---------|---------------------------------------|---------------|
| 570 | Estratégias de Desenvolvimento Econômico | Polo Estratégico de Desenvolvimento Econômico | Art.177 | Desenvolvimento Econômico Sustentável | Centralidades |

# ID 391 | Córrego Franquinho/ Av. Caulim Eid

Outras ações previstas: Planejamento Setorial



| ID   | Descrição  | Órgão             | Eixo temático                         | Subtema                   |
|------|--|-------------------|---------------------------------------|---------------------------|
| 311  | Requalificação de via pública   Incremento de vegetação viária - R. Jorge de Almeida Quirino | SMSUB; SUB        | Meio Ambiente                         | Arborização Urbana        |
| 351  | Requalificação de via pública   Incremento de vegetação viária - R. Taperaçu                 | SMSUB; SUB        | Meio Ambiente                         | Arborização Urbana        |
| 354  | Requalificação de espaço público   Via pública - R. José Giordano                            | SMSUB; SUB        | Meio Ambiente                         | Espaço Livre Público      |
| 717  | Parque linear   Ponte Rasa (PPR-01)  | SIURB             | Meio Ambiente                         | Parque Linear             |
| 909  | Rede de espaços públicos   Área verde  | SMUL; SPURBANISMO | Meio Ambiente                         | Área Verde                |
| 1108 | Parque   Parque Linear - Nascentes do Córrego Ponte Rasa                                     | SVMA              | Meio Ambiente                         | Parque Linear             |
| 1213 | Corredor Verde   Corredor Polinizador - Linha 3 Vermelha - Barra Funda-Itaquera              | SVMA              | Meio Ambiente                         | Corredor Verde/ Ecológico |
| 1335 | Requalificação de praças e áreas verdes   Espaço Público                                     | SVMA              | Meio Ambiente                         | Espaço Livre Público      |
| 1505 | Novo equipamento   Ecoporto - Jardim São Nicolau   | SMSUB             | Infraestrutura e Saneamento Ambiental | Resíduos Sólidos          |
| 1546 | Novo equipamento   Ecoporto - Franquinho   | SMSUB             | Infraestrutura e Saneamento Ambiental | Resíduos Sólidos          |
| 1637 | Novo equipamento   Pátio de Compostagem - Ermelino Matarazzo                                 | SMSUB             | Infraestrutura e Saneamento Ambiental | Resíduos Sólidos          |
| 1695 | Estrutura de drenagem   Canalização  | SIURB             | Infraestrutura e Saneamento Ambiental | Drenagem                  |

| ID   | Descrição                                   | Órgão    | Eixo temático | Subtema             |
|------|---|----------|---------------|---------------------|
| 2867 | Estrutura cicloviária   Campanela-Agapantos | SMT; CET | Mobilidade    | Sistema Cicloviário |
| 2937 | Estrutura cicloviária   Esperantina         | SMT; CET | Mobilidade    | Sistema Cicloviário |
| 2939 | Estrutura cicloviária   Águia de Haia       | SMT; CET | Mobilidade    | Sistema Cicloviário |
| 2961 | Estrutura cicloviária   Campanela           | SMT; CET | Mobilidade    | Sistema Cicloviário |
| 2994 | Estrutura cicloviária   Maciel Monteiro     | SMT; CET | Mobilidade    | Sistema Cicloviário |