



Planos de Ação das Subprefeituras 2026-2029

Anexo 2 - Planejamento Territorial dos Perímetros de Ação

Subprefeitura Cidade Tiradentes

Dezembro de 2025

Secretaria Municipal de Urbanismo e Licenciamento – SMUL
Coordenadoria de Planejamento Urbano – PLANURB

Apresentação

Com o objetivo de apoiar a leitura integrada das ações territoriais planejadas pelos diferentes órgãos municipais, este Anexo apresenta o cruzamento entre os Perímetros de Ação definidos nos Planos Regionais das Subprefeituras (PRS) e as ações mapeadas ao longo do processo de elaboração dos Planos de Ação das Subprefeituras 2026-2029.

Para cada Perímetro de Ação localizado no território da Subprefeitura, são apresentadas fichas organizadas de forma sequencial. A primeira ficha reúne informações gerais do perímetro, incluindo localização, caracterização e os principais eixos temáticos associados às diretrizes propostas nos PRS.

As fichas subsequentes apresentam as ações territoriais identificadas nas diferentes camadas de planejamento consideradas, abrangendo ações previstas para o quadriênio — vinculadas ao Programa de Metas 2025–2028 e ao Orçamento Cidadão 2026 — e ações provenientes de outros instrumentos de planejamento, como o Plano Diretor Estratégico e o planejamento setorial, que podem possuir distintos horizontes temporais de implementação.

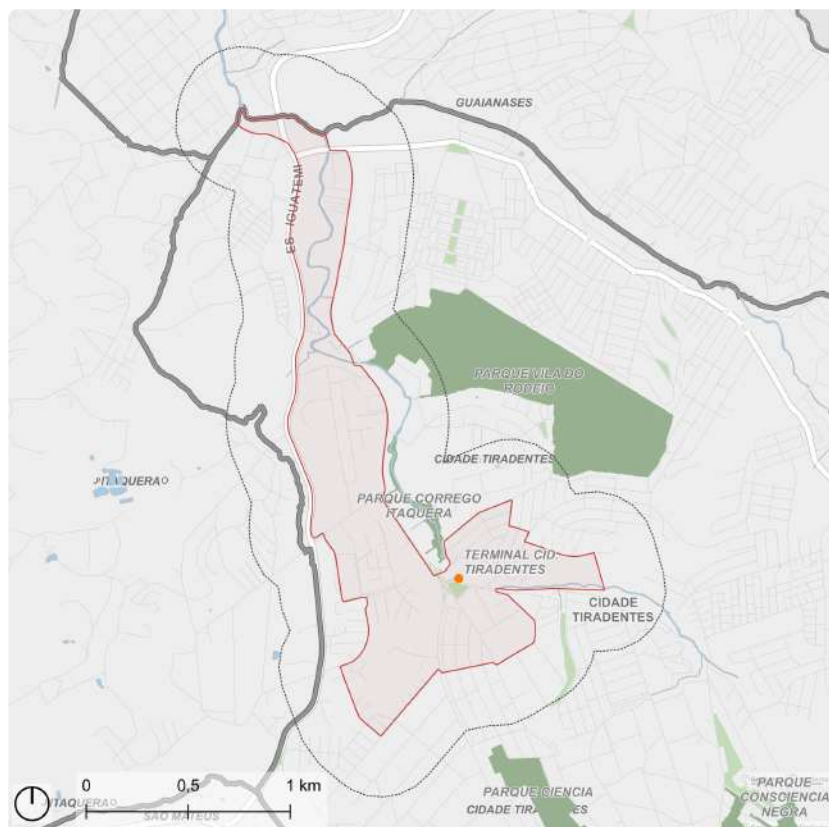
Para fins de análise espacial, e considerando o caráter orientador dos limites dos Perímetros de Ação, foi adotado um perímetro expandido de 300 metros em relação aos limites definidos nos PRS, de modo a incorporar o entorno imediato dos territórios analisados.

Dessa forma, são apresentados mapas com as ações localizadas no perímetro expandido, bem como tabelas nas quais as ações são classificadas por eixos temáticos e subtemas, com a identificação do órgão responsável ou de sua origem. A quantidade de fichas por Perímetro de Ação pode variar conforme a existência ou não de ações identificadas em cada uma dessas camadas.

Ressalta-se que o detalhamento dos Perímetros de Ação — incluindo caracterização, objetivos e diretrizes — encontra-se nos Cadernos Regionais e Macrorregionais dos Planos Regionais das Subprefeituras, elaborados em 2016 e disponíveis na plataforma [Gestão Urbana](#). Assim, este Anexo deve ser compreendido como material complementar, voltado à análise integrada das ações prioritizadas para o quadriênio e das demais intervenções territoriais planejadas no âmbito do município.

ID 53 | Estrada do Iguatemi, Av. Souza Ramos e Arredores

Escala: Regional



Fonte: PMSP
Elaboração: SMUL/PLANURB - 2025
Datum horizontal: SIRGAS 2000 | UTM 23 S

DESCRIÇÃO (PRS)

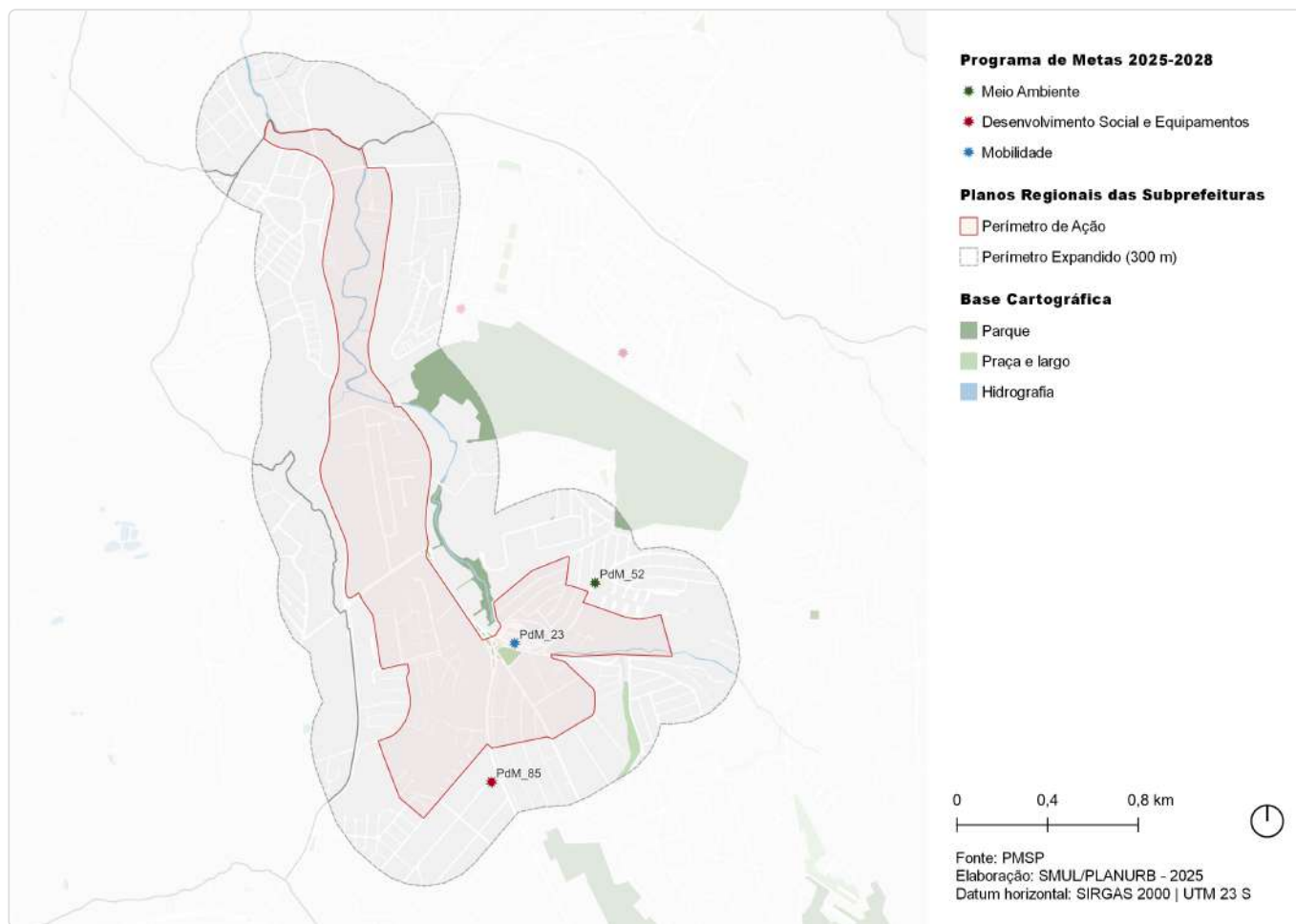
Perímetro compreendido entre a APA do Iguatemi, gleba de propriedade da Companhia de Desenvolvimento Habitacional e Urbano (CDHU), e a Avenida Souza Ramos. Perímetro abrange o Terminal Cidade Tiradentes e seus arredores, assim como trechos iniciais de Avenida dos Metalúrgicos, Rua dos Têxteis e parcela significativa da Estrada do Iguatemi. A demarcação abarca as margens do Córrego Itaquera, estendendo-se desde a Ocupação Maravilhas até a Pedreira de Guaianases, divisa administrativa da Subprefeitura de Cidade Tiradentes. O perímetro margeia o Parque Municipal Vila do Rodeio.

EIXOS TEMÁTICOS

- Meio Ambiente
- Infraestrutura e Saneamento Ambiental
- Habitação Social
- Desenvolvimento Econômico Sustentável
- Desenvolvimento Social e Equipamentos
- Mobilidade

ID 53 | Estrada do Iguatemi, Avenida Souza Ramos e Arredores

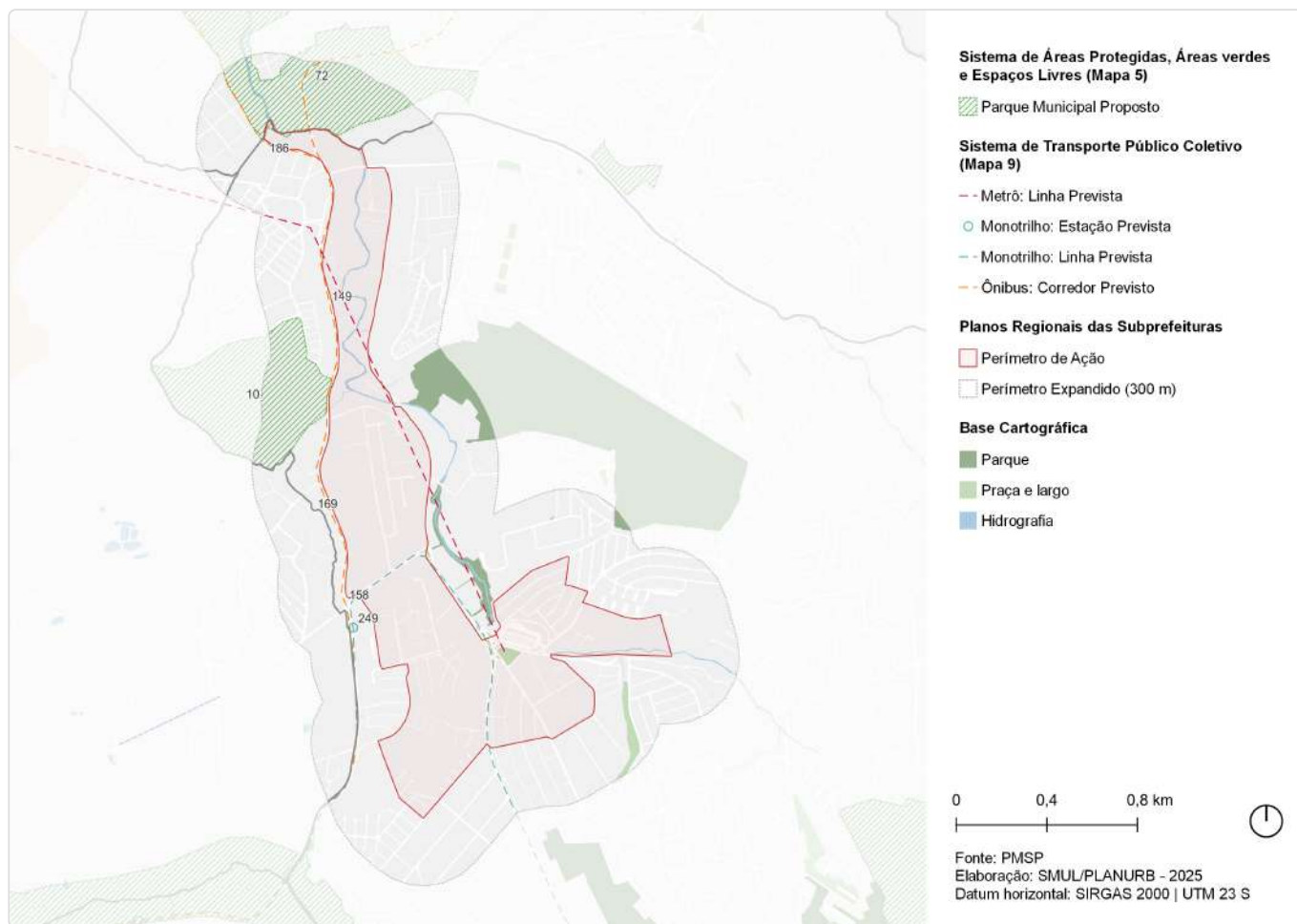
Intervenções previstas para o quadriênio: Programa de Metas 2025-2028 e Orçamento Cidadão 2026



ID	Ação	Descrição	Órgão(s)	Eixo temático	Subtema
PdM_23	Entregar 14 requalificações de terminais urbanos	Terminal Cidade Tiradentes	SMT; SPTRANS; SGM/ SEDP	Mobilidade	Transporte Público Coletivo
PdM_52	Realizar 10 ações de requalificação urbana	Território Educador - Cidade Tiradentes	SMUL; SPURBANISMO	Meio Ambiente	Espaço Livre Público
PdM_85	Entregar 25 novos equipamentos de Segurança Alimentar e Nutricional	Bom Prato Paulistano Cidade Tiradentes	SMDHC/SESANA	Desenvolvimento Social e Equipamentos	Equipamento de Segurança Alimentar

ID 53 | Estrada do Iguatemi, Av. Souza Ramos e Arredores

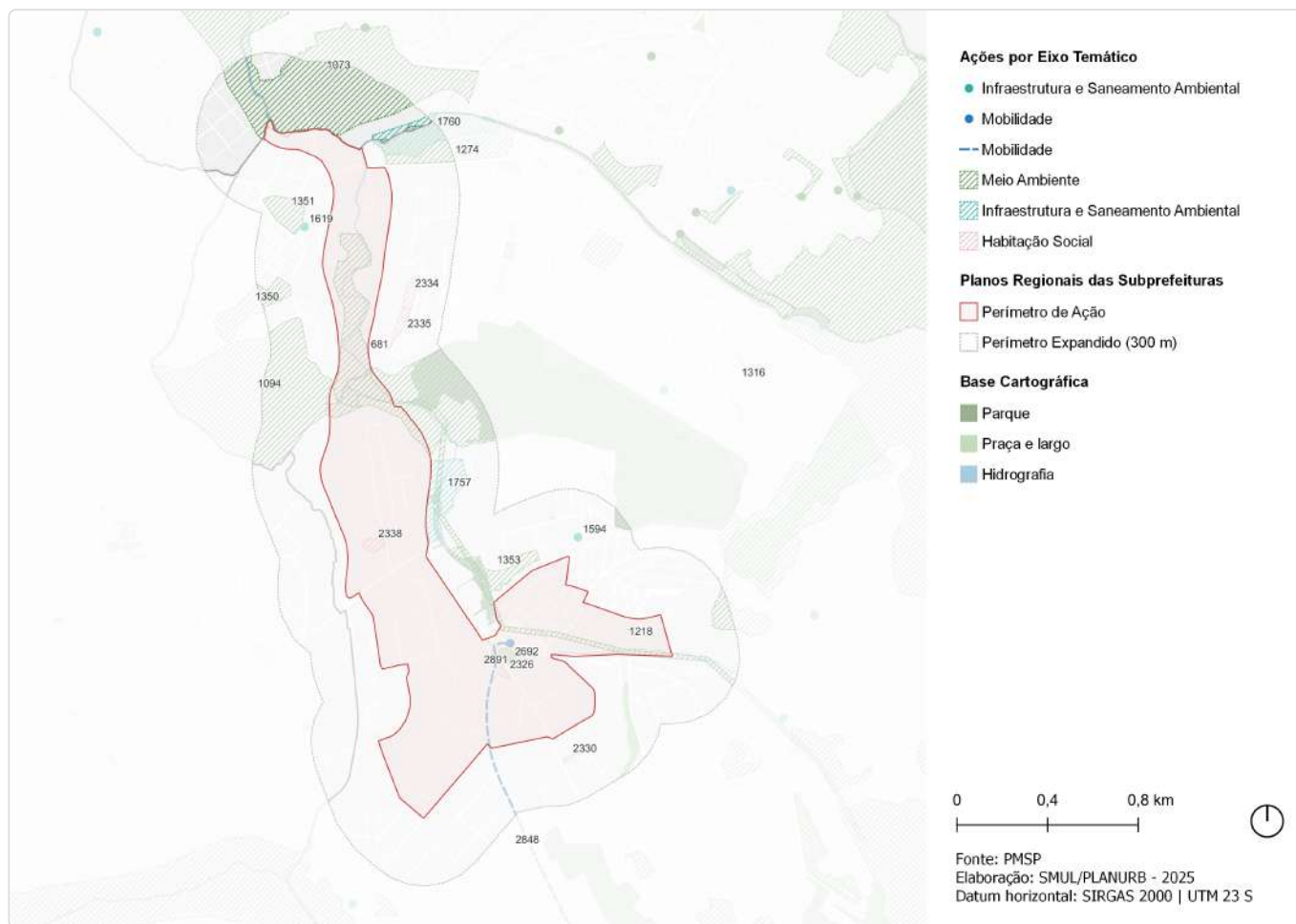
Outras ações previstas: Plano Diretor Estratégico (PDE)



ID	Ação	Descrição	Origem	Eixo temático	Subtema
10	Parque Urbano	Apa do Iguatemi	Mapa 5	Meio Ambiente	Parque
72	Parque Linear	Guaratiba	Mapa 5	Meio Ambiente	Parque linear
149	Metrô	Linha 12 - Violeta	Mapa 9	Mobilidade	Transporte público coletivo
158	Monotrilho	Linha 15 - Prata	Mapa 9	Mobilidade	Transporte público coletivo
169	Corredor de ônibus	Corredor - Itaim - São Mateus (perimetral Leste)	Mapa 9	Mobilidade	Transporte público coletivo
186	Corredor de ônibus	Corredor - São Teodoro - João Batista	Mapa 9	Mobilidade	Transporte público coletivo
249	Monotrilho	Estação Jardim Pedra Branca (Linha Prata)	Mapa 9	Mobilidade	Transporte público coletivo

ID 53 | Estrada do Iguatemi, Av. Souza Ramos e Arredores

Outras ações previstas: Planejamento Setorial

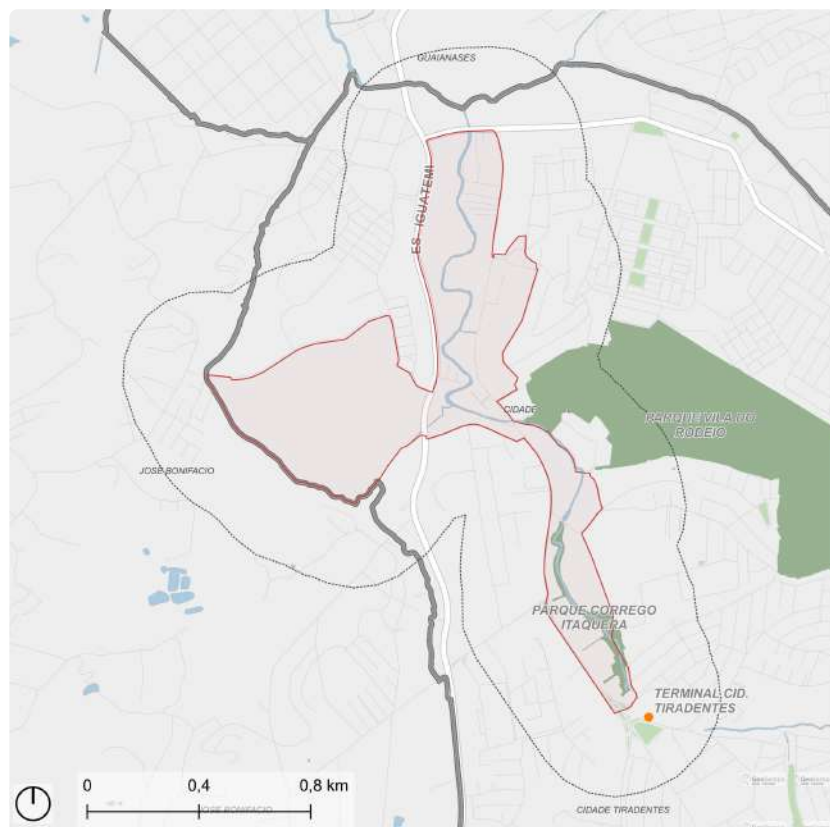


ID	Descrição	Órgão	Eixo temático	Subtema
681	Parque linear Itaquera	SIURB	Meio Ambiente	Parque Linear
1073	Parque Parque Linear - Guaratiba	SVMA	Meio Ambiente	Parque Linear
1094	Parque Parque Urbano - APA do Iguatemi	SVMA	Meio Ambiente	Parque
1218	Corredor Verde Córrego Itaquera - Pq. do Rodeio - Consciência Negra	SVMA	Meio Ambiente	Corredor Verde/ Ecológico
1274	Corredor Verde CDHU	SVMA	Meio Ambiente	Corredor Verde/ Ecológico
1316	Corredor Verde Corredor da Mata Atlântica Leste - Trecho 2 PNM Fazenda do Carmo-Rodeio	SVMA	Meio Ambiente	Corredor Verde/ Ecológico
1350	Requalificação de praças e áreas verdes Praça Conjunto Sítio Conceição 1	SVMA	Meio Ambiente	Praça
1351	Requalificação de praças e áreas verdes Praça Conjunto Sítio Conceição 2	SVMA	Meio Ambiente	Praça
1353	Requalificação de praças e áreas verdes Praça Paulistinha - CDHU	SVMA	Meio Ambiente	Praça
1594	Novo equipamento Eco ponto - Paulistinha	SMSUB	Infraestrutura e Saneamento Ambiental	Resíduos Sólidos
1619	Novo equipamento Eco ponto - Fazenda do Carmo	SMSUB	Infraestrutura e Saneamento Ambiental	Resíduos Sólidos

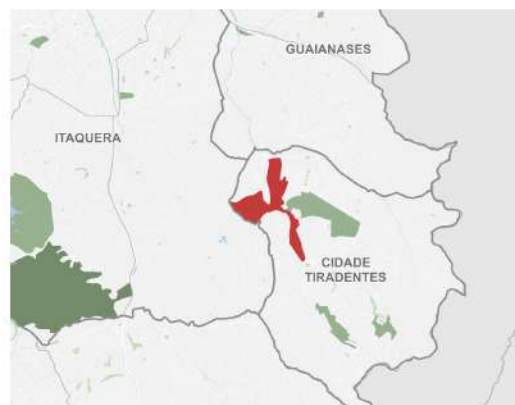
ID	Descrição	Órgão	Eixo temático	Subtema
1695	Estrutura de drenagem Canalização	SIURB	Infraestrutura e Saneamento Ambiental	Drenagem
1757	Reservatório Souza Ramos (aberto, in line)	SIURB	Infraestrutura e Saneamento Ambiental	Drenagem
1760	Reservatório Guaratiba (aberto, in line)	SIURB	Infraestrutura e Saneamento Ambiental	Drenagem
2326	Provisão habitacional Pode Entrar Entidades - Santa Etelvina I VI a Qd 06a Lt 02	SEHAB	Habitação Social	Provisão Habitacional
2330	Provisão habitacional Pode Entrar Entidades - Santa Etelvina I VI a Qd 21a Lt 05 - Texteis	SEHAB	Habitação Social	Provisão Habitacional
2334	Provisão habitacional Pode Entrar Entidades - Inácio Monteiro - Casa Branca	SEHAB	Habitação Social	Provisão Habitacional
2335	Provisão habitacional Pode Entrar Entidades - Inácio Monteiro - Flor do Oriente	SEHAB	Habitação Social	Provisão Habitacional
2338	Provisão habitacional Pode Entrar Aquisição - Lote 1 - Conjunto Habitacional Fazenda do Carmo (Arroio Sarandi)	SEHAB	Habitação Social	Provisão Habitacional
2692	Requalificação de equipamento Terminal Cid. Tiradentes	SMT	Mobilidade	Transporte Coletivo Público
2848	Estrutura cicloviária Av. Metalúrgicos	SMT; CET	Mobilidade	Sistema Cicloviário
2891	Estrutura cicloviária Terminal Cidade Tiradentes-Metalúrgicos	SMT; CET	Mobilidade	Sistema Cicloviário

ID 54 | Córrego Itaquera

Escala: Regional



- Perímetro de Ação
- Perímetro Expandido (300 m)
- Ônibus: Terminal
- Parque
- Praça e largo
- Hidrografia



Fonte: PMSP
Elaboração: SMUL/PLANURB - 2025
Datum horizontal: SIRGAS 2000 | UTM 23 S

DESCRIÇÃO (PRS)

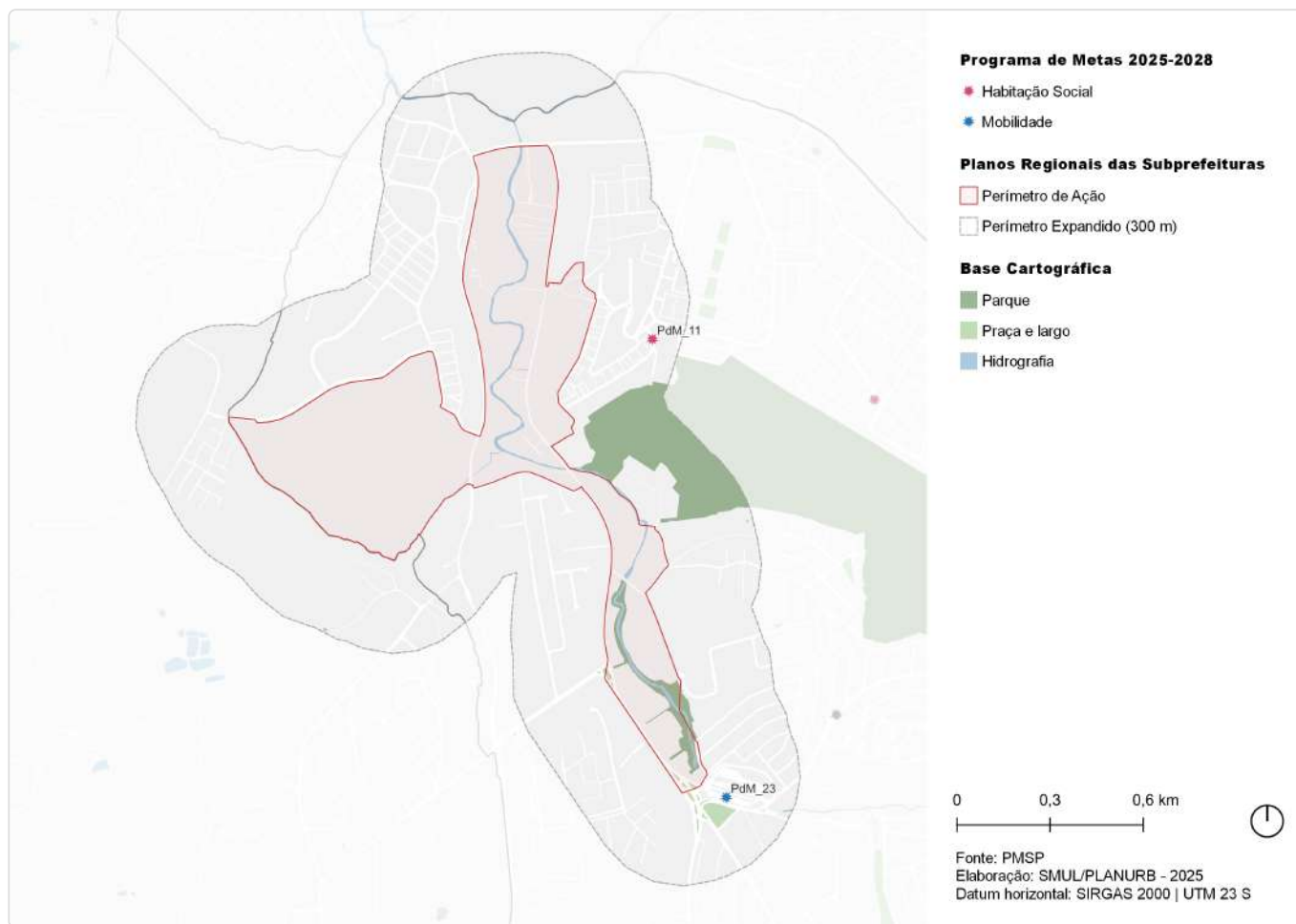
O perímetro compreende as margens direita e esquerda de Córrego Itaquera, estendendo-se do Terminal Cidade Tiradentes ao cruzamento da Estrada do Iguatemi com a Rua Inácio Monteiro. Compreende, também, a APA do Iguatemi, gleba de propriedade da Companhia de Desenvolvimento Habitacional e Urbano (CDHU).

EIXOS TEMÁTICOS

- Meio Ambiente
- Infraestrutura e Saneamento Ambiental
- Habitação Social
- Desenvolvimento Social e Equipamentos
- Mobilidade

ID 54 | Córrego Itaquera

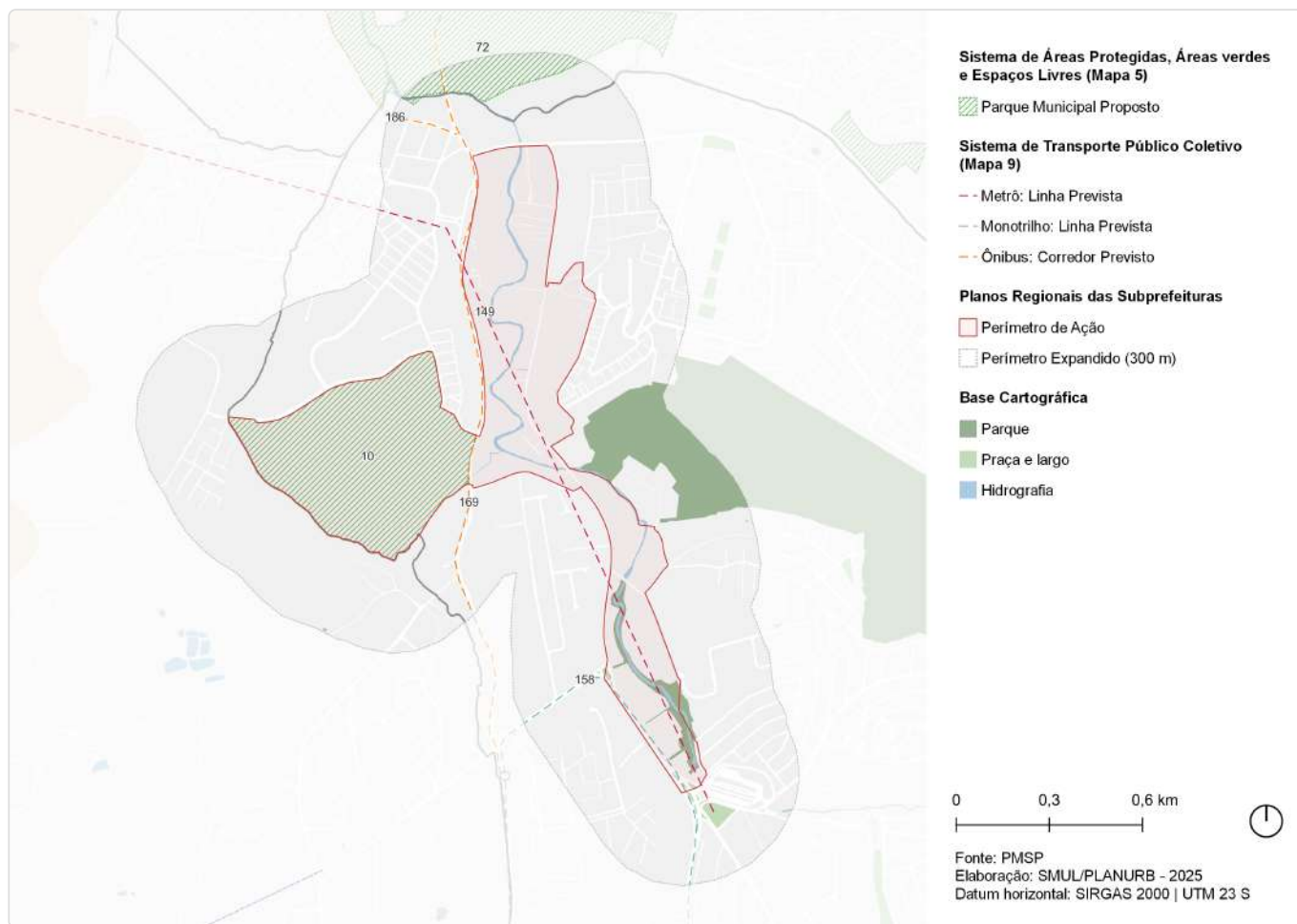
Intervenções previstas para o quadriênio: Programa de Metas 2025-2028 e Orçamento Cidadão 2026



ID	Ação	Descrição	Órgão(s)	Eixo temático	Subtema
PdM_11	Revitalizar 20 empreendimentos habitacionais sob responsabilidade da SEHAB/COHAB	Inácio Monteiro	SEHAB	Habituação Social	Provisão Habitacional
PdM_23	Entregar 14 requalificações de terminais urbanos	Terminal Cidade Tiradentes	SMT; SPTRANS; SGM/ SEDP	Mobilidade	Transporte Público Coletivo

ID 54 | Córrego Itaquera

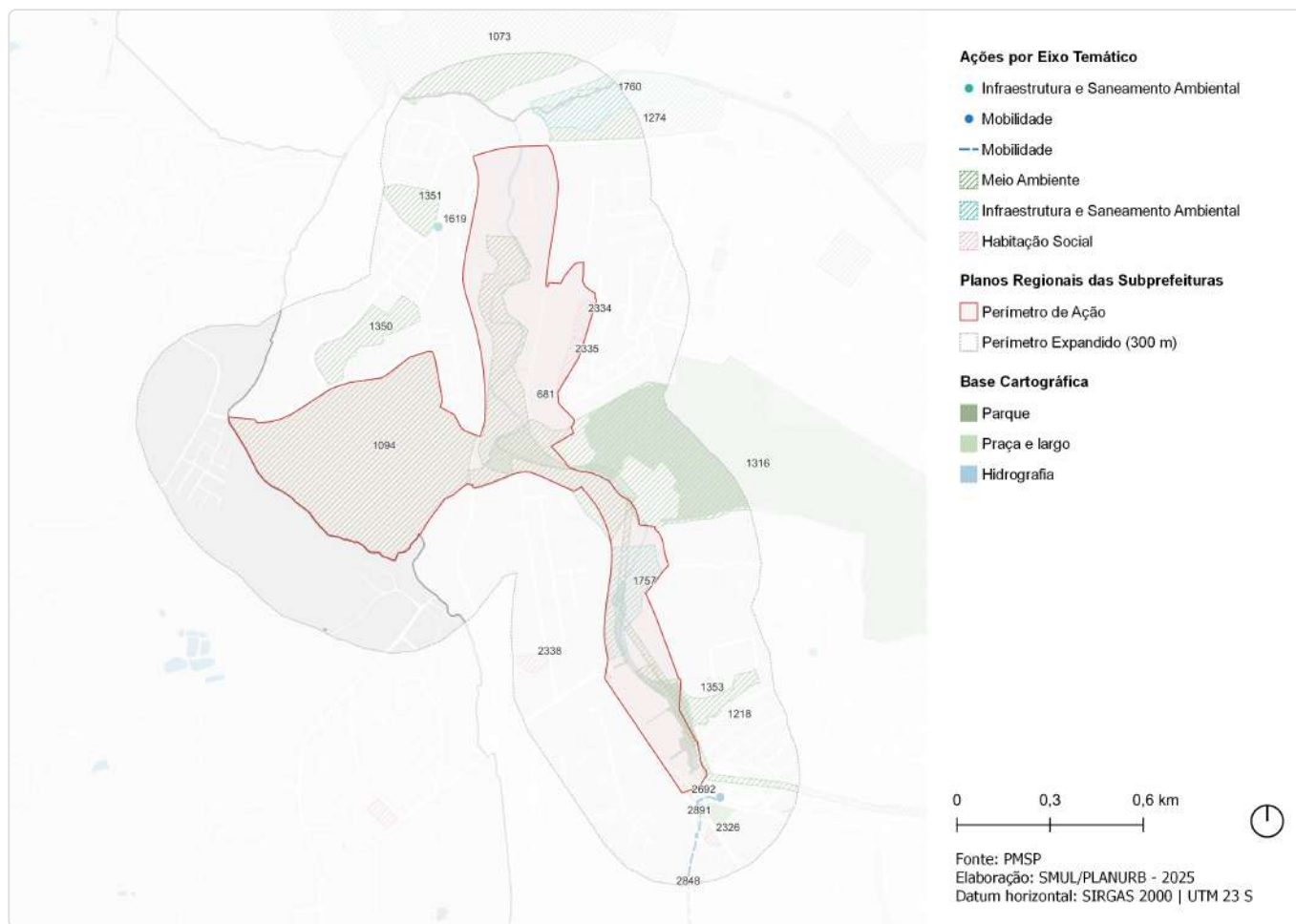
Outras ações previstas: Plano Diretor Estratégico (PDE)



ID	Ação	Descrição	Origem	Eixo temático	Subtema
10	Parque Urbano	Apa do Iguatemi	Mapa 5	Meio Ambiente	Parque
72	Parque Linear	Guaratiba	Mapa 5	Meio Ambiente	Parque linear
149	Metrô	Linha 12 - Violeta	Mapa 9	Mobilidade	Transporte público coletivo
158	Monotrilho	Linha 15 - Prata	Mapa 9	Mobilidade	Transporte público coletivo
169	Corredor de ônibus	Corredor - Itaim - São Mateus (perimetral Leste)	Mapa 9	Mobilidade	Transporte público coletivo
186	Corredor de ônibus	Corredor - São Teodoro - João Batista	Mapa 9	Mobilidade	Transporte público coletivo

ID 54 | Córrego Itaquera

Outras ações previstas: Planejamento Setorial



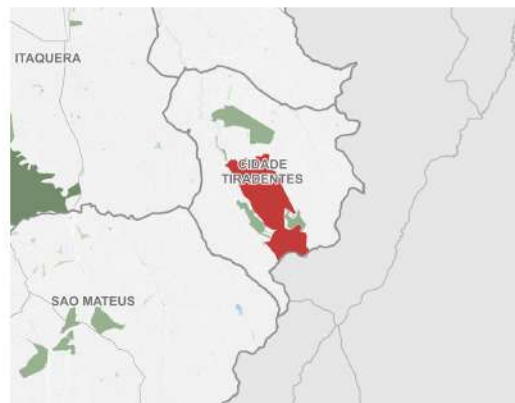
Fonte: PMSP
 Elaboração: SMUL/PLANURB - 2025
 Datum horizontal: SIRGAS 2000 | UTM 23 S

ID	Descrição	Órgão	Eixo temático	Subtema
681	Parque linear Itaquera	SIURB	Meio Ambiente	Parque Linear
1073	Parque Parque Linear - Guaratiba	SVMA	Meio Ambiente	Parque Linear
1094	Parque Parque Urbano - APA do Iguatemi	SVMA	Meio Ambiente	Parque
1218	Corredor Verde Córrego Itaquera - Pq. do Rodeio - Consciência Negra	SVMA	Meio Ambiente	Corredor Verde/ Ecológico
1274	Corredor Verde CDHU	SVMA	Meio Ambiente	Corredor Verde/ Ecológico
1316	Corredor Verde Corredor da Mata Atlântica Leste - Trecho 2 PNM Fazenda do Carmo-Rodeio	SVMA	Meio Ambiente	Corredor Verde/ Ecológico
1350	Requalificação de praças e áreas verdes Praça Conjunto Sítio Conceição 1	SVMA	Meio Ambiente	Praça
1351	Requalificação de praças e áreas verdes Praça Conjunto Sítio Conceição 2	SVMA	Meio Ambiente	Praça
1353	Requalificação de praças e áreas verdes Praça Paulistinha - CDHU	SVMA	Meio Ambiente	Praça
1619	Novo equipamento Ecoporto - Fazenda do Carmo	SMSUB	Infraestrutura e Saneamento Ambiental	Resíduos Sólidos
1695	Estrutura de drenagem Canalização	SIURB	Infraestrutura e Saneamento Ambiental	Drenagem

ID	Descrição	Órgão	Eixo temático	Subtema
1757	Reservatório Souza Ramos (aberto, in line)	SIURB	Infraestrutura e Saneamento Ambiental	Drenagem
1760	Reservatório Guaratiba (aberto, in line)	SIURB	Infraestrutura e Saneamento Ambiental	Drenagem
2326	Provisão habitacional Pode Entrar Entidades - Santa Etelvina I VI a Qd 06a Lt 02	SEHAB	Habitação Social	Provisão Habitacional
2334	Provisão habitacional Pode Entrar Entidades - Inácio Monteiro - Casa Branca	SEHAB	Habitação Social	Provisão Habitacional
2335	Provisão habitacional Pode Entrar Entidades - Inácio Monteiro - Flor do Oriente	SEHAB	Habitação Social	Provisão Habitacional
2338	Provisão habitacional Pode Entrar Aquisição - Lote 1 - Conjunto Habitacional Fazenda do Carmo (Arroio Sarandi)	SEHAB	Habitação Social	Provisão Habitacional
2692	Requalificação de equipamento Terminal Cid. Tiradentes	SMT	Mobilidade	Transporte Coletivo Público
2848	Estrutura cicloviária Av. Metalúrgicos	SMT; CET	Mobilidade	Sistema Cicloviário
2891	Estrutura cicloviária Terminal Cidade Tiradentes-Metalúrgicos	SMT; CET	Mobilidade	Sistema Cicloviário

ID 55 | Setor G, Setor Ferroviários e Arredores

Escala: Regional



Fonte: PMSP
Elaboração: SMUL/PLANURB - 2025
Datum horizontal: SIRGAS 2000 | UTM 23 S

DESCRIÇÃO (PRS)

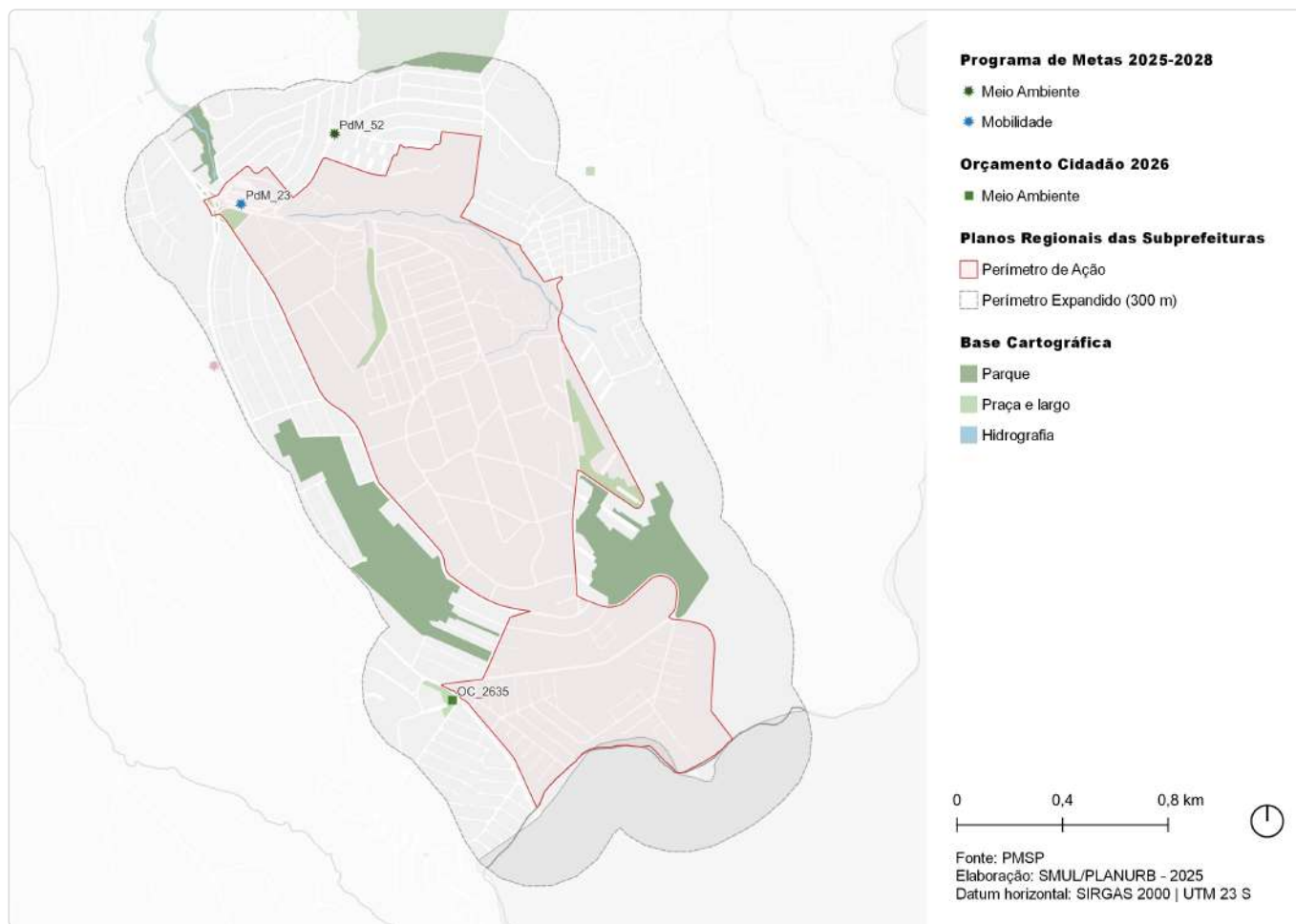
O perímetro compreende a ocupação Maravilhas, o Terminal Cidade Tiradentes, o Setor G e Setor Ferroviários de Subprefeitura de Cidade Tiradentes. Estende-se de Rua Coração de Maçã, proximidades de margem direita de Córrego Itaquera, a Rua Edmundo Orioli, restringindo-se à região compreendida entre o Parque Municipal da Ciência, o Parque Municipal da Consciência Negra e a Rua dos Têxteis. Região compreende os conjuntos habitacionais Santa Etelvina I, Santa Etelvina VI-A e Santa Etelvina VII-A.

EIXOS TEMÁTICOS

- Meio Ambiente
- Infraestrutura e Saneamento Ambiental
- Habitação Social
- Desenvolvimento Social e Equipamentos
- Mobilidade

ID 55 | Setor G, Setor Ferroviários e Arredores

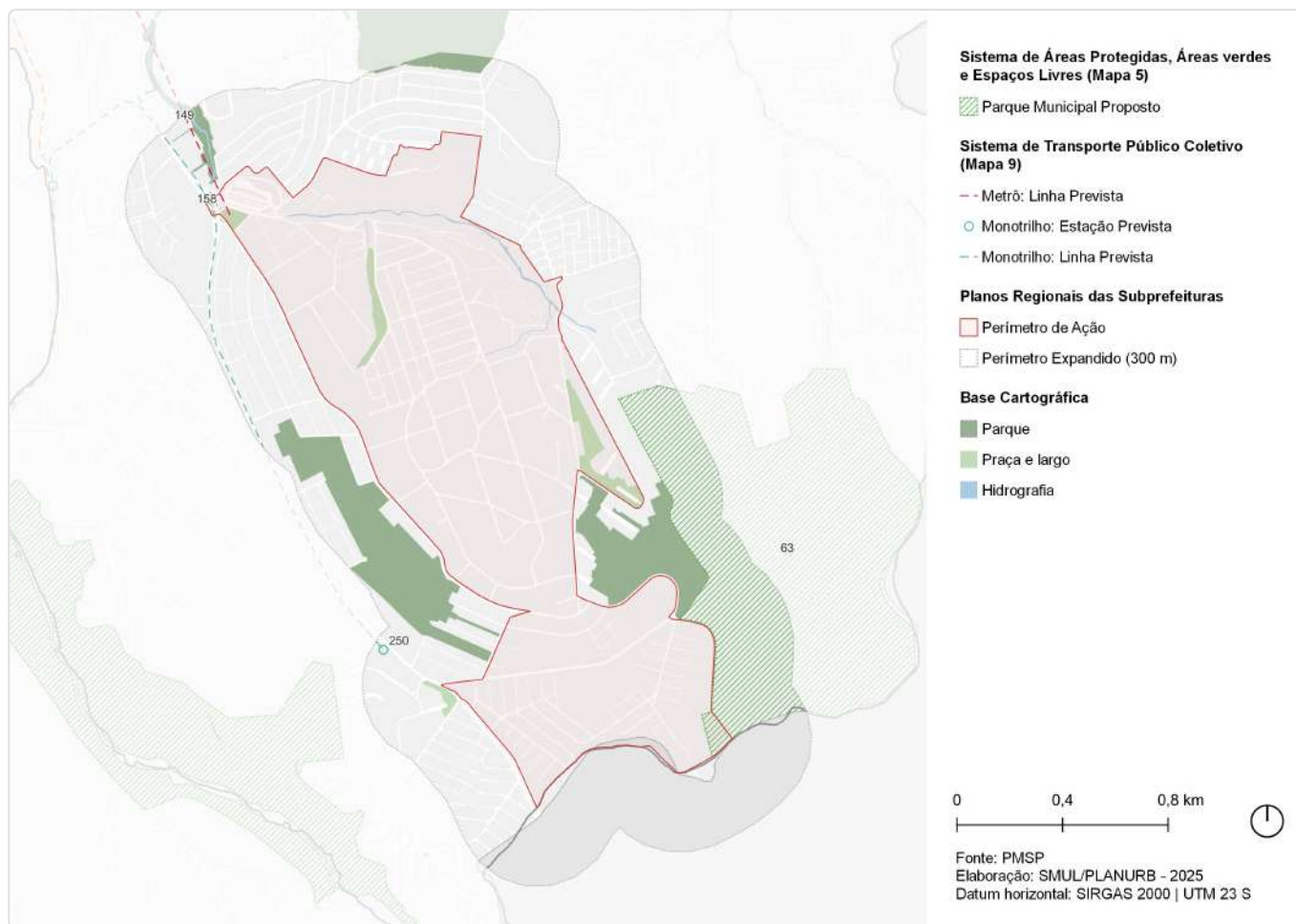
Intervenções previstas para o quadriênio: Programa de Metas 2025-2028 e Orçamento Cidadão 2026



ID	Ação	Descrição	Órgão(s)	Eixo temático	Subtema
PdM_23	Entregar 14 requalificações de terminais urbanos	Terminal Cidade Tiradentes	SMT; SPTRANS; SGM/ SEDP	Mobilidade	Transporte Público Coletivo
PdM_52	Realizar 10 ações de requalificação urbana	Território Educador - Cidade Tiradentes	SMUL; SPURBANISMO	Meio Ambiente	Espaço Livre Público
OC_2635	Reformar Praça do 65 e Praça da Bíblia	Praça do 65 / Praça da Bíblia	SUB	Meio Ambiente	Praça

ID 55 | Setor G, Setor Ferroviários e Arredores

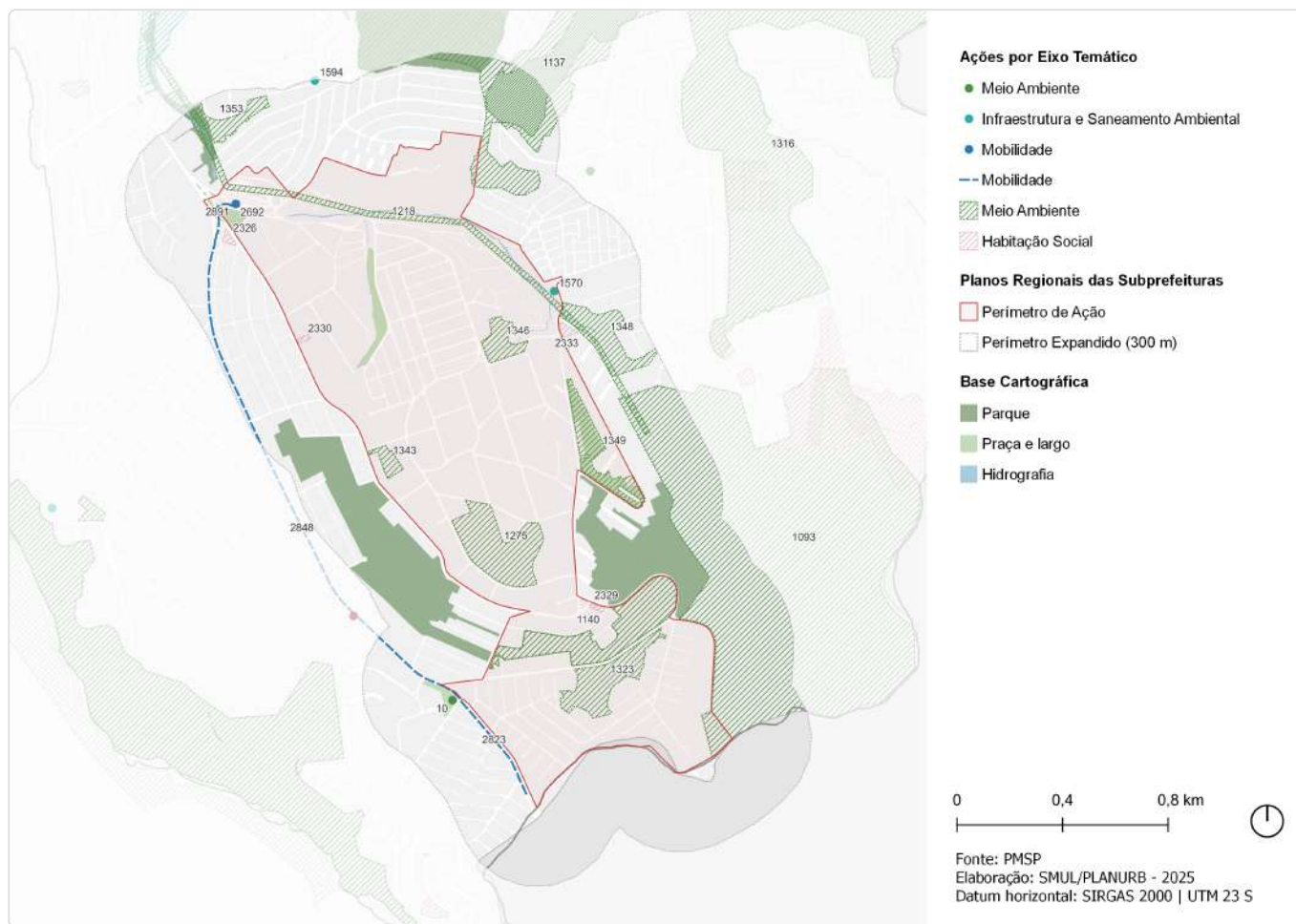
Outras ações previstas: Plano Diretor Estratégico (PDE)



ID	Ação	Descrição	Origem	Eixo temático	Subtema
63	Parque Urbano	Mata Sete Cruzes - Nascentes do Itaquera	Mapa 5	Meio Ambiente	Parque
149	Metrô	Linha 12 - Violeta	Mapa 9	Mobilidade	Transporte público coletivo
158	Monotrilho	Linha 15 - Prata	Mapa 9	Mobilidade	Transporte público coletivo
250	Monotrilho	Estação Cidade Tiradentes (Linha Prata)	Mapa 9	Mobilidade	Transporte público coletivo

ID 55 | Setor G, Setor Ferroviários e Arredores

Outras ações previstas: Planejamento Setorial

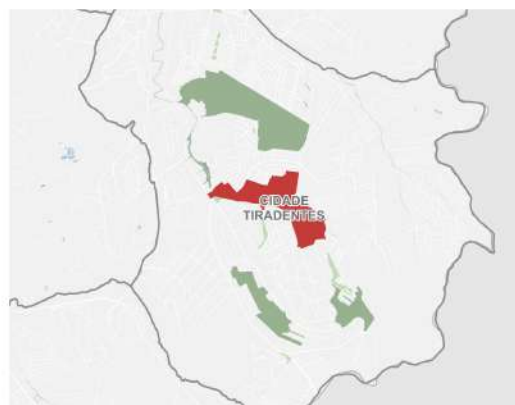


ID	Descrição	Órgão	Eixo temático	Subtema
10	Reforma de praça Praça do 65 / Praça da Bíblia	SUB	Meio Ambiente	Praça
1093	Parque Parque Urbano - Mata Sete Cruzes	SVMA	Meio Ambiente	Parque
1137	Parque R. 5ª Sinfonia	SVMA	Meio Ambiente	Parque
1140	Parque Ampliação do Parque - Pq. Consciência Negra	SVMA	Meio Ambiente	Parque
1218	Corredor Verde Córrego Itaquera - Pq. do Rodeio - Consciência Negra	SVMA	Meio Ambiente	Corredor Verde/ Ecológico
1273	Corredor Verde Pq. Ciência - Pq. Consciência Negra - Trecho 1	SVMA	Meio Ambiente	Corredor Verde/ Ecológico
1275	Corredor Verde Acetel	SVMA	Meio Ambiente	Corredor Verde/ Ecológico
1316	Corredor Verde Corredor da Mata Atlântica Leste - Trecho 2 PNM Fazenda do Carmo-Rodeio	SVMA	Meio Ambiente	Corredor Verde/ Ecológico
1323	Corredor Verde Pq. Ciência - Pq. Consciência Negra - Trecho 2	SVMA	Meio Ambiente	Corredor Verde/ Ecológico
1343	Requalificação de praças e áreas verdes Espaço público - R. Olímpia Montani	SVMA	Meio Ambiente	Espaço Livre Público
1346	Requalificação de praças e áreas verdes Praça Av. Gráficos	SVMA	Meio Ambiente	Praça
1348	Requalificação de praças e áreas verdes Praça José de Araújo Placido	SVMA	Meio Ambiente	Praça

ID	Descrição	Órgão	Eixo temático	Subtema
1349	Requalificação de praças e áreas verdes Praça Rua dos Têxteis	SVMA	Meio Ambiente	Praça
1353	Requalificação de praças e áreas verdes Praça Paulistinha - CDHU	SVMA	Meio Ambiente	Praça
1570	Novo equipamento Ecoporto - Setor G	SMSUB	Infraestrutura e Saneamento Ambiental	Resíduos Sólidos
1594	Novo equipamento Ecoporto - Paulistinha	SMSUB	Infraestrutura e Saneamento Ambiental	Resíduos Sólidos
2326	Provisão habitacional Pode Entrar Entidades - Santa Etelvina I VI a Qd 06a Lt 02	SEHAB	Habitação Social	Provisão Habitacional
2329	Provisão habitacional Pode Entrar Entidades - Santa Etelvina I VI a Qd 18b Lt 05	SEHAB	Habitação Social	Provisão Habitacional
2330	Provisão habitacional Pode Entrar Entidades - Santa Etelvina I VI a Qd 21a Lt 05 - Têxteis	SEHAB	Habitação Social	Provisão Habitacional
2333	Provisão habitacional Pode Entrar Entidades - Santa Etelvina I VI a Qd 18f Lt 01 - Andorinhas - Cabreuva	SEHAB	Habitação Social	Provisão Habitacional
2692	Requalificação de equipamento Terminal Cid. Tiradentes	SMT	Mobilidade	Transporte Coletivo Público
2823	Estrutura cicloviária Metalúrgicos-Terminal Metalúrgicos	SMT; CET	Mobilidade	Sistema Cicloviário
2848	Estrutura cicloviária Av. Metalúrgicos	SMT; CET	Mobilidade	Sistema Cicloviário
2891	Estrutura cicloviária Terminal Cidade Tiradentes-Metalúrgicos	SMT; CET	Mobilidade	Sistema Cicloviário

ID 56 | Maravilhas, Córrego Itaquera e Arredores

Escala: Regional



Fonte: PMSP
Elaboração: SMUL/PLANURB - 2025
Datum horizontal: SIRGAS 2000 | UTM 23 S

DESCRIÇÃO (PRS)

O perímetro compreende as margens direita e esquerda de Córrego Itaquera, estendendo-se de Rua Luis Carlos Libay ao Terminal Cidade Tiradentes. Compreende, também, a região entre a Rua Coração de Maçã e Rua Moisés Corena.

EIXOS TEMÁTICOS

- Meio Ambiente
- Infraestrutura e Saneamento Ambiental
- Habitação Social
- Desenvolvimento Econômico Sustentável
- Desenvolvimento Social e Equipamentos
- Mobilidade

ID 56 | Maravilhas, Córrego Itaquera e Arredores

Intervenções previstas para o quadriênio: Programa de Metas 2025-2028 e Orçamento Cidadão 2026



ID	Ação	Descrição	Órgão(s)	Eixo temático	Subtema
PdM_23	Entregar 14 requalificações de terminais urbanos	Terminal Cidade Tiradentes	SMT; SPTRANS; SGM/ SEDP	Mobilidade	Transporte Público Coletivo
PdM_52	Realizar 10 ações de requalificação urbana	Território Educador - Cidade Tiradentes	SMUL; SPURBANISMO	Meio Ambiente	Espaço Livre Público

ID 56 | Setor G, Setor Ferroviários e Arredores

Outras ações previstas: Plano Diretor Estratégico (PDE)



ID	Ação	Descrição	Origem	Eixo temático	Subtema
149	Metrô	Linha 12 - Violeta	Mapa 9	Mobilidade	Transporte público coletivo
158	Monotrilho	Linha 15 - Prata	Mapa 9	Mobilidade	Transporte público coletivo

ID 56 | Setor G, Setor Ferroviários e Arredores

Outras ações previstas: Planejamento Setorial

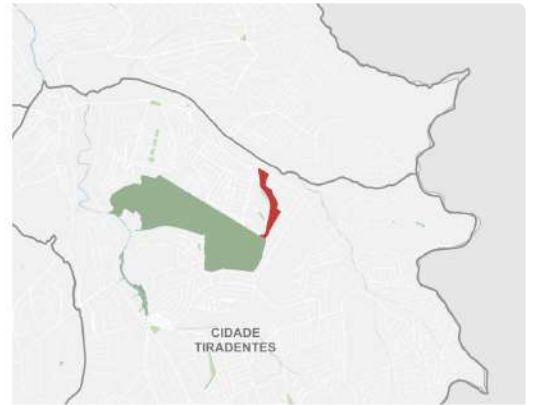


ID	Descrição	Órgão	Eixo temático	Subtema
1137	Parque R. 5ª Sinfonia	SVMA	Meio Ambiente	Parque
1218	Corredor Verde Córrego Itaquera - Pq. do Rodeio - Consciência Negra	SVMA	Meio Ambiente	Corredor Verde/ Ecológico
1316	Corredor Verde Corredor da Mata Atlântica Leste - Trecho 2 PNM Fazenda do Carmo-Rodeio	SVMA	Meio Ambiente	Corredor Verde/ Ecológico
1346	Requalificação de praças e áreas verdes Praça Av. Gráficos	SVMA	Meio Ambiente	Praça
1348	Requalificação de praças e áreas verdes Praça José de Araújo Placido	SVMA	Meio Ambiente	Praça
1349	Requalificação de praças e áreas verdes Praça Rua dos Têxteis	SVMA	Meio Ambiente	Praça
1353	Requalificação de praças e áreas verdes Praça Paulistinha - CDHU	SVMA	Meio Ambiente	Praça
1570	Novo equipamento Eco ponto - Setor G	SMSUB	Infraestrutura e Saneamento Ambiental	Resíduos Sólidos
1594	Novo equipamento Eco ponto - Paulistinha	SMSUB	Infraestrutura e Saneamento Ambiental	Resíduos Sólidos
2326	Provisão habitacional Pode Entrar Entidades - Santa Etelvina I VI a Qd 06a Lt 02	SEHAB	Habitação Social	Provisão Habitacional
2333	Provisão habitacional Pode Entrar Entidades - Santa Etelvina I VI a Qd 18f Lt 01 - Andorinhas - Cabreuva	SEHAB	Habitação Social	Provisão Habitacional

ID	Descrição	Órgão	Eixo temático	Subtema
2692	Requalificação de equipamento Terminal Cid. Tiradentes	SMT	Mobilidade	Transporte Coletivo Público
2848	Estrutura cicloviária Av. Metalúrgicos	SMT; CET	Mobilidade	Sistema Cicloviário
2891	Estrutura cicloviária Terminal Cidade Tiradentes-Metalúrgicos	SMT; CET	Mobilidade	Sistema Cicloviário

ID 57 | Ocupação Vilma Flor

Escala: Regional



Fonte: PMSP
Elaboração: SMUL/PLANURB - 2025
Datum horizontal: SIRGAS 2000 | UTM 23 S

DESCRIÇÃO (PRS)

O perímetro compreende a Ocupação Vilma Flor, marginal à Rua Inácio Monteiro e próxima às ruas Igarapé da Bela Aurora e Vilma Flor.

EIXOS TEMÁTICOS

- Meio Ambiente
- Infraestrutura e Saneamento Ambiental
- Habitação Social
- Desenvolvimento Social e Equipamentos
- Mobilidade

ID 57 | Ocupação Vilma Flor

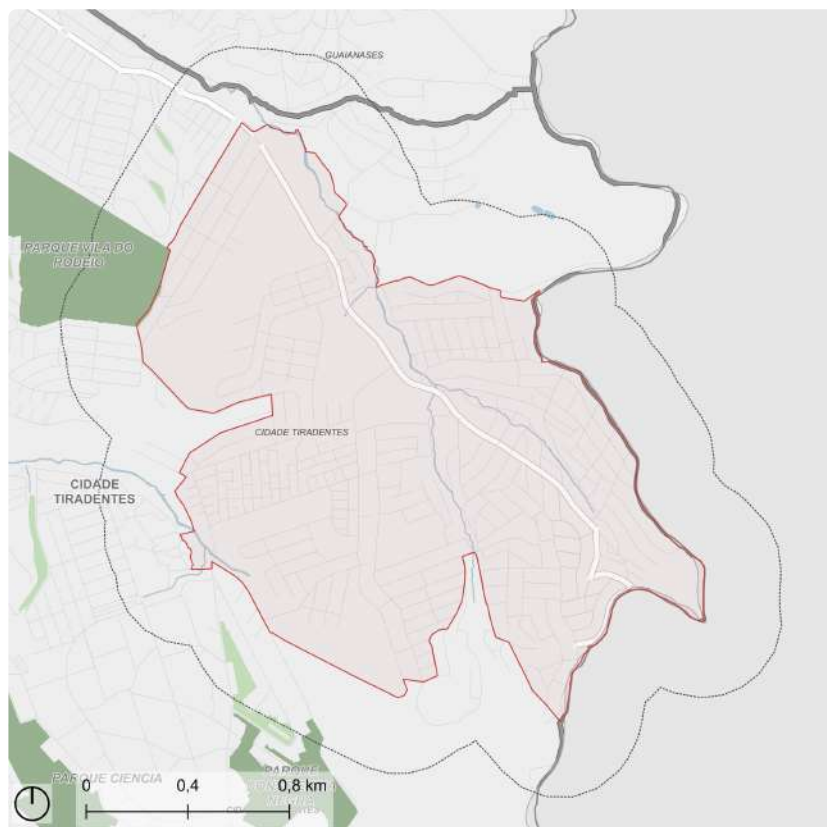
Outras ações previstas: Planejamento Setorial



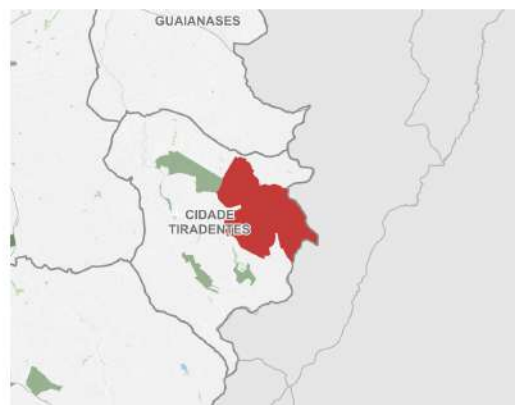
ID	Descrição	Órgão	Eixo temático	Subtema
676	Parque linear Guaratiba	SIURB	Meio Ambiente	Parque Linear
1137	Parque R. 5ª Sinfonia	SVMA	Meio Ambiente	Parque
1316	Corredor Verde Corredor da Mata Atlântica Leste - Trecho 2 PNM Fazenda do Carmo-Rodeio	SVMA	Meio Ambiente	Corredor Verde/ Ecológico
1337	Requalificação de praças e áreas verdes Via	SVMA	Meio Ambiente	Espaço Livre Público

ID 58 | Conjunto Barro Branco e Região de Vila Yolanda, Jd. Fátima e Jd. Pérola

Escala: Regional



- Perímetro de Ação
- Parque
- Hidrografia
- Perímetro Expandido (300 m)
- Praça e largo



Fonte: PMSP
Elaboração: SMUL/PLANURB - 2025
Datum horizontal: SIRGAS 2000 | UTM 23 S

DESCRIÇÃO (PRS)

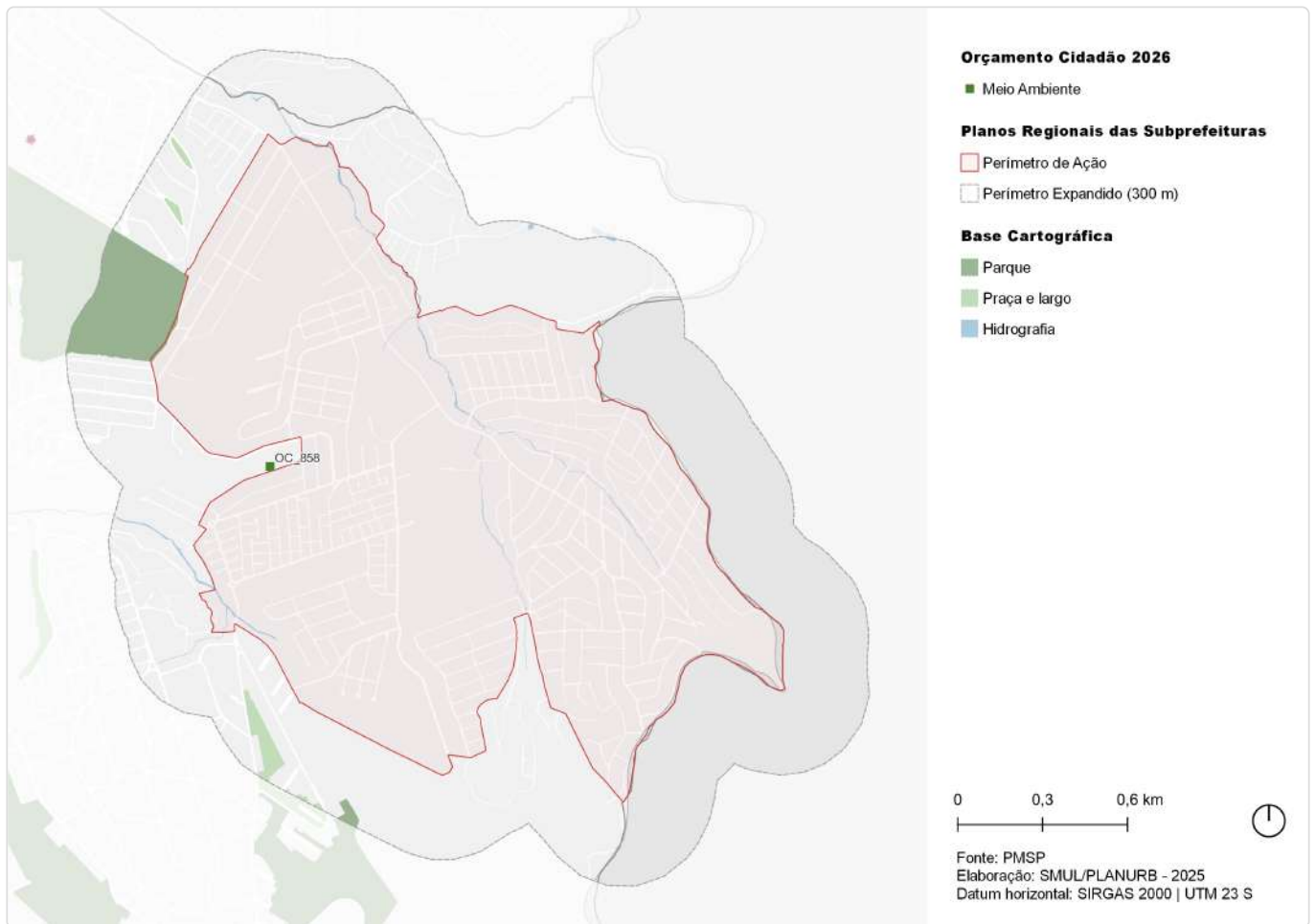
Região de Conjunto Habitacional Barro Branco e Sítio Conceição e de Vila Yolanda, Jardim Fátima, Jardim Pérola I e II. Perímetro localiza-se próximo à divisa entre Município de São Paulo e Município de Ferraz de Vasconcelos, proximidades de Mata de Sete Cruzes.

EIXOS TEMÁTICOS

- Meio Ambiente
- Infraestrutura e Saneamento Ambiental
- Habitação Social
- Desenvolvimento Social e Equipamentos
- Mobilidade

ID 58 | Conjunto Barro Branco e Região de Vila Yolanda, Jardim Fátima e Jardim Pérola

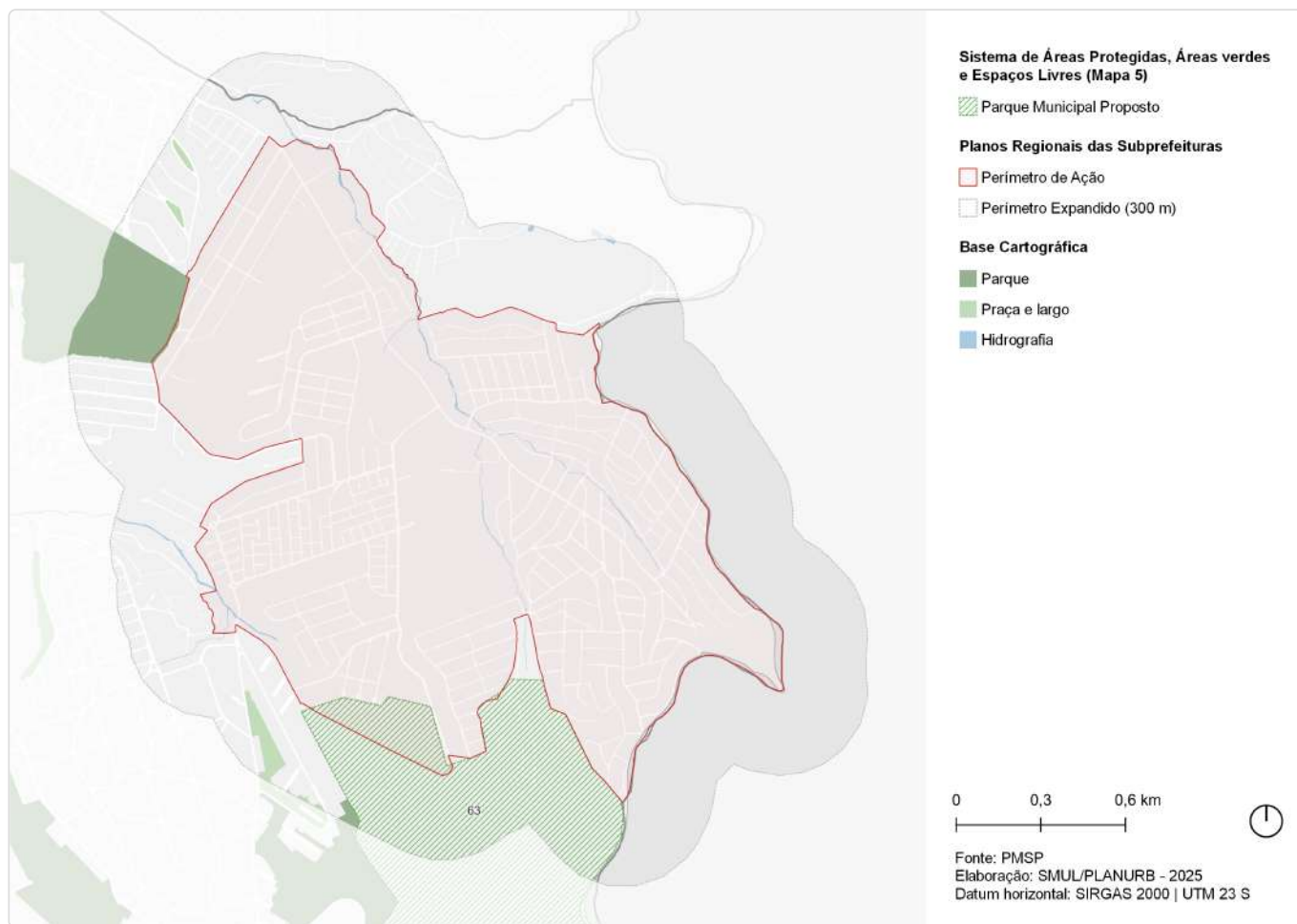
Intervenções previstas para o quadriênio: Programa de Metas 2025-2028 e Orçamento Cidadão 2026



ID	Ação	Descrição	Órgão(s)	Eixo temático	Subtema
OC_858	Conter talude da Rua Duas Araras e a revitalizar praça e áreas verdes	Rua Duas Araras	SUB	Meio Ambiente	Espaço Livre Público

ID 58 | Conjunto Barro Branco e Região de Vila Yolanda, Jd. Fátima e Jd. Pérola

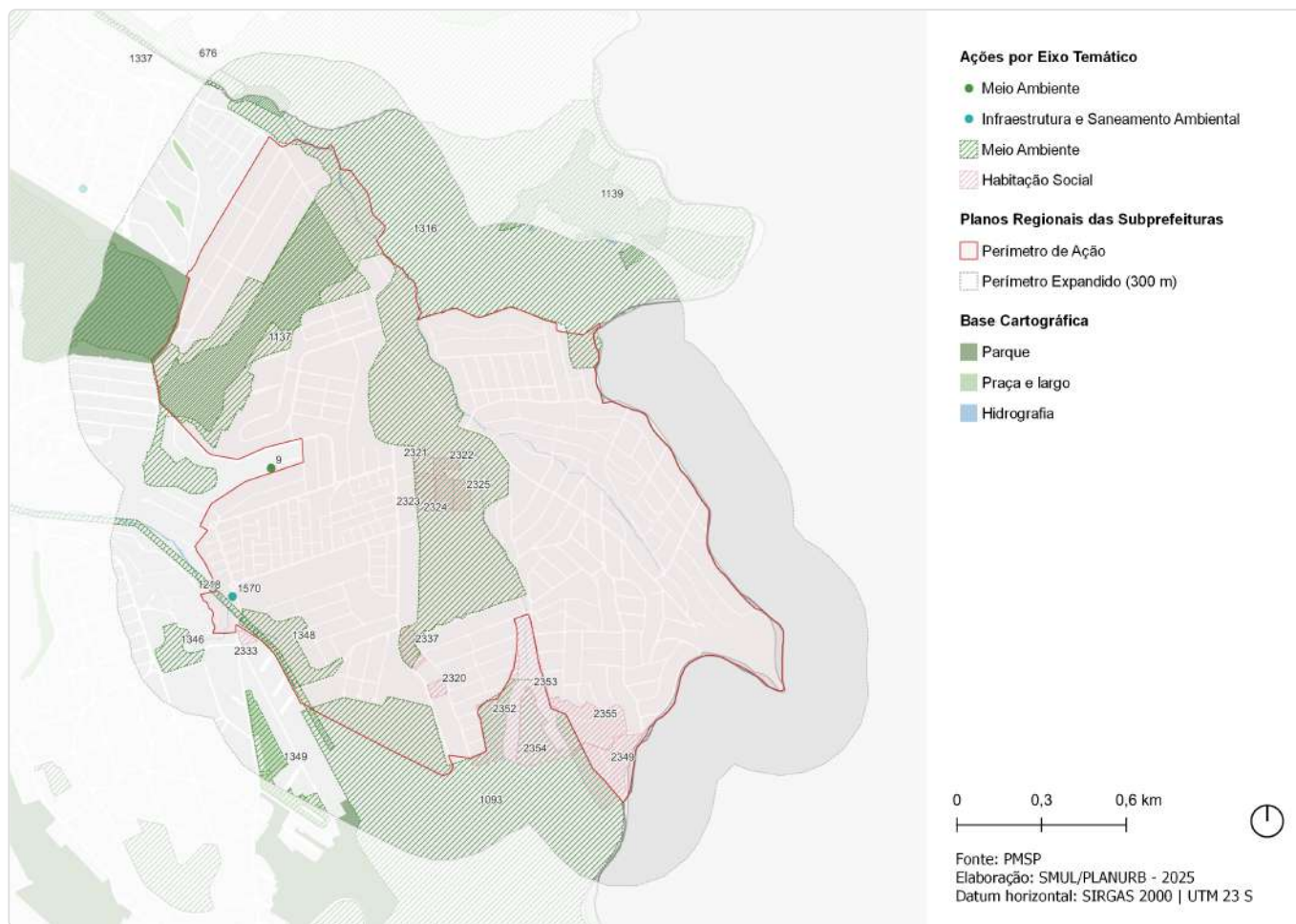
Outras ações previstas: Plano Diretor Estratégico (PDE)



ID	Ação	Descrição	Origem	Eixo temático	Subtema
63	Parque Urbano	Mata Sete Cruzes - Nascentes do Itaquera	Mapa 5	Meio Ambiente	Parque

ID 58 | Conjunto Barro Branco e Região de Vila Yolanda, Jd. Fátima e Jd. Pérola

Outras ações previstas: Planejamento Setorial

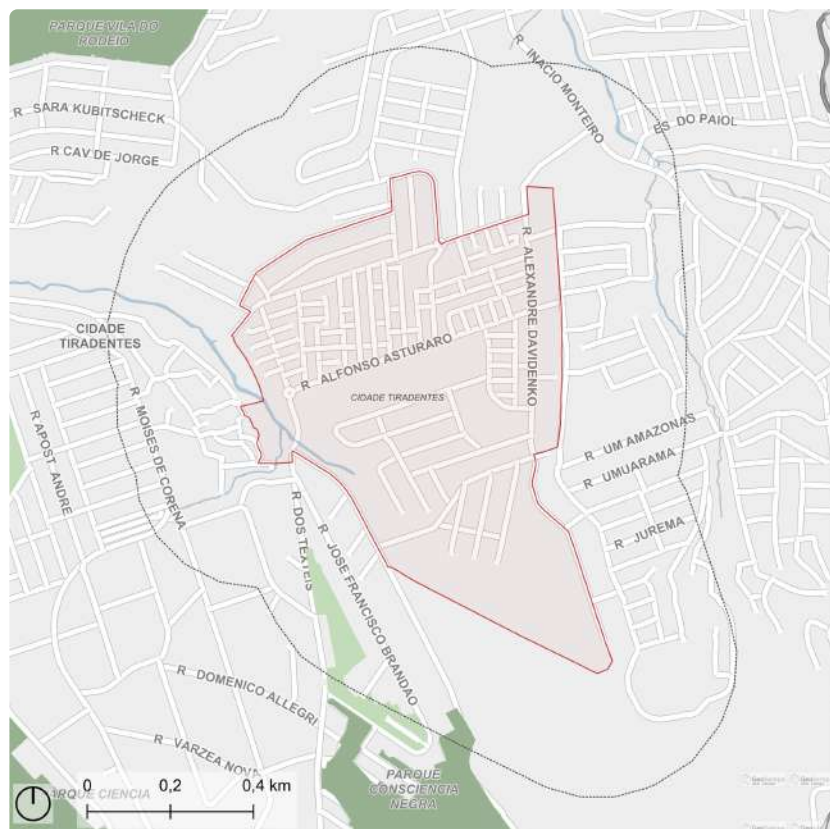


ID	Descrição	Órgão	Eixo temático	Subtema
9	Contenção de talude e revitalização praça e áreas verdes Rua Das Araras	SUB	Meio Ambiente	Espaço Livre Público
676	Parque linear Guaratiba	SIURB	Meio Ambiente	Parque Linear
1093	Parque Parque Urbano - Mata Sete Cruzes	SVMA	Meio Ambiente	Parque
1137	Parque R. 5ª Sinfonia	SVMA	Meio Ambiente	Parque
1139	Parque Sítio Paiolzinho-Vista Alegre	SVMA	Meio Ambiente	Parque
1218	Corredor Verde Córrego Itaquera - Pq. do Rodeio - Consciência Negra	SVMA	Meio Ambiente	Corredor Verde/ Ecológico
1316	Corredor Verde Corredor da Mata Atlântica Leste - Trecho 2 PNM Fazenda do Carmo-Rodeio	SVMA	Meio Ambiente	Corredor Verde/ Ecológico
1337	Requalificação de praças e áreas verdes Via	SVMA	Meio Ambiente	Espaço Livre Público
1346	Requalificação de praças e áreas verdes Praça Av. Gráficos	SVMA	Meio Ambiente	Praça
1348	Requalificação de praças e áreas verdes Praça José de Araújo Plácido	SVMA	Meio Ambiente	Praça
1349	Requalificação de praças e áreas verdes Praça Rua dos Têxteis	SVMA	Meio Ambiente	Praça
1570	Novo equipamento Eco ponto - Setor G	SMSUB	Infraestrutura e Saneamento Ambiental	Resíduos Sólidos

ID	Descrição	Órgão	Eixo temático	Subtema
2320	Provisão habitacional Pode Entrar Entidades - Barro Branco lic Qd 37b Lt 02 03	SEHAB	Habitação Social	Provisão Habitacional
2321	Provisão habitacional Pode Entrar Entidades - Cachoeira de Paulo Afonso 01	SEHAB	Habitação Social	Provisão Habitacional
2322	Provisão habitacional Pode Entrar Entidades - Cachoeira de Paulo Afonso 02	SEHAB	Habitação Social	Provisão Habitacional
2323	Provisão habitacional Pode Entrar Entidades - Cachoeira de Paulo Afonso 03	SEHAB	Habitação Social	Provisão Habitacional
2324	Provisão habitacional Pode Entrar Entidades - Cachoeira de Paulo Afonso 04	SEHAB	Habitação Social	Provisão Habitacional
2325	Provisão habitacional Pode Entrar Entidades - Cachoeira de Paulo Afonso 05	SEHAB	Habitação Social	Provisão Habitacional
2333	Provisão habitacional Pode Entrar Entidades - Santa Etelvina I VI a Qd 18f Lt 01 - Andorinhas - Cabreuva	SEHAB	Habitação Social	Provisão Habitacional
2337	Provisão habitacional Pode Entrar Entidades - Barro Branco lia Qd 37a Lt 01 02 03	SEHAB	Habitação Social	Provisão Habitacional
2349	Urbanização Jardim Vitória / Jardim Três Poderes - Setor 5	SEHAB	Habitação Social	Urbanização
2352	Urbanização Jardim Vitória / Jardim Três Poderes - Setor 1	SEHAB	Habitação Social	Urbanização
2353	Urbanização Jardim Vitória / Jardim Três Poderes - Setor 2	SEHAB	Habitação Social	Urbanização
2354	Urbanização Jardim Vitória / Jardim Três Poderes - Setor 3	SEHAB	Habitação Social	Urbanização
2355	Urbanização Jardim Vitória / Jardim Três Poderes - Setor 4	SEHAB	Habitação Social	Urbanização

ID 59 | Território CEU Cidade Tiradentes

Escala: Regional



Fonte: PMSP
Elaboração: SMUL/PLANURB - 2025
Datum horizontal: SIRGAS 2000 | UTM 23 S

DESCRIÇÃO (PRS)

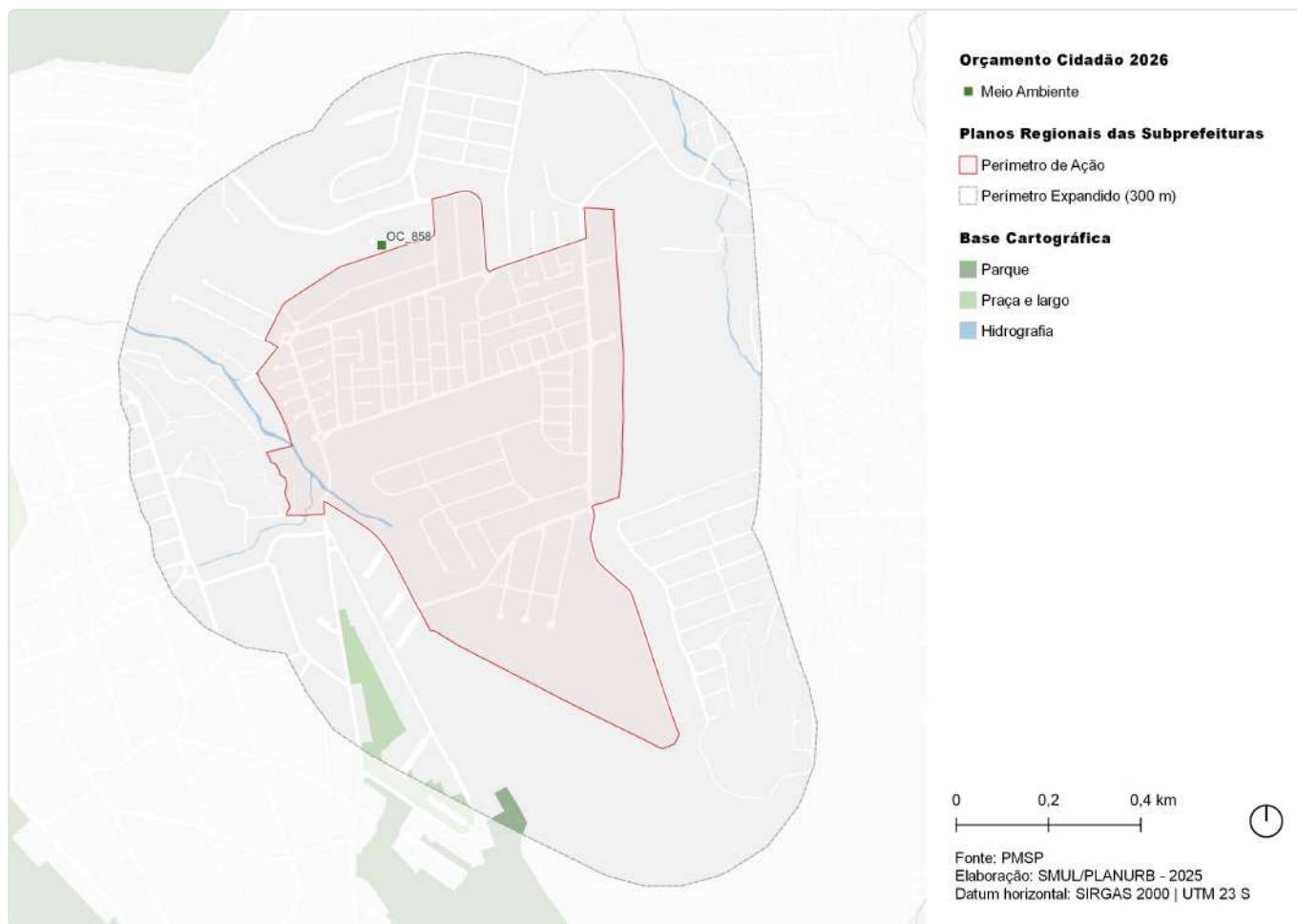
O perímetro abarca o projeto de Território CEU Cidade Tiradentes desenvolvido pela Prefeitura do Município de São Paulo. O Território CEU será implantado na Rua Alexandre Davidenko, em região de conjunto habitacional Barro Branco e Ocupação Maravilhas, localizada na Rua Moisés de Corena.

EIXOS TEMÁTICOS

- Meio Ambiente
- Desenvolvimento Social e Equipamentos
- Mobilidade

ID 59 | Território CEU Cidade Tiradentes

Intervenções previstas para o quadriênio: Programa de Metas 2025-2028 e Orçamento Cidadão 2026



ID	Ação	Descrição	Órgão(s)	Eixo temático	Subtema
OC_858	Conter talude da Rua Duas Araras e a revitalizar praça e áreas verdes	Rua Duas Araras	SUB	Meio Ambiente	Espaço Livre Público

ID 59 | Território CEU Cidade Tiradentes

Outras ações previstas: Plano Diretor Estratégico (PDE)



ID	Ação	Descrição	Origem	Eixo temático	Subtema
63	Parque Urbano	Mata Sete Cruzes - Nascentes do Itaquera	Mapa 5	Meio Ambiente	Parque

ID 59 | Território CEU Cidade Tiradentes

Outras ações previstas: Planejamento Setorial

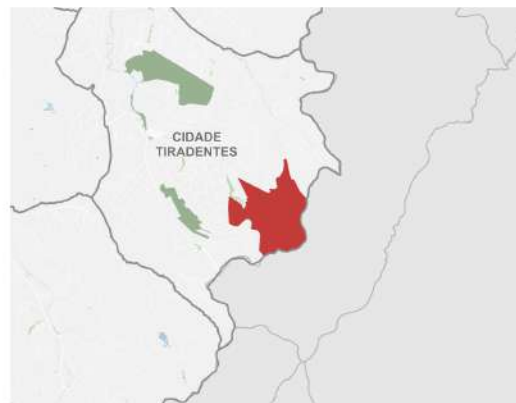
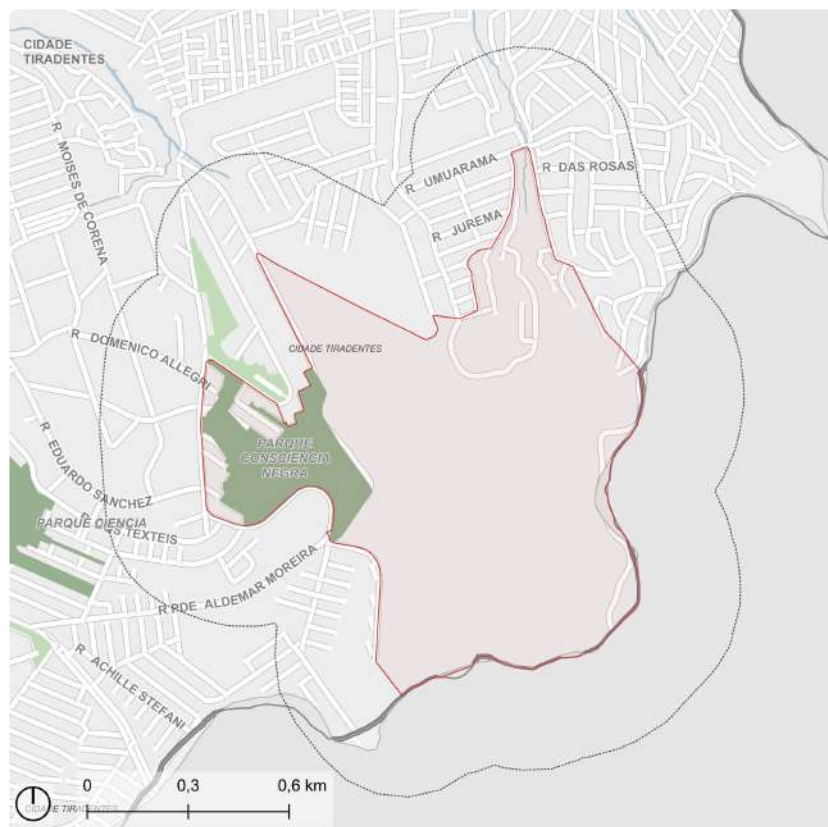


ID	Descrição	Órgão	Eixo temático	Subtema
9	Contenção de talude e revitalização praça e áreas verdes Rua Das Araras	SUB	Meio Ambiente	Espaço Livre Público
1093	Parque Parque Urbano - Mata Sete Cruzes	SVMA	Meio Ambiente	Parque
1137	Parque R. 5ª Sinfonia	SVMA	Meio Ambiente	Parque
1218	Corredor Verde Córrego Itaquera - Pq. do Rodeio - Consciência Negra	SVMA	Meio Ambiente	Corredor Verde/ Ecológico
1316	Corredor Verde Corredor da Mata Atlântica Leste - Trecho 2 PNM Fazenda do Carmo-Rodeio	SVMA	Meio Ambiente	Corredor Verde/ Ecológico
1346	Requalificação de praças e áreas verdes Praça Av. Gráficos	SVMA	Meio Ambiente	Praça
1348	Requalificação de praças e áreas verdes Praça José de Araújo Plácido	SVMA	Meio Ambiente	Praça
1349	Requalificação de praças e áreas verdes Praça Rua dos Têxteis	SVMA	Meio Ambiente	Praça
1570	Novo equipamento Ecoporto - Setor G	SMSUB	Infraestrutura e Saneamento Ambiental	Resíduos Sólidos
2320	Provisão habitacional Pode Entrar Entidades - Barro Branco lic Qd 37b Lt 02 03	SEHAB	Habitação Social	Provisão Habitacional
2321	Provisão habitacional Pode Entrar Entidades - Cachoeira de Paulo Afonso 01	SEHAB	Habitação Social	Provisão Habitacional

ID	Descrição	Órgão	Eixo temático	Subtema
2322	Provisão habitacional Pode Entrar Entidades - Cachoeira de Paulo Afonso 02	SEHAB	Habitação Social	Provisão Habitacional
2323	Provisão habitacional Pode Entrar Entidades - Cachoeira de Paulo Afonso 03	SEHAB	Habitação Social	Provisão Habitacional
2324	Provisão habitacional Pode Entrar Entidades - Cachoeira de Paulo Afonso 04	SEHAB	Habitação Social	Provisão Habitacional
2325	Provisão habitacional Pode Entrar Entidades - Cachoeira de Paulo Afonso 05	SEHAB	Habitação Social	Provisão Habitacional
2333	Provisão habitacional Pode Entrar Entidades - Santa Etelvina I VI a Qd 18f Lt 01 - Andorinhas - Cabreuva	SEHAB	Habitação Social	Provisão Habitacional
2337	Provisão habitacional Pode Entrar Entidades - Barro Branco Iia Qd 37a Lt 01 02 03	SEHAB	Habitação Social	Provisão Habitacional
2352	Urbanização Jardim Vitória / Jardim Três Poderes - Setor 1	SEHAB	Habitação Social	Urbanização
2353	Urbanização Jardim Vitória / Jardim Três Poderes - Setor 2	SEHAB	Habitação Social	Urbanização
2354	Urbanização Jardim Vitória / Jardim Três Poderes - Setor 3	SEHAB	Habitação Social	Urbanização

ID 60 | Mata Sete Cruzes e Parque Municipal da Consciência Negra

Escala: Regional



Fonte: PMSP
Elaboração: SMUL/PLANURB - 2025
Datum horizontal: SIRGAS 2000 | UTM 23 S

DESCRIÇÃO (PRS)

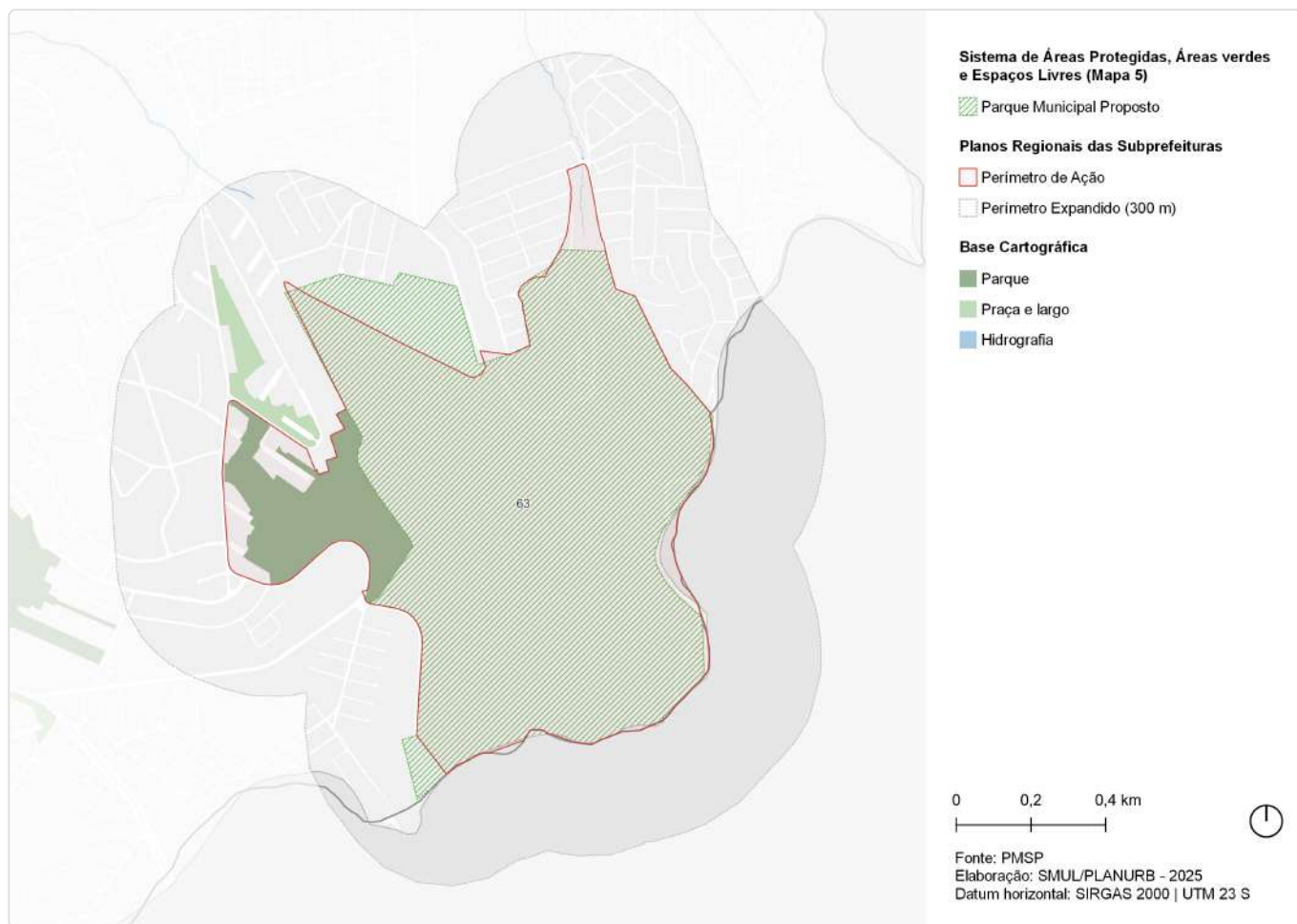
O perímetro compreende o Parque Municipal da Consciência Negra, a Mata de Sete Cruzes e assentamentos precários localizados às margens e proximidades de córregos afluentes de Ribeirão Guaratiba, em região de divisa entre Município de São Paulo e Município de Ferraz de Vasconcelos.

EIXOS TEMÁTICOS

- Meio Ambiente
- Infraestrutura e Saneamento Ambiental
- Habitação Social
- Desenvolvimento Social e Equipamentos
- Mobilidade

ID 60 | Mata Sete Cruzes e Parque Municipal da Consciência Negra

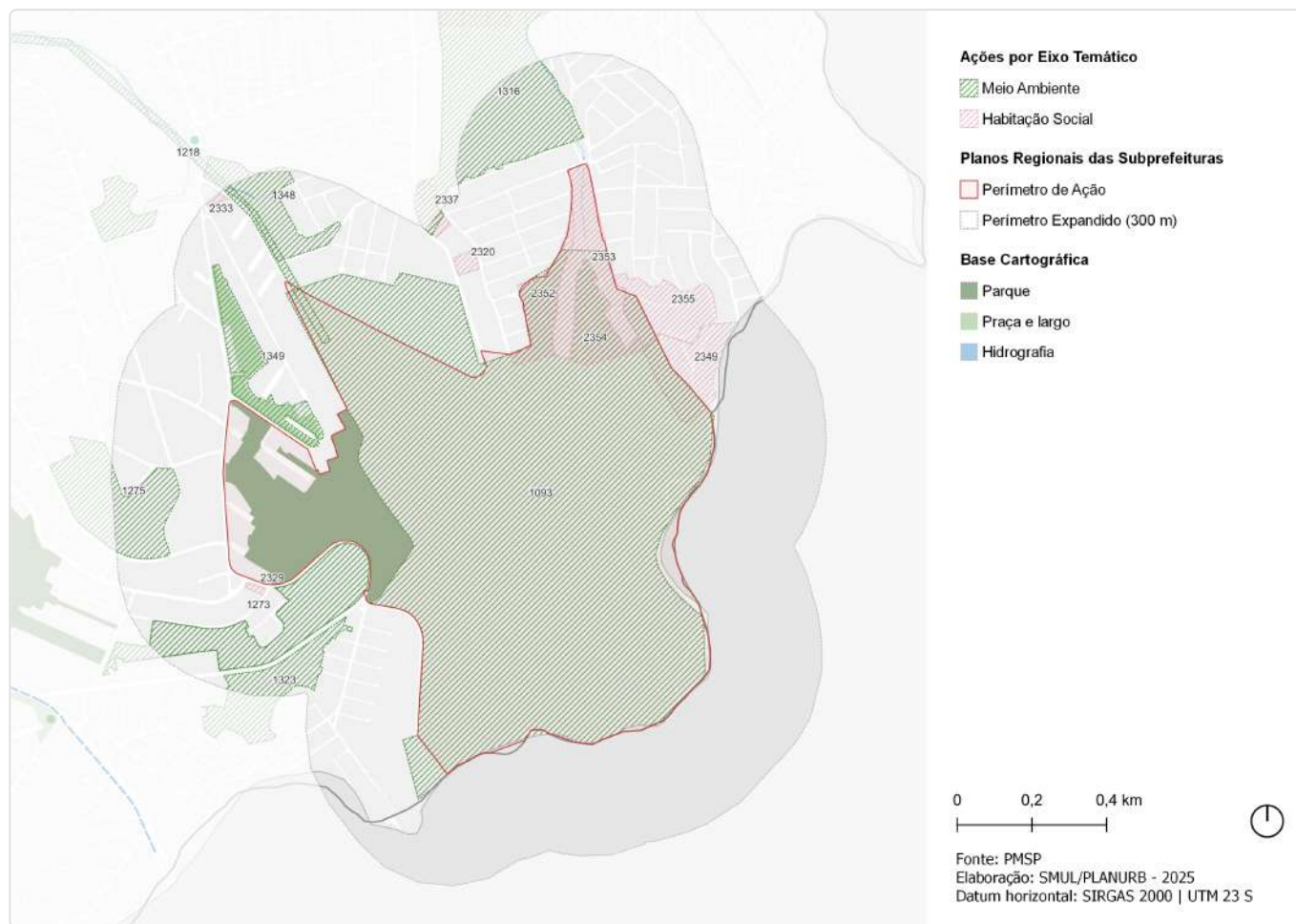
Outras ações previstas: Plano Diretor Estratégico (PDE)



ID	Ação	Descrição	Origem	Eixo temático	Subtema
63	Parque Urbano	Mata Sete Cruzes - Nascentes do Itaquera	Mapa 5	Meio Ambiente	Parque

ID 60 | Mata Sete Cruzes e Parque Municipal da Consciência Negra

Outras ações previstas: Planejamento Setorial

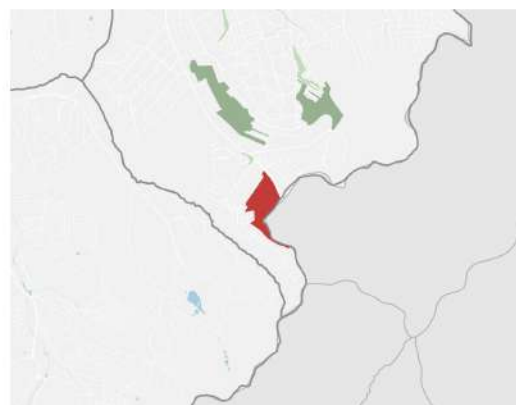


ID	Descrição	Órgão	Eixo temático	Subtema
1093	Parque Parque Urbano - Mata Sete Cruzes	SVMA	Meio Ambiente	Parque
1140	Parque Ampliação do Parque - Pq. Consciência Negra	SVMA	Meio Ambiente	Parque
1218	Corredor Verde Córrego Itaquera - Pq. do Rodeio - Consciência Negra	SVMA	Meio Ambiente	Corredor Verde/ Ecológico
1273	Corredor Verde Pq. Ciência - Pq. Consciência Negra - Trecho 1	SVMA	Meio Ambiente	Corredor Verde/ Ecológico
1275	Corredor Verde Acetel	SVMA	Meio Ambiente	Corredor Verde/ Ecológico
1316	Corredor Verde Corredor da Mata Atlântica Leste - Trecho 2 PNM Fazenda do Carmo-Rodeio	SVMA	Meio Ambiente	Corredor Verde/ Ecológico
1323	Corredor Verde Pq. Ciência - Pq. Consciência Negra - Trecho 2	SVMA	Meio Ambiente	Corredor Verde/ Ecológico
1348	Requalificação de praças e áreas verdes Praça José de Araújo Plácido	SVMA	Meio Ambiente	Praça
1349	Requalificação de praças e áreas verdes Praça Rua dos Têxteis	SVMA	Meio Ambiente	Praça
2320	Provisão habitacional Pode Entrar Entidades - Barro Branco lic Qd 37b Lt 02 03	SEHAB	Habitação Social	Provisão Habitacional
2329	Provisão habitacional Pode Entrar Entidades - Santa Etelvina I VI a Qd 18b Lt 05	SEHAB	Habitação Social	Provisão Habitacional

ID	Descrição	Órgão	Eixo temático	Subtema
2333	Provisão habitacional Pode Entrar Entidades - Santa Etelevina I VI a Qd 18f Lt 01 - Andorinhas - Cabreuva	SEHAB	Habitação Social	Provisão Habitacional
2337	Provisão habitacional Pode Entrar Entidades - Barro Branco Iia Qd 37a Lt 01 02 03	SEHAB	Habitação Social	Provisão Habitacional
2349	Urbanização Jardim Vitória / Jardim Três Poderes - Setor 5	SEHAB	Habitação Social	Urbanização
2352	Urbanização Jardim Vitória / Jardim Três Poderes - Setor 1	SEHAB	Habitação Social	Urbanização
2353	Urbanização Jardim Vitória / Jardim Três Poderes - Setor 2	SEHAB	Habitação Social	Urbanização
2354	Urbanização Jardim Vitória / Jardim Três Poderes - Setor 3	SEHAB	Habitação Social	Urbanização
2355	Urbanização Jardim Vitória / Jardim Três Poderes - Setor 4	SEHAB	Habitação Social	Urbanização

ID 61 | Ocupação 54º DP e em Município de Ferraz de Vasconcelos

Escala: Regional



Fonte: PMSP
Elaboração: SMUL/PLANURB - 2025
Datum horizontal: SIRGAS 2000 | UTM 23 S

DESCRIÇÃO (PRS)

O perímetro abarca as ocupações vizinhas à 54ª Delegacia de Polícia (DP) do Município de São Paulo e as ocupações existentes em dívida entre Município de São Paulo e de Ferraz de Vasconcelos. Trata-se de localidade próxima ao trecho final de Avenida dos Metalúrgicos e próxima a rua José de Araújo Plácido e rua dos Pedreiros. O perímetro abarca os conjuntos habitacionais Santa Etelvina III-A e Santa Etelvina IV-A.

EIXOS TEMÁTICOS

- Meio Ambiente
- Infraestrutura e Saneamento Ambiental
- Habitação Social
- Desenvolvimento Social e Equipamentos
- Mobilidade

ID 61 | Ocupação 54º Dp e em Município de Ferraz de Vasconcelos

Intervenções previstas para o quadriênio: Programa de Metas 2025-2028 e Orçamento Cidadão 2026



ID	Ação	Descrição	Órgão(s)	Eixo temático	Subtema
OC_2635	Reformar Praça do 65 e Praça da Bíblia	Praça do 65 / Praça da Bíblia	SUB	Meio Ambiente	Praça

ID 61 | Ocupação 54º DP e em Município de Ferraz de Vasconcelos

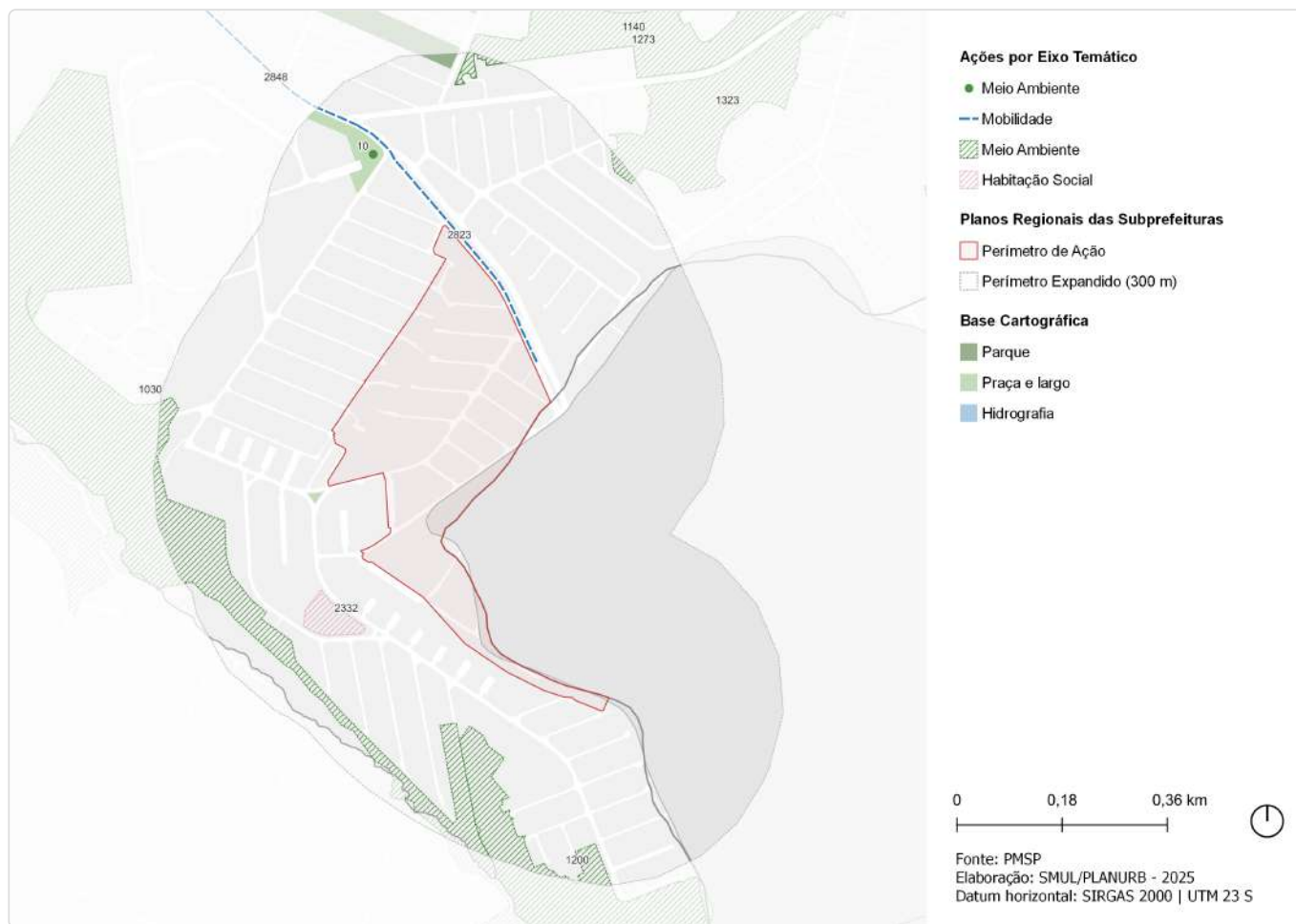
Outras ações previstas: Plano Diretor Estratégico (PDE)



ID	Ação	Descrição	Origem	Eixo temático	Subtema
62	Parque Linear	Nascentes do Aricanduva	Mapa 5	Meio Ambiente	Parque linear
133	Parque Natural	Cabeceiras do Aricanduva	Mapa 5	Meio Ambiente	Parque

ID 61 | Ocupação 54° DP e em Município de Ferraz de Vasconcelos

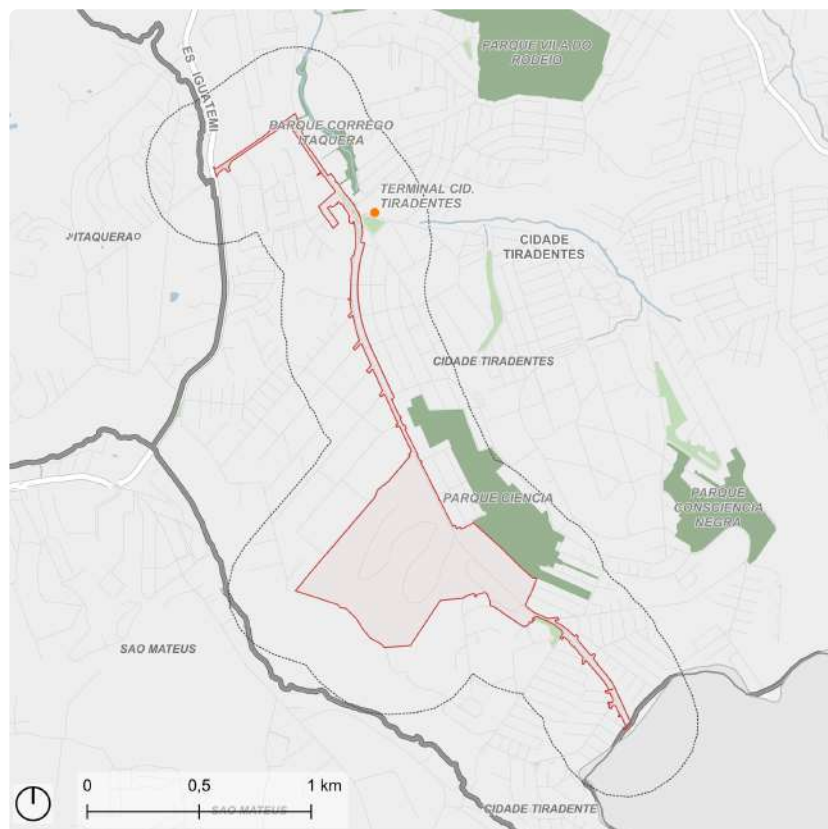
Outras ações previstas: Planejamento Setorial



ID	Descrição	Órgão	Eixo temático	Subtema
10	Reforma de praça Praça do 65 / Praça da Bíblia	SUB	Meio Ambiente	Praça
1030	Parque Parque Linear - Nascentes do Aricanduva	SVMA	Meio Ambiente	Parque Linear
1140	Parque Ampliação do Parque - Pq. Consciência Negra	SVMA	Meio Ambiente	Parque
1200	Parque Natural Municipal Cabeceiras do Aricanduva	SVMA	Meio Ambiente	Conservação Ambiental
1273	Corredor Verde Pq. Ciência - Pq. Consciência Negra - Trecho 1	SVMA	Meio Ambiente	Corredor Verde/ Ecológico
1323	Corredor Verde Pq. Ciência - Pq. Consciência Negra - Trecho 2	SVMA	Meio Ambiente	Corredor Verde/ Ecológico
2332	Provisão habitacional Pode Entrar Entidades - Santa Etelvina Iva Qd 50c, Lotes 1, 2, 3 - Residencial Nossa Senhora de Guadalupe	SEHAB	Habitação Social	Provisão Habitacional
2823	Estrutura cicloviária Metalúrgicos-Terminal Metalúrgicos	SMT; CET	Mobilidade	Sistema Cicloviário
2848	Estrutura cicloviária Av. Metalúrgicos	SMT; CET	Mobilidade	Sistema Cicloviário

ID 62 | Av. dos Metalúrgicos

Escala: Regional



Fonte: PMSP
Elaboração: SMUL/PLANURB - 2025
Datum horizontal: SIRGAS 2000 | UTM 23 S

DESCRIÇÃO (PRS)

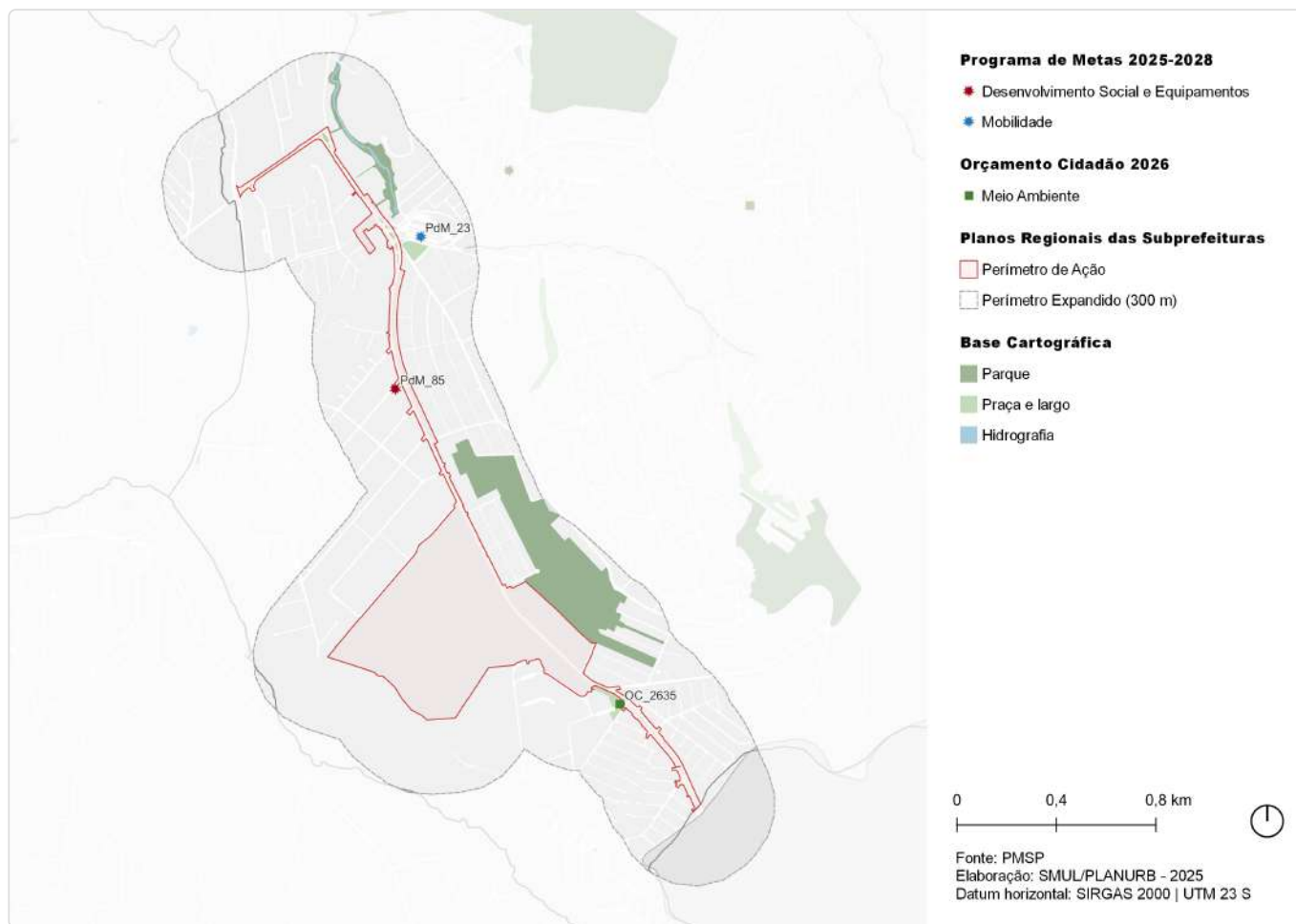
O perímetro abarca toda a extensão de Avenida dos Metalúrgicos e a Rua Márcio Beck, assim como equipamentos e espaços de importância ao longo destas vias. A Avenida dos Metalúrgicos serve os conjuntos habitacionais Santa Etelvina I e IV-A, Santa Etelvina II-A, Santa Etelvina III-A, Santa Etelvina IV-A e Santa Etelvina V-A.

EIXOS TEMÁTICOS

- Meio Ambiente
- Infraestrutura e Saneamento Ambiental
- Desenvolvimento Econômico Sustentável
- Desenvolvimento Social e Equipamentos
- Mobilidade

ID 62 | Avenida dos Metalúrgicos

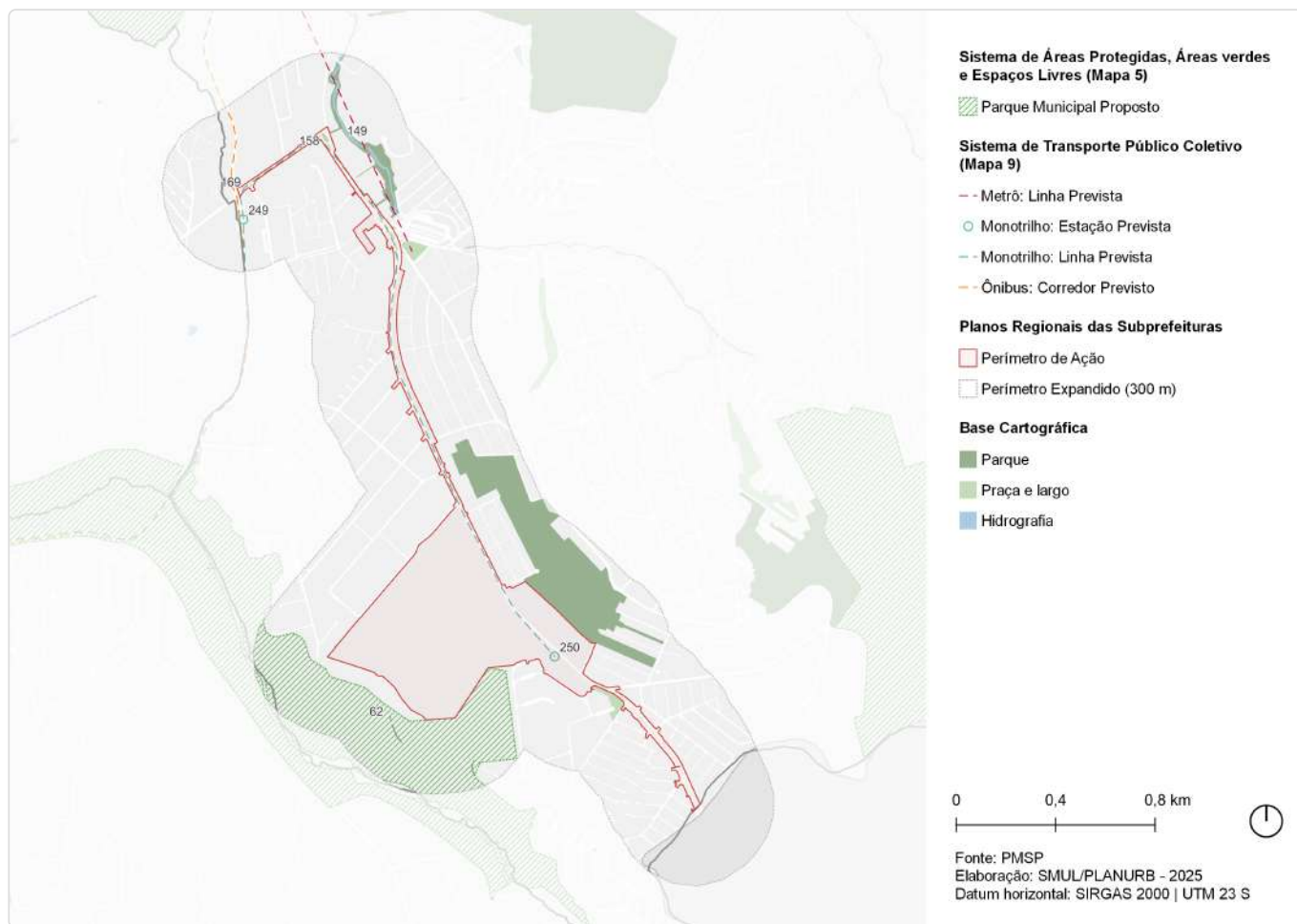
Intervenções previstas para o quadriênio: Programa de Metas 2025-2028 e Orçamento Cidadão 2026



ID	Ação	Descrição	Órgão(s)	Eixo temático	Subtema
PdM_23	Entregar 14 requalificações de terminais urbanos	Terminal Cidade Tiradentes	SMT; SPTRANS; SGM/ SEDP	Mobilidade	Transporte Público Coletivo
PdM_85	Entregar 25 novos equipamentos de Segurança Alimentar e Nutricional	Bom Prato Paulistano Cidade Tiradentes	SMDHC/SESANA	Desenvolvimento Social e Equipamentos	Equipamento de Segurança Alimentar
OC_2635	Reformar Praça do 65 e Praça da Bíblia	Praça do 65 / Praça da Bíblia	SUB	Meio Ambiente	Praça

ID 62 | Av. dos Metalúrgicos

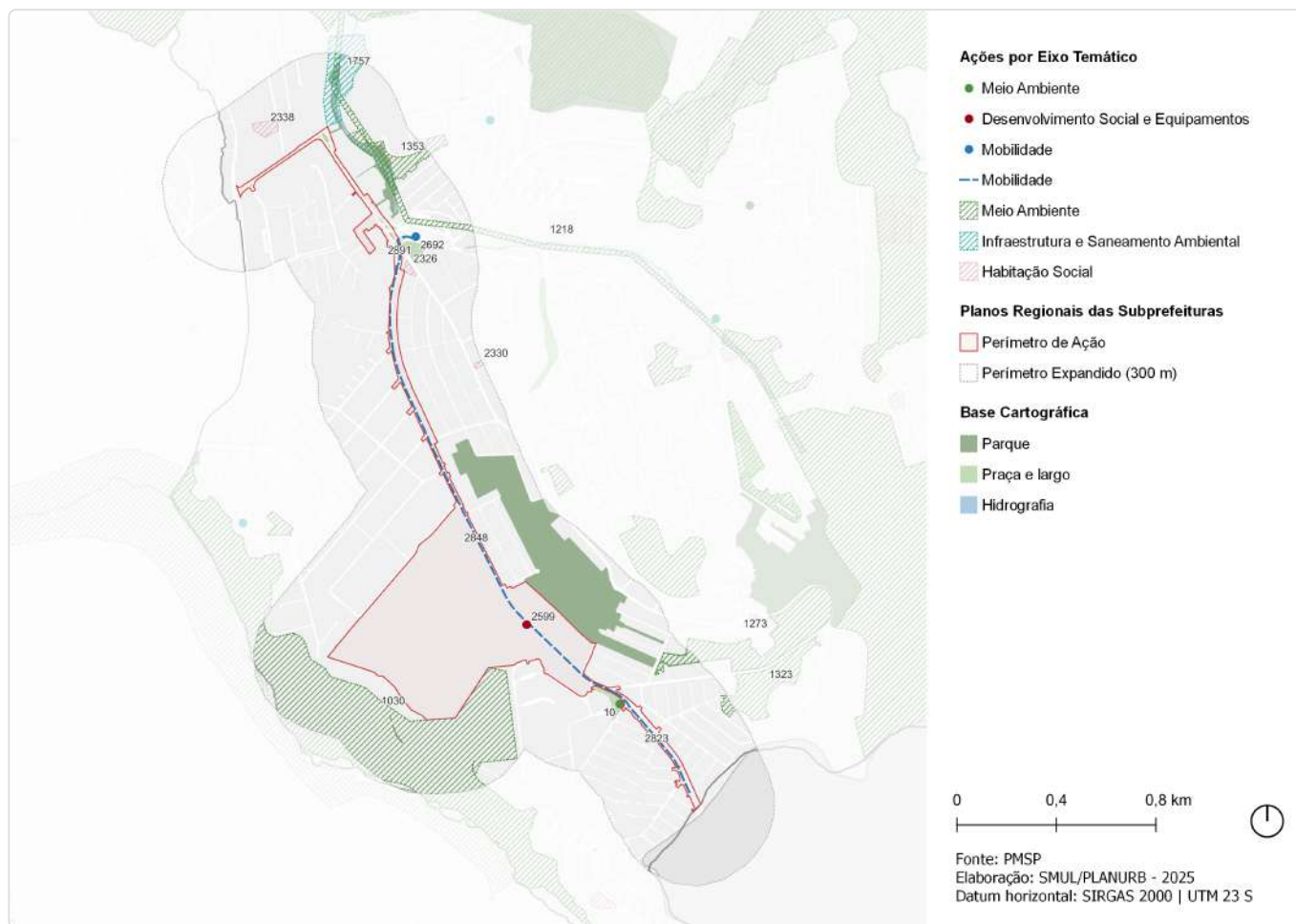
Outras ações previstas: Plano Diretor Estratégico (PDE)



ID	Ação	Descrição	Origem	Eixo temático	Subtema
62	Parque Linear	Nascentes do Aricanduva	Mapa 5	Meio Ambiente	Parque linear
149	Metrô	Linha 12 - Violeta	Mapa 9	Mobilidade	Transporte público coletivo
158	Monotrilho	Linha 15 - Prata	Mapa 9	Mobilidade	Transporte público coletivo
169	Corredor de ônibus	Corredor - Itaim - São Mateus (perimetral Leste)	Mapa 9	Mobilidade	Transporte público coletivo
249	Monotrilho	Estação Jardim Pedra Branca (Linha Prata)	Mapa 9	Mobilidade	Transporte público coletivo
250	Monotrilho	Estação Cidade Tiradentes (Linha Prata)	Mapa 9	Mobilidade	Transporte público coletivo

ID 62 | Av. dos Metalúrgicos

Outras ações previstas: Planejamento Setorial

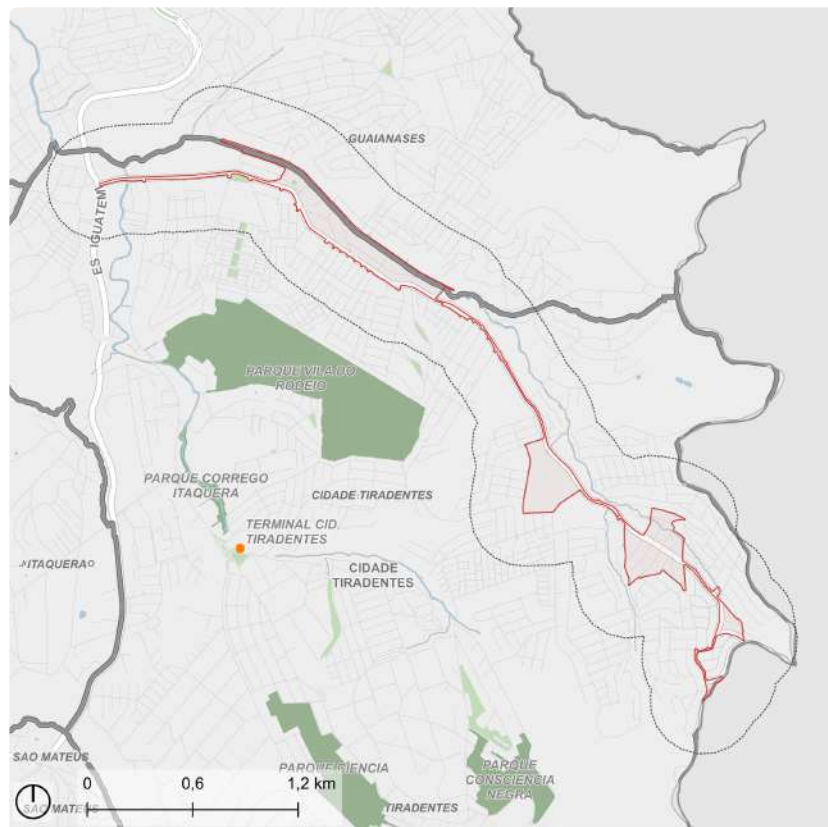


ID	Descrição	Órgão	Eixo temático	Subtema
10	Reforma de praça Praça do 65 / Praça da Bíblia	SUB	Meio Ambiente	Praça
1030	Parque Parque Linear - Nascentes do Aricanduva	SVMA	Meio Ambiente	Parque Linear
1140	Parque Ampliação do Parque - Pq. Consciência Negra	SVMA	Meio Ambiente	Parque
1218	Corredor Verde Córrego Itaquera - Pq. do Rodeio - Consciência Negra	SVMA	Meio Ambiente	Corredor Verde/ Ecológico
1273	Corredor Verde Pq. Ciência - Pq. Consciência Negra - Trecho 1	SVMA	Meio Ambiente	Corredor Verde/ Ecológico
1323	Corredor Verde Pq. Ciência - Pq. Consciência Negra - Trecho 2	SVMA	Meio Ambiente	Corredor Verde/ Ecológico
1353	Requalificação de praças e áreas verdes Praça Paulistinha - CDHU	SVMA	Meio Ambiente	Praça
1695	Estrutura de drenagem Canalização	SIURB	Infraestrutura e Saneamento Ambiental	Drenagem
1757	Reservatório Souza Ramos (aberto, in line)	SIURB	Infraestrutura e Saneamento Ambiental	Drenagem
2326	Provisão habitacional Pode Entrar Entidades - Santa Etelvina I VI a Qd 06a Lt 02	SEHAB	Habitação Social	Provisão Habitacional
2330	Provisão habitacional Pode Entrar Entidades - Santa Etelvina I VI a Qd 21a Lt 05 - Texteis	SEHAB	Habitação Social	Provisão Habitacional

ID	Descrição	Órgão	Eixo temático	Subtema
2338	Provisão habitacional Pode Entrar Aquisição - Lote 1 - Conjunto Habitacional Fazenda do Carmo (Arroio Sarandi)	SEHAB	Habitação Social	Provisão Habitacional
2599	Novo equipamento UPA Cidade Tiradentes II	SMS	Desenvolvimento Social e Equipamentos	Equipamento de Saúde
2692	Requalificação de equipamento Terminal Cid. Tiradentes	SMT	Mobilidade	Transporte Coletivo Público
2823	Estrutura cicloviária Metalúrgicos-Terminal Metalúrgicos	SMT; CET	Mobilidade	Sistema Cicloviário
2848	Estrutura cicloviária Av. Metalúrgicos	SMT; CET	Mobilidade	Sistema Cicloviário
2891	Estrutura cicloviária Terminal Cidade Tiradentes-Metalúrgicos	SMT; CET	Mobilidade	Sistema Cicloviário

ID 63 | Av. José Higino Neves e Rua Inácio Monteiro

Escala: Regional



Fonte: PMSP
Elaboração: SMUL/PLANURB - 2025
Datum horizontal: SIRGAS 2000 | UTM 23 S

DESCRIÇÃO (PRS)

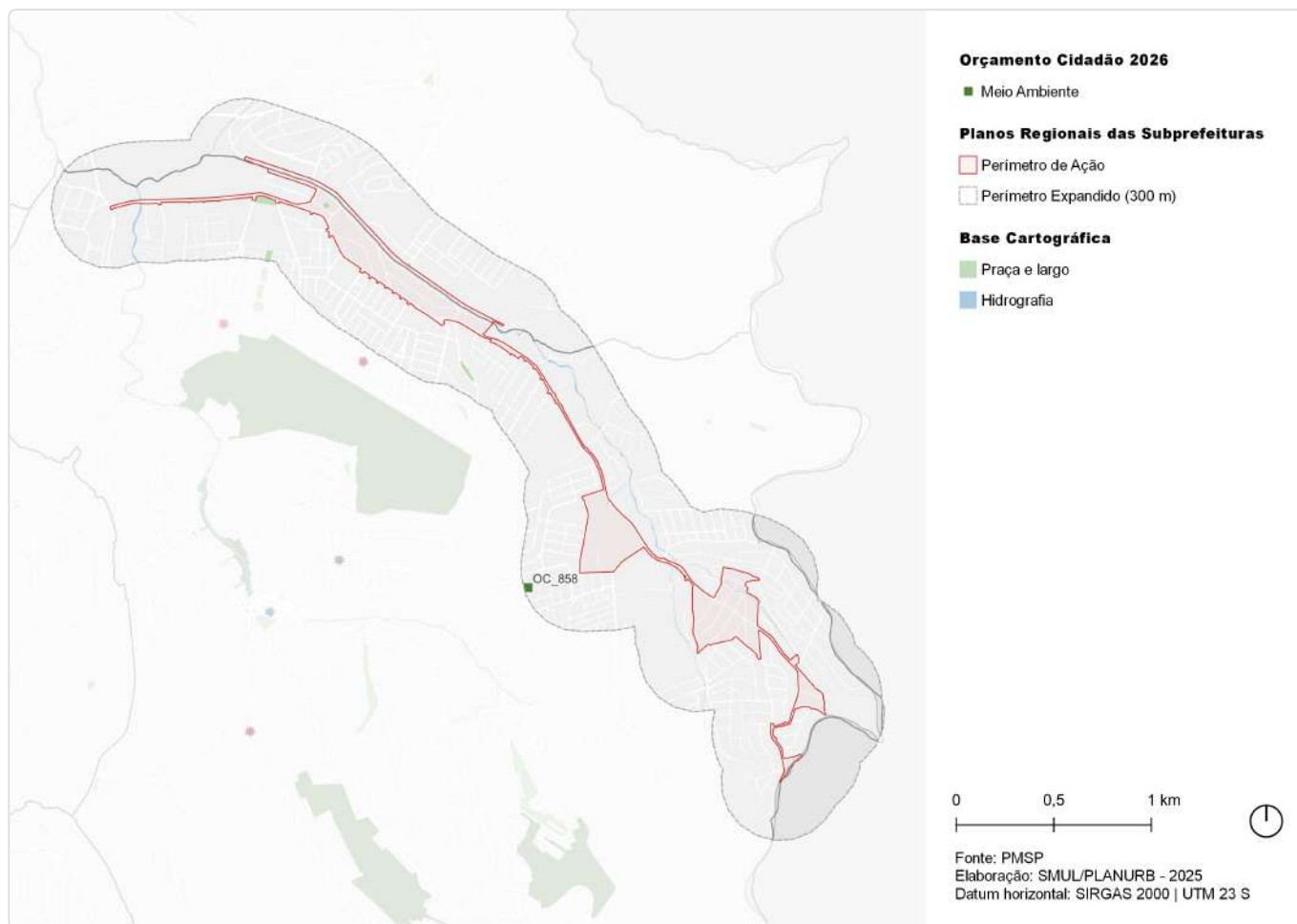
O perímetro abarca toda a extensão de Rua Inácio Monteiro e também a Avenida José Higino Neves, assim como equipamentos e espaços de importância ao longo destas vias. A Rua Inácio Monteiro e Avenida José Higino Neves servem os conjuntos habitacionais Barro Branco, dos Ipês, Inácio Monteiro, Prestes Maia, Sítio Conceição e Juscelino Kubitschek, além da região de Vila Yolanda, Jardim Fátima e Jardins Pérola I e II.

EIXOS TEMÁTICOS

- Meio Ambiente
- Infraestrutura e Saneamento Ambiental
- Desenvolvimento Econômico Sustentável
- Mobilidade

ID 63 | Avenida José Higino Neves e Rua Inácio Monteiro

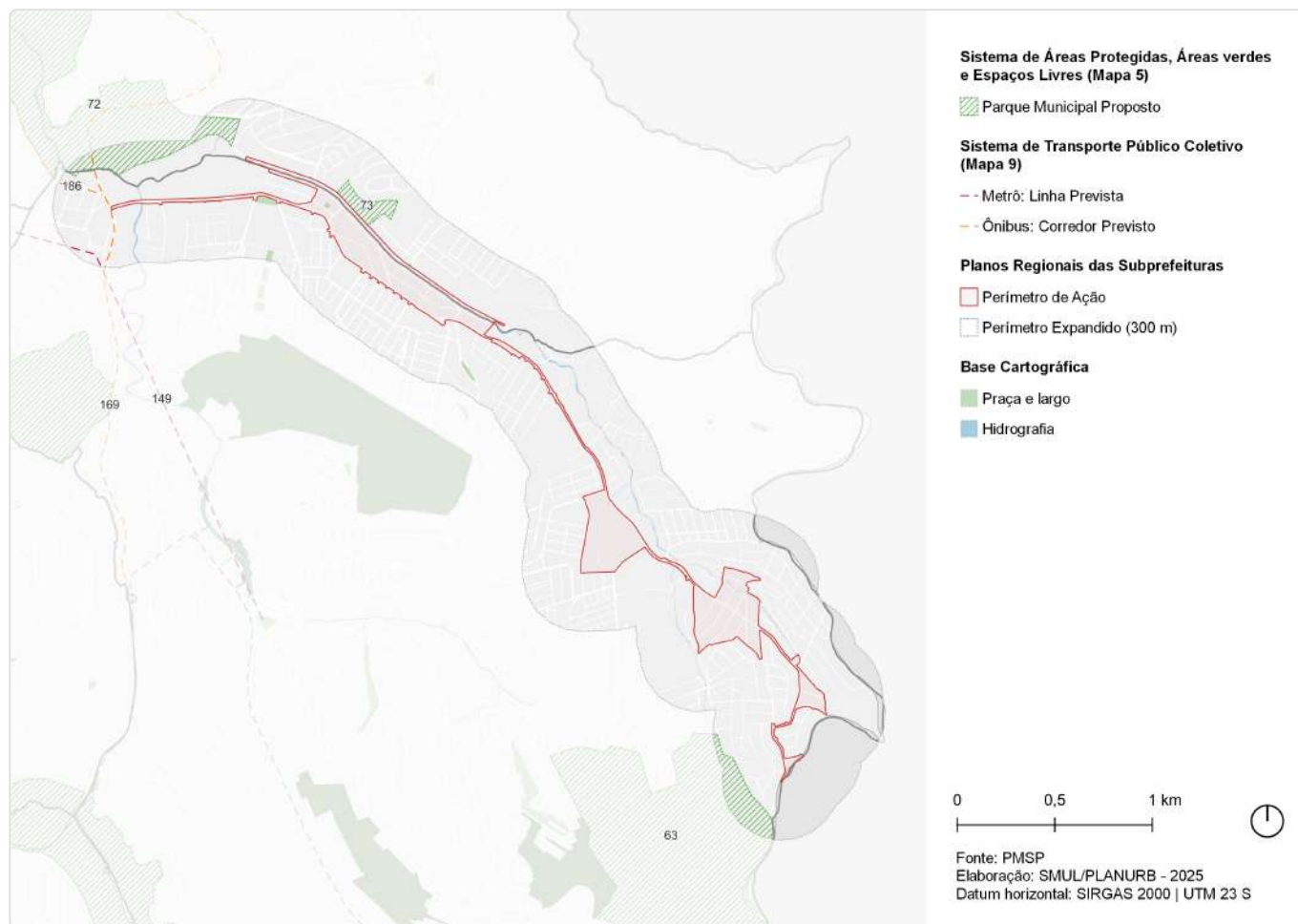
Intervenções previstas para o quadriênio: Programa de Metas 2025-2028 e Orçamento Cidadão 2026



ID	Ação	Descrição	Órgão(s)	Eixo temático	Subtema
OC_858	Conter talude da Rua Duas Araras e a revitalizar praça e áreas verdes	Rua Duas Araras	SUB	Meio Ambiente	Espaço Livre Público

ID 63 | Av. José Higno Neves e R. Inácio Monteiro

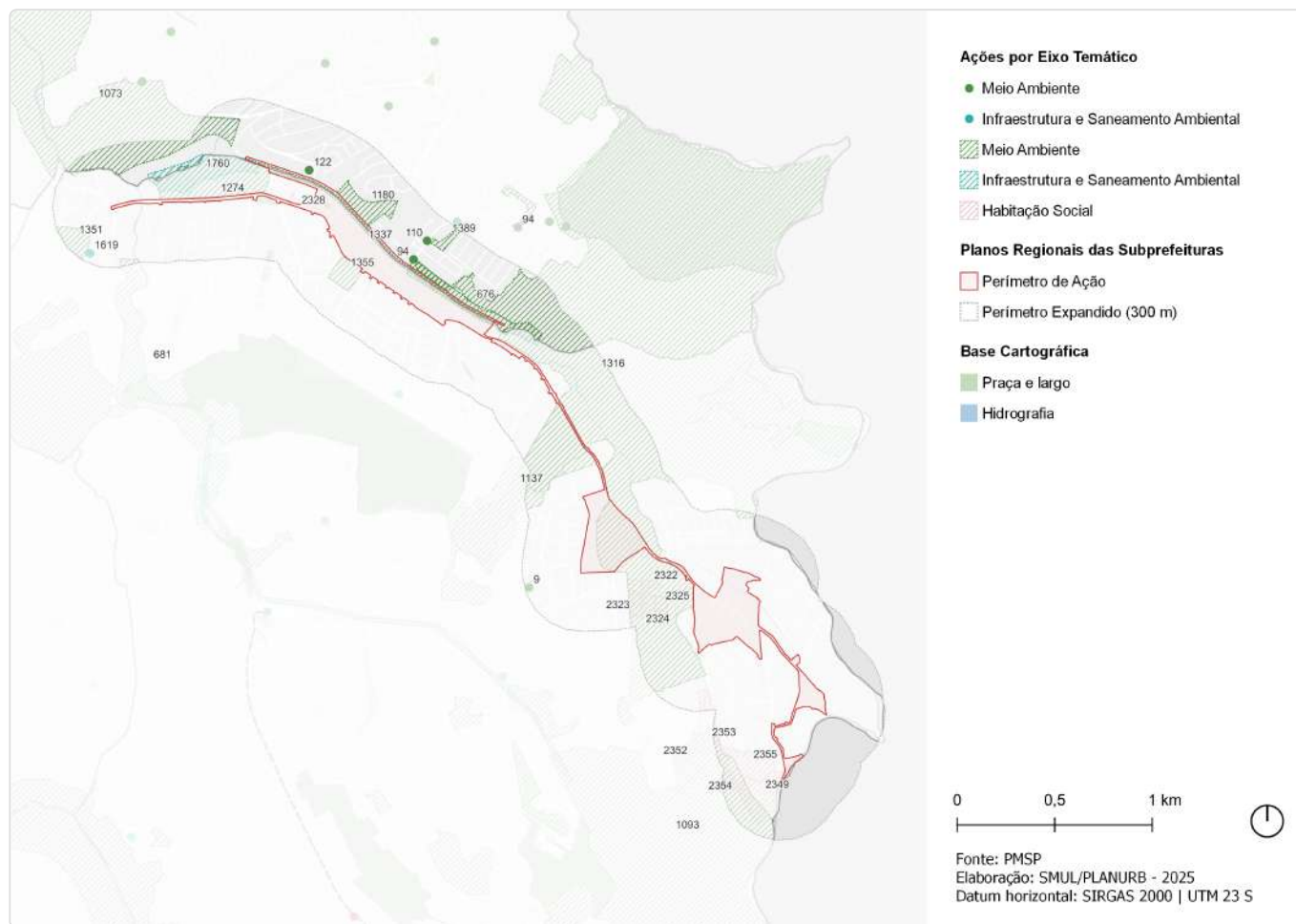
Outras ações previstas: Plano Diretor Estratégico (PDE)



ID	Ação	Descrição	Origem	Eixo temático	Subtema
63	Parque Urbano	Mata Sete Cruzes - Nascentes do Itaquera	Mapa 5	Meio Ambiente	Parque
72	Parque Linear	Guaratiba	Mapa 5	Meio Ambiente	Parque linear
73	Parque Urbano	Antônio Colaco	Mapa 5	Meio Ambiente	Parque
149	Metrô	Linha 12 - Violeta	Mapa 9	Mobilidade	Transporte público coletivo
169	Corredor de ônibus	Corredor - Itaim - São Mateus (perimetral Leste)	Mapa 9	Mobilidade	Transporte público coletivo
186	Corredor de ônibus	Corredor - São Teodoro - João Batista	Mapa 9	Mobilidade	Transporte público coletivo

ID 63 | Av. José Higno Neves e R. Inácio Monteiro

Outras ações previstas: Planejamento Setorial

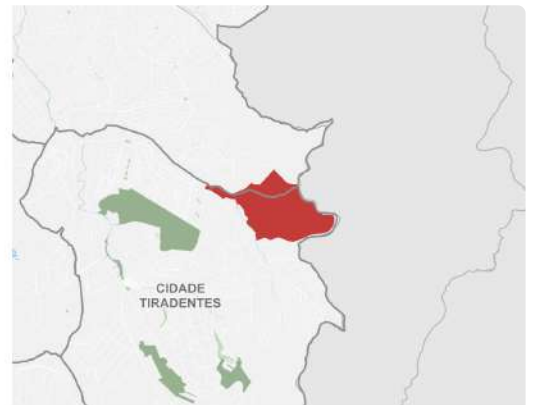
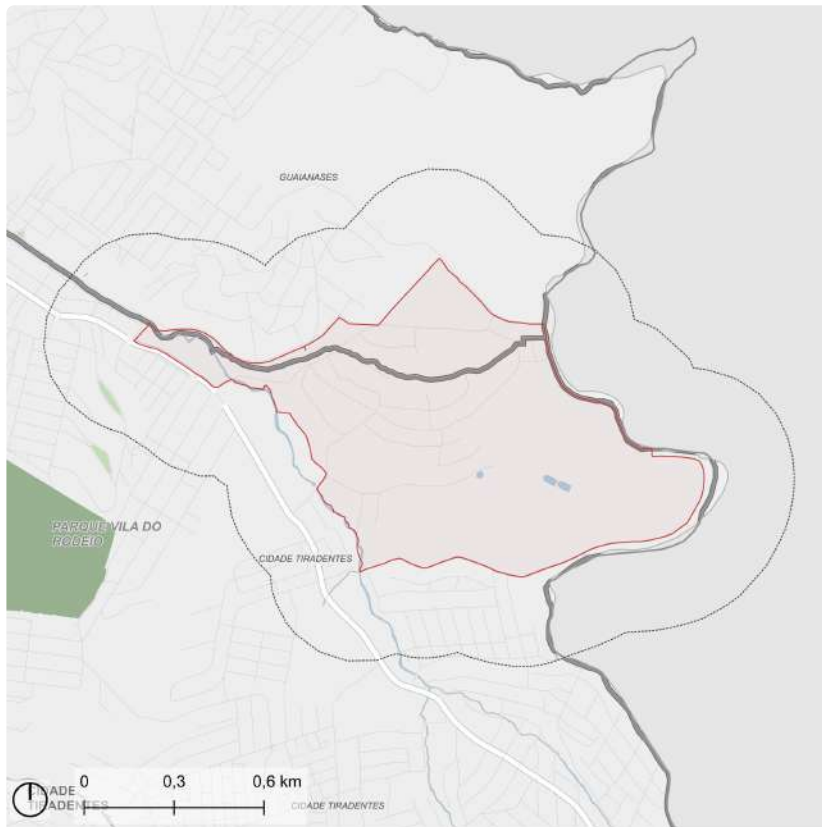


ID	Descrição	Órgão	Eixo temático	Subtema
9	Contenção de talude e revitalização praça e áreas verdes Rua Das Araras	SUB	Meio Ambiente	Espaço Livre Público
94	Requalificação de via pública Incremento de vegetação viária - R. Utaro Kanai	SMSUB; SUB	Meio Ambiente	Arborização Urbana
110	Requalificação de via pública Incremento de vegetação viária - R. Festa Chinesa	SMSUB; SUB	Meio Ambiente	Arborização Urbana
122	Requalificação de via pública Incremento de vegetação viária - Av. José Higno Neves	SMSUB; SUB	Meio Ambiente	Arborização Urbana
676	Parque linear Guaratiba	SIURB	Meio Ambiente	Parque Linear
681	Parque linear Itaquera	SIURB	Meio Ambiente	Parque Linear
1073	Parque Parque Linear - Guaratiba	SVMA	Meio Ambiente	Parque Linear
1093	Parque Parque Urbano - Mata Sete Cruzes	SVMA	Meio Ambiente	Parque
1137	Parque R. 5ª Sinfonia	SVMA	Meio Ambiente	Parque
1180	Parque R. Antônio Colaco - Av. José Higno Neves	SVMA	Meio Ambiente	Parque
1274	Corredor Verde CDHU	SVMA	Meio Ambiente	Corredor Verde/ Ecológico
1316	Corredor Verde Corredor da Mata Atlântica Leste - Trecho 2 PNM Fazenda do Carmo-Rodeio	SVMA	Meio Ambiente	Corredor Verde/ Ecológico
1337	Requalificação de praças e áreas verdes Via	SVMA	Meio Ambiente	Espaço Livre Público

ID	Descrição	Órgão	Eixo temático	Subtema
1351	Requalificação de praças e áreas verdes Praça Conjunto Sítio Conceição 2	SVMA	Meio Ambiente	Praça
1355	Requalificação de praças e áreas verdes Praça R. Inácio Monteiro	SVMA	Meio Ambiente	Praça
1389	Criação de praças e áreas verdes Praça - R. Festa Chinesa	SVMA	Meio Ambiente	Praça
1619	Novo equipamento Ecoporto - Fazenda do Carmo	SMSUB	Infraestrutura e Saneamento Ambiental	Resíduos Sólidos
1695	Estrutura de drenagem Canalização	SIURB	Infraestrutura e Saneamento Ambiental	Drenagem
1760	Reservatório Guaratiba (aberto, in line)	SIURB	Infraestrutura e Saneamento Ambiental	Drenagem
2321	Provisão habitacional Pode Entrar Entidades - Cachoeira de Paulo Afonso 01	SEHAB	Habitação Social	Provisão Habitacional
2322	Provisão habitacional Pode Entrar Entidades - Cachoeira de Paulo Afonso 02	SEHAB	Habitação Social	Provisão Habitacional
2323	Provisão habitacional Pode Entrar Entidades - Cachoeira de Paulo Afonso 03	SEHAB	Habitação Social	Provisão Habitacional
2324	Provisão habitacional Pode Entrar Entidades - Cachoeira de Paulo Afonso 04	SEHAB	Habitação Social	Provisão Habitacional
2325	Provisão habitacional Pode Entrar Entidades - Cachoeira de Paulo Afonso 05	SEHAB	Habitação Social	Provisão Habitacional
2328	Provisão habitacional Pode Entrar Entidades - Jardim São Paulo Ia Qd 56 Lt 02	SEHAB	Habitação Social	Provisão Habitacional
2349	Urbanização Jardim Vitória / Jardim Três Poderes - Setor 5	SEHAB	Habitação Social	Urbanização
2352	Urbanização Jardim Vitória / Jardim Três Poderes - Setor 1	SEHAB	Habitação Social	Urbanização
2353	Urbanização Jardim Vitória / Jardim Três Poderes - Setor 2	SEHAB	Habitação Social	Urbanização
2354	Urbanização Jardim Vitória / Jardim Três Poderes - Setor 3	SEHAB	Habitação Social	Urbanização
2355	Urbanização Jardim Vitória / Jardim Três Poderes - Setor 4	SEHAB	Habitação Social	Urbanização

ID 64 | Ocupações Paiol e Paiolzinho

Escala: Regional



Fonte: PMSP
Elaboração: SMUL/PLANURB - 2025
Datum horizontal: SIRGAS 2000 | UTM 23 S

DESCRIÇÃO (PRS)

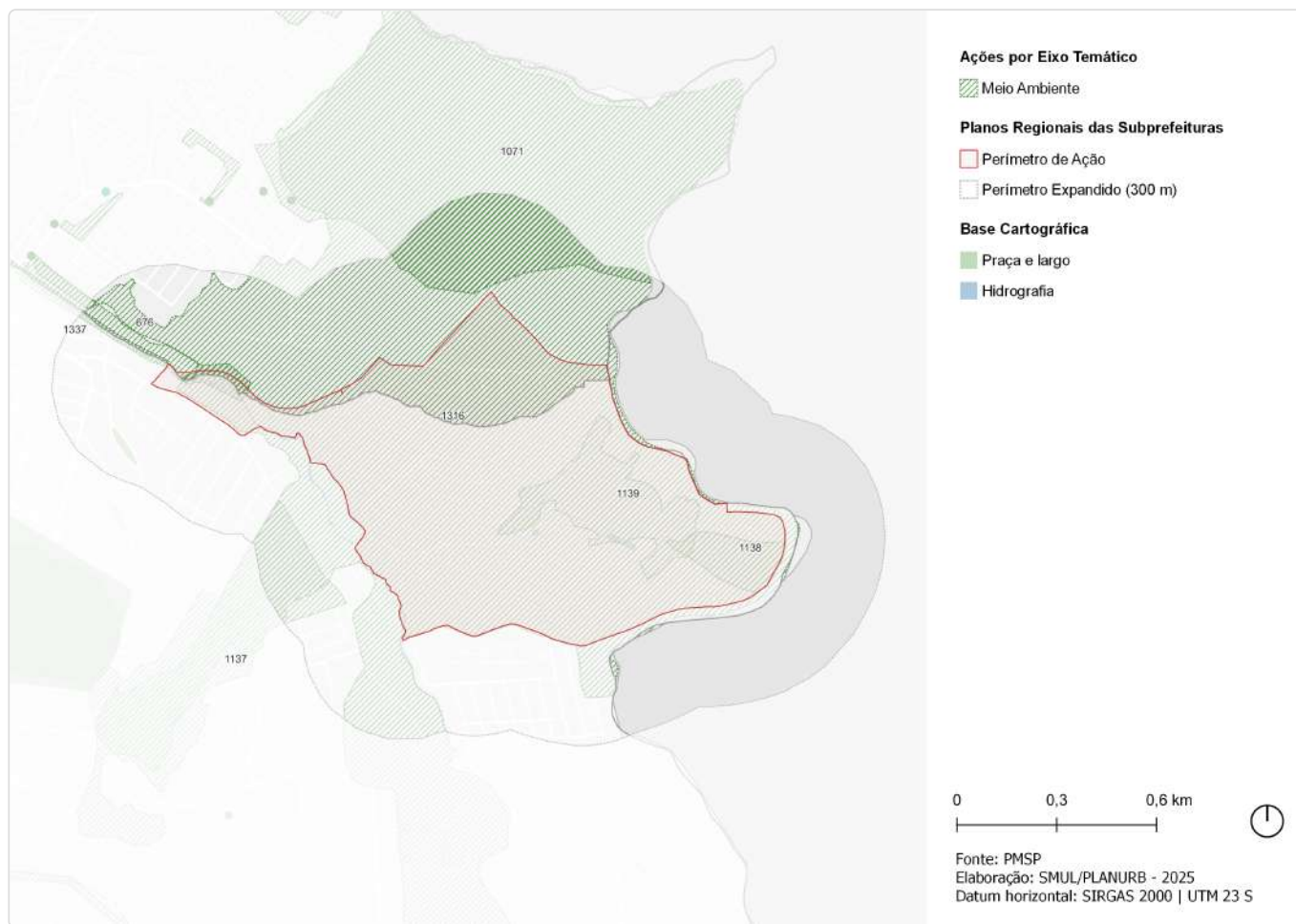
As ocupações Paiol e Paiolzinho encontram-se próximas à divisa entre o Município de São Paulo e o Município de Ferraz de Vasconcelos, próximas também à Rua Inácio Monteiro e Avenida do Paiol.

EIXOS TEMÁTICOS

- Meio Ambiente
- Infraestrutura e Saneamento Ambiental
- Habitação Social
- Desenvolvimento Social e Equipamentos
- Mobilidade

ID 64 | Ocupações Paiol e Paiozinho

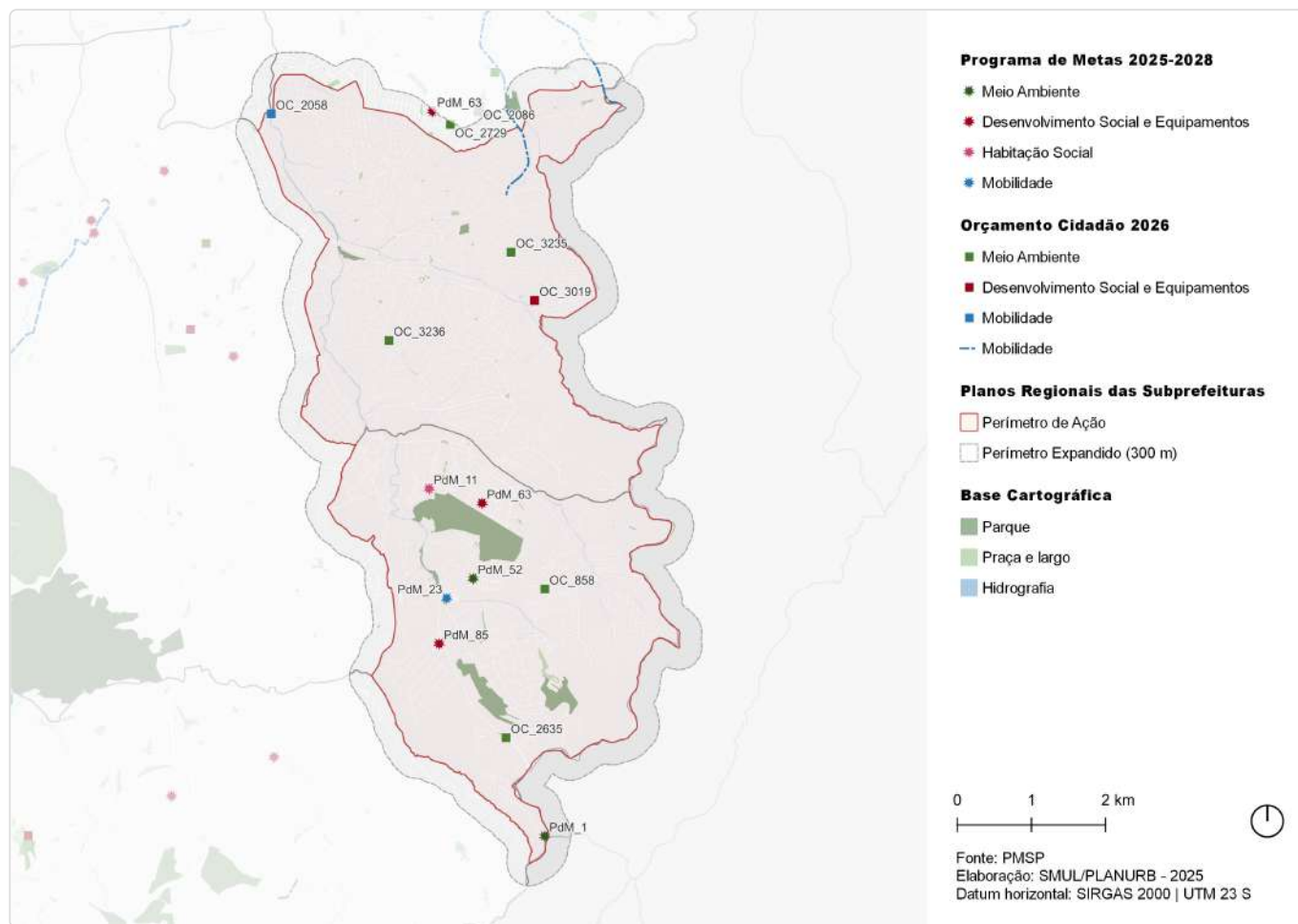
Outras ações previstas: Planejamento Setorial



ID	Descrição	Órgão	Eixo temático	Subtema
676	Parque linear Guaratiba	SIURB	Meio Ambiente	Parque Linear
1071	Parque Parque Urbano - Guaianases Cohab Juscelino	SVMA	Meio Ambiente	Parque
1137	Parque R. 5ª Sinfonia	SVMA	Meio Ambiente	Parque
1138	Parque Nascentes - Sítio Paiozinho-Vista Alegre	SVMA	Meio Ambiente	Parque
1139	Parque Sítio Paiozinho-Vista Alegre	SVMA	Meio Ambiente	Parque
1316	Corredor Verde Corredor da Mata Atlântica Leste - Trecho 2 PNM Fazenda do Carmo-Rodeio	SVMA	Meio Ambiente	Corredor Verde/ Ecológico
1337	Requalificação de praças e áreas verdes Via	SVMA	Meio Ambiente	Espaço Livre Público

ID 65 | Política de Regularização Fundiária e Preservação de Cabeceiras

Intervenções previstas para o quadriênio: Programa de Metas 2025-2028 e Orçamento Cidadão 2026

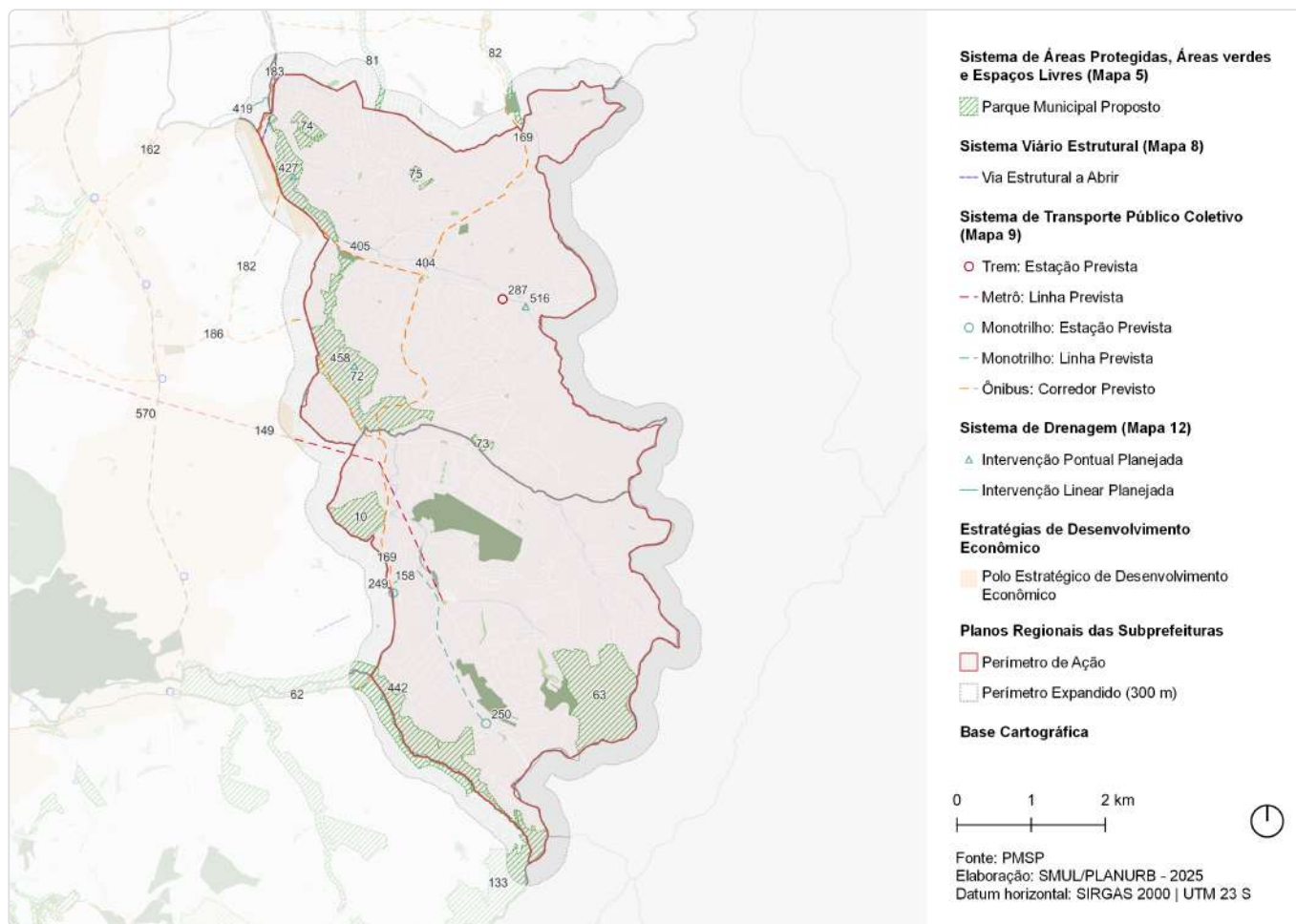


ID	Ação	Descrição	Órgão(s)	Eixo temático	Subtema
PdM_1	Entregar 8 novos parques	Parque Cabeceiras do Aricanduva	SVMA	Meio Ambiente	Parque
PdM_11	Revitalizar 20 empreendimentos habitacionais sob responsabilidade da SEHAB/COHAB	Inácio Monteiro	SEHAB	Habitação Social	Provisão Habitacional
PdM_23	Entregar 14 requalificações de terminais urbanos	Terminal Cidade Tiradentes	SMT; SPTRANS; SGM/ SEDP	Mobilidade	Transporte Público Coletivo
PdM_52	Realizar 10 ações de requalificação urbana	Território Educador - Cidade Tiradentes	SMUL; SPURBANISMO	Meio Ambiente	Espaço Livre Público
PdM_63	Entrega de 48 novos equipamentos, entre os quais 15 UPAs e 25 UBSS	UPA Cidade Tiradentes II	SMS	Desenvolvimento Social e Equipamentos	Equipamento de Saúde
PdM_63	Entrega de 48 novos equipamentos, entre os quais 15 UPAs e 25 UBSS	UBS Jardim Robru	SMS	Desenvolvimento Social e Equipamentos	Equipamento de Saúde
PdM_85	Entregar 25 novos equipamentos de Segurança Alimentar e Nutricional	Bom Prato Paulistano Cidade Tiradentes	SMDHC/SESANA	Desenvolvimento Social e Equipamentos	Equipamento de Segurança Alimentar
OC_858	Conter talude da Rua Duas Araras e a revitalizar praça e áreas verdes	Rua Duas Araras	SUB	Meio Ambiente	Espaço Livre Público
OC_2058	Construir pontes no cruzamento das ruas Leopoldo Delisle e Santa Etelvina	Rua Leopoldo Delisle / Rua Santa Etelvina	SIURB	Mobilidade	Sistema Viário
OC_2086	Reformar calçadas das vias: Estrada Dom João Nery e Rua Tibúrcio de Sousa	Calçadas da Estrada Dom João Nery / Rua Tibúrcio de Sousa	SUB	Mobilidade	Circulação de Pedestres

ID	Ação	Descrição	Órgão(s)	Eixo temático	Subtema
OC_2635	Reformar Praça do 65 e Praça da Bíblia	Praça do 65 / Praça da Bíblia	SUB	Meio Ambiente	Praça
OC_2729	Reformar área municipal na Rua Pedra Dourada para realização de atividades	Área pública municipal na Rua Pedra Dourada	SUB	Meio Ambiente	Espaço Livre Público
OC_3019	Reformar e climatizar a UBS Jardim Fanganiello	UBS Jardim Fanganiello	SMS	Desenvolvimento Social e Equipamentos	Equipamento de Saúde
OC_3235	Reformar e revitalizar a Praça Sou da Paz, no Jardim Lajeado	Praça Sou da Paz	SUB	Meio Ambiente	Praça
OC_3236	Construir 2 muros de arrimo na Estrada Nossa Senhora da Fonte	Estrada Nossa Senhora da Fonte	SUB	Meio Ambiente	Espaço Livre Público

ID 65 | Política de Regularização Fundiária e Preservação das Cabeceiras

Outras ações previstas: Plano Diretor Estratégico (PDE)

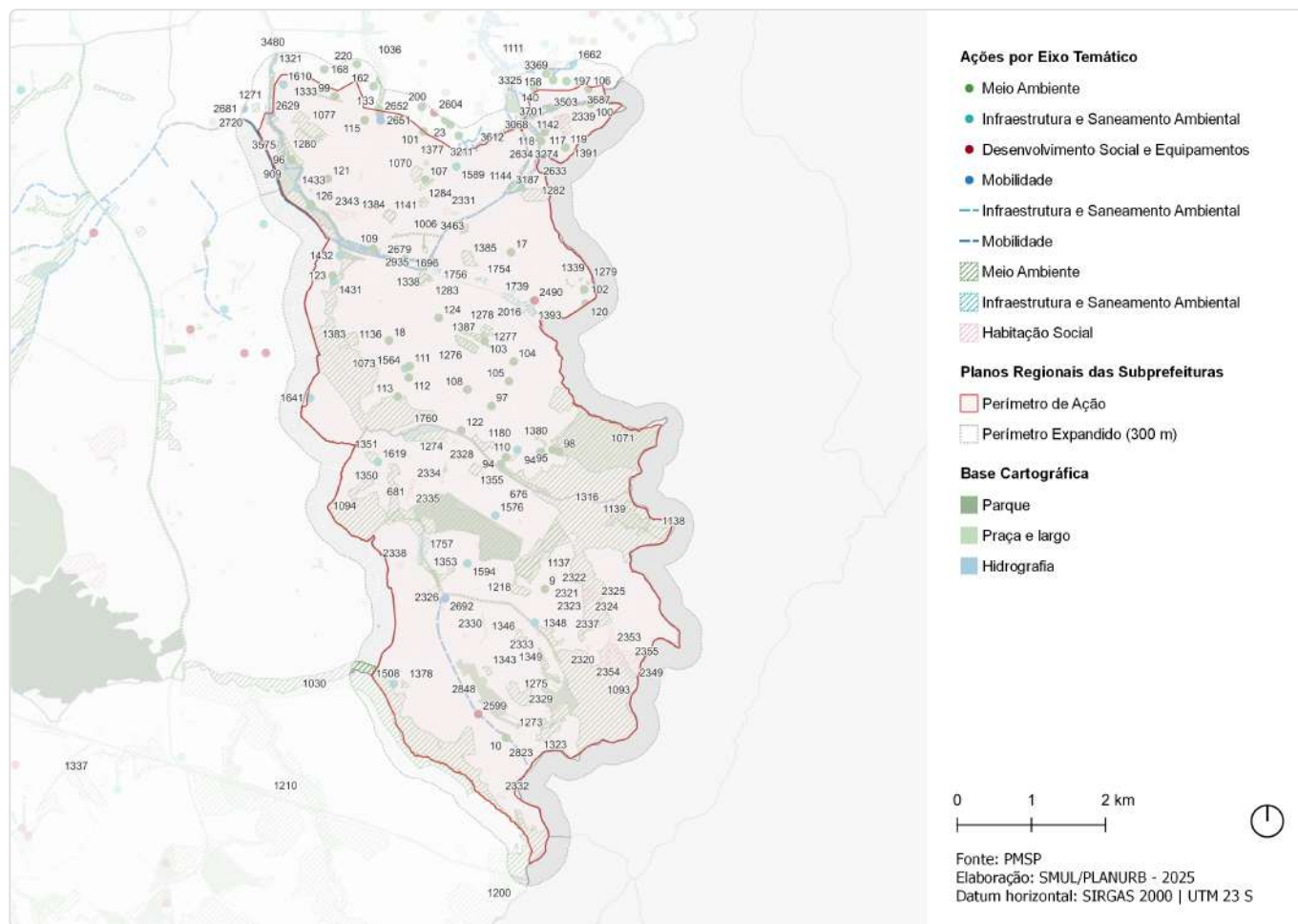


ID	Ação	Descrição	Origem	Eixo temático	Subtema
10	Parque Urbano	Apa do Iguatemi	Mapa 5	Meio Ambiente	Parque
62	Parque Linear	Nascentes do Aricanduva	Mapa 5	Meio Ambiente	Parque linear
63	Parque Urbano	Mata Sete Cruzes - Nascentes do Itaquera	Mapa 5	Meio Ambiente	Parque
72	Parque Linear	Guaratiba	Mapa 5	Meio Ambiente	Parque linear
73	Parque Urbano	Antônio Colaco	Mapa 5	Meio Ambiente	Parque
74	Parque Urbano	Lajeado - Santa Etelvina	Mapa 5	Meio Ambiente	Parque
75	Parque Urbano	Chabilândia	Mapa 5	Meio Ambiente	Parque
81	Parque Linear	Córrego Água Vermelha	Mapa 5	Meio Ambiente	Parque linear
82	Parque Linear	Lajeado	Mapa 5	Meio Ambiente	Parque linear
133	Parque Natural	Cabeceiras do Aricanduva	Mapa 5	Meio Ambiente	Parque
147	Ações prioritárias no sistema viário estrutural	Via Estrutural a Abrir	Mapa 8	Mobilidade	Sistema viário
149	Metrô	Linha 12 - Violeta	Mapa 9	Mobilidade	Transporte público coletivo

ID	Ação	Descrição	Origem	Eixo temático	Subtema
158	Monotrilho	Linha 15 - Prata	Mapa 9	Mobilidade	Transporte público coletivo
162	Corredor de ônibus	Corredor - Radial Leste Trecho 3	Mapa 9	Mobilidade	Transporte público coletivo
169	Corredor de ônibus	Corredor - Itaim - São Mateus (perimetral Leste)	Mapa 9	Mobilidade	Transporte público coletivo
182	Corredor de ônibus	Corredor - Nagib Farah Maluf	Mapa 9	Mobilidade	Transporte público coletivo
183	Corredor de ônibus	Corredor - Itaquera - Itaqueruna	Mapa 9	Mobilidade	Transporte público coletivo
186	Corredor de ônibus	Corredor - São Teodoro - João Batista	Mapa 9	Mobilidade	Transporte público coletivo
249	Monotrilho	Estação Jardim Pedra Branca (Linha Prata)	Mapa 9	Mobilidade	Transporte público coletivo
250	Monotrilho	Estação Cidade Tiradentes (Linha Prata)	Mapa 9	Mobilidade	Transporte público coletivo
287	CPTM	Estação - Lajeado	Mapa 9	Mobilidade	Transporte público coletivo
404	Galeria de reforço	Galeria de reforço - reservatório Itaquera-Mirim	Mapa 12	Infraestrutura e Saneamento Ambiental	Drenagem
405	Canalização	Canalização - reservatório Itaquera-Mirim	Mapa 12	Infraestrutura e Saneamento Ambiental	Drenagem
419	Canalização	Canalização Paraguacu	Mapa 12	Infraestrutura e Saneamento Ambiental	Drenagem
427	Intervenção de drenagem	Reservatório - Itaquera	Mapa 12	Infraestrutura e Saneamento Ambiental	Drenagem
442	Intervenção de drenagem	Reservatório - Aricanduva I	Mapa 12	Infraestrutura e Saneamento Ambiental	Drenagem
458	Intervenção de drenagem	Reservatório - Pedreira	Mapa 12	Infraestrutura e Saneamento Ambiental	Drenagem
516	Intervenção de drenagem	Reservatório - Itaquera-Mirim	Mapa 12	Infraestrutura e Saneamento Ambiental	Drenagem
570	Estratégias de Desenvolvimento Econômico	Polo Estratégico de Desenvolvimento Econômico	Art.177	Desenvolvimento Econômico Sustentável	Centralidades

ID 65 | Política de Regularização Fundiária e Preservação das Cabeceiras

Outras ações previstas: Planejamento Setorial



ID	Descrição	Órgão	Eixo temático	Subtema
9	Contenção de talude e revitalização praça e áreas verdes Rua Das Araras	SUB	Meio Ambiente	Espaço Livre Público
10	Reforma de praça Praça do 65 / Praça da Bíblia	SUB	Meio Ambiente	Praça
17	Reforma e revitalização de praça Praça Sou da Paz	SUB	Meio Ambiente	Praça
18	Construção de 2 muros de arrimo Estrada Nossa Senhora da Fonte	SUB	Meio Ambiente	Espaço Livre Público
23	Reforma de área municipal Área pública municipal na Rua Pedra Dourada	SUB	Meio Ambiente	Espaço Livre Público
94	Requalificação de via pública Incremento de vegetação viária - R. Utaro Kanai	SMSUB; SUB	Meio Ambiente	Arborização Urbana
95	Requalificação de via pública Incremento de vegetação viária - R. Floriano Arresti	SMSUB; SUB	Meio Ambiente	Arborização Urbana
96	Requalificação de via pública Incremento de vegetação viária - R. Baía de Caete	SMSUB; SUB	Meio Ambiente	Arborização Urbana
97	Requalificação de via pública Incremento de vegetação viária - R. 25 (R. João Otaviano Pereira)	SMSUB; SUB	Meio Ambiente	Arborização Urbana
98	Requalificação de via pública Incremento de vegetação viária - R. Júlio Gouveia	SMSUB; SUB	Meio Ambiente	Arborização Urbana
99	Requalificação de via pública Incremento de vegetação viária - R. Padre Nildo do Amaral Jr.	SMSUB; SUB	Meio Ambiente	Arborização Urbana

ID	Descrição	Órgão	Eixo temático	Subtema
100	Requalificação de via pública Incremento de vegetação viária - R. Camurça	SMSUB; SUB	Meio Ambiente	Arborização Urbana
101	Requalificação de via pública Incremento de vegetação viária - R. Con. Antônio Manzi	SMSUB; SUB	Meio Ambiente	Arborização Urbana
102	Requalificação de via pública Incremento de vegetação viária - R. Francisco Capara	SMSUB; SUB	Meio Ambiente	Arborização Urbana
103	Requalificação de via pública Incremento de vegetação viária - R. Bernardino Antunes	SMSUB; SUB	Meio Ambiente	Arborização Urbana
104	Requalificação de via pública Incremento de vegetação viária - R. Agostinho Félix	SMSUB; SUB	Meio Ambiente	Arborização Urbana
105	Requalificação de via pública Incremento de vegetação viária - R. Furtado de Moraes	SMSUB; SUB	Meio Ambiente	Arborização Urbana
106	Requalificação de via pública Incremento de vegetação viária - R. Conjunto da Paz	SMSUB; SUB	Meio Ambiente	Arborização Urbana
107	Requalificação de via pública Incremento de vegetação viária - Praça da R. Maurício Roberto	SMSUB; SUB	Meio Ambiente	Arborização Urbana
108	Requalificação de via pública Incremento de vegetação viária - R. Barbalho Bezerra	SMSUB; SUB	Meio Ambiente	Arborização Urbana
109	Requalificação de via pública Incremento de vegetação viária - R. Benedito Leite D'Ávila	SMSUB; SUB	Meio Ambiente	Arborização Urbana
110	Requalificação de via pública Incremento de vegetação viária - R. Festa Chinesa	SMSUB; SUB	Meio Ambiente	Arborização Urbana
111	Requalificação de via pública Incremento de vegetação viária - R. da Passagem Funda	SMSUB; SUB	Meio Ambiente	Arborização Urbana
112	Requalificação de via pública Incremento de vegetação viária - R. Marmelo	SMSUB; SUB	Meio Ambiente	Arborização Urbana
113	Requalificação de via pública Incremento de vegetação viária - R. Poxim	SMSUB; SUB	Meio Ambiente	Arborização Urbana
115	Requalificação de via pública Incremento de vegetação viária - Av. Nordestina	SMSUB; SUB	Meio Ambiente	Arborização Urbana
116	Requalificação de via pública Incremento de vegetação viária - R. Emanuel Araújo	SMSUB; SUB	Meio Ambiente	Arborização Urbana
117	Requalificação de via pública Incremento de vegetação viária - R. Cesare Pollini	SMSUB; SUB	Meio Ambiente	Arborização Urbana
118	Requalificação de via pública Incremento de vegetação viária - R. Francisco de Gois Araújo	SMSUB; SUB	Meio Ambiente	Arborização Urbana
119	Requalificação de via pública Incremento de vegetação viária - R. Francisco Gil de Araújo	SMSUB; SUB	Meio Ambiente	Arborização Urbana
120	Requalificação de via pública Incremento de vegetação viária - R. Armada Cabralina	SMSUB; SUB	Meio Ambiente	Arborização Urbana
121	Requalificação de via pública Incremento de vegetação viária - R. Delos	SMSUB; SUB	Meio Ambiente	Arborização Urbana
122	Requalificação de via pública Incremento de vegetação viária - Av. José Hígino Neves	SMSUB; SUB	Meio Ambiente	Arborização Urbana
123	Criação de espaço público Est. Itaquera Guaianases	SMSUB; SUB	Meio Ambiente	Espaço Livre Público
124	Criação de espaço público R. Antônio Silvestre Ferreira	SMSUB; SUB	Meio Ambiente	Espaço Livre Público
125	Criação de espaço público R. Baía de Caeté	SMSUB; SUB	Meio Ambiente	Espaço Livre Público
126	Criação de espaço público R. Leonardo Donati	SMSUB; SUB	Meio Ambiente	Espaço Livre Público
133	Requalificação de espaço público Área municipal junto ao Córrego Água Vermelha	SMSUB; SUB	Meio Ambiente	Espaço Livre Público
140	Requalificação de espaço público Via pública - R. Domenico Puligo - R. Manuel José Vaz	SMSUB; SUB	Meio Ambiente	Espaço Livre Público

ID	Descrição	Órgão	Eixo temático	Subtema
158	Requalificação de espaço público Via pública - R. Olga Calil Henah	SMSUB; SUB	Meio Ambiente	Espaço Livre Público
162	Requalificação de espaço público Via pública - R. Cap. Elias Moreira	SMSUB; SUB	Meio Ambiente	Espaço Livre Público
166	Requalificação de espaço público Via pública - R. Novo Cruzeiro	SMSUB; SUB	Meio Ambiente	Espaço Livre Público
168	Requalificação de espaço público Praça - Pça. Nova Curuça	SMSUB; SUB	Meio Ambiente	Praça
184	Requalificação de espaço público Via pública - R. Antônio Ferraresi	SMSUB; SUB	Meio Ambiente	Espaço Livre Público
197	Requalificação de espaço público Via pública - R. Ilha da Cananeia - R. João Gomes Pereira	SMSUB; SUB	Meio Ambiente	Espaço Livre Público
200	Requalificação de espaço público Via pública - Av. João Batista Santiago - R. Antônio Bispo	SMSUB; SUB	Meio Ambiente	Espaço Livre Público
211	Criação de espaço público R. Olga Calil Henan	SMSUB; SUB	Meio Ambiente	Espaço Livre Público
219	Requalificação de espaço público Via pública - R. Basílio Salazar	SMSUB; SUB	Meio Ambiente	Espaço Livre Público
220	Requalificação de via pública Incremento de vegetação viária - Praça da R. Noitibó	SMSUB; SUB	Meio Ambiente	Arborização Urbana
676	Parque linear Guaratiba	SIURB	Meio Ambiente	Parque Linear
681	Parque linear Itaquera	SIURB	Meio Ambiente	Parque Linear
909	Rede de espaços públicos Área verde	SMUL; SPURBANISMO	Meio Ambiente	Área Verde
1006	Rede de espaços públicos Territórios Educadores - Lajeado	SMUL; SPURBANISMO	Meio Ambiente	Espaço Livre Público
1030	Parque Parque Linear - Nascentes do Aricanduva	SVMA	Meio Ambiente	Parque Linear
1036	Parque Parque Linear - Córrego Água Vermelha	SVMA	Meio Ambiente	Parque Linear
1070	Parque Parque Urbano - Chabilândia	SVMA	Meio Ambiente	Parque
1071	Parque Parque Urbano - Guaianases Cohab Juscelino	SVMA	Meio Ambiente	Parque
1073	Parque Parque Linear - Guaratiba	SVMA	Meio Ambiente	Parque Linear
1077	Parque Parque Urbano - Lajeado - Santa Etelvina	SVMA	Meio Ambiente	Parque
1093	Parque Parque Urbano - Mata Sete Cruzes	SVMA	Meio Ambiente	Parque
1094	Parque Parque Urbano - APA do Iguatemi	SVMA	Meio Ambiente	Parque
1111	Parque Parque Linear - Lajeado	SVMA	Meio Ambiente	Parque Linear
1135	Parque R. Antônio Thadeo	SVMA	Meio Ambiente	Parque
1136	Parque R. Luiz Mateus - Trav. Seringais (Pedreira)	SVMA	Meio Ambiente	Parque
1137	Parque R. 5ª Sinfonia	SVMA	Meio Ambiente	Parque
1138	Parque Nascentes - Sítio Paiolzinho-Vista Alegre	SVMA	Meio Ambiente	Parque
1139	Parque Sítio Paiolzinho-Vista Alegre	SVMA	Meio Ambiente	Parque
1140	Parque Ampliação do Parque - Pq. Consciência Negra	SVMA	Meio Ambiente	Parque
1141	Parque Guaianases 2	SVMA	Meio Ambiente	Parque
1142	Parque Guaianases 4	SVMA	Meio Ambiente	Parque
1143	Parque Guaianases 3	SVMA	Meio Ambiente	Parque
1144	Parque Guaianases 1	SVMA	Meio Ambiente	Parque
1180	Parque R. Antônio Colaco - Av. José Higino Neves	SVMA	Meio Ambiente	Parque
1200	Parque Natural Municipal Cabeceiras do Aricanduva	SVMA	Meio Ambiente	Conservação Ambiental

ID	Descrição	Órgão	Eixo temático	Subtema
1210	Corredor Verde Corredor Polinizador - Linhão Zona Leste - Carmo-Nascentes do Aricanduva	SVMA	Meio Ambiente	Corredor Verde/ Ecológico
1218	Corredor Verde Córrego Itaquera - Pq. do Rodeio - Consciência Negra	SVMA	Meio Ambiente	Corredor Verde/ Ecológico
1271	Corredor Verde Vila Progresso - EMEF Prof. Jose M. P. Azanha	SVMA	Meio Ambiente	Corredor Verde/ Ecológico
1272	Corredor Verde R. Marinho Arcaño dos Santos	SVMA	Meio Ambiente	Corredor Verde/ Ecológico
1273	Corredor Verde Pq. Ciência - Pq. Consciência Negra - Trecho 1	SVMA	Meio Ambiente	Corredor Verde/ Ecológico
1274	Corredor Verde CDHU	SVMA	Meio Ambiente	Corredor Verde/ Ecológico
1275	Corredor Verde Acetel	SVMA	Meio Ambiente	Corredor Verde/ Ecológico
1276	Corredor Verde Hospital Guaianases	SVMA	Meio Ambiente	Corredor Verde/ Ecológico
1277	Corredor Verde E.E. Saturnino Pereira	SVMA	Meio Ambiente	Corredor Verde/ Ecológico
1278	Corredor Verde CDC Jardim Soares	SVMA	Meio Ambiente	Corredor Verde/ Ecológico
1279	Corredor Verde CEI 1	SVMA	Meio Ambiente	Corredor Verde/ Ecológico
1280	Corredor Verde CEI 2	SVMA	Meio Ambiente	Corredor Verde/ Ecológico
1281	Corredor Verde EMEI	SVMA	Meio Ambiente	Corredor Verde/ Ecológico
1282	Corredor Verde Cemitério do Lajeado	SVMA	Meio Ambiente	Corredor Verde/ Ecológico
1283	Corredor Verde Biblioteca Cora Coralina - EMEF	SVMA	Meio Ambiente	Corredor Verde/ Ecológico
1284	Corredor Verde EEPG	SVMA	Meio Ambiente	Corredor Verde/ Ecológico
1316	Corredor Verde Corredor da Mata Atlântica Leste - Trecho 2 PNM Fazenda do Carmo-Rodeio	SVMA	Meio Ambiente	Corredor Verde/ Ecológico
1321	Corredor Verde Av. José Aristodemo Pinotti	SVMA	Meio Ambiente	Corredor Verde/ Ecológico
1323	Corredor Verde Pq. Ciência - Pq. Consciência Negra - Trecho 2	SVMA	Meio Ambiente	Corredor Verde/ Ecológico
1333	Requalificação de praças e áreas verdes Área Verde	SVMA	Meio Ambiente	Área Verde
1335	Requalificação de praças e áreas verdes Espaço Público	SVMA	Meio Ambiente	Espaço Livre Público
1337	Requalificação de praças e áreas verdes Via	SVMA	Meio Ambiente	Espaço Livre Público
1338	Requalificação de praças e áreas verdes Escadaria	SVMA	Meio Ambiente	Espaço Livre Público
1339	Requalificação de praças e áreas verdes Vela	SVMA	Meio Ambiente	Espaço Livre Público
1343	Requalificação de praças e áreas verdes Espaço público - R. Olímpia Montani	SVMA	Meio Ambiente	Espaço Livre Público
1346	Requalificação de praças e áreas verdes Praça Av. Gráficos	SVMA	Meio Ambiente	Praça
1348	Requalificação de praças e áreas verdes Praça José de Araújo Placido	SVMA	Meio Ambiente	Praça
1349	Requalificação de praças e áreas verdes Praça Rua dos Têxteis	SVMA	Meio Ambiente	Praça

ID	Descrição	Órgão	Eixo temático	Subtema
1350	Requalificação de praças e áreas verdes Praça Conjunto Sítio Conceição 1	SVMA	Meio Ambiente	Praça
1351	Requalificação de praças e áreas verdes Praça Conjunto Sítio Conceição 2	SVMA	Meio Ambiente	Praça
1353	Requalificação de praças e áreas verdes Praça Paulistinha - CDHU	SVMA	Meio Ambiente	Praça
1355	Requalificação de praças e áreas verdes Praça R. Inácio Monteiro	SVMA	Meio Ambiente	Praça
1377	Criação de praças e áreas verdes Praça - São José de Mossamedes	SVMA	Meio Ambiente	Praça
1378	Criação de praças e áreas verdes Praça - R. Nascer do Sol	SVMA	Meio Ambiente	Praça
1380	Criação de praças e áreas verdes Praça - R. Floriano Arresti	SVMA	Meio Ambiente	Praça
1381	Criação de praças e áreas verdes Praça - R. Conjunto da Paz	SVMA	Meio Ambiente	Praça
1383	Criação de praças e áreas verdes Praça - R. Luiz Mateus - Trav. Seringais	SVMA	Meio Ambiente	Praça
1384	Criação de praças e áreas verdes Praça - Av. Nordestina	SVMA	Meio Ambiente	Praça
1385	Criação de praças e áreas verdes Praça - R. Antônio Thadeo	SVMA	Meio Ambiente	Praça
1387	Criação de praças e áreas verdes Praça - R. Castanho da Silva - R. Bernardino Antunes	SVMA	Meio Ambiente	Praça
1388	Criação de praças e áreas verdes Praça - Est. Lageado Velho - Est. Dom João Nery	SVMA	Meio Ambiente	Praça
1389	Criação de praças e áreas verdes Praça - R. Festa Chinesa	SVMA	Meio Ambiente	Praça
1391	Criação de praças e áreas verdes Praça - Av. Francisco Gil de Araújo	SVMA	Meio Ambiente	Praça
1393	Criação de praças e áreas verdes Praça - R. Baía de Paranaguá	SVMA	Meio Ambiente	Praça
1430	Restrição de seção transversal Restrição de seção transversal - Córrego Itqaquera (HIQ-03)	SIURB	Infraestrutura e Saneamento Ambiental	Drenagem
1431	Restrição de seção transversal Restrição de seção transversal - Córrego Itqaquera (HIQ-04)	SIURB	Infraestrutura e Saneamento Ambiental	Drenagem
1432	Restrição de seção transversal Restrição de seção transversal - Córrego Itqaquera (HIQ-05)	SIURB	Infraestrutura e Saneamento Ambiental	Drenagem
1433	Retirada de soleira Retirada de soleira existente - Córrego Itaquera	SIURB	Infraestrutura e Saneamento Ambiental	Drenagem
1508	Novo equipamento Ecoponto - Nascer do Sol	SMSUB	Infraestrutura e Saneamento Ambiental	Resíduos Sólidos
1523	Novo equipamento Ecoponto - Jardim São Paulo	SMSUB	Infraestrutura e Saneamento Ambiental	Resíduos Sólidos
1564	Novo equipamento Ecoponto - Guaiaponto	SMSUB	Infraestrutura e Saneamento Ambiental	Resíduos Sólidos
1570	Novo equipamento Ecoponto - Setor G	SMSUB	Infraestrutura e Saneamento Ambiental	Resíduos Sólidos
1576	Novo equipamento Ecoponto - Inácio Monteiro	SMSUB	Infraestrutura e Saneamento Ambiental	Resíduos Sólidos
1589	Novo equipamento Ecoponto - Lajeado	SMSUB	Infraestrutura e Saneamento Ambiental	Resíduos Sólidos
1594	Novo equipamento Ecoponto - Paulistinha	SMSUB	Infraestrutura e Saneamento Ambiental	Resíduos Sólidos
1610	Novo equipamento Ecoponto - Padre Nildo do Amaral	SMSUB	Infraestrutura e Saneamento Ambiental	Resíduos Sólidos

ID	Descrição	Órgão	Eixo temático	Subtema
1619	Novo equipamento Ecoporto - Fazenda do Carmo	SMSUB	Infraestrutura e Saneamento Ambiental	Resíduos Sólidos
1633	Novo equipamento Ecoporto - Vila Cosmopolita	SMSUB	Infraestrutura e Saneamento Ambiental	Resíduos Sólidos
1641	Novo equipamento Pátio de Compostagem - Guaianases	SMSUB	Infraestrutura e Saneamento Ambiental	Resíduos Sólidos
1662	Intervenções de macrodrenagem Pontes - R. Vitória do Espírito Santo	SMSUB; SUB	Infraestrutura e Saneamento Ambiental	Drenagem
1695	Estrutura de drenagem Canalização	SIURB	Infraestrutura e Saneamento Ambiental	Drenagem
1696	Estrutura de drenagem Galeria de reforço	SIURB	Infraestrutura e Saneamento Ambiental	Drenagem
1739	Reservatório Leonilda Magrini (aberto, off line)	SIURB	Infraestrutura e Saneamento Ambiental	Drenagem
1754	Reservatório Catarina Cubas (aberto, off line)	SIURB	Infraestrutura e Saneamento Ambiental	Drenagem
1756	Reservatório Capitão Pucci (fechado, off line)	SIURB	Infraestrutura e Saneamento Ambiental	Drenagem
1757	Reservatório Souza Ramos (aberto, in line)	SIURB	Infraestrutura e Saneamento Ambiental	Drenagem
1760	Reservatório Guaratiba (aberto, in line)	SIURB	Infraestrutura e Saneamento Ambiental	Drenagem
1765	Reservatório Florista (aberto, off line)	SIURB	Infraestrutura e Saneamento Ambiental	Drenagem
1784	Reservatório Lajeado (RLJ-02)	SIURB	Infraestrutura e Saneamento Ambiental	Drenagem
2001	Reservatório Lajeado 1 (RLJ-01)	SIURB	Infraestrutura e Saneamento Ambiental	Drenagem
2016	Reservatório Itaquera-Mirim (RIM-1) + canalização	SIURB	Infraestrutura e Saneamento Ambiental	Drenagem
2315	Provisão habitacional Pode Entrar Empresas - Bauru A	SEHAB	Habitação Social	Provisão Habitacional
2316	Provisão habitacional Pode Entrar Empresas - Lajeado A	SEHAB	Habitação Social	Provisão Habitacional
2320	Provisão habitacional Pode Entrar Entidades - Barro Branco lic Qd 37b Lt 02 03	SEHAB	Habitação Social	Provisão Habitacional
2321	Provisão habitacional Pode Entrar Entidades - Cachoeira de Paulo Afonso 01	SEHAB	Habitação Social	Provisão Habitacional
2322	Provisão habitacional Pode Entrar Entidades - Cachoeira de Paulo Afonso 02	SEHAB	Habitação Social	Provisão Habitacional
2323	Provisão habitacional Pode Entrar Entidades - Cachoeira de Paulo Afonso 03	SEHAB	Habitação Social	Provisão Habitacional
2324	Provisão habitacional Pode Entrar Entidades - Cachoeira de Paulo Afonso 04	SEHAB	Habitação Social	Provisão Habitacional
2325	Provisão habitacional Pode Entrar Entidades - Cachoeira de Paulo Afonso 05	SEHAB	Habitação Social	Provisão Habitacional
2326	Provisão habitacional Pode Entrar Entidades - Santa Etelvina I VI a Qd 06a Lt 02	SEHAB	Habitação Social	Provisão Habitacional
2328	Provisão habitacional Pode Entrar Entidades - Jardim São Paulo Ia Qd 56 Lt 02	SEHAB	Habitação Social	Provisão Habitacional
2329	Provisão habitacional Pode Entrar Entidades - Santa Etelvina I VI a Qd 18b Lt 05	SEHAB	Habitação Social	Provisão Habitacional
2330	Provisão habitacional Pode Entrar Entidades - Santa Etelvina I VI a Qd 21a Lt 05 - Texteis	SEHAB	Habitação Social	Provisão Habitacional

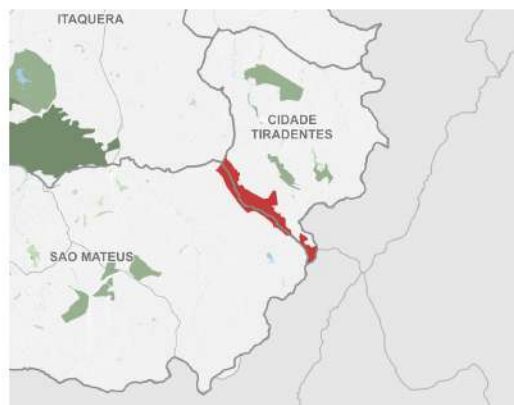
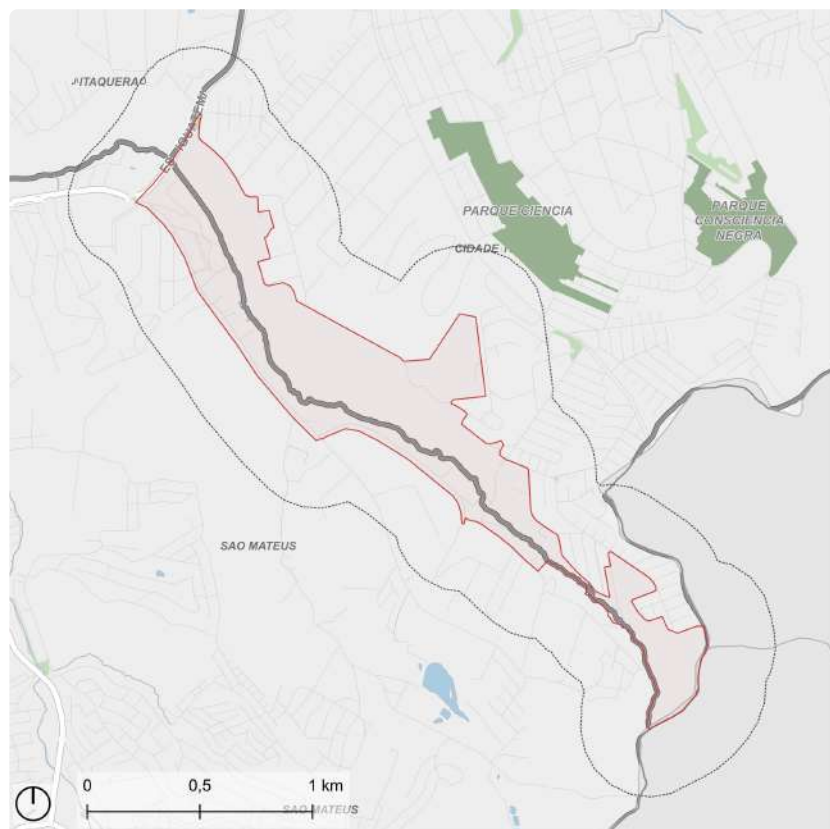
ID	Descrição	Órgão	Eixo temático	Subtema
2331	Provisão habitacional Pode Entrar Entidades - Igarapé Mirim Lajeado	SEHAB	Habitação Social	Provisão Habitacional
2332	Provisão habitacional Pode Entrar Entidades - Santa Etelvina Iva Qd 50c, Lotes 1, 2, 3 - Residencial Nossa Senhora de Guadalupe	SEHAB	Habitação Social	Provisão Habitacional
2333	Provisão habitacional Pode Entrar Entidades - Santa Etelvina I VI a Qd 18f Lt 01 - Andorinhas - Cabreuva	SEHAB	Habitação Social	Provisão Habitacional
2334	Provisão habitacional Pode Entrar Entidades - Inácio Monteiro - Casa Branca	SEHAB	Habitação Social	Provisão Habitacional
2335	Provisão habitacional Pode Entrar Entidades - Inácio Monteiro - Flor do Oriente	SEHAB	Habitação Social	Provisão Habitacional
2337	Provisão habitacional Pode Entrar Entidades - Barro Branco Iia Qd 37a Lt 01 02 03	SEHAB	Habitação Social	Provisão Habitacional
2338	Provisão habitacional Pode Entrar Aquisição - Lote 1 - Conjunto Habitacional Fazenda do Carmo (Arroio Sarandi)	SEHAB	Habitação Social	Provisão Habitacional
2339	Provisão habitacional Pode Entrar Empresas - Bauru B	SEHAB	Habitação Social	Provisão Habitacional
2340	Provisão habitacional Pode Entrar Empresas - Lajeado B	SEHAB	Habitação Social	Provisão Habitacional
2343	Urbanização Jardim Aurora (Jardim Célia)	SEHAB	Habitação Social	Urbanização
2349	Urbanização Jardim Vitória / Jardim Três Poderes - Setor 5	SEHAB	Habitação Social	Urbanização
2352	Urbanização Jardim Vitória / Jardim Três Poderes - Setor 1	SEHAB	Habitação Social	Urbanização
2353	Urbanização Jardim Vitória / Jardim Três Poderes - Setor 2	SEHAB	Habitação Social	Urbanização
2354	Urbanização Jardim Vitória / Jardim Três Poderes - Setor 3	SEHAB	Habitação Social	Urbanização
2355	Urbanização Jardim Vitória / Jardim Três Poderes - Setor 4	SEHAB	Habitação Social	Urbanização
2490	Reforma e climatização UBS Jardim Fanganiello	SMS	Desenvolvimento Social e Equipamentos	Equipamento de Saúde
2599	Novo equipamento UPA Cidade Tiradentes II	SMS	Desenvolvimento Social e Equipamentos	Equipamento de Saúde
2604	Novas instalações UBS Jardim Robru	SMS	Desenvolvimento Social e Equipamentos	Equipamento de Saúde
2629	Construção de pontes no cruzamento das ruas Leopoldo Delisle e Santa Etelvina Rua Leopoldo Delisle / Rua Santa Etelvina	SIURB	Mobilidade	Sistema Viário
2633	Adequação de travessia Readequação de travessia - Lajeado (AAV-04)	SIURB	Mobilidade	Circulação de Pedestres
2634	Adequação de travessia Readequação de travessia - Lajeado (AAV-05)	SIURB	Mobilidade	Circulação de Pedestres
2639	Adequação de travessia Readequação de travessia - Lajeado (ALJ-01)	SIURB	Mobilidade	Circulação de Pedestres
2640	Adequação de travessia Readequação de travessia - Lajeado (ALJ-09)	SIURB	Mobilidade	Circulação de Pedestres
2651	Adequação de travessia Readequação de travessia - Água Vermelha (AAV-01)	SIURB	Mobilidade	Circulação de Pedestres
2652	Adequação de travessia Readequação de travessia - Água Vermelha (AAV-02)	SIURB	Mobilidade	Circulação de Pedestres
2679	Adequação de travessia Córrego Itaquera-Mirim (AIM-01)	SIURB	Mobilidade	Circulação de Pedestres
2681	Adequação de travessia Córrego Itaquera-Mirim (AIM-03)	SIURB	Mobilidade	Circulação de Pedestres
2692	Requalificação de equipamento Terminal Cid. Tiradentes	SMT	Mobilidade	Transporte Coletivo Público
2720	Estrutura cicloviária Av. José Pinheiro Borges	CET	Mobilidade	Sistema Cicloviário
2810	Estrutura cicloviária R. Benedito Leite de Avila	CET	Mobilidade	Sistema Cicloviário

ID	Descrição	Órgão	Eixo temático	Subtema
2821	Estrutura cicloviária R. Bom Jesus da Penha	CET	Mobilidade	Sistema Cicloviário
2823	Estrutura cicloviária Metalúrgicos-Terminal Metalúrgicos	SMT; CET	Mobilidade	Sistema Cicloviário
2848	Estrutura cicloviária Av. Metalúrgicos	SMT; CET	Mobilidade	Sistema Cicloviário
2891	Estrutura cicloviária Terminal Cidade Tiradentes-Metalúrgicos	SMT; CET	Mobilidade	Sistema Cicloviário
2935	Estrutura cicloviária R. Copenhague	CET	Mobilidade	Sistema Cicloviário
2955	Estrutura cicloviária R. Capitão Pucci	CET	Mobilidade	Sistema Cicloviário
2996	Estrutura cicloviária R. Getulina	CET	Mobilidade	Sistema Cicloviário
3061	Transposição viária Pontilhão - R. Francisco Gil de Araújo	SMUL; SPURBANISMO	Mobilidade	Barreira Urbana; Sistema Viário
3062	Melhoramento viário Abertura de via (pista simples) - Tv. Paraíso	SMUL; SPURBANISMO	Mobilidade	Sistema Viário
3068	Melhoramento viário Abertura de via em boulevard fluvial (pista dupla) - Est. D. João Nery - Ribeirão Lajeado	SMUL; SPURBANISMO	Mobilidade	Sistema Viário
3069	Transposição viária Requalificação de pontilhão - R. Francisco de Bra - R. Gonçalves Castelhão	SMUL; SPURBANISMO	Mobilidade	Barreira Urbana; Sistema Viário
3090	Transposição viária Pontilhão - R. Ravena - R. Narciso Locarine	SMUL; SPURBANISMO	Mobilidade	Barreira Urbana; Sistema Viário
3107	Transposição viária Requalificação de pontilhão - R. Beatriz Maria - R. Cabo das Tormentas	SMUL; SPURBANISMO	Mobilidade	Barreira Urbana; Sistema Viário
3133	Melhoramento viário Abertura de via (pista simples) - Tv. Espírito Santo	SMUL; SPURBANISMO	Mobilidade	Sistema Viário
3179	Melhoramento viário Abertura de via (pista simples) - R. Vitória do Espírito Santo - R. Calil Henah	SMUL; SPURBANISMO	Mobilidade	Sistema Viário
3187	Melhoramento viário Abertura de via em boulevard fluvial (pista simples) - Estr. do Lageado Velho - R. Gonçalves Castelhão	SMUL; SPURBANISMO	Mobilidade	Sistema Viário
3194	Transposição viária Pontilhão - Estr. D. João Nery - Via projetada	SMUL; SPURBANISMO	Mobilidade	Barreira Urbana; Sistema Viário
3211	Melhoramento viário Abertura de via (pista simples) - R. Ravena - R. Padre Antônio Francisco Falcone	SMUL; SPURBANISMO	Mobilidade	Sistema Viário
3223	Transposição viária Requalificação de pontilhão - R. Eng. Bardot	SMUL; SPURBANISMO	Mobilidade	Barreira Urbana; Sistema Viário
3259	Transposição viária Pontilhão - R. do Lago	SMUL; SPURBANISMO	Mobilidade	Barreira Urbana; Sistema Viário
3272	Melhoramento viário Abertura de via em boulevard fluvial (pista dupla) - Prolongamento da R. Vitória do Espírito Santo	SMUL; SPURBANISMO	Mobilidade	Sistema Viário
3274	Estrutura cicloviária Ciclopassearela - R. M. de Lourdes N. Cecheto - R. Gonçalves Castelhão	SMUL; SPURBANISMO	Mobilidade	Circulação de Pedestres; Sistema Cicloviário
3287	Transposição viária Requalificação de pontilhão - R. Mar de Coral	SMUL; SPURBANISMO	Mobilidade	Barreira Urbana; Sistema Viário
3305	Transposição viária Pontilhão - Tv. Aiaca - R. José Soares de Macedo	SMUL; SPURBANISMO	Mobilidade	Barreira Urbana; Sistema Viário
3308	Melhoramento viário Abertura de via (pista simples) - R. Jean Lacome - R. Lourenço Silva Paz	SMUL; SPURBANISMO	Mobilidade	Sistema Viário
3311	Melhoramento viário Abertura de via em boulevard fluvial (pista simples) - Blv. Fluvial Ribeirão Lajeado - Trecho 2	SMUL; SPURBANISMO	Mobilidade	Sistema Viário
3325	Transposição viária Requalificação de pontilhão - R. Geronimo Barbosa da Silva	SMUL; SPURBANISMO	Mobilidade	Barreira Urbana; Sistema Viário
3342	Transposição viária Pontilhão - Tv. Bom Jesus	SMUL; SPURBANISMO	Mobilidade	Barreira Urbana; Sistema Viário

ID	Descrição	Órgão	Eixo temático	Subtema
3369	Transposição viária Requalificação de pontilhão - R. Cornelio de Arzão	SMUL; SPURBANISMO	Mobilidade	Barreira Urbana; Sistema Viário
3379	Melhoramento viário Abertura de via (pista simples) - R. Vitória do Espírito Santo - Via projetada	SMUL; SPURBANISMO	Mobilidade	Sistema Viário
3384	Transposição viária Requalificação de pontilhão - R. Santa Inês	SMUL; SPURBANISMO	Mobilidade	Barreira Urbana; Sistema Viário
3393	Melhoramento viário Abertura de via (pista simples) - R. Ocidente - R. Narcisio Locarine	SMUL; SPURBANISMO	Mobilidade	Sistema Viário
3456	Melhoramento viário Abertura de via (pista simples) - Est. D. João Nery - R. Manuel Alvares Pimentel	SMUL; SPURBANISMO	Mobilidade	Sistema Viário
3463	Melhoramento viário Alargamento de via (pista dupla) - Est. D. João Nery	SMUL; SPURBANISMO	Mobilidade	Sistema Viário
3480	Melhoramento viário Abertura de via em boulevard fluvial (pista simples) - Blv. Fluvial Ribeirão Itaquera	SMUL; SPURBANISMO	Mobilidade	Sistema Viário
3503	Transposição viária Requalificação de pontilhão - R. do Galpão	SMUL; SPURBANISMO	Mobilidade	Barreira Urbana; Sistema Viário
3509	Transposição viária Pontilhão - R. Francisco Matoso - Av. Carlos Carneiro de Souza	SMUL; SPURBANISMO	Mobilidade	Barreira Urbana; Sistema Viário
3540	Transposição viária Pontilhão - Est. D. João Nery	SMUL; SPURBANISMO	Mobilidade	Barreira Urbana; Sistema Viário
3548	Transposição viária Requalificação de pontilhão - Tv. Alberto Martins Torres	SMUL; SPURBANISMO	Mobilidade	Barreira Urbana; Sistema Viário
3563	Transposição viária Requalificação de pontilhão - R. Emanuel Araújo	SMUL; SPURBANISMO	Mobilidade	Barreira Urbana; Sistema Viário
3564	Melhoramento viário Abertura de via em boulevard fluvial (pista dupla) - Blv. Fluvial Ribeirão Lajeado - Trecho 3	SMUL; SPURBANISMO	Mobilidade	Sistema Viário
3575	Melhoramento viário Alargamento de via (pista dupla) - Av. José Pinheiro Borges	SMUL; SPURBANISMO	Mobilidade	Sistema Viário
3584	Transposição viária Pontilhão - Via projetada	SMUL; SPURBANISMO	Mobilidade	Barreira Urbana; Sistema Viário
3612	Melhoramento viário Abertura de via em boulevard fluvial (pista dupla) - R. Padre Antônio F. Falcone - Est. D. João Nery	SMUL; SPURBANISMO	Mobilidade	Sistema Viário
3634	Melhoramento viário Abertura de via (pista simples) - R. Cecílio Mendes Pereira - R. Santa Inês	SMUL; SPURBANISMO	Mobilidade	Sistema Viário
3660	Transposição viária Requalificação de pontilhão - R. Candido Pereira de Castro	SMUL; SPURBANISMO	Mobilidade	Barreira Urbana; Sistema Viário
3677	Transposição viária Requalificação de pontilhão - R. Felipe Benício Paes Landim	SMUL; SPURBANISMO	Mobilidade	Barreira Urbana; Sistema Viário
3687	Melhoramento viário Abertura de via em boulevard fluvial (pista dupla) - Prolongamento da R. Valdemar de Almeida	SMUL; SPURBANISMO	Mobilidade	Sistema Viário
3695	Transposição viária Requalificação de pontilhão - R. Eucaliptos - R. Gonçalves Castelão	SMUL; SPURBANISMO	Mobilidade	Barreira Urbana; Sistema Viário
3701	Transposição viária Requalificação de pontilhão - R. Manuel Alvares Pimentel	SMUL; SPURBANISMO	Mobilidade	Barreira Urbana; Sistema Viário
3702	Transposição viária Requalificação de pontilhão - Tv. Cláudio Sanchez Albornoz	SMUL; SPURBANISMO	Mobilidade	Barreira Urbana; Sistema Viário

ID 70 | Parque Linear Nascentes do Aricanduva

Escala: Regional



Fonte: PMSP
Elaboração: SMUL/PLANURB - 2025
Datum horizontal: SIRGAS 2000 | UTM 23 S

DESCRIÇÃO (PRS)

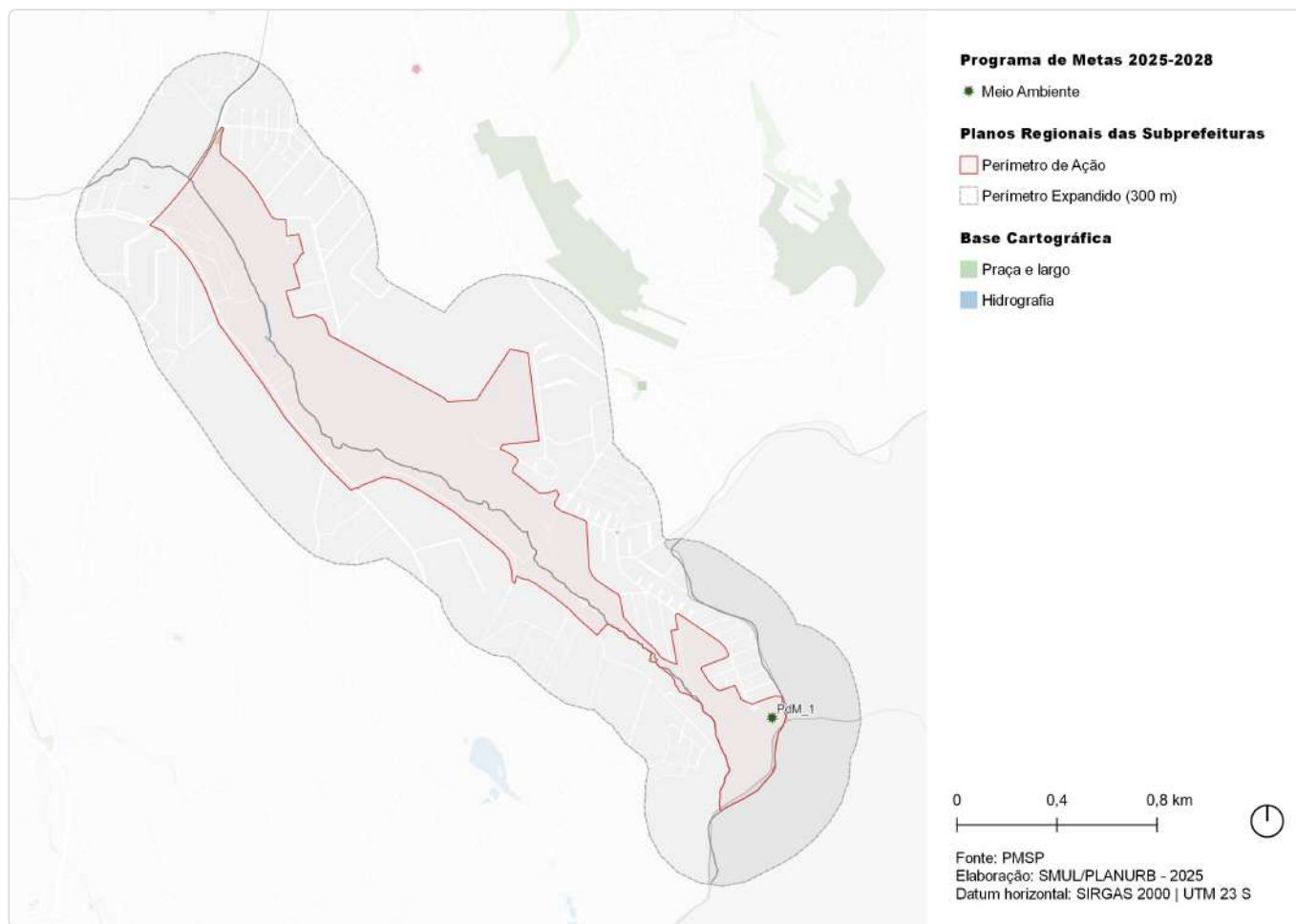
O perímetro compreende as margens esquerda e direita do Rio Aricanduva, estendendo-se de divisa entre Município de Ferraz de Vasconcelos, região onde encontra-se a nascente deste mesmo rio, a Estrada do Iguatemi. O perímetro compreende também a Ocupação Gráficos, localizada às margens do Rio Aricanduva.

EIXOS TEMÁTICOS

- Meio Ambiente
- Infraestrutura e Saneamento Ambiental
- Habitação Social
- Desenvolvimento Social e Equipamentos
- Mobilidade

ID 70 | Parque Linear Nascentes do Aricanduva

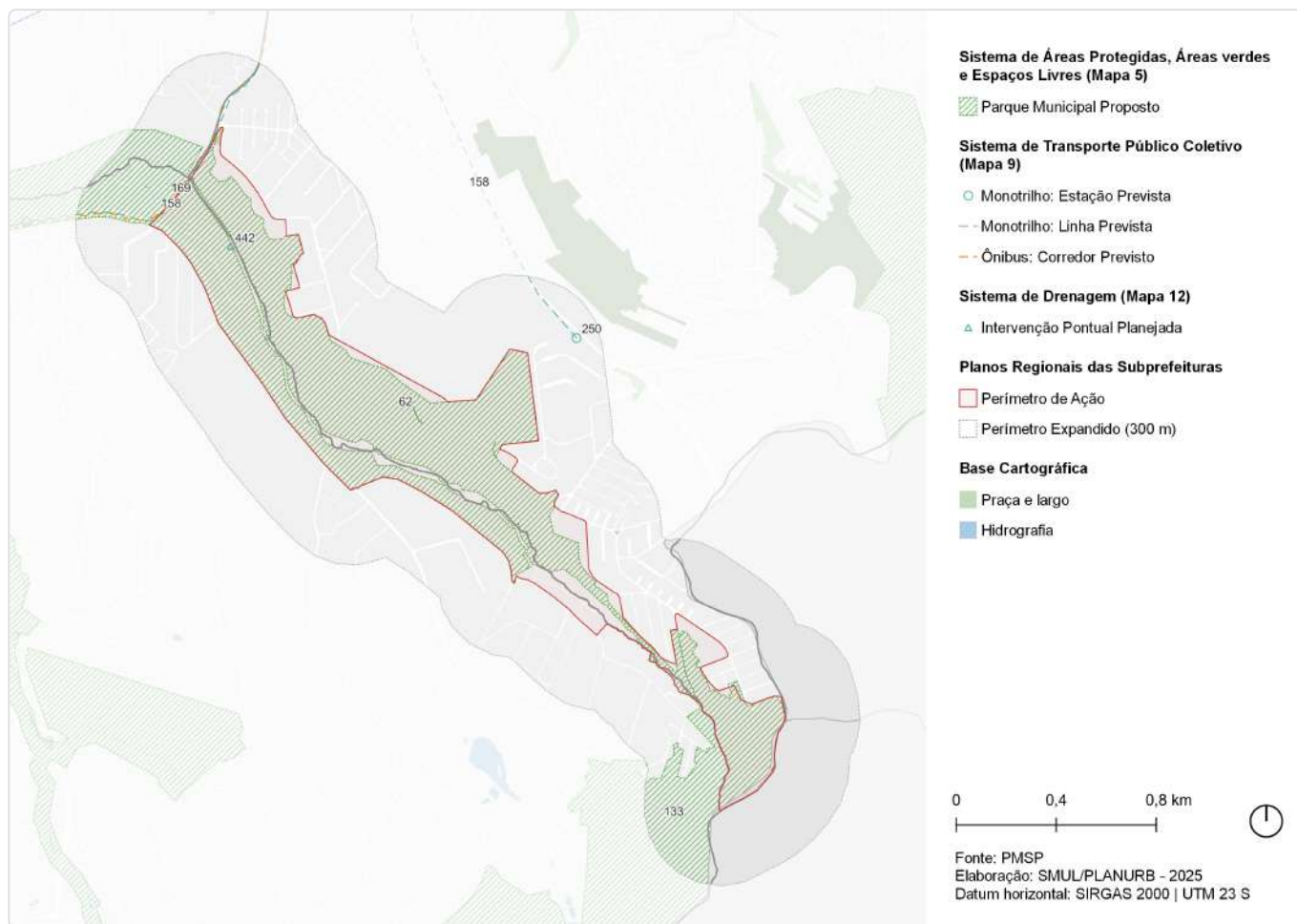
Intervenções previstas para o quadriênio: Programa de Metas 2025-2028 e Orçamento Cidadão 2026



ID	Ação	Descrição	Órgão(s)	Eixo temático	Subtema
PdM_1	Entregar 8 novos parques	Parque Cabeceiras do Aricanduva	SVMA	Meio Ambiente	Parque

ID 70 | Parque Linear Nascentes do Aricanduva

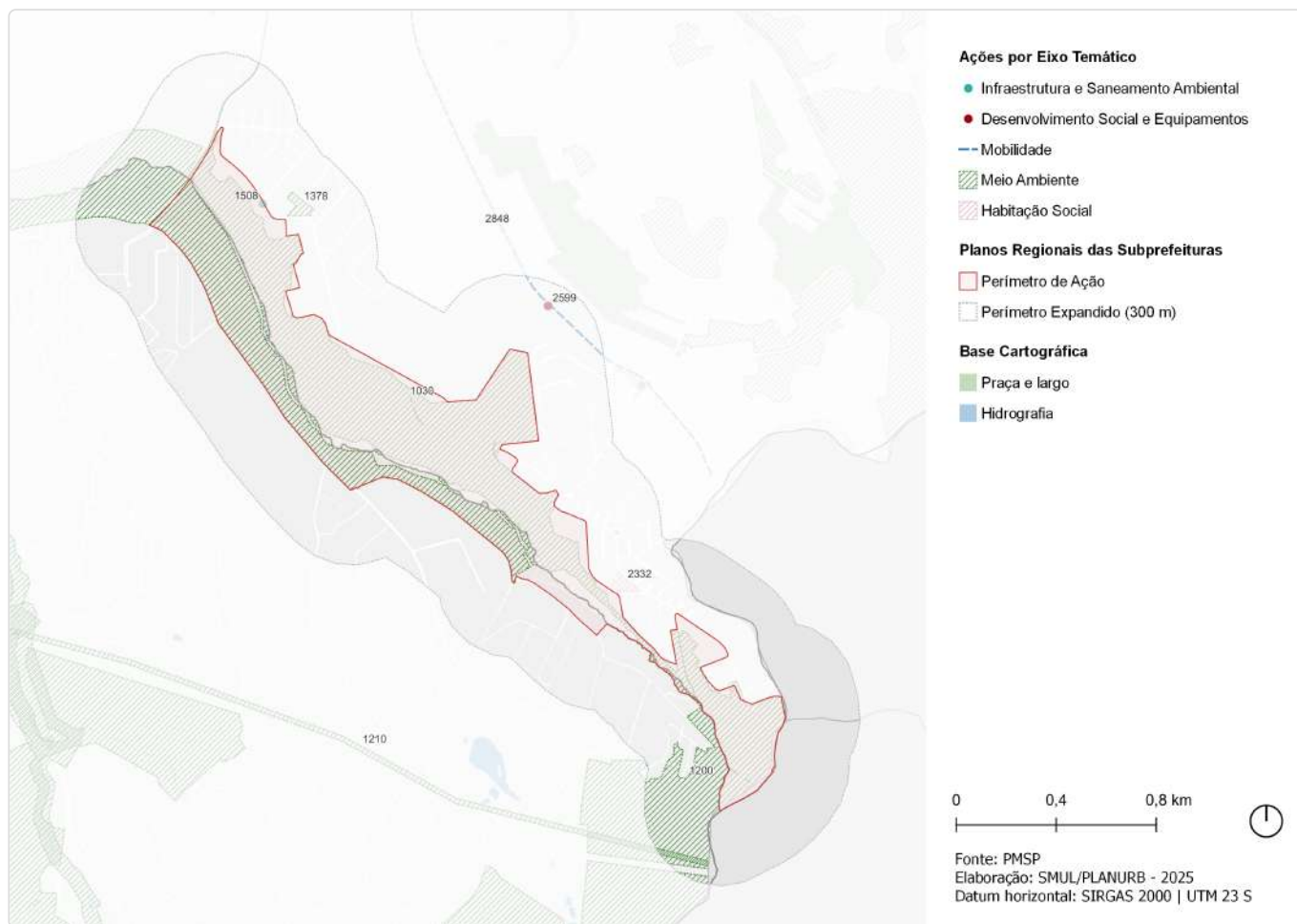
Outras ações previstas: Plano Diretor Estratégico (PDE)



ID	Ação	Descrição	Origem	Eixo temático	Subtema
62	Parque Linear	Nascentes do Aricanduva	Mapa 5	Meio Ambiente	Parque linear
133	Parque Natural	Cabeceiras do Aricanduva	Mapa 5	Meio Ambiente	Parque
158	Monotrilho	Linha 15 - Prata	Mapa 9	Mobilidade	Transporte público coletivo
169	Corredor de ônibus	Corredor - Itaim - São Mateus (perimetral Leste)	Mapa 9	Mobilidade	Transporte público coletivo
250	Monotrilho	Estação Cidade Tiradentes (Linha Prata)	Mapa 9	Mobilidade	Transporte público coletivo
442	Intervenção de drenagem	Reservatório - Aricanduva I	Mapa 12	Infraestrutura e Saneamento Ambiental	Drenagem

ID 70 | Parque Linear Nascentes do Aricanduva

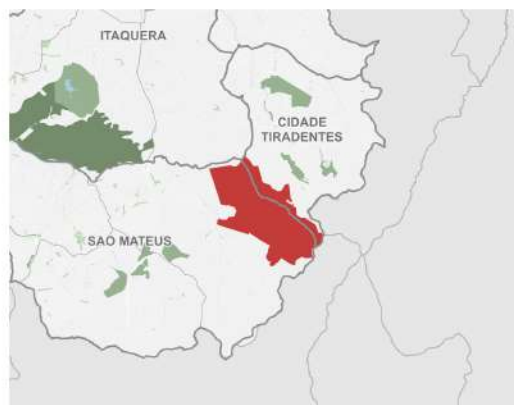
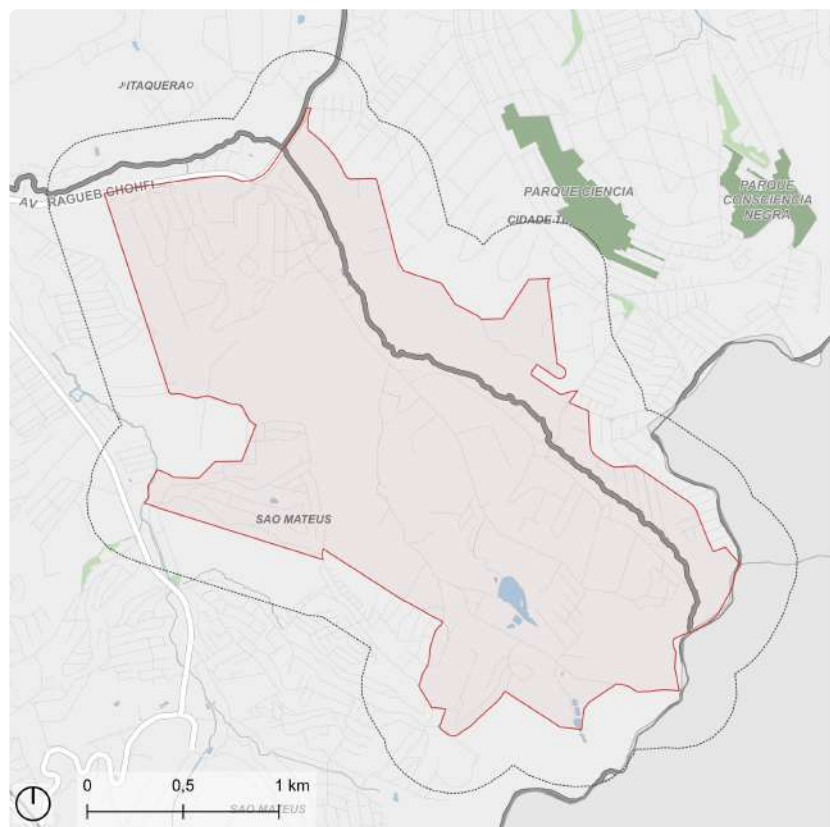
Outras ações previstas: Planejamento Setorial



ID	Descrição	Órgão	Eixo temático	Subtema
1030	Parque Parque Linear - Nascentes do Aricanduva	SVMA	Meio Ambiente	Parque Linear
1200	Parque Natural Municipal Cabeceiras do Aricanduva	SVMA	Meio Ambiente	Conservação Ambiental
1210	Corredor Verde Corredor Polinizador - Linhão Zona Leste - Carmo-Nascentes do Aricanduva	SVMA	Meio Ambiente	Corredor Verde/ Ecológico
1378	Criação de praças e áreas verdes Praça - R. Nascer do Sol	SVMA	Meio Ambiente	Praça
1508	Novo equipamento Eco ponto - Nascer do Sol	SMSUB	Infraestrutura e Saneamento Ambiental	Resíduos Sólidos
2332	Provisão habitacional Pode Entrar Entidades - Santa Etelvina Iva Qd 50c, Lotes 1, 2, 3 - Residencial Nossa Senhora de Guadalupe	SEHAB	Habitação Social	Provisão Habitacional
2599	Novo equipamento UPA Cidade Tiradentes II	SMS	Desenvolvimento Social e Equipamentos	Equipamento de Saúde
2848	Estrutura cicloviária Av. Metalúrgicos	SMT; CET	Mobilidade	Sistema Cicloviário

ID 210 | Palanque

Escala: Regional



Fonte: PMSP
Elaboração: SMUL/PLANURB - 2025
Datum horizontal: SIRGAS 2000 | UTM 23 S

DESCRIÇÃO (PRS)

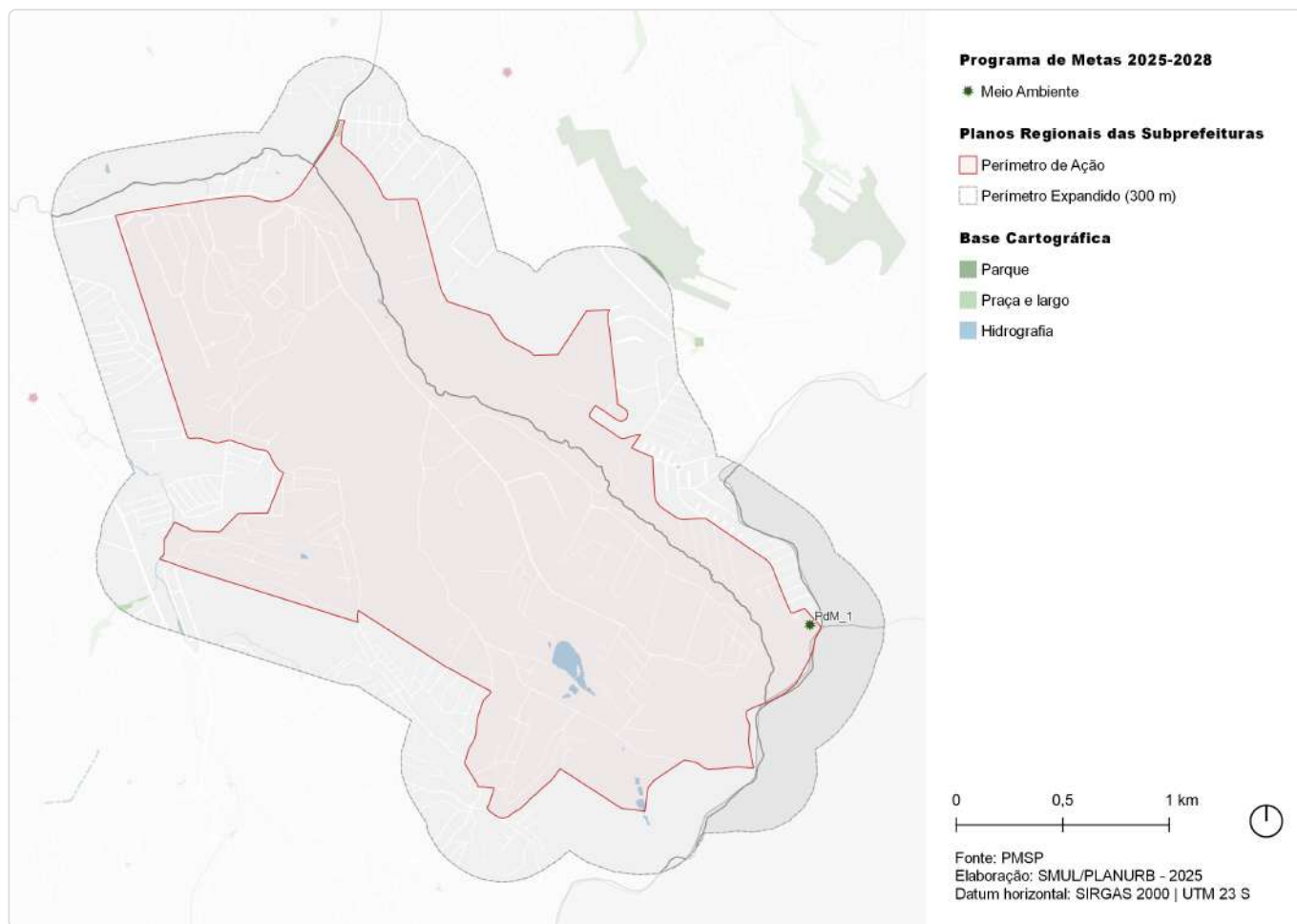
Área localizada no limite entre as subprefeituras de São Mateus e Cidade Tiradentes, entre a Av. Ragueb Chohfi, Av. Bento Guelfi, Parque Natural Cabeceiras do Aricanduva e a linha de transmissão de energia elétrica. Compreende muitas nascentes, córregos e áreas de preservação ambiental, além de usos de caráter rural (como chácaras e pesqueiros), industrial (Estrada Vovó Carolina), residencial (Jardim Marilu e Jardim Premiano) e os Piscinões Limoeiro e Aricanduva I.

EIXOS TEMÁTICOS

- Meio Ambiente
- Infraestrutura e Saneamento Ambiental
- Habitação Social
- Desenvolvimento Econômico Sustentável
- Desenvolvimento Social e Equipamentos
- Mobilidade

ID 210 | Palanque

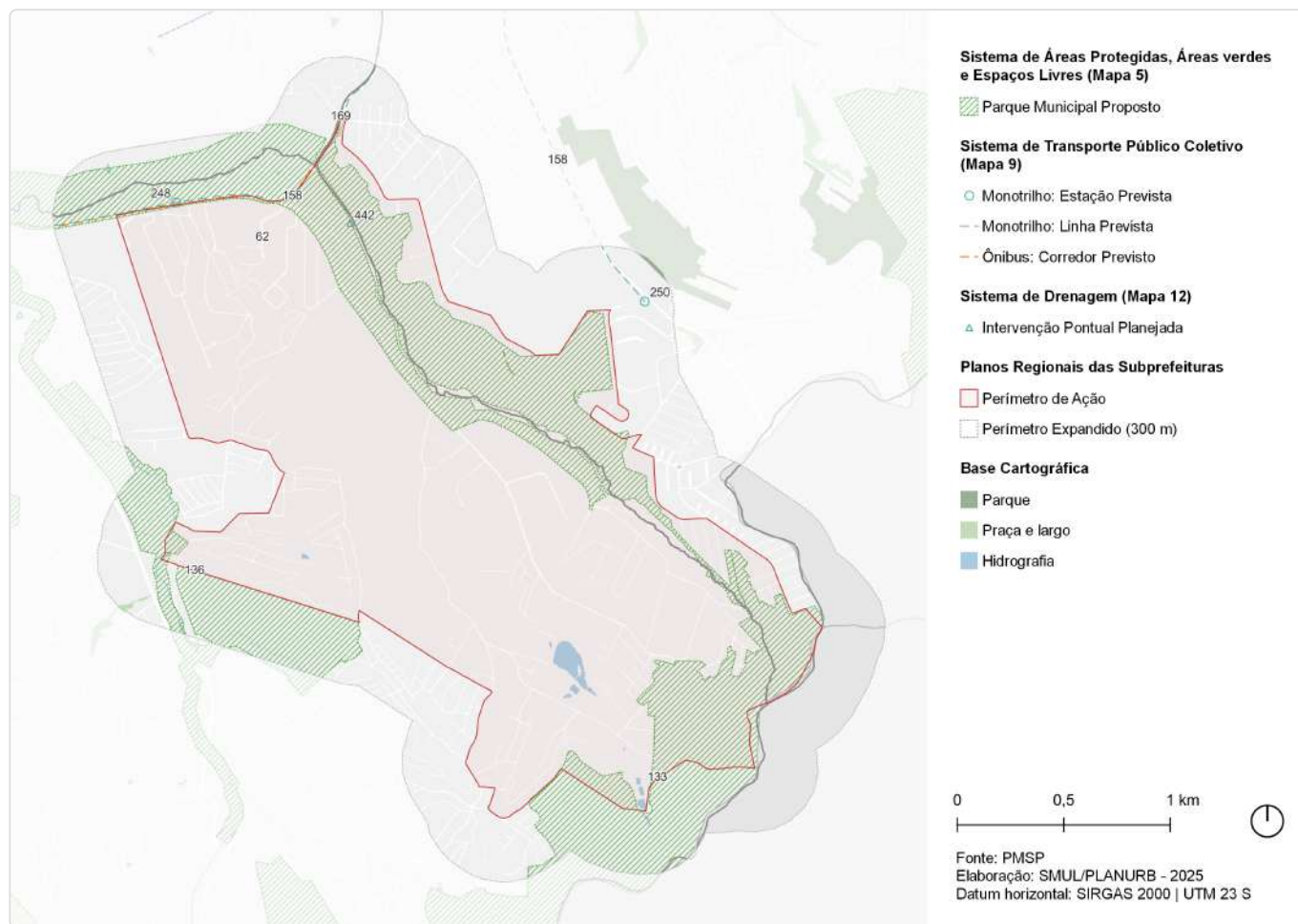
Intervenções previstas para o quadriênio: Programa de Metas 2025-2028 e Orçamento Cidadão 2026



ID	Ação	Descrição	Órgão(s)	Eixo temático	Subtema
PdM_1	Entregar 8 novos parques	Parque Cabeceiras do Aricanduva	SVMA	Meio Ambiente	Parque

ID 210 | Palanque

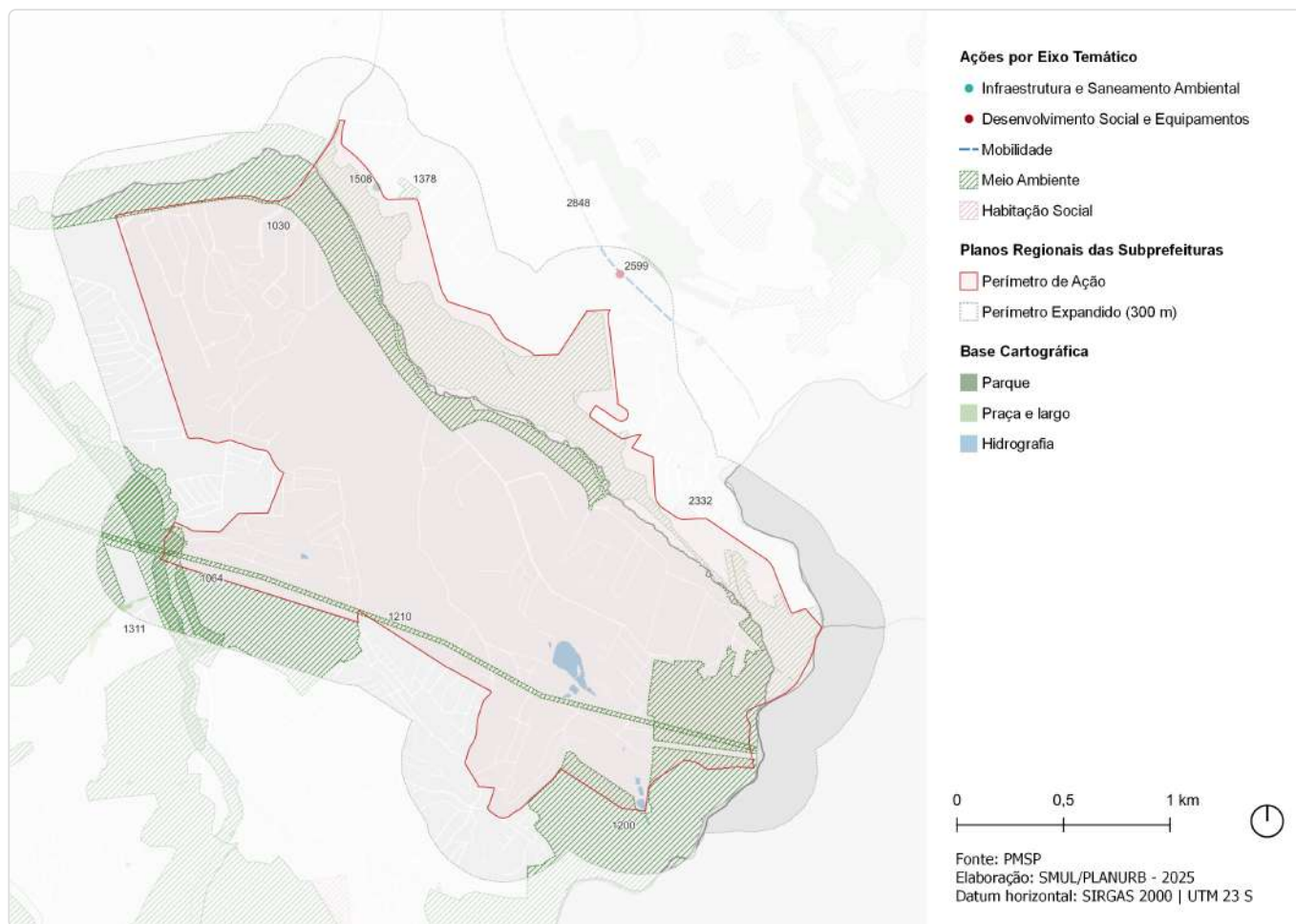
Outras ações previstas: Plano Diretor Estratégico (PDE)



ID	Ação	Descrição	Origem	Eixo temático	Subtema
62	Parque Linear	Nascentes do Aricanduva	Mapa 5	Meio Ambiente	Parque linear
133	Parque Natural	Cabeceiras do Aricanduva	Mapa 5	Meio Ambiente	Parque
136	Parque Linear	Limoeiro	Mapa 5	Meio Ambiente	Parque linear
158	Monotrilho	Linha 15 - Prata	Mapa 9	Mobilidade	Transporte público coletivo
169	Corredor de ônibus	Corredor - Itaim - São Mateus (perimetral Leste)	Mapa 9	Mobilidade	Transporte público coletivo
248	Monotrilho	Estação Jardim Marilu (Linha Prata)	Mapa 9	Mobilidade	Transporte público coletivo
250	Monotrilho	Estação Cidade Tiradentes (Linha Prata)	Mapa 9	Mobilidade	Transporte público coletivo
442	Intervenção de drenagem	Reservatório - Aricanduva I	Mapa 12	Infraestrutura e Saneamento Ambiental	Drenagem

ID 210 | Palanque

Outras ações previstas: Planejamento Setorial

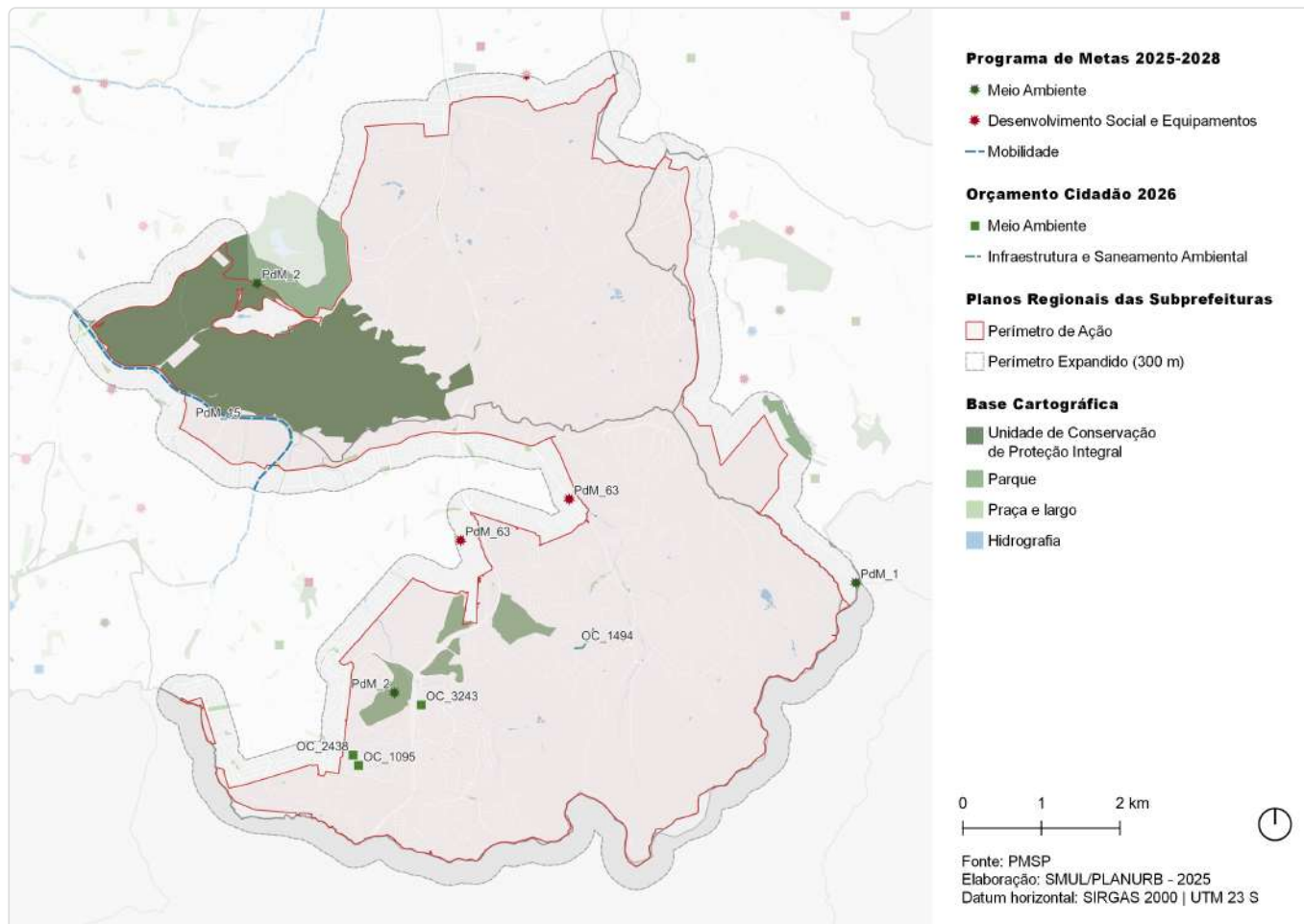


Fonte: PMSP
 Elaboração: SMUL/PLANURB - 2025
 Datum horizontal: SIRGAS 2000 | UTM 23 S

ID	Descrição	Órgão	Eixo temático	Subtema
1030	Parque Parque Linear - Nascentes do Aricanduva	SVMA	Meio Ambiente	Parque Linear
1064	Parque Parque Linear - Limoeiro	SVMA	Meio Ambiente	Parque Linear
1200	Parque Natural Municipal Cabeceiras do Aricanduva	SVMA	Meio Ambiente	Conservação Ambiental
1210	Corredor Verde Corredor Polinizador - Linhão Zona Leste - Carmo-Nascentes do Aricanduva	SVMA	Meio Ambiente	Corredor Verde/ Ecológico
1311	Corredor Verde Corredor da Mata Atlântica Leste - Trecho 1 PNM Fazenda Do Carmo - Morro do Cruzeiro	SVMA	Meio Ambiente	Corredor Verde/ Ecológico
1378	Criação de praças e áreas verdes Praça - R. Nascer do Sol	SVMA	Meio Ambiente	Praça
1508	Novo equipamento Ecoporto - Nascer do Sol	SMSUB	Infraestrutura e Saneamento Ambiental	Resíduos Sólidos
2332	Provisão habitacional Pode Entrar Entidades - Santa Etelvina Iva Qd 50c, Lotes 1, 2, 3 - Residencial Nossa Senhora de Guadalupe	SEHAB	Habitação Social	Provisão Habitacional
2599	Novo equipamento UPA Cidade Tiradentes II	SMS	Desenvolvimento Social e Equipamentos	Equipamento de Saúde
2848	Estrutura cicloviária Av. Metalúrgicos	SMT; CET	Mobilidade	Sistema Cicloviário

ID 373 | Regularização Urbanística, Fundiária e Cadastro Tributário

Intervenções previstas para o quadriênio: Programa de Metas 2025-2028 e Orçamento Cidadão 2026

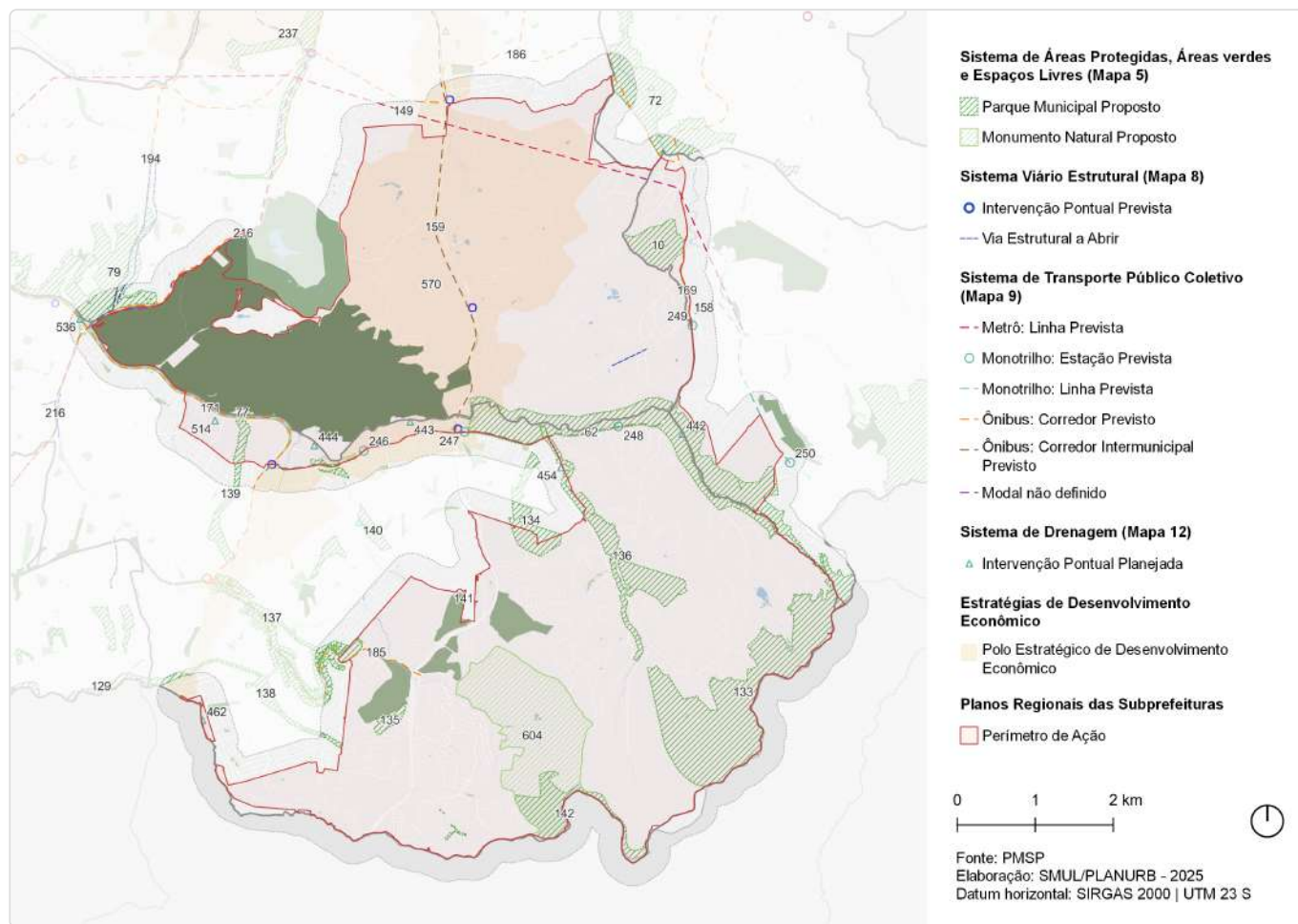


ID	Ação	Descrição	Órgão(s)	Eixo temático	Subtema
PdM_1	Entregar 8 novos parques	Parque Cabeceiras do Aricanduva	SVMA	Meio Ambiente	Parque
PdM_2	Requalificar ou ampliar 25 parques	Requalificação do Parque do Carmo	SVMA	Meio Ambiente	Parque
PdM_2	Requalificar ou ampliar 25 parques	Parque Aterro Sapopemba	SVMA	Meio Ambiente	Parque
PdM_15	Iniciar a operação do BRT Aricanduva	BRT Aricanduva	SIURB; SPOBRAS	Mobilidade	Transporte Público Coletivo
PdM_63	Entrega de 48 novos equipamentos, entre os quais 15 UPAs e 25 UBSS	UPA Laranjeiras	SMS	Desenvolvimento Social e Equipamentos	Equipamento de Saúde
PdM_63	Entrega de 48 novos equipamentos, entre os quais 15 UPAs e 25 UBSS	UBS Nova Conquista	SMS	Desenvolvimento Social e Equipamentos	Equipamento de Saúde
OC_1095	Revitalizar Praça na Travessa Malva Pavão no bairro Rodolfo Pirani	Praça da Travessa Malva Pavão	SUB	Meio Ambiente	Praça
OC_1494	Pavimentar e drenar a Rua do Canto, Jardim Alto Alegre	Rua do Canto	SMSUB	Infraestrutura e Saneamento Ambiental	Drenagem
OC_2438	Cobrir a quadra de esporte e eventos na Rua Bandeira de Aracambi	Quadra poliesportiva na Rua Bandeira do Aracambi	SUB	Meio Ambiente	Espaço Livre Público

ID	Ação	Descrição	Órgão(s)	Eixo temático	Subtema
OC_3243	Instalar cobertura na quadra do Jardim São Francisco - XV de Novembro	Quadra poliesportiva no Jardim São Francisco - XV de Novembro	SUB	Meio Ambiente	Espaço Livre Público

ID 373 | Regularização Urbanística, Fundiária e Cadastro Tributário

Outras ações previstas: Plano Diretor Estratégico (PDE)



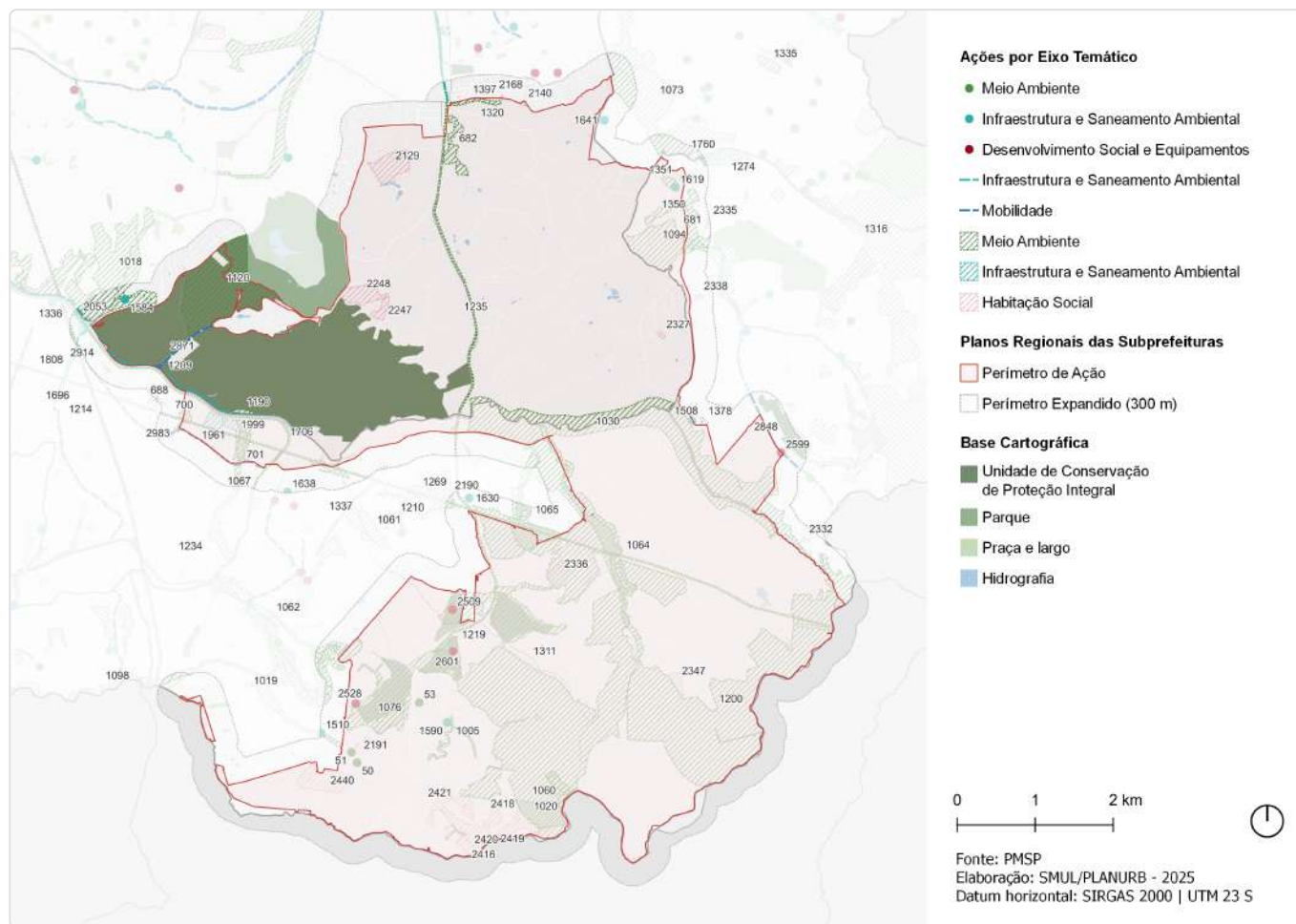
ID	Ação	Descrição	Origem	Eixo temático	Subtema
10	Parque Urbano	Apa do Iguatemi	Mapa 5	Meio Ambiente	Parque
62	Parque Linear	Nascentes do Aricanduva	Mapa 5	Meio Ambiente	Parque linear
72	Parque Linear	Guaratiba	Mapa 5	Meio Ambiente	Parque linear
77	Parque Natural	Fazenda do Carmo	Mapa 5	Meio Ambiente	Parque
79	Parque Urbano	Savoy	Mapa 5	Meio Ambiente	Parque
129	Parque Linear	Ribeirão Oratorio	Mapa 5	Meio Ambiente	Parque linear
133	Parque Natural	Cabeceiras do Aricanduva	Mapa 5	Meio Ambiente	Parque
134	Parque Linear	Jardim das Laranjeiras	Mapa 5	Meio Ambiente	Parque linear
135	Parque Urbano	Sapopemba	Mapa 5	Meio Ambiente	Parque
136	Parque Linear	Limoeiro	Mapa 5	Meio Ambiente	Parque linear
137	Parque Linear	São Mateus	Mapa 5	Meio Ambiente	Parque linear
138	Parque Linear	Cipoaba	Mapa 5	Meio Ambiente	Parque linear
139	Parque Linear	Colonial	Mapa 5	Meio Ambiente	Parque linear
140	Parque Linear	Caguacu - Parque das Flores	Mapa 5	Meio Ambiente	Parque linear

ID	Ação	Descrição	Origem	Eixo temático	Subtema
141	Parque Urbano	Jardim da Conquista	Mapa 5	Meio Ambiente	Parque
142	Parque de Conservação	Morro do Cruzeiro - Pico do Votussununga	Mapa 5	Meio Ambiente	Parque
147	Ações prioritárias no sistema viário estrutural	Via Estrutural a Abrir	Mapa 8	Mobilidade	Sistema viário
148	Ação prioritária no sistema viário estrutural	Intervenção viária pontual	Mapa 8	Mobilidade	Sistema viário
149	Metrô	Linha 12 - Violeta	Mapa 9	Mobilidade	Transporte público coletivo
158	Monotrilho	Linha 15 - Prata	Mapa 9	Mobilidade	Transporte público coletivo
159	Corredor de ônibus - EMTU	Corredor de ônibus intermunicipal - Guarulhos	Mapa 9	Mobilidade	Transporte público coletivo
169	Corredor de ônibus	Corredor - Itaim - São Mateus (perimetral Leste)	Mapa 9	Mobilidade	Transporte público coletivo
171	Corredor de ônibus	Corredor - Aricanduva	Mapa 9	Mobilidade	Transporte público coletivo
185	Corredor de ônibus	Corredor - Sapopemba - São Francisco	Mapa 9	Mobilidade	Transporte público coletivo
186	Corredor de ônibus	Corredor - São Teodoro - João Batista	Mapa 9	Mobilidade	Transporte público coletivo
194	Corredor de ônibus	Corredor - Mar Vermelho	Mapa 9	Mobilidade	Transporte público coletivo
216	Corredor de ônibus	Corredor - Artigas - Afonso Sampaio	Mapa 9	Mobilidade	Transporte público coletivo
237	Transporte público coletivo	Modal a ser definido	Mapa 9	Mobilidade	Transporte público coletivo
246	Monotrilho	Estação Boa Esperança (Linha Prata)	Mapa 9	Mobilidade	Transporte público coletivo
247	Monotrilho	Estação Jacu-Pêssego (Linha Prata)	Mapa 9	Mobilidade	Transporte público coletivo
248	Monotrilho	Estação Jardim Marilu (Linha Prata)	Mapa 9	Mobilidade	Transporte público coletivo
249	Monotrilho	Estação Jardim Pedra Branca (Linha Prata)	Mapa 9	Mobilidade	Transporte público coletivo
250	Monotrilho	Estação Cidade Tiradentes (Linha Prata)	Mapa 9	Mobilidade	Transporte público coletivo
442	Intervenção de drenagem	Reservatório - Aricanduva I	Mapa 12	Infraestrutura e Saneamento Ambiental	Drenagem
443	Intervenção de drenagem	Reservatório - Aricanduva II	Mapa 12	Infraestrutura e Saneamento Ambiental	Drenagem
444	Intervenção de drenagem	Reservatório - Aricanduva III	Mapa 12	Infraestrutura e Saneamento Ambiental	Drenagem
454	Intervenção de drenagem	Reservatório - Limoeiro	Mapa 12	Infraestrutura e Saneamento Ambiental	Drenagem
462	Intervenção de drenagem	Reservatório - Jardim Sonia Maria	Mapa 12	Infraestrutura e Saneamento Ambiental	Drenagem
514	Intervenção de drenagem	Reservatório - Aricanduva IV	Mapa 12	Infraestrutura e Saneamento Ambiental	Drenagem

ID	Ação	Descrição	Origem	Eixo temático	Subtema
536	Intervenção de drenagem	Reservatório - Machados	Mapa 12	Infraestrutura e Saneamento Ambiental	Drenagem
570	Estratégias de Desenvolvimento Econômico	Polo Estratégico de Desenvolvimento Econômico	Art.177	Desenvolvimento Econômico Sustentável	Centralidades
604	Monumento Natural	Pico do Votussununga - Morro do Cruzeiro	Mapa 5	Meio Ambiente	Conservação Ambiental

ID 373 | Regularização Urbanística, Fundiária e Cadastro Tributário

Outras ações previstas: Planejamento Setorial



ID	Descrição	Órgão	Eixo temático	Subtema
50	Revitalização de praça Praça da Travessa Malva Pavão	SUB	Meio Ambiente	Praça
51	Instalação de cobertura Quadra poliesportiva na Rua Bandeira do Aracambi	SUB	Meio Ambiente	Espaço Livre Público
53	Instalação de cobertura Quadra poliesportiva no Jardim São Francisco - XV de Novembro	SUB	Meio Ambiente	Espaço Livre Público
681	Parque linear Itaquera	SIURB	Meio Ambiente	Parque Linear
682	Parque linear Parque Linear com 3 restrições de seção	SIURB	Meio Ambiente	Parque Linear
688	Parque linear (PBH-01)	SIURB	Meio Ambiente	Parque Linear
700	Parque linear (P JL-01)	SIURB	Meio Ambiente	Parque Linear
701	Parque linear (PSO-01)	SIURB	Meio Ambiente	Parque Linear
1005	Rede de espaços públicos Territórios Educadores - São Rafael	SMUL; SPURBANISMO	Meio Ambiente	Espaço Livre Público
1018	Parque Parque Urbano - Savoy	SVMA	Meio Ambiente	Parque
1019	Parque Parque Linear - Cipoaba	SVMA	Meio Ambiente	Parque Linear
1020	Parque Parque Urbano - Morro do Cruzeiro - Votussununga 2	SVMA	Meio Ambiente	Parque
1030	Parque Parque Linear - Nascentes do Aricanduva	SVMA	Meio Ambiente	Parque Linear
1060	Parque Parque Urbano - Morro do Cruzeiro - Votussununga 1	SVMA	Meio Ambiente	Parque

ID	Descrição	Órgão	Eixo temático	Subtema
1061	Parque Parque Linear - Caguaçu - Parque das Flores	SVMA	Meio Ambiente	Parque Linear
1062	Parque Parque Linear - São Mateus	SVMA	Meio Ambiente	Parque Linear
1064	Parque Parque Linear - Limoeiro	SVMA	Meio Ambiente	Parque Linear
1065	Parque Parque Linear - Jardim das Laranjeiras	SVMA	Meio Ambiente	Parque Linear
1067	Parque Parque Linear - Colonial	SVMA	Meio Ambiente	Parque Linear
1073	Parque Parque Linear - Guaratiba	SVMA	Meio Ambiente	Parque Linear
1076	Parque Parque Urbano - Sapopemba	SVMA	Meio Ambiente	Parque
1094	Parque Parque Urbano - APA do Iguatemi	SVMA	Meio Ambiente	Parque
1098	Parque Parque Linear - Ribeirão Oratório	SVMA	Meio Ambiente	Parque Linear
1120	Parque Parque Urbano - Carmo	SVMA	Meio Ambiente	Parque
1190	Parque Natural Municipal Fazenda do Carmo	SVMA	Meio Ambiente	Conservação Ambiental
1200	Parque Natural Municipal Cabeceiras do Aricanduva	SVMA	Meio Ambiente	Conservação Ambiental
1209	Corredor Verde Av. Aricanduva - Pq. do Carmo - Marg. Tiete	SVMA	Meio Ambiente	Corredor Verde/ Ecológico
1210	Corredor Verde Corredor Polinizador - Linhão Zona Leste - Carmo-Nascentes do Aricanduva	SVMA	Meio Ambiente	Corredor Verde/ Ecológico
1214	Corredor Verde Corredor Polinizador - Linhão Fazenda da Juta - Pet	SVMA	Meio Ambiente	Corredor Verde/ Ecológico
1219	Corredor Verde Pq. Guabirobeira - Conquista - Sapopemba - Av. Jacu-Pêssego	SVMA	Meio Ambiente	Corredor Verde/ Ecológico
1234	Corredor Verde Av. Anhaia Melo-Sapopemba - Pq. Independência - Carmo	SVMA	Meio Ambiente	Corredor Verde/ Ecológico
1235	Corredor Verde Av. Jacu-Pêssego - Pq. Jd. da Conquista - Ecol. Tietê	SVMA	Meio Ambiente	Corredor Verde/ Ecológico
1269	Corredor Verde CEU São Mateus	SVMA	Meio Ambiente	Corredor Verde/ Ecológico
1274	Corredor Verde CDHU	SVMA	Meio Ambiente	Corredor Verde/ Ecológico
1311	Corredor Verde Corredor da Mata Atlântica Leste - Trecho 1 PNM Fazenda Do Carmo - Morro do Cruzeiro	SVMA	Meio Ambiente	Corredor Verde/ Ecológico
1316	Corredor Verde Corredor da Mata Atlântica Leste - Trecho 2 PNM Fazenda do Carmo-Rodeio	SVMA	Meio Ambiente	Corredor Verde/ Ecológico
1320	Corredor Verde R. Bartolomeu Ferrai	SVMA	Meio Ambiente	Corredor Verde/ Ecológico
1335	Requalificação de praças e áreas verdes Espaço Público	SVMA	Meio Ambiente	Espaço Livre Público
1336	Criação de praças e áreas verdes Horta	SVMA	Meio Ambiente	Área Verde
1337	Requalificação de praças e áreas verdes Via	SVMA	Meio Ambiente	Espaço Livre Público
1350	Requalificação de praças e áreas verdes Praça Conjunto Sítio Conceição 1	SVMA	Meio Ambiente	Praça
1351	Requalificação de praças e áreas verdes Praça Conjunto Sítio Conceição 2	SVMA	Meio Ambiente	Praça
1378	Criação de praças e áreas verdes Praça - R. Nascer do Sol	SVMA	Meio Ambiente	Praça
1397	Criação de praças e áreas verdes Praça - R. Bartolomeu Ferrai	SVMA	Meio Ambiente	Praça
1508	Novo equipamento Ecoponto - Nascer do Sol	SMSUB	Infraestrutura e Saneamento Ambiental	Resíduos Sólidos
1510	Novo equipamento Ecoponto - Cipoaba	SMSUB	Infraestrutura e Saneamento Ambiental	Resíduos Sólidos

ID	Descrição	Órgão	Eixo temático	Subtema
1584	Novo equipamento Ecoporto - Parque do Carmo	SMSUB	Infraestrutura e Saneamento Ambiental	Resíduos Sólidos
1590	Novo equipamento Ecoporto - Lima Bonfante	SMSUB	Infraestrutura e Saneamento Ambiental	Resíduos Sólidos
1619	Novo equipamento Ecoporto - Fazenda do Carmo	SMSUB	Infraestrutura e Saneamento Ambiental	Resíduos Sólidos
1630	Novo equipamento Ecoporto - Tamoios	SMSUB	Infraestrutura e Saneamento Ambiental	Resíduos Sólidos
1633	Novo equipamento Ecoporto - Vila Cosmopolita	SMSUB	Infraestrutura e Saneamento Ambiental	Resíduos Sólidos
1638	Novo equipamento Pátio de Compostagem - São Mateus	SMSUB	Infraestrutura e Saneamento Ambiental	Resíduos Sólidos
1641	Novo equipamento Pátio de Compostagem - Guaianases	SMSUB	Infraestrutura e Saneamento Ambiental	Resíduos Sólidos
1695	Estrutura de drenagem Canalização	SIURB	Infraestrutura e Saneamento Ambiental	Drenagem
1696	Estrutura de drenagem Galeria de reforço	SIURB	Infraestrutura e Saneamento Ambiental	Drenagem
1706	Estrutura de drenagem Aumento de seção	SIURB	Infraestrutura e Saneamento Ambiental	Drenagem
1760	Reservatório Guaratiba (aberto, in line)	SIURB	Infraestrutura e Saneamento Ambiental	Drenagem
1808	Reservatório Córrego dos Machados (RMA-01)	SIURB	Infraestrutura e Saneamento Ambiental	Drenagem
1961	Reservatório Aricanduva IV (aberto e esvaziamento por bombas)	SIURB	Infraestrutura e Saneamento Ambiental	Drenagem
1999	Reservatório Aricanduva IV (RAR-04)	SIURB	Infraestrutura e Saneamento Ambiental	Drenagem
2053	Reservatório Machados (RMA-03)	SIURB	Infraestrutura e Saneamento Ambiental	Drenagem
2129	Provisão habitacional PPP Municipal - Lote 10 - Enbral	SEHAB	Habitação Social	Provisão Habitacional
2140	Provisão habitacional Pode Entrar Entidades - Itaquera II III José Bonifácio Qd 161 Lt 04	SEHAB	Habitação Social	Provisão Habitacional
2168	Provisão habitacional Pode Entrar Entidades - Itaquera II III José Bonifácio Qd 158 Lt 03	SEHAB	Habitação Social	Provisão Habitacional
2190	Provisão habitacional Pode Entrar Empresas - Parque Boa Esperança Qd 68	SEHAB	Habitação Social	Provisão Habitacional
2191	Provisão habitacional Pode Entrar Entidades - São Francisco Prov 9 Qd 65 Lt 02	SEHAB	Habitação Social	Provisão Habitacional
2247	Provisão habitacional Mcmv Entidades - Copa do Povo - Gleba B	SEHAB	Habitação Social	Provisão Habitacional
2248	Provisão habitacional Mcmv Entidades - Copa do Povo - Gleba A	SEHAB	Habitação Social	Provisão Habitacional
2327	Provisão habitacional Pode Entrar Entidades - Santa Etelvina lib Area 5 Qd 09 Lt 127	SEHAB	Habitação Social	Provisão Habitacional
2332	Provisão habitacional Pode Entrar Entidades - Santa Etelvina Iva Qd 50c, Lotes 1, 2, 3 - Residencial Nossa Senhora de Guadalupe	SEHAB	Habitação Social	Provisão Habitacional
2335	Provisão habitacional Pode Entrar Entidades - Inácio Monteiro - Flor do Oriente	SEHAB	Habitação Social	Provisão Habitacional
2336	Provisão habitacional Pode Entrar Entidades - Takao Minami A B - Anecy Rocha - Márcio Dias	SEHAB	Habitação Social	Provisão Habitacional

ID	Descrição	Órgão	Eixo temático	Subtema
2338	Provisão habitacional Pode Entrar Aquisição - Lote 1 - Conjunto Habitacional Fazenda do Carmo (Arroio Sarandi)	SEHAB	Habitação Social	Provisão Habitacional
2347	Urbanização Jardim Arantes	SEHAB	Habitação Social	Urbanização
2416	Urbanização Loteamento Parque das Flores/Jd Continental/COHAB - Núcleo Beija-Flor	SEHAB	Habitação Social	Urbanização
2417	Urbanização Loteamento Parque das Flores/Jd Continental/COHAB - Núcleo das Violetas	SEHAB	Habitação Social	Urbanização
2418	Urbanização Loteamento Parque das Flores/Jd Continental/COHAB - Núcleo dos Antúrios	SEHAB	Habitação Social	Urbanização
2419	Urbanização Loteamento Parque das Flores/Jd Continental/COHAB - Núcleo São Jorge	SEHAB	Habitação Social	Urbanização
2420	Urbanização Loteamento Parque das Flores/Jd Continental/COHAB - Núcleo dos Lírios	SEHAB	Habitação Social	Urbanização
2421	Urbanização Loteamento Parque das Flores/Jd Continental/COHAB - Núcleo Sálvia-Flor de Lótus	SEHAB	Habitação Social	Urbanização
2440	Urbanização Jardim Cipoaba (Associação dos moradores cidade A.E. Carvalho)	SEHAB	Habitação Social	Urbanização
2509	Requalificação de equipamento Campo do Parque da Conquista - Jardim da Conquista	SEME	Desenvolvimento Social e Equipamentos	Equipamento de esporte
2528	Requalificação de equipamento Unidos do Rio Claro	SEME	Desenvolvimento Social e Equipamentos	Equipamento de esporte
2599	Novo equipamento UPA Cidade Tiradentes II	SMS	Desenvolvimento Social e Equipamentos	Equipamento de Saúde
2601	Novo equipamento UBS Nova Conquista	SMS	Desenvolvimento Social e Equipamentos	Equipamento de Saúde
2848	Estrutura cicloviária Av. Metalúrgicos	SMT; CET	Mobilidade	Sistema Cicloviário
2871	Estrutura cicloviária Fazenda do Carmo	SMT; CET	Mobilidade	Sistema Cicloviário
2914	Estrutura cicloviária Av. Mateo Bei	CET	Mobilidade	Sistema Cicloviário
2983	Estrutura cicloviária R. André de Almeida	CET	Mobilidade	Sistema Cicloviário