



Planos de Ação das Subprefeituras 2026-2029

Anexo 2 - Planejamento Territorial dos Perímetros de Ação

Subprefeitura Ermelino Matarazzo

Dezembro de 2025

Secretaria Municipal de Urbanismo e Licenciamento – SMUL
Coordenadoria de Planejamento Urbano – PLANURB

Apresentação

Com o objetivo de apoiar a leitura integrada das ações territoriais planejadas pelos diferentes órgãos municipais, este Anexo apresenta o cruzamento entre os Perímetros de Ação definidos nos Planos Regionais das Subprefeituras (PRS) e as ações mapeadas ao longo do processo de elaboração dos Planos de Ação das Subprefeituras 2026-2029.

Para cada Perímetro de Ação localizado no território da Subprefeitura, são apresentadas fichas organizadas de forma sequencial. A primeira ficha reúne informações gerais do perímetro, incluindo localização, caracterização e os principais eixos temáticos associados às diretrizes propostas nos PRS.

As fichas subsequentes apresentam as ações territoriais identificadas nas diferentes camadas de planejamento consideradas, abrangendo ações previstas para o quadriênio — vinculadas ao Programa de Metas 2025–2028 e ao Orçamento Cidadão 2026 — e ações provenientes de outros instrumentos de planejamento, como o Plano Diretor Estratégico e o planejamento setorial, que podem possuir distintos horizontes temporais de implementação.

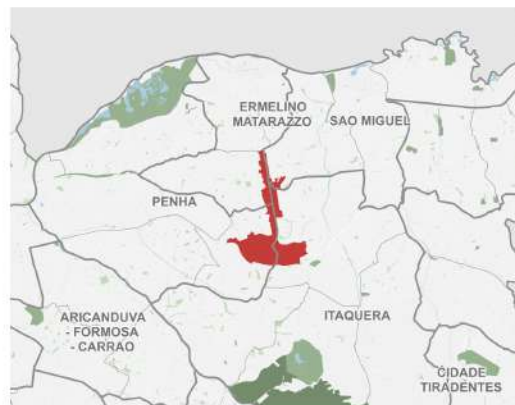
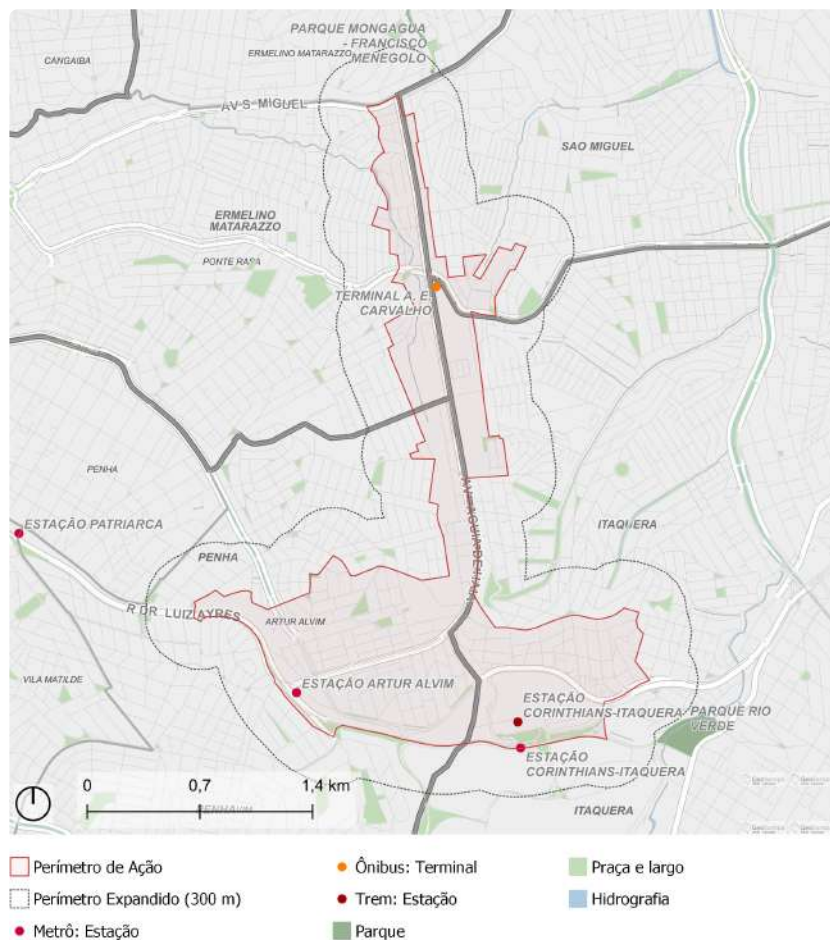
Para fins de análise espacial, e considerando o caráter orientador dos limites dos Perímetros de Ação, foi adotado um perímetro expandido de 300 metros em relação aos limites definidos nos PRS, de modo a incorporar o entorno imediato dos territórios analisados.

Dessa forma, são apresentados mapas com as ações localizadas no perímetro expandido, bem como tabelas nas quais as ações são classificadas por eixos temáticos e subtemas, com a identificação do órgão responsável ou de sua origem. A quantidade de fichas por Perímetro de Ação pode variar conforme a existência ou não de ações identificadas em cada uma dessas camadas.

Ressalta-se que o detalhamento dos Perímetros de Ação — incluindo caracterização, objetivos e diretrizes — encontra-se nos Cadernos Regionais e Macrorregionais dos Planos Regionais das Subprefeituras, elaborados em 2016 e disponíveis na plataforma [Gestão Urbana](#). Assim, este Anexo deve ser compreendido como material complementar, voltado à análise integrada das ações priorizadas para o quadriênio e das demais intervenções territoriais planejadas no âmbito do município.

ID 140 | Av. Águia de Haia

Escala: Regional



Fonte: PMSP
Elaboração: SMUL/PLANURB - 2025
Datum horizontal: SIRGAS 2000 | UTM 23 S

DESCRIÇÃO (PRS)

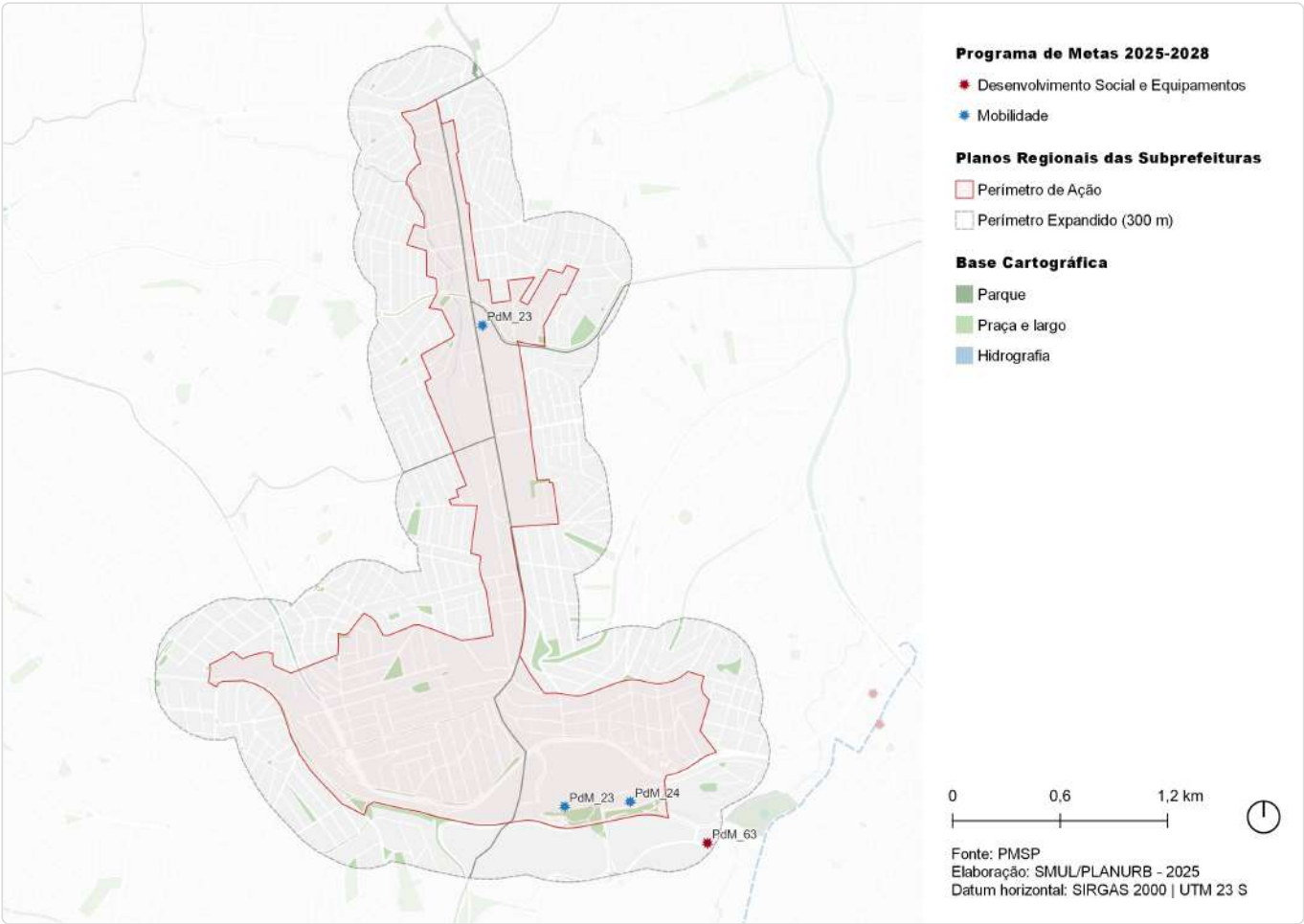
O perímetro corresponde aos arredores da Avenida Águia de Haia, que é uma via importante para Ermelino Matarazzo, pois promove a conexão na direção NorteSul da subprefeitura. É atualmente servida por linhas de ônibus que levam ao Metrô Artur Alvin, onde está prevista a implantação de ciclovia e corredor de ônibus. Apresenta forte caráter comercial e abrange importantes equipamentos para a região, como o terminal de ônibus A. E. Carvalho, a ETEC e FATEC da Zona Leste, além da ocupação da Vila União.

EIXOS TEMÁTICOS

- Meio Ambiente
- Habitação Social
- Desenvolvimento Econômico Sustentável
- Desenvolvimento Social e Equipamentos
- Mobilidade

ID 140 | Avenida Águia de Haia

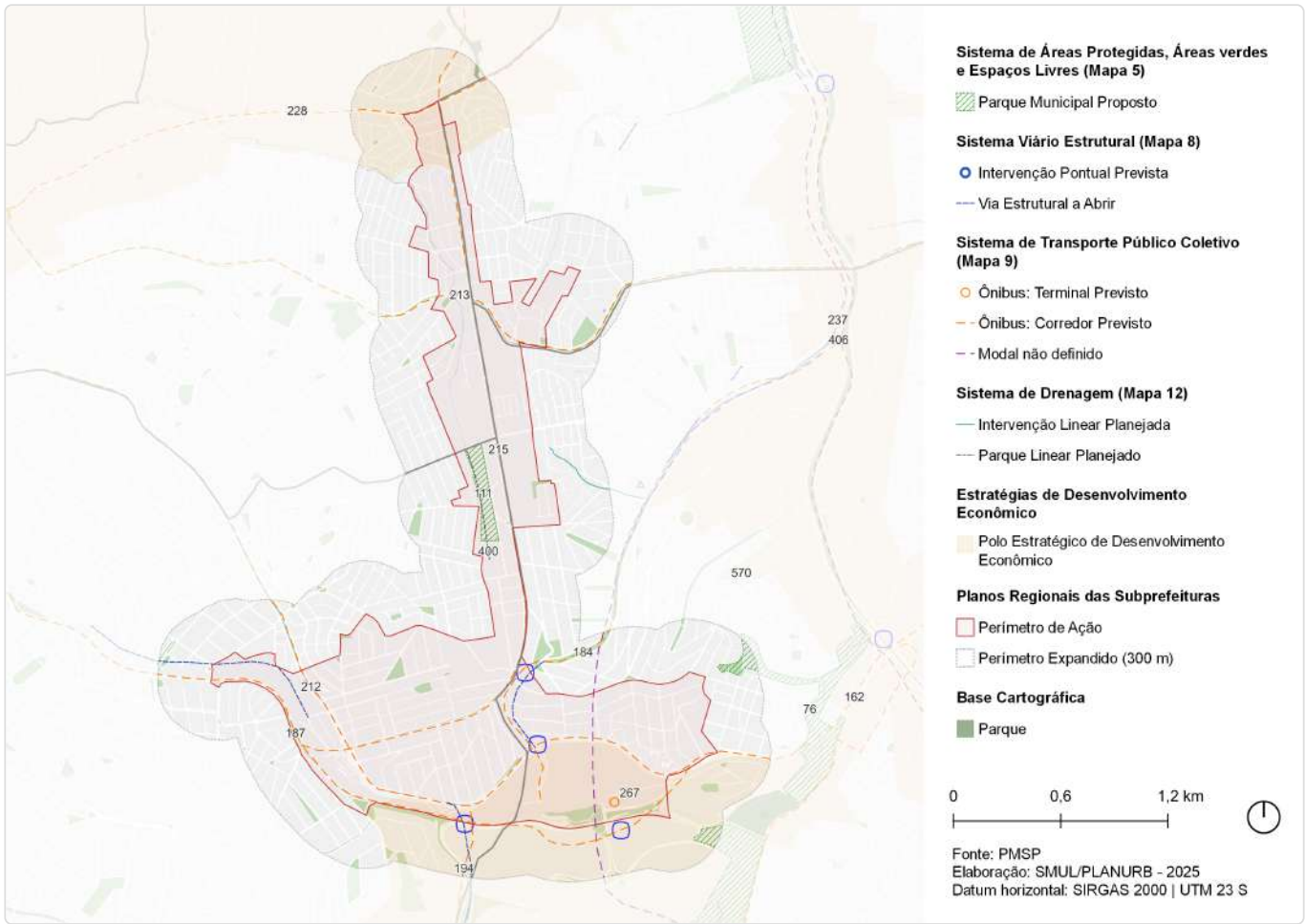
Intervenções previstas para o quadriênio: Programa de Metas 2025-2028 e Orçamento Cidadão 2026



ID	Ação	Descrição	Órgão(s)	Eixo temático	Subtema
PdM_23	Entregar 14 requalificações de terminais urbanos	Terminal A.e. Carvalho	SMT; SPTRANS; SGM/ SEDP	Mobilidade	Transporte Público Coletivo
PdM_23	Entregar 14 requalificações de terminais urbanos	Terminal Itaquera II	SMT; SPTRANS; SGM/ SEDP	Mobilidade	Transporte Público Coletivo
PdM_24	Entregar o novo Terminal Itaquera	Novo Terminal Itaquera	SIURB; SPOBRAS	Mobilidade	Transporte Público Coletivo
PdM_63	Entrega de 48 novos equipamentos, entre os quais 15 UPAs e 25 UBSS	UPA Itaquera	SMS	Desenvolvimento Social e Equipamentos	Equipamento de Saúde

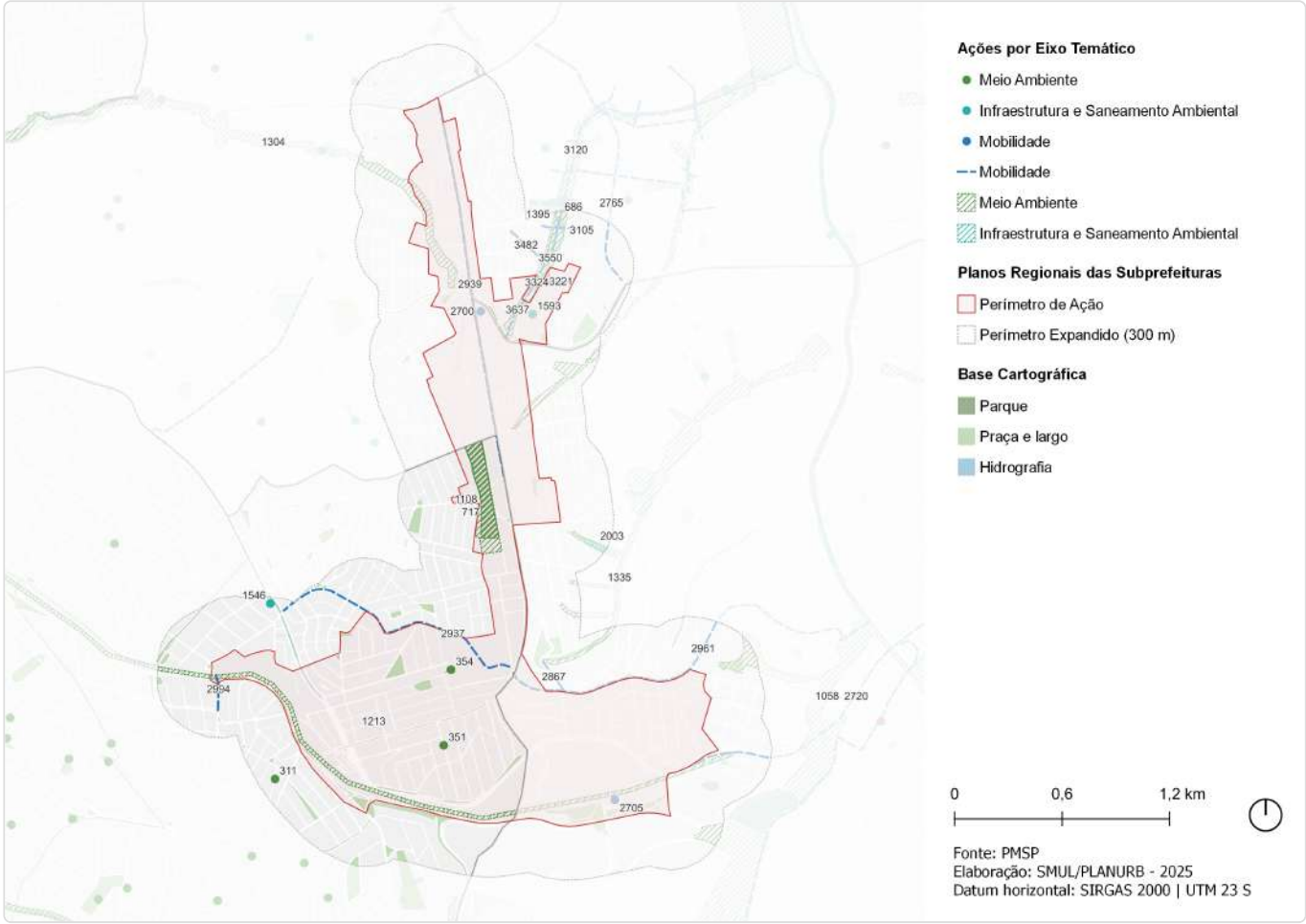
ID 140 | Av. Águia de Haia

Outras ações previstas: Plano Diretor Estratégico (PDE)



ID	Ação	Descrição	Origem	Eixo temático	Subtema
76	Parque Linear	Rio Verde	Mapa 5	Meio Ambiente	Parque linear
111	Parque Linear	Nascentes do Córrego Ponte Rasa	Mapa 5	Meio Ambiente	Parque linear
147	Ações prioritárias no sistema viário estrutural	Via Estrutural a Abrir	Mapa 8	Mobilidade	Sistema viário
148	Ação prioritária no sistema viário estrutural	Intervenção viária pontual	Mapa 8	Mobilidade	Sistema viário
162	Corredor de ônibus	Corredor - Radial Leste Trecho 3	Mapa 9	Mobilidade	Transporte público coletivo
184	Corredor de ônibus	Corredor - Caititu	Mapa 9	Mobilidade	Transporte público coletivo
187	Corredor de ônibus	Corredor - Radial Leste Trecho 2	Mapa 9	Mobilidade	Transporte público coletivo
194	Corredor de ônibus	Corredor - Mar Vermelho	Mapa 9	Mobilidade	Transporte público coletivo
212	Corredor de ônibus	Corredor - Calim Eid - Hélder Câmara	Mapa 9	Mobilidade	Transporte público coletivo
213	Corredor de ônibus	Corredor - Imperador Trecho 1	Mapa 9	Mobilidade	Transporte público coletivo
215	Corredor de ônibus	Corredor - Águia de Haia	Mapa 9	Mobilidade	Transporte público coletivo

ID	Ação	Descrição	Origem	Eixo temático	Subtema
228	Corredor de ônibus	Corredor - Celso Garcia Trecho 2	Mapa 9	Mobilidade	Transporte público coletivo
237	Transporte público coletivo	Modal a ser definido	Mapa 9	Mobilidade	Transporte público coletivo
267	Terminal de ônibus	Terminal - Itaquera (novo)	Mapa 9	Mobilidade	Transporte público coletivo
400	Parque linear	Parque Linear - Ponte Rasa	Mapa 12	Meio Ambiente	Parque linear
406	Canalização	Canalização - reservatório Jacupeval	Mapa 12	Infraestrutura e Saneamento Ambiental	Drenagem
570	Estratégias de Desenvolvimento Econômico	Polo Estratégico de Desenvolvimento Econômico	Art.177	Desenvolvimento Econômico Sustentável	Centralidades

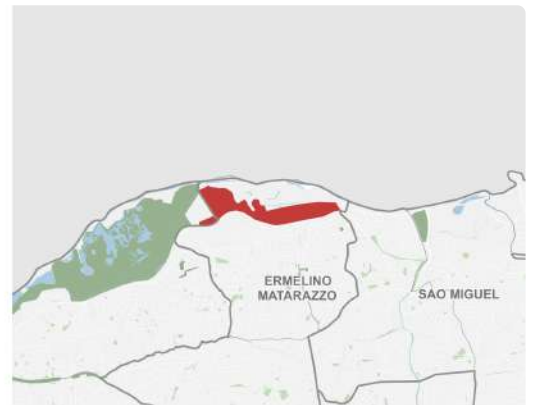
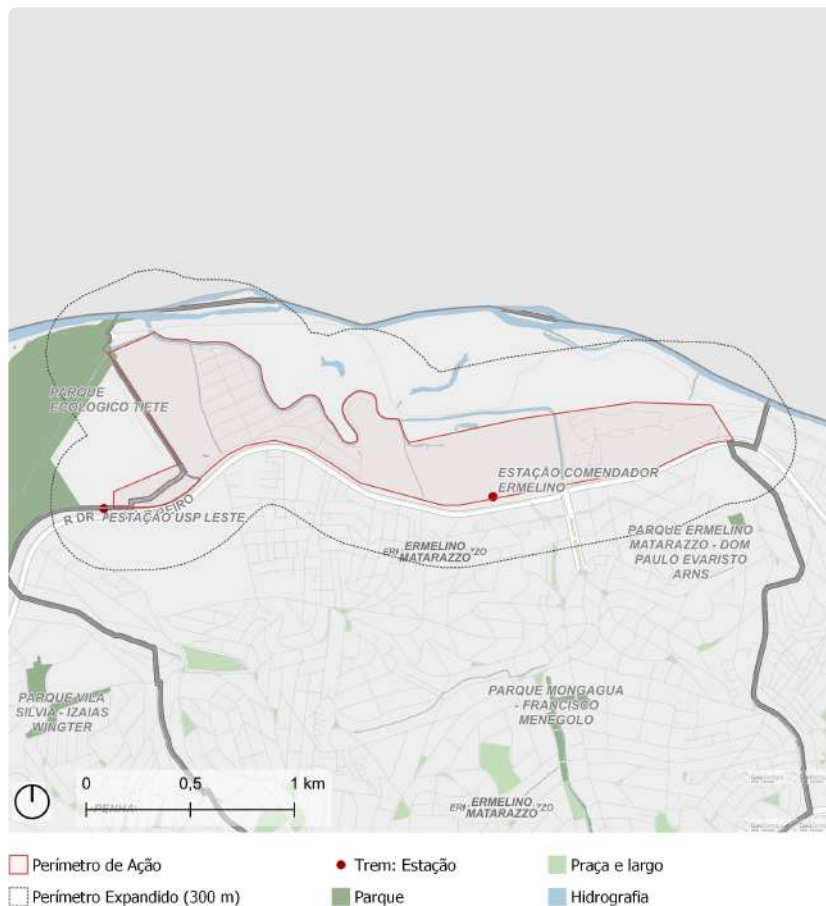


ID	Descrição	Órgão	Eixo temático	Subtema
311	Requalificação de via pública Incremento de vegetação viária - R. Jorge de Almeida Quirino	SMSUB; SUB	Meio Ambiente	Arborização Urbana
351	Requalificação de via pública Incremento de vegetação viária - R. Taperapu	SMSUB; SUB	Meio Ambiente	Arborização Urbana
354	Requalificação de espaço público Via pública - R. José Giordano	SMSUB; SUB	Meio Ambiente	Espaço Livre Público
686	Parque linear Parque Linear com 4 restrições de seção	SIURB	Meio Ambiente	Parque Linear
717	Parque linear Ponte Rasa (PPR-01)	SIURB	Meio Ambiente	Parque Linear
909	Rede de espaços públicos Área verde	SMUL; SPURBANISMO	Meio Ambiente	Área Verde
1058	Parque Parque Linear - Rio Verde	SVMA	Meio Ambiente	Parque Linear
1108	Parque Parque Linear - Nascentes do Córrego Ponte Rasa	SVMA	Meio Ambiente	Parque Linear
1213	Corredor Verde Corredor Polinizador - Linha 3 Vermelha - Barra Funda-Itaquera	SVMA	Meio Ambiente	Corredor Verde/ Ecológico
1304	Corredor Verde Ponte Rasa	SVMA	Meio Ambiente	Corredor Verde/ Ecológico
1335	Requalificação de praças e áreas verdes Espaço Público	SVMA	Meio Ambiente	Espaço Livre Público
1395	Criação de praças e áreas verdes Praça - R. El Rey	SVMA	Meio Ambiente	Praça
1546	Novo equipamento Eco ponto - Franquinho	SMSUB	Infraestrutura e Saneamento Ambiental	Resíduos Sólidos

ID	Descrição	Órgão	Eixo temático	Subtema
1593	Novo equipamento Ecoconto - Imperador II	SMSUB	Infraestrutura e Saneamento Ambiental	Resíduos Sólidos
1695	Estrutura de drenagem Canalização	SIURB	Infraestrutura e Saneamento Ambiental	Drenagem
2003	Reservatório Jacupeval (RIP-01) + canalização	SIURB	Infraestrutura e Saneamento Ambiental	Drenagem
2700	Requalificação de equipamento Terminal A. E. Carvalho	SMT	Mobilidade	Transporte Coletivo Público
2705	Requalificação de equipamento Itaquera (novo)	SMT	Mobilidade	Transporte Coletivo Público
2720	Estrutura cicloviária Av. José Pinheiro Borges	CET	Mobilidade	Sistema Cicloviário
2765	Estrutura cicloviária Av. Augusto Nunes	CET	Mobilidade	Sistema Cicloviário
2867	Estrutura cicloviária Campanela-Agapantos	SMT; CET	Mobilidade	Sistema Cicloviário
2937	Estrutura cicloviária Esperantina	SMT; CET	Mobilidade	Sistema Cicloviário
2939	Estrutura cicloviária Águia de Haia	SMT; CET	Mobilidade	Sistema Cicloviário
2961	Estrutura cicloviária Campanela	SMT; CET	Mobilidade	Sistema Cicloviário
2994	Estrutura cicloviária Maciel Monteiro	SMT; CET	Mobilidade	Sistema Cicloviário
3105	Transposição viária Pontilhão - R. Lua Cheia - R. Joaquim Ribeiro de Sousa	SMUL; SPURBANISMO	Mobilidade	Barreira Urbana; Sistema Viário
3120	Melhoramento viário Abertura de via em boulevard fluvial (pista dupla) - Blv. Fluvial Córrego Limoeiro - Trecho 2	SMUL; SPURBANISMO	Mobilidade	Sistema Viário
3221	Melhoramento viário Abertura de via (pista simples) - R. João Tavares - R. Padre Clemente Segura	SMUL; SPURBANISMO	Mobilidade	Sistema Viário
3324	Transposição viária Pontilhão - R. João Tavares	SMUL; SPURBANISMO	Mobilidade	Barreira Urbana; Sistema Viário
3482	Melhoramento viário Alargamento de via (pista simples) - R. Triste Saudade	SMUL; SPURBANISMO	Mobilidade	Sistema Viário
3550	Transposição viária Pontilhão - R. Triste Saudade - R. João Tavares	SMUL; SPURBANISMO	Mobilidade	Barreira Urbana; Sistema Viário
3637	Transposição viária Pontilhão - R. Olegário Maciel	SMUL; SPURBANISMO	Mobilidade	Barreira Urbana; Sistema Viário

ID 240 | Jardim Keralux

Escala: Regional



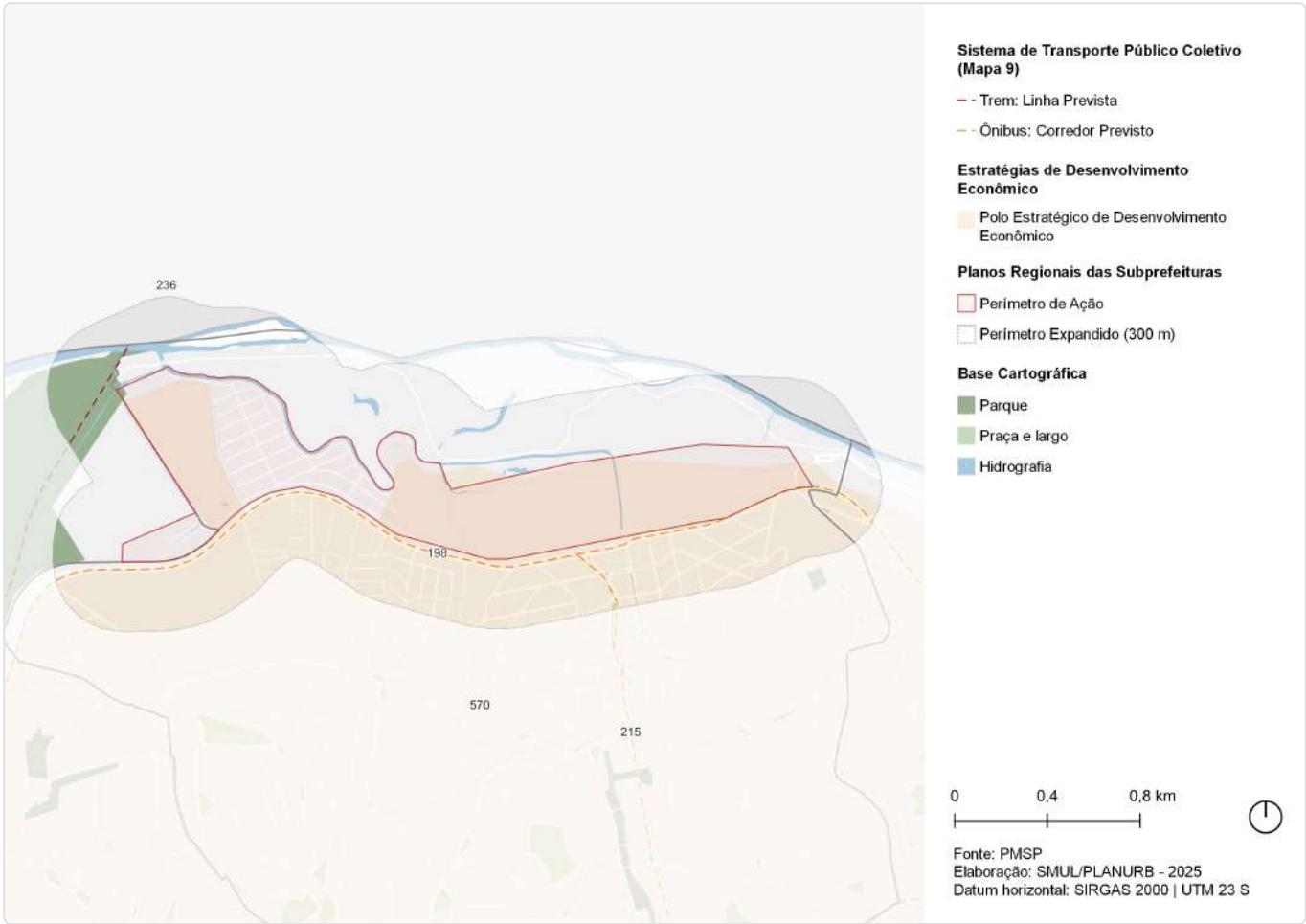
Fonte: PMSP
Elaboração: SMUL/PLANURB - 2025
Datum horizontal: SIRGAS 2000 | UTM 23 S

DESCRIÇÃO (PRS)

O perímetro está localizado ao norte do distrito de Ermelino Matarazzo, em uma área compreendida entre a Rodovia Ayrton Senna / APA do Tietê, a Linha Férrea e a USP Leste. O perímetro engloba a comunidade consolidada do Jardim Keralux e estende-se até a Fábrica de Cimento Liz, em área delimitada pela ferrovia, Linha 12-Safira da CPTM, e pelo leito do Rio Tietê.

EIXOS TEMÁTICOS

- Meio Ambiente
- Infraestrutura e Saneamento Ambiental
- Habitação Social
- Desenvolvimento Social e Equipamentos
- Mobilidade



ID	Ação	Descrição	Origem	Eixo temático	Subtema
198	Corredor de ônibus	Corredor - Assis Ribeiro	Mapa 9	Mobilidade	Transporte público coletivo
215	Corredor de ônibus	Corredor - Águia de Haia	Mapa 9	Mobilidade	Transporte público coletivo
236	CPTM	Modernização da Linha 12 - Safira	Mapa 9	Mobilidade	Transporte público coletivo
570	Estratégias de Desenvolvimento Econômico	Polo Estratégico de Desenvolvimento Econômico	Art.177	Desenvolvimento Econômico Sustentável	Centralidades

ID 240 | Jardim Keralux

Outras ações previstas: Planejamento Setorial

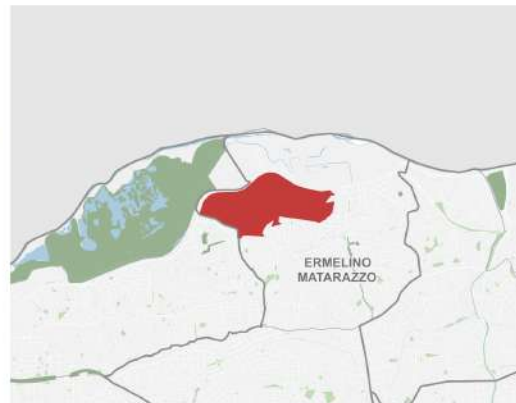
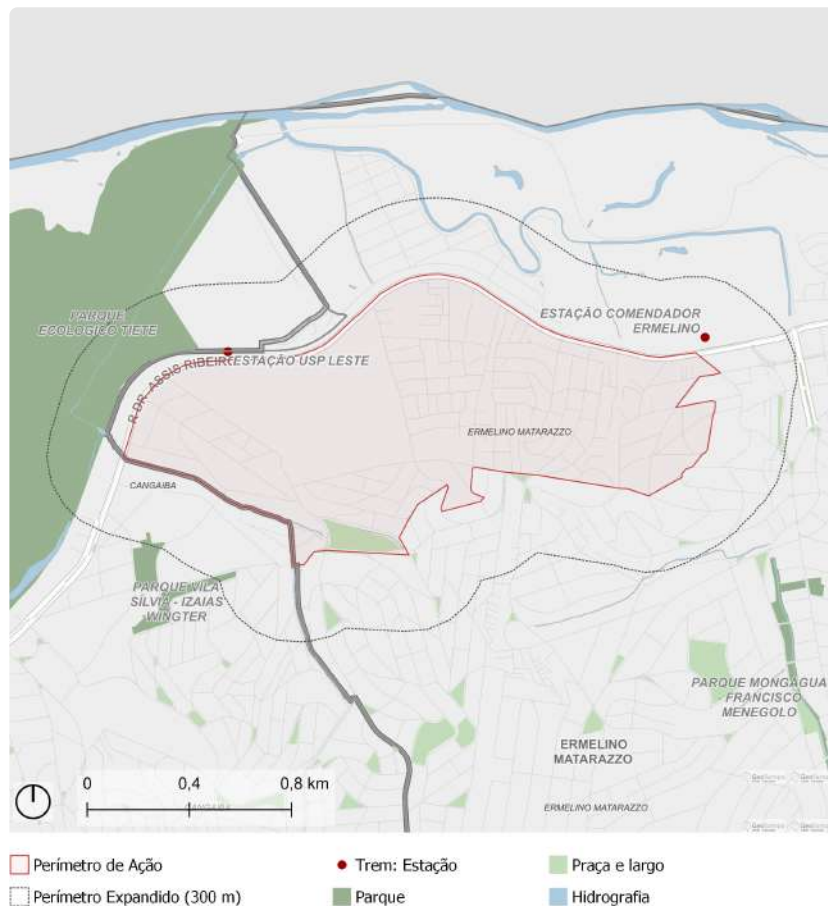


ID	Descrição	Órgão	Eixo temático	Subtema
624	Rede de espaços públicos Boulevard fluvial de borda - Rio Baquirivu-Guacu - Trecho 2	SMUL; SPURBANISMO	Meio Ambiente	Espaço Livre Público
667	Rede de espaços públicos Boulevard fluvial de borda - Rio Baquirivu-Guacu - Trecho 1	SMUL; SPURBANISMO	Meio Ambiente	Espaço Livre Público
909	Rede de espaços públicos Área verde	SMUL; SPURBANISMO	Meio Ambiente	Área Verde
1220	Corredor Verde Corredor Polinizador - Linha 12 Safira - Tatuapé - Vila Itaim	SVMA	Meio Ambiente	Corredor Verde/ Ecológico
2296	Provisão habitacional Pode Entrar Aquisição - Lote 1 - Vitta Matarazzo	SEHAB	Habitação Social	Provisão Habitacional
2728	Estrutura cicloviária Olavo Egídio de Souza Aranha	SMT; CET	Mobilidade	Sistema Cicloviário
3024	Transposição viária Pontilhão - R. Salesopolis	SMUL; SPURBANISMO	Mobilidade	Barreira Urbana; Sistema Viário
3039	Melhoramento viário Abertura de via (pista simples) - Av. Assis Ribeiro - R. Belisario Benitez	SMUL; SPURBANISMO	Mobilidade	Sistema Viário
3140	Melhoramento viário Alargamento de via (pista dupla) - R. Japichucaua - Av. Dr. Assis Ribeiro	SMUL; SPURBANISMO	Mobilidade	Sistema Viário
3159	Melhoramento viário Abertura de via em boulevard fluvial de borda - Prolongamento da R. Águia Real	SMUL; SPURBANISMO	Mobilidade	Sistema Viário
3172	Transposição viária Pontilhão - Prolongamento da R. Independência	SMUL; SPURBANISMO	Mobilidade	Barreira Urbana; Sistema Viário

ID	Descrição	Órgão	Eixo temático	Subtema
3180	Transposição viária Pontilhão - Prolongamento da R. Águia Real	SMUL; SPURBANISMO	Mobilidade	Barreira Urbana; Sistema Viário
3184	Transposição viária Ponte - R. Rev. João Euclides Pereira - R. Arlindo Bettio	SMUL; SPURBANISMO	Mobilidade	Barreira Urbana; Sistema Viário
3201	Transposição viária Pontilhão - R. Paulo Fonteles	SMUL; SPURBANISMO	Mobilidade	Barreira Urbana; Sistema Viário
3215	Melhoramento viário Alargamento de via (pista simples) - Av. Santos Dumont	SMUL; SPURBANISMO	Mobilidade	Sistema Viário
3227	Melhoramento viário Alargamento de via (pista simples) - Viela União	SMUL; SPURBANISMO	Mobilidade	Sistema Viário
3262	Estrutura cicloviária Ciclopasseira associada a equipamento - R. Tome Braga - Via projetada	SMUL; SPURBANISMO	Mobilidade	Circulação de Pedestres; Sistema Cicloviário
3293	Transposição viária Pontilhão - R. Águia Real	SMUL; SPURBANISMO	Mobilidade	Barreira Urbana; Sistema Viário
3317	Melhoramento viário Abertura de via (pista simples) - Prolongamento da R. Independência	SMUL; SPURBANISMO	Mobilidade	Sistema Viário
3329	Requalificação de via pública Requalificação de via pública - R. Bispo E Martins	SMUL; SPURBANISMO	Mobilidade	Circulação de Pedestres
3358	Melhoramento viário Alargamento de via (pista dupla) - R. Rev. João Euclides Pereira	SMUL; SPURBANISMO	Mobilidade	Sistema Viário
3373	Transposição viária Duplicação de ponte - R. Japichaua	SMUL; SPURBANISMO	Mobilidade	Barreira Urbana; Sistema Viário
3380	Melhoramento viário Alargamento de via (pista dupla) - R. Sampei Sato	SMUL; SPURBANISMO	Mobilidade	Sistema Viário
3453	Transposição viária Pontilhão - Prolongamento da R. Arlindo Bettio	SMUL; SPURBANISMO	Mobilidade	Barreira Urbana; Sistema Viário
3476	Melhoramento viário Abertura de via (pista dupla) - Prolongamento da R. Arlindo Bettio - Trecho 1	SMUL; SPURBANISMO	Mobilidade	Sistema Viário
3511	Transposição viária Requalificação de ponte - Av. Santos Dumont	SMUL; SPURBANISMO	Mobilidade	Barreira Urbana; Sistema Viário
3529	Melhoramento viário Abertura de via (pista dupla) - Prolongamento da R. Arlindo Bettio - Trecho 2	SMUL; SPURBANISMO	Mobilidade	Sistema Viário
3552	Transposição viária Pontilhão - R. Vale do Amanhecer	SMUL; SPURBANISMO	Mobilidade	Barreira Urbana; Sistema Viário
3579	Melhoramento viário Abertura de via em boulevard fluvial (pista dupla) - R. Independência	SMUL; SPURBANISMO	Mobilidade	Sistema Viário
3593	Requalificação de via pública Requalificação de via pública - Av. O.E. de Souza Aranha - Av. Dr. Assis Ribeiro	SMUL; SPURBANISMO	Mobilidade	Circulação de Pedestres
3601	Requalificação de estrutura cicloviária Ciclopasseira - R. Arlindo Bettio - R. Cisner	SMUL; SPURBANISMO	Mobilidade	Circulação de Pedestres; Sistema Cicloviário
3620	Estrutura cicloviária Ciclopasseira - R. Darci Pereira - R. José Luiz de Brito	SMUL; SPURBANISMO	Mobilidade	Circulação de Pedestres; Sistema Cicloviário
3636	Transposição viária Pontilhão - R. Feira de Santana	SMUL; SPURBANISMO	Mobilidade	Barreira Urbana; Sistema Viário
3674	Estrutura cicloviária Ciclopasseira - R. Arlindo Bettio - R. Lucas Goncalves	SMUL; SPURBANISMO	Mobilidade	Circulação de Pedestres; Sistema Cicloviário

ID 243 | R. Assis Ribeiro / Fábrica Cisper

Escala: Regional



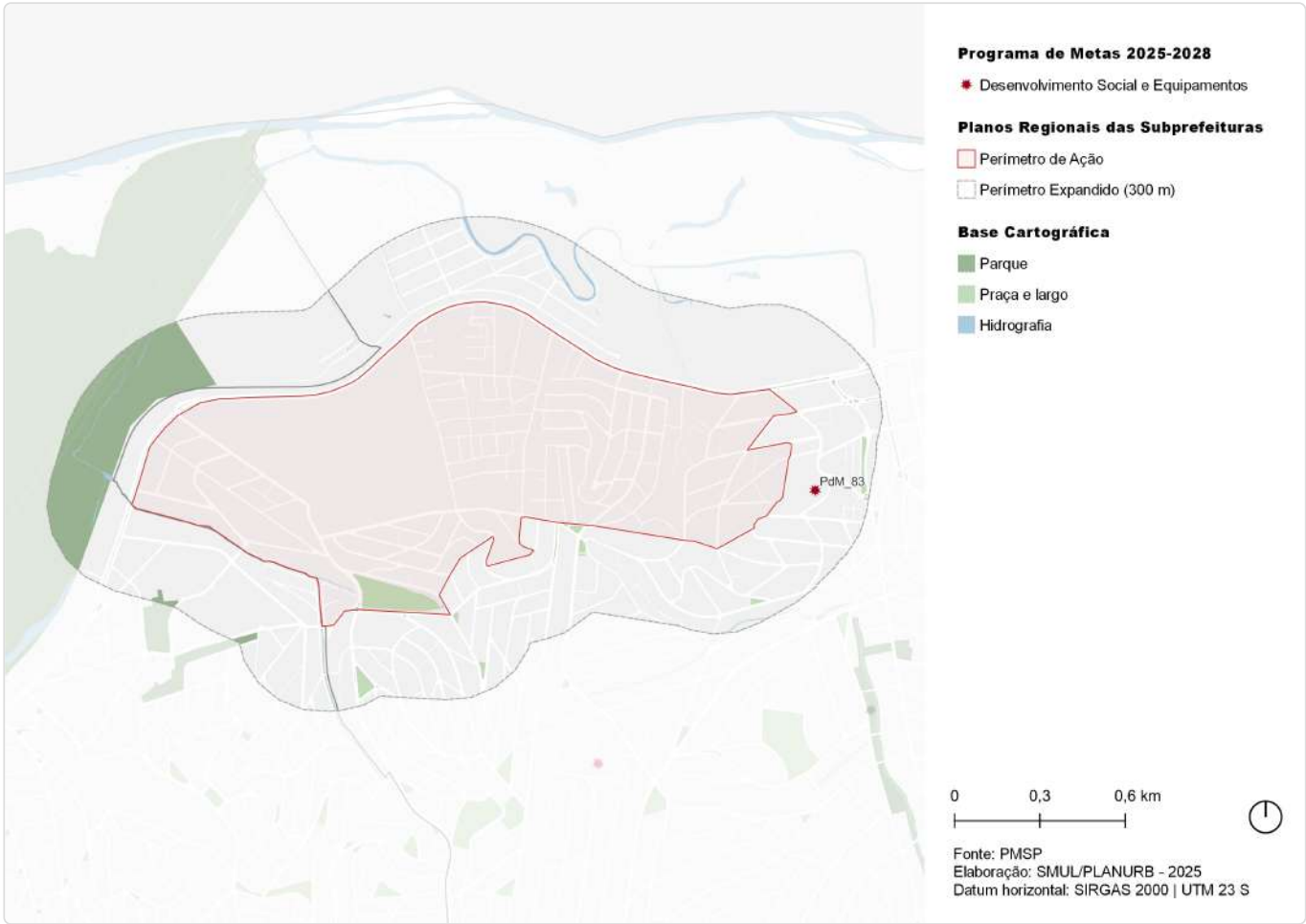
Fonte: PMSP
Elaboração: SMUL/PLANURB - 2025
Datum horizontal: SIRGAS 2000 | UTM 23 S

DESCRIÇÃO (PRS)

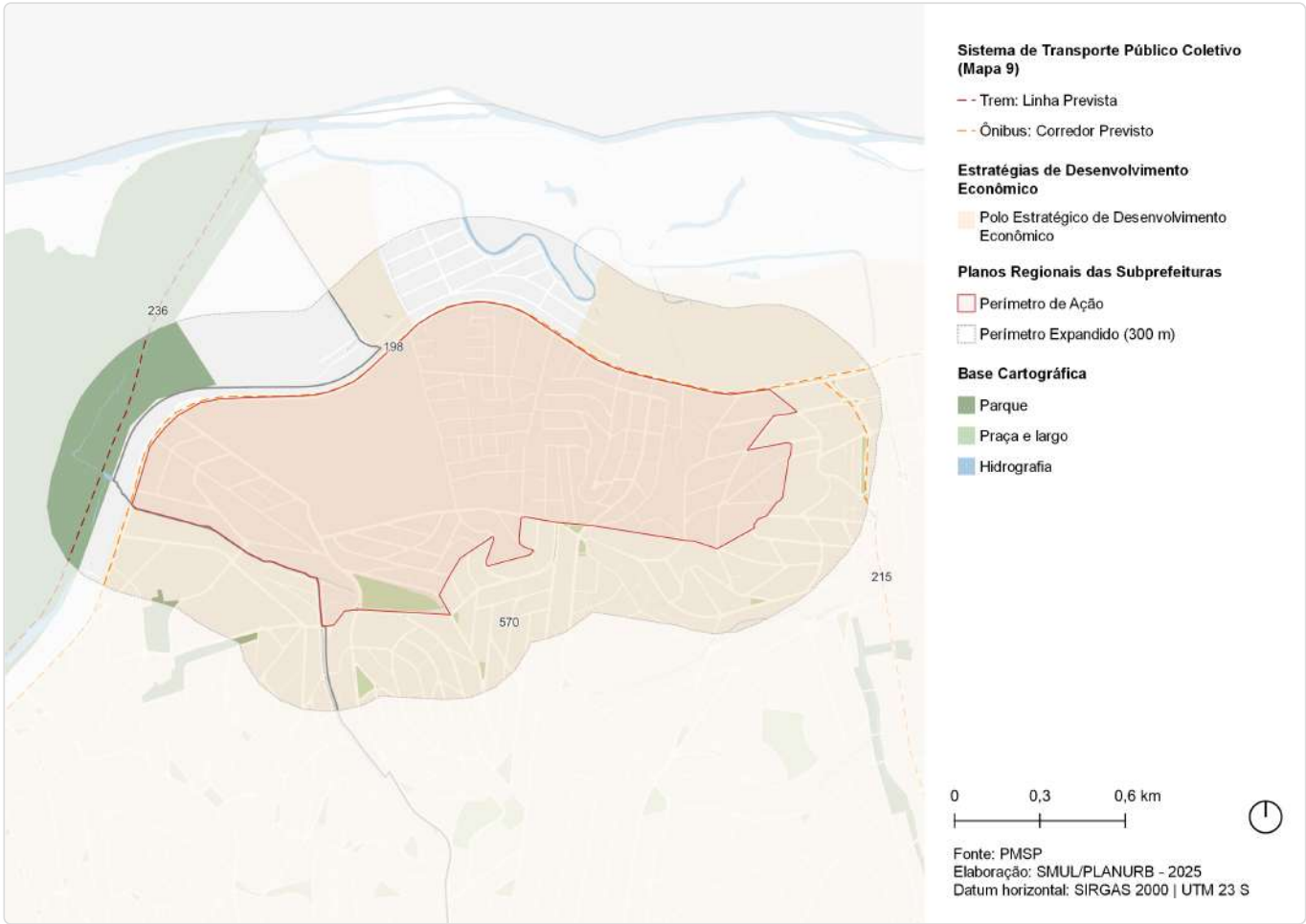
O perímetro compreende os arredores da Linha 12-Safira da CPTM e da Rua Dr. Assis Ribeiro, entre a Subprefeitura da Penha e a Avenida Paranaguá, englobando a área da Fábrica Cisper, o Morro do Querosene e o Jardim Verônia.

EIXOS TEMÁTICOS

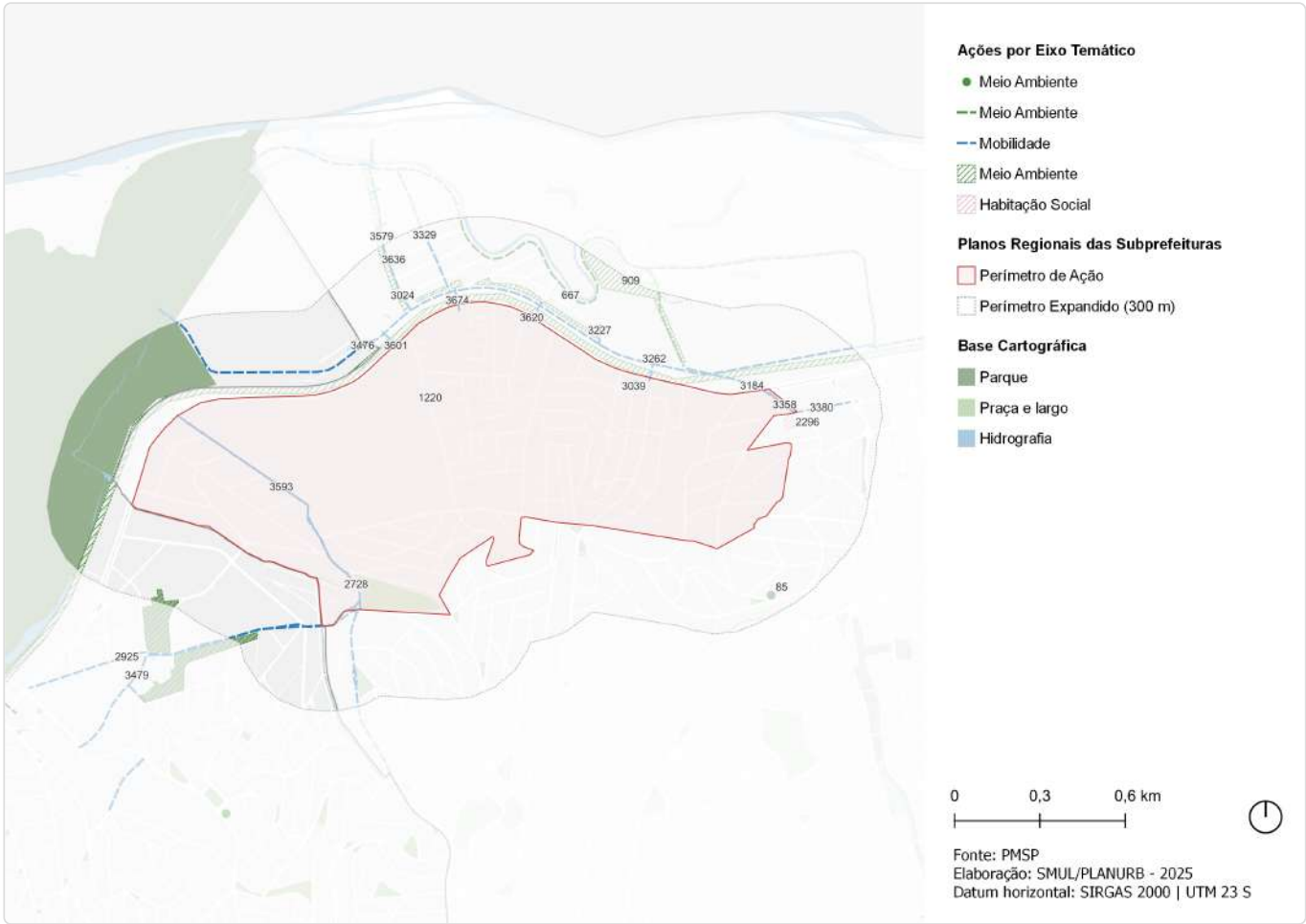
- Meio Ambiente
- Habitação Social
- Desenvolvimento Social e Equipamentos
- Mobilidade



ID	Ação	Descrição	Órgão(s)	Eixo temático	Subtema
PdM_83	Inaugurar 12 novos CEUs e viabilizar mais 10	CEU Ermelino Matarazzo	SME	Desenvolvimento Social e Equipamentos	Equipamento de Educação



ID	Ação	Descrição	Origem	Eixo temático	Subtema
198	Corredor de ônibus	Corredor - Assis Ribeiro	Mapa 9	Mobilidade	Transporte público coletivo
215	Corredor de ônibus	Corredor - Águia de Haia	Mapa 9	Mobilidade	Transporte público coletivo
236	CPTM	Modernização da Linha 12 - Safira	Mapa 9	Mobilidade	Transporte público coletivo
570	Estratégias de Desenvolvimento Econômico	Polo Estratégico de Desenvolvimento Econômico	Art.177	Desenvolvimento Econômico Sustentável	Centralidades

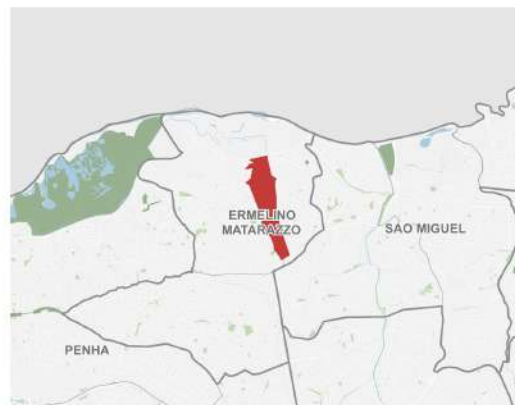
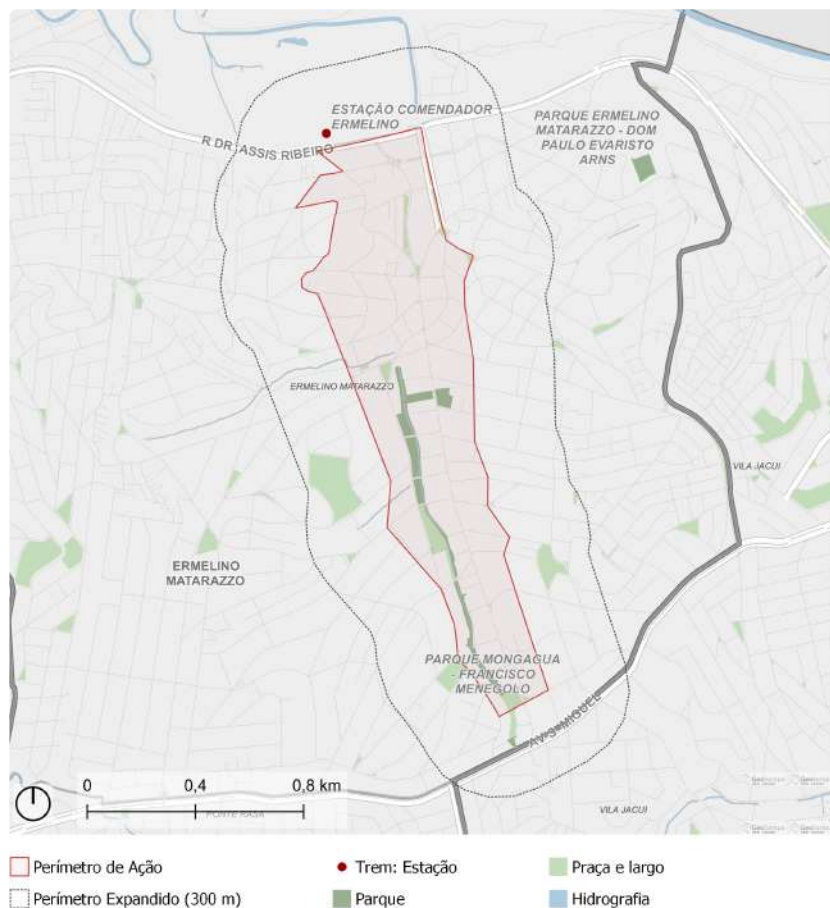


ID	Descrição	Órgão	Eixo temático	Subtema
85	Requalificação de via pública Incremento de vegetação viária - R. Fioravante Lopes Garcia	SMSUB; SUB	Meio Ambiente	Arborização Urbana
667	Rede de espaços públicos Boulevard fluvial de borda - Rio Baquirivu-Guacu - Trecho 1	SMUL; SPURBANISMO	Meio Ambiente	Espaço Livre Público
909	Rede de espaços públicos Área verde	SMUL; SPURBANISMO	Meio Ambiente	Área Verde
1220	Corredor Verde Corredor Polinizador - Linha 12 Safira - Tatuapé - Vila Itaim	SVMA	Meio Ambiente	Corredor Verde/ Ecológico
2296	Provisão habitacional Pode Entrar Aquisição - Lote 1 - Vitta Matarazzo	SEHAB	Habitação Social	Provisão Habitacional
2728	Estrutura cicloviária Olavo Egídio de Souza Aranha	SMT; CET	Mobilidade	Sistema Cicloviário
2925	Estrutura cicloviária Novo Oriente do Piauí	SMT; CET	Mobilidade	Sistema Cicloviário
3024	Transposição viária Pontilhão - R. Salesopolis	SMUL; SPURBANISMO	Mobilidade	Barreira Urbana; Sistema Viário
3039	Melhoramento viário Abertura de via (pista simples) - Av. Assis Ribeiro - R. Belisário Benitez	SMUL; SPURBANISMO	Mobilidade	Sistema Viário
3184	Transposição viária Ponte - R. Rev. João Euclides Pereira - R. Arlindo Bettio	SMUL; SPURBANISMO	Mobilidade	Barreira Urbana; Sistema Viário
3227	Melhoramento viário Alargamento de via (pista simples) - Viela União	SMUL; SPURBANISMO	Mobilidade	Sistema Viário

ID	Descrição	Órgão	Eixo temático	Subtema
3262	Estrutura cicloviária Ciclopasseira associada a equipamento - R. Tome Braga - Via projetada	SMUL; SPURBANISMO	Mobilidade	Circulação de Pedestres; Sistema Cicloviário
3329	Requalificação de via pública Requalificação de via pública - R. Bispo E Martins	SMUL; SPURBANISMO	Mobilidade	Circulação de Pedestres
3358	Melhoramento viário Alargamento de via (pista dupla) - R. Rev. João Euclides Pereira	SMUL; SPURBANISMO	Mobilidade	Sistema Viário
3380	Melhoramento viário Alargamento de via (pista dupla) - R. Sampei Sato	SMUL; SPURBANISMO	Mobilidade	Sistema Viário
3476	Melhoramento viário Abertura de via (pista dupla) - Prolongamento da R. Arlindo Bettio - Trecho 1	SMUL; SPURBANISMO	Mobilidade	Sistema Viário
3479	Requalificação de via pública Requalificação de via pública - R. Olho D'água do Borges - Av. O.E. de Souza Aranha	SMUL; SPURBANISMO	Mobilidade	Circulação de Pedestres
3579	Melhoramento viário Abertura de via em boulevard fluvial (pista dupla) - R. Independência	SMUL; SPURBANISMO	Mobilidade	Sistema Viário
3593	Requalificação de via pública Requalificação de via pública - Av. O.E. de Souza Aranha - Av. Dr. Assis Ribeiro	SMUL; SPURBANISMO	Mobilidade	Circulação de Pedestres
3601	Requalificação de estrutura cicloviária Ciclopasseira - R. Arlindo Bettio - R. Cisper	SMUL; SPURBANISMO	Mobilidade	Circulação de Pedestres; Sistema Cicloviário
3620	Estrutura cicloviária Ciclopasseira - R. Darci Pereira - R. José Luiz de Brito	SMUL; SPURBANISMO	Mobilidade	Circulação de Pedestres; Sistema Cicloviário
3636	Transposição viária Pontilhão - R. Feira de Santana	SMUL; SPURBANISMO	Mobilidade	Barreira Urbana; Sistema Viário
3674	Estrutura cicloviária Ciclopasseira - R. Arlindo Bettio - R. Lucas Gonçalves	SMUL; SPURBANISMO	Mobilidade	Circulação de Pedestres; Sistema Cicloviário

ID 245 | Av. Paranguá e Rua Prof. Antônio de Castro Lopes

Escala: Regional



Fonte: PMSP
Elaboração: SMUL/PLANURB - 2025
Datum horizontal: SIRGAS 2000 | UTM 23 S

DESCRIÇÃO (PRS)

O perímetro estende-se ao longo do binário V, entre a Rua Prof. Antônio de Castro Lopes e a Avenida Paranguá, abrangendo seu entorno imediato.

EIXOS TEMÁTICOS

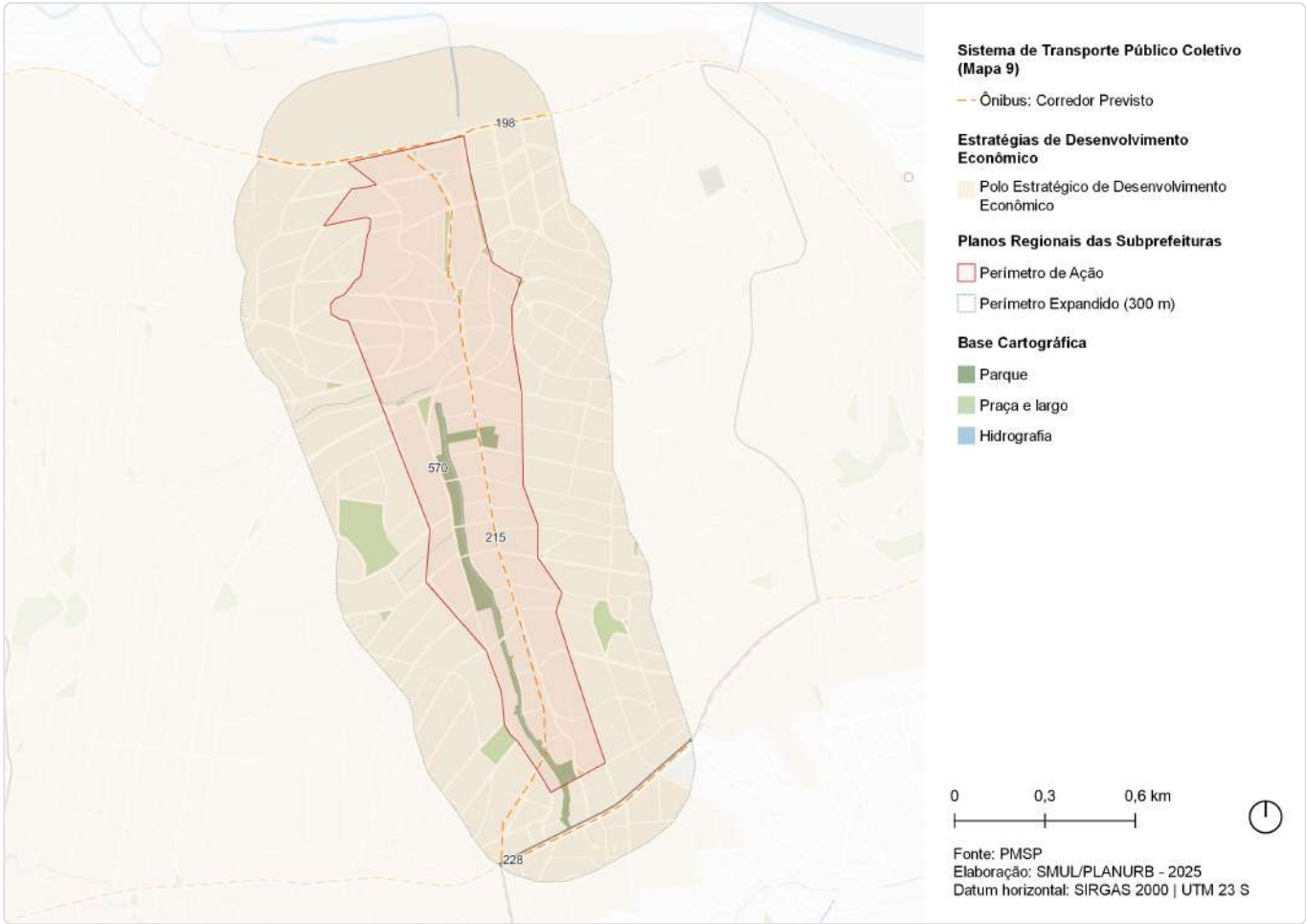
- Meio Ambiente
- Infraestrutura e Saneamento Ambiental
- Desenvolvimento Econômico Sustentável
- Desenvolvimento Social e Equipamentos
- Mobilidade

ID 245 | Avenida Paranaguá e Rua Prof. Antônio de Castro Lopes

Intervenções previstas para o quadriênio: Programa de Metas 2025-2028 e Orçamento Cidadão 2026



ID	Ação	Descrição	Órgão(s)	Eixo temático	Subtema
PdM_2	Requalificar ou ampliar 25 parques	Linear Mongaguá	SVMA	Meio Ambiente	Parque
PdM_83	Inaugurar 12 novos CEUs e viabilizar mais 10	CEU Ermelino Matarazzo	SME	Desenvolvimento Social e Equipamentos	Equipamento de Educação



ID	Ação	Descrição	Origem	Eixo temático	Subtema
198	Corredor de ônibus	Corredor - Assis Ribeiro	Mapa 9	Mobilidade	Transporte público coletivo
215	Corredor de ônibus	Corredor - Águia de Haia	Mapa 9	Mobilidade	Transporte público coletivo
228	Corredor de ônibus	Corredor - Celso Garcia Trecho 2	Mapa 9	Mobilidade	Transporte público coletivo
570	Estratégias de Desenvolvimento Econômico	Polo Estratégico de Desenvolvimento Econômico	Art.177	Desenvolvimento Econômico Sustentável	Centralidades



ID	Descrição	Órgão	Eixo temático	Subtema
84	Requalificação de via pública Incremento de vegetação viária - R. Miguel Rachid	SMSUB; SUB	Meio Ambiente	Arborização Urbana
85	Requalificação de via pública Incremento de vegetação viária - R. Fioravante Lopes Garcia	SMSUB; SUB	Meio Ambiente	Arborização Urbana
624	Rede de espaços públicos Boulevard fluvial de borda - Rio Baquirivu-Guacu - Trecho 2	SMUL; SPURBANISMO	Meio Ambiente	Espaço Livre Público
1220	Corredor Verde Corredor Polinizador - Linha 12 Safira - Tatuapé - Vila Itaim	SVMA	Meio Ambiente	Corredor Verde/ Ecológico
2296	Provisão habitacional Pode Entrar Aquisição - Lote 1 - Vitta Matarazzo	SEHAB	Habitação Social	Provisão Habitacional
2536	Requalificação de equipamento CDC - Danúbio	SEME	Desenvolvimento Social e Equipamentos	Equipamento de esporte
2921	Estrutura cicloviária Av. Manoel dos Santos Braga	CET	Mobilidade	Sistema Cicloviário
3184	Transposição viária Ponte - R. Rev. João Euclides Pereira - R. Arlindo Bettio	SMUL; SPURBANISMO	Mobilidade	Barreira Urbana; Sistema Viário
3195	Transposição viária Pontilhão - R. Cerro de Mateus Simões - R. Simão Bueno da Silva	SMUL; SPURBANISMO	Mobilidade	Barreira Urbana; Sistema Viário
3296	Melhoramento viário Alargamento de via (pista simples) - Av. Manoel dos Santos Braga - Trecho 2	SMUL; SPURBANISMO	Mobilidade	Sistema Viário
3358	Melhoramento viário Alargamento de via (pista dupla) - R. Rev. João Euclides Pereira	SMUL; SPURBANISMO	Mobilidade	Sistema Viário

ID	Descrição	Órgão	Eixo temático	Subtema
3377	Melhoramento viário Abertura de via (pista simples) - Prolongamento da R. Cerro de Mateus Simões	SMUL; SPURBANISMO	Mobilidade	Sistema Viário
3380	Melhoramento viário Alargamento de via (pista dupla) - R. Sampei Sato	SMUL; SPURBANISMO	Mobilidade	Sistema Viário
3453	Transposição viária Pontilhão - Prolongamento da R. Arlindo Bettio	SMUL; SPURBANISMO	Mobilidade	Barreira Urbana; Sistema Viário
3476	Melhoramento viário Abertura de via (pista dupla) - Prolongamento da R. Arlindo Bettio - Trecho 1	SMUL; SPURBANISMO	Mobilidade	Sistema Viário
3529	Melhoramento viário Abertura de via (pista dupla) - Prolongamento da R. Arlindo Bettio - Trecho 2	SMUL; SPURBANISMO	Mobilidade	Sistema Viário

Escala: Regional



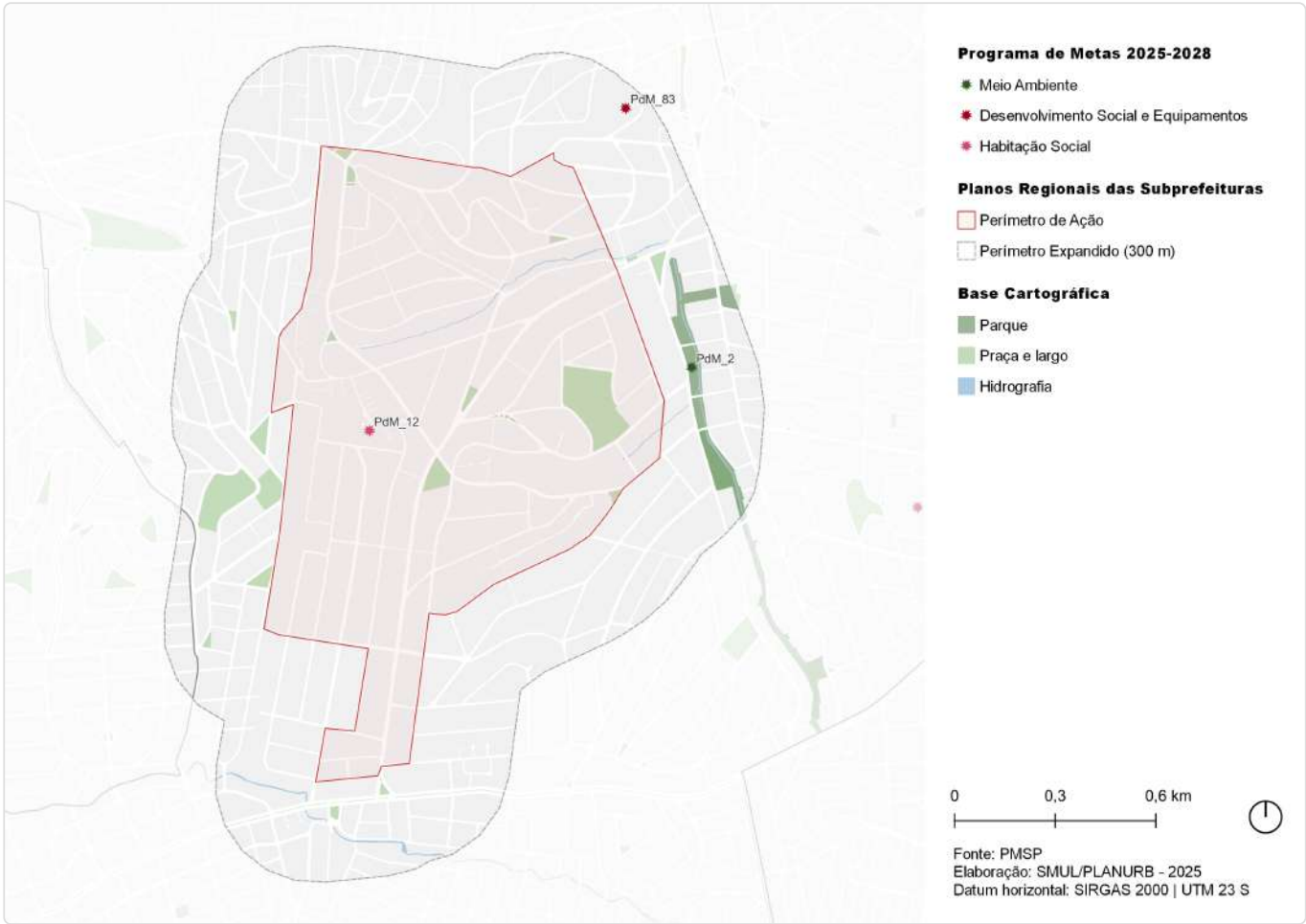
Fonte: PMSP
Elaboração: SMUL/PLANURB - 2025
Datum horizontal: SIRGAS 2000 | UTM 23 S

O perímetro está localizado no distrito de Ermelino Matarazzo e compreende a região do Córrego Mongaguá e a Avenida Boturussu.

- Meio Ambiente
- Infraestrutura e Saneamento Ambiental
- Habitação Social
- Desenvolvimento Econômico Sustentável
- Desenvolvimento Social e Equipamentos
- Mobilidade

ID 249 | Parque Boturussu e Córrego Mongaguá

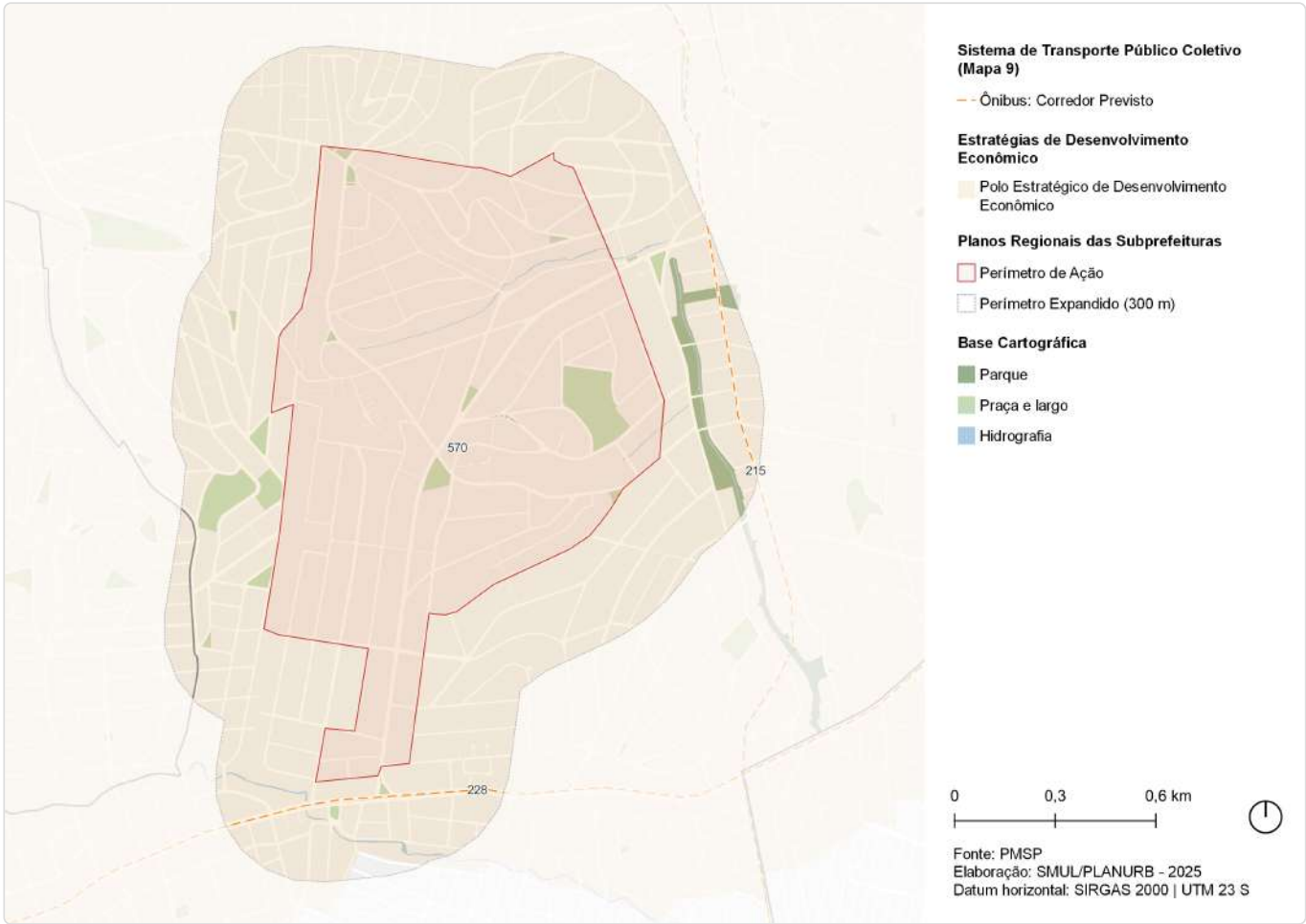
Intervenções previstas para o quadriênio: Programa de Metas 2025-2028 e Orçamento Cidadão 2026



ID	Ação	Descrição	Órgão(s)	Eixo temático	Subtema
PdM_2	Requalificar ou ampliar 25 parques	Linear Mongaguá	SVMA	Meio Ambiente	Parque
PdM_12	Realizar obras de canalização de córregos e contenção de encostas em 14 áreas prioritárias	Mungo Park	SIURB	Habitação Social	Área de Risco
PdM_83	Inaugurar 12 novos CEUs e viabilizar mais 10	CEU Ermelino Matarazzo	SME	Desenvolvimento Social e Equipamentos	Equipamento de Educação

ID 249 | Parque Boturussu e Córrego Mongaguá

Outras ações previstas: Plano Diretor Estratégico (PDE)



ID	Ação	Descrição	Origem	Eixo temático	Subtema
215	Corredor de ônibus	Corredor - Águia de Haia	Mapa 9	Mobilidade	Transporte público coletivo
228	Corredor de ônibus	Corredor - Celso Garcia Trecho 2	Mapa 9	Mobilidade	Transporte público coletivo
570	Estratégias de Desenvolvimento Econômico	Polo Estratégico de Desenvolvimento Econômico	Art.177	Desenvolvimento Econômico Sustentável	Centralidades

ID 249 | Parque Boturussu e Córrego Mongaguá

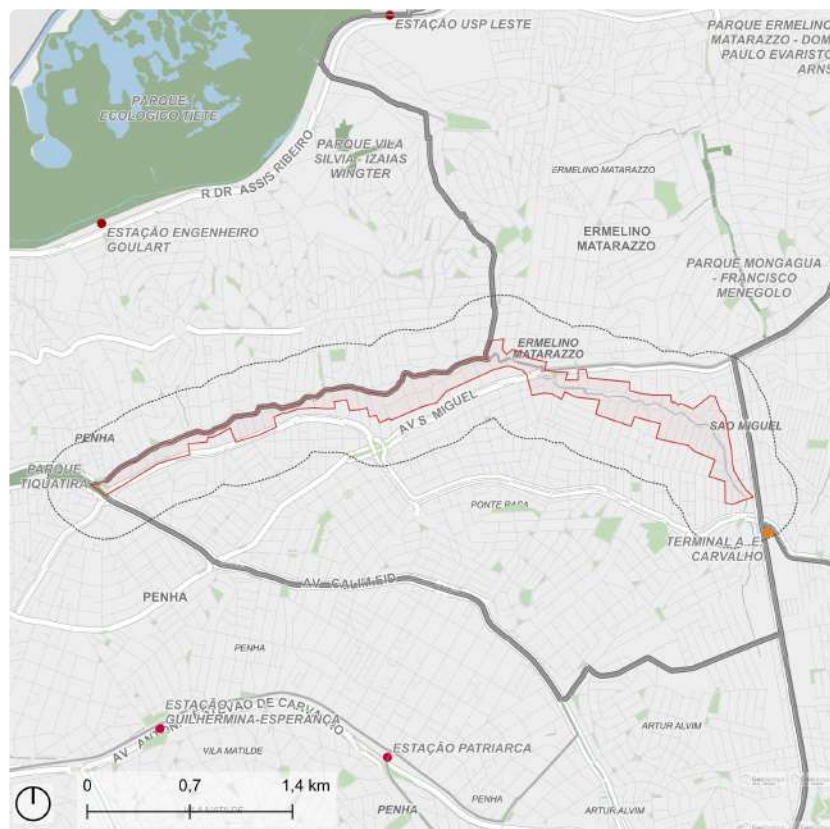
Outras ações previstas: Planejamento Setorial



ID	Descrição	Órgão	Eixo temático	Subtema
85	Requalificação de via pública Incremento de vegetação viária - R. Fioravante Lopes Garcia	SMSUB; SUB	Meio Ambiente	Arborização Urbana
86	Requalificação de via pública Incremento de vegetação viária - R. Azael Lobo	SMSUB; SUB	Meio Ambiente	Arborização Urbana
674	Parque linear (PPR-02)	SIURB	Meio Ambiente	Parque Linear
1304	Corredor Verde Ponte Rasa	SVMA	Meio Ambiente	Corredor Verde/ Ecológico
1582	Novo equipamento Eco ponto - Boturussu	SMSUB	Infraestrutura e Saneamento Ambiental	Resíduos Sólidos
1695	Estrutura de drenagem Canalização	SIURB	Infraestrutura e Saneamento Ambiental	Drenagem
2686	Alteamento de ponte Córrego Ponte Rasa (APR-02)	SIURB	Mobilidade	Circulação de Pedestres

ID 254 | Córrego Ponte Rasa

Escala: Regional



- Perímetro de Ação
- Perímetro Expandido (300 m)
- Metrô: Estação

- Ônibus: Terminal
- Trem: Estação
- Parque

- Praça e largo
- Hidrografia



Fonte: PMSP
Elaboração: SMUL/PLANURB - 2025
Datum horizontal: SIRGAS 2000 | UTM 23 S

DESCRIÇÃO (PRS)

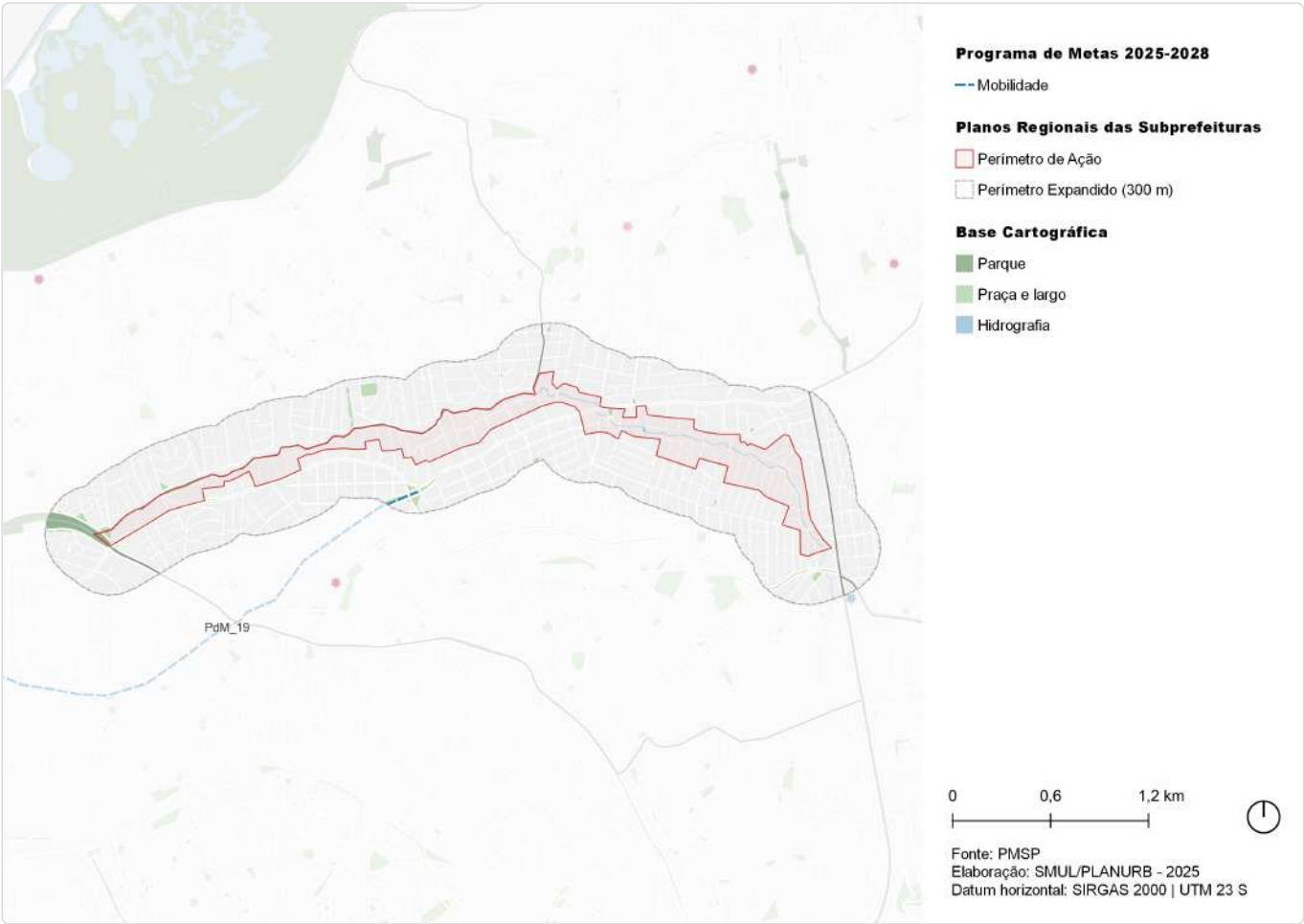
O perímetro compreende a extensão do córrego Ponte Rasa e seu entorno imediato.

EIXOS TEMÁTICOS

- Meio Ambiente
- Infraestrutura e Saneamento Ambiental
- Habitação Social
- Desenvolvimento Social e Equipamentos
- Mobilidade

ID 254 | Córrego Ponte Rasa

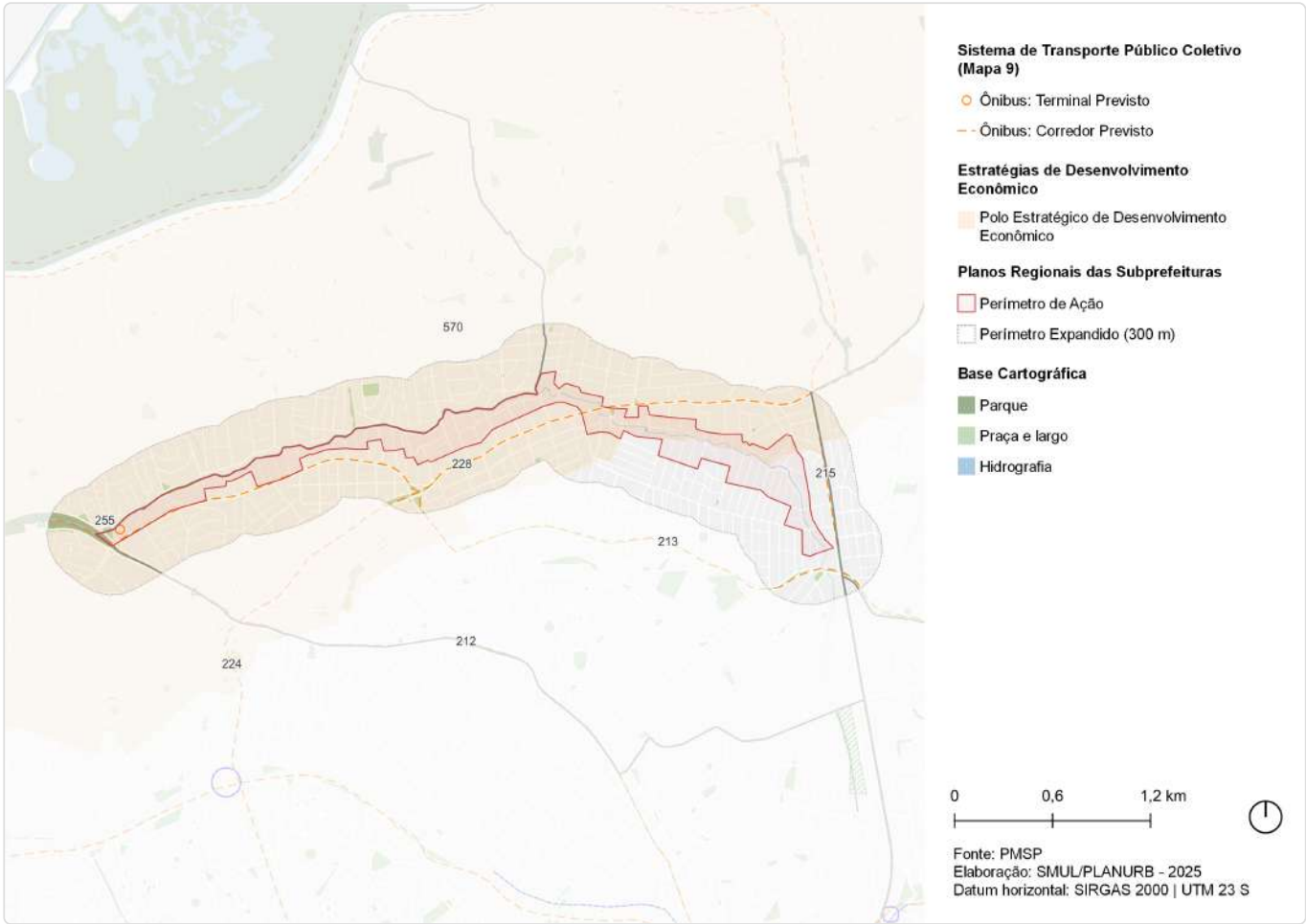
Intervenções previstas para o quadriênio: Programa de Metas 2025-2028 e Orçamento Cidadão 2026



ID	Ação	Descrição	Órgão(s)	Eixo temático	Subtema
PdM_19	Requalificar a faixa exclusiva da avenida Amador Bueno	Requalificação Amador Bueno	SIURB; SPOBRAS	Mobilidade	Transporte Público Coletivo

ID 254 | Córrego Ponte Rasa

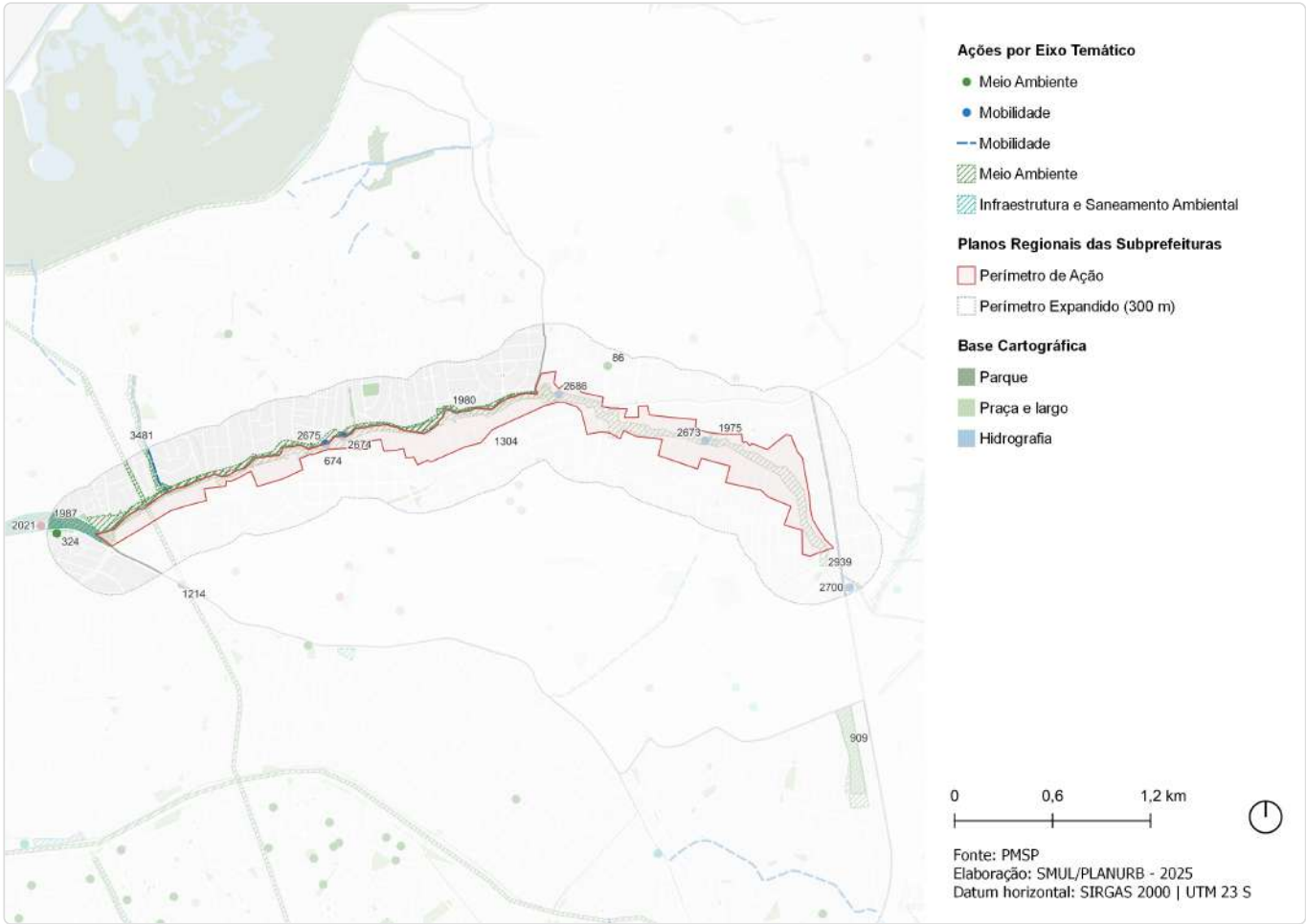
Outras ações previstas: Plano Diretor Estratégico (PDE)



ID	Ação	Descrição	Origem	Eixo temático	Subtema
212	Corredor de ônibus	Corredor - Calim Eid - Hélder Câmara	Mapa 9	Mobilidade	Transporte público coletivo
213	Corredor de ônibus	Corredor - Imperador Trecho 1	Mapa 9	Mobilidade	Transporte público coletivo
215	Corredor de ônibus	Corredor - Águia de Haia	Mapa 9	Mobilidade	Transporte público coletivo
224	Corredor de ônibus	Corredor - Guilhermina - São Lucas	Mapa 9	Mobilidade	Transporte público coletivo
228	Corredor de ônibus	Corredor - Celso Garcia Trecho 2	Mapa 9	Mobilidade	Transporte público coletivo
255	Terminal de ônibus	Terminal - Ponte Rasa	Mapa 9	Mobilidade	Tranporte público coletivo
570	Estratégias de Desenvolvimento Econômico	Polo Estratégico de Desenvolvimento Econômico	Art.177	Desenvolvimento Econômico Sustentável	Centralidades

ID 254 | Córrego Ponte Rasa

Outras ações previstas: Planejamento Setorial

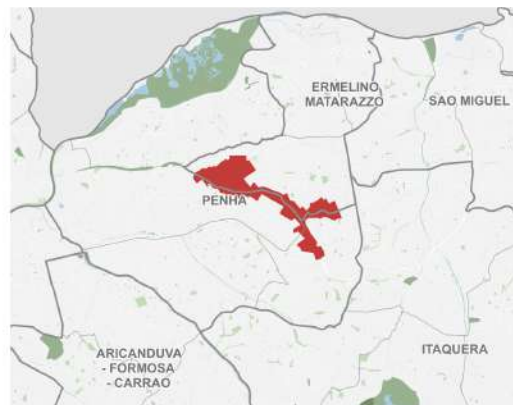
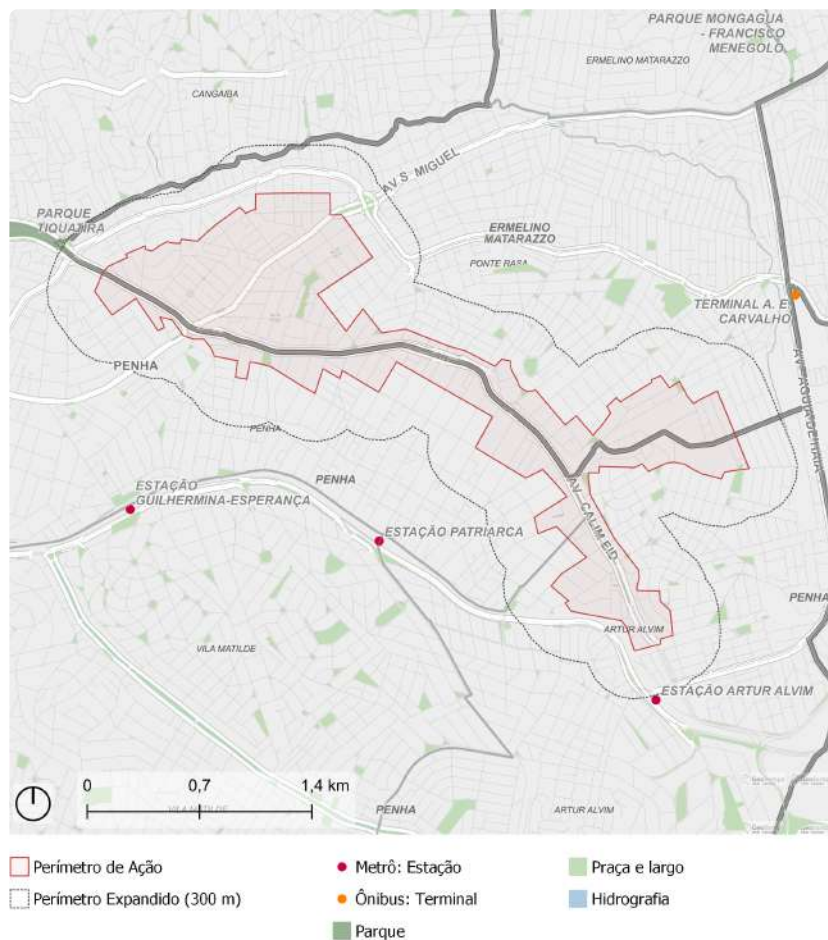


ID	Descrição	Órgão	Eixo temático	Subtema
86	Requalificação de via pública Incremento de vegetação viária - R. Azael Lobo	SMSUB; SUB	Meio Ambiente	Arborização Urbana
324	Requalificação de via pública Incremento de vegetação viária - R. São Demétrio	SMSUB; SUB	Meio Ambiente	Arborização Urbana
674	Parque linear (PPR-02)	SIURB	Meio Ambiente	Parque Linear
909	Rede de espaços públicos Área verde	SMUL; SPURBANISMO	Meio Ambiente	Área Verde
1214	Corredor Verde Corredor Polinizador - Linhão Fazenda da Juta - Pet	SVMA	Meio Ambiente	Corredor Verde/ Ecológico
1304	Corredor Verde Ponte Rasa	SVMA	Meio Ambiente	Corredor Verde/ Ecológico
1695	Estrutura de drenagem Canalização	SIURB	Infraestrutura e Saneamento Ambiental	Drenagem
1975	Reservatório Córrego Ponte Rasa (RPR-01)	SIURB	Infraestrutura e Saneamento Ambiental	Drenagem
1980	Reservatório Córrego Ponte Rasa (RPR-02)	SIURB	Infraestrutura e Saneamento Ambiental	Drenagem
1987	Reservatório Córrego Tiquatira (RTQ-01)	SIURB	Infraestrutura e Saneamento Ambiental	Drenagem
2021	Reservatório Tiquatira (RTQ-02) + convivência com inundações	SIURB	Infraestrutura e Saneamento Ambiental	Drenagem

ID	Descrição	Órgão	Eixo temático	Subtema
2673	Alteamento de ponte Córrego Ponte Rasa (APR-01)	SIURB	Mobilidade	Circulação de Pedestres
2674	Alteamento de ponte Córrego Ponte Rasa (APR-03)	SIURB	Mobilidade	Circulação de Pedestres
2675	Alteamento de ponte Córrego Ponte Rasa (APR-04)	SIURB	Mobilidade	Circulação de Pedestres
2686	Alteamento de ponte Córrego Ponte Rasa (APR-02)	SIURB	Mobilidade	Circulação de Pedestres
2700	Requalificação de equipamento Terminal A. E. Carvalho	SMT	Mobilidade	Transporte Coletivo Público
2939	Estrutura cicloviária Água de Haia	SMT; CET	Mobilidade	Sistema Cicloviário
3481	Melhoramento viário Abertura de via em boulevard fluvial (pista simples) - R. Entre-rios	SMUL; SPURBANISMO	Mobilidade	Sistema Viário

ID 257 | Av. Calim Eid / Jardim Popular

Escala: Regional



Fonte: PMSP
Elaboração: SMUL/PLANURB - 2025
Datum horizontal: SIRGAS 2000 | UTM 23 S

DESCRIÇÃO (PRS)

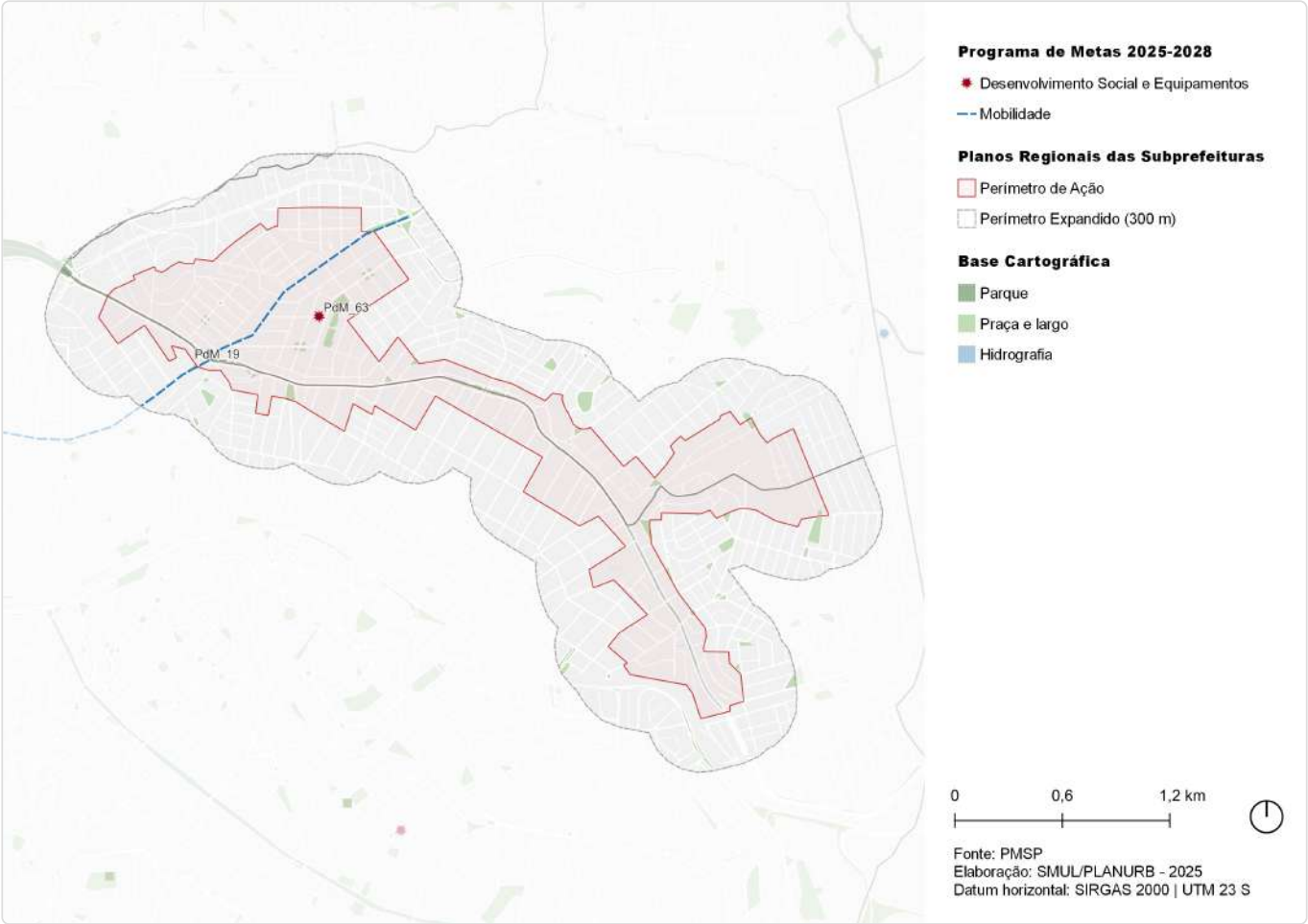
O perímetro está localizado a oeste do distrito de Ponte Rasa e abrange a região do Jardim Popular.

EIXOS TEMÁTICOS

- Meio Ambiente
- Infraestrutura e Saneamento Ambiental
- Desenvolvimento Social e Equipamentos
- Mobilidade

ID 257 | Avenida Calim Eid / Jardim Popular

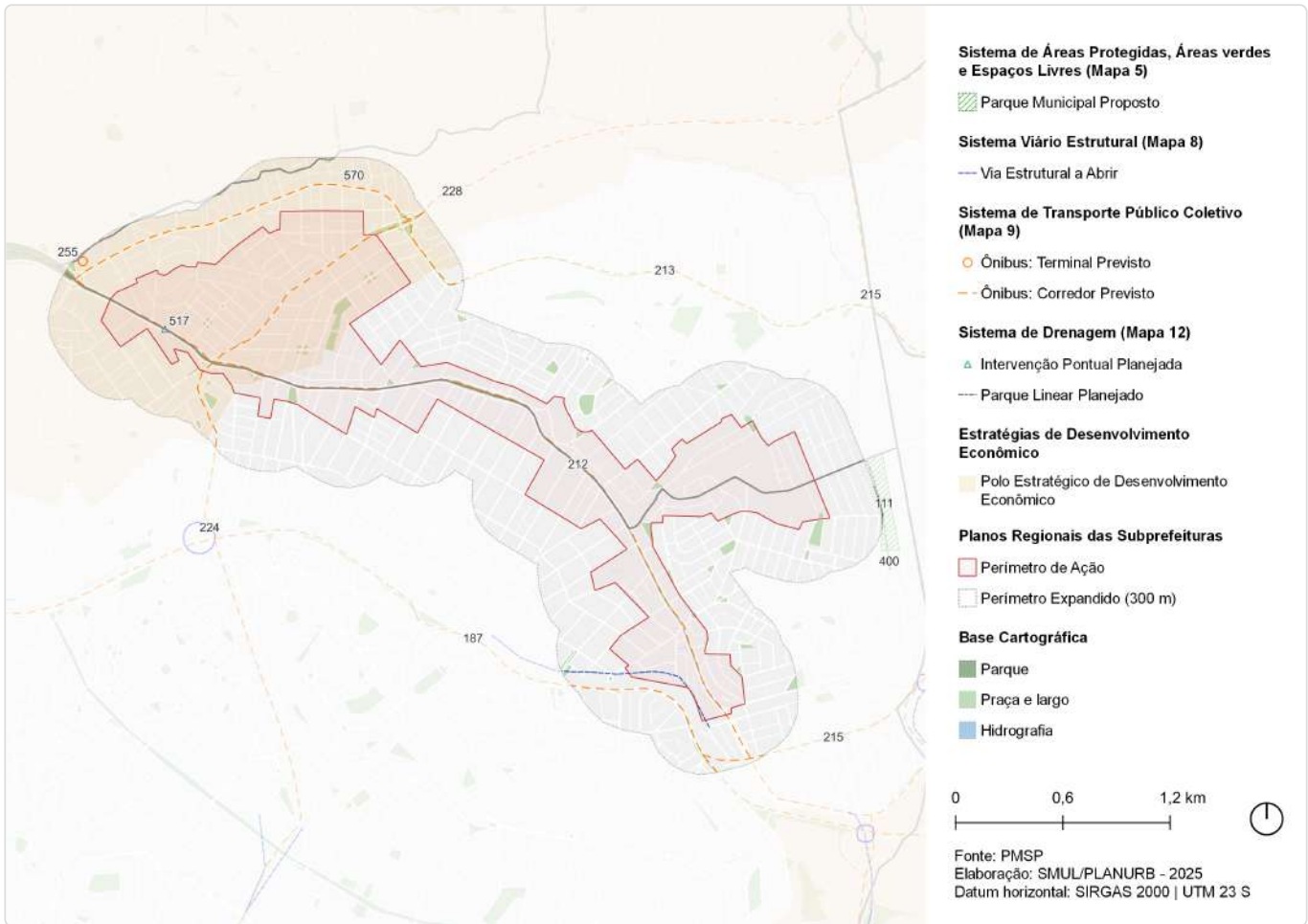
Intervenções previstas para o quadriênio: Programa de Metas 2025-2028 e Orçamento Cidadão 2026



ID	Ação	Descrição	Órgão(s)	Eixo temático	Subtema
PdM_19	Requalificar a faixa exclusiva da avenida Amador Bueno	Requalificação Amador Bueno	SIURB; SPOBRAS	Mobilidade	Transporte Público Coletivo
PdM_63	Entrega de 48 novos equipamentos, entre os quais 15 UPAs e 25 UBSS	UBS Jd. Popular	SMS	Desenvolvimento Social e Equipamentos	Equipamento de Saúde

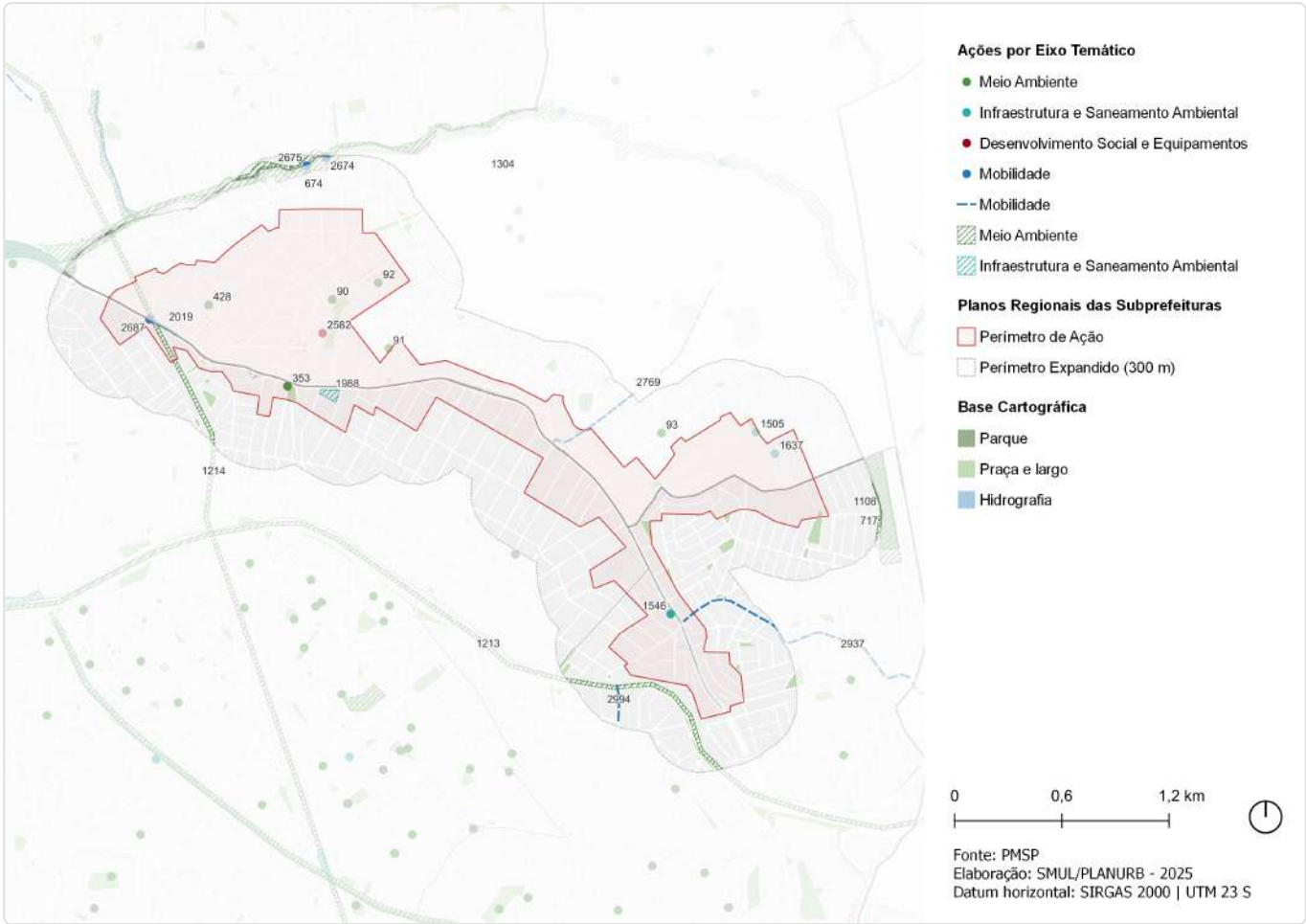
ID 257 | Av. Calim Eid/Jardim Popular

Outras ações previstas: Plano Diretor Estratégico (PDE)



ID	Ação	Descrição	Origem	Eixo temático	Subtema
111	Parque Linear	Nascentes do Córrego Ponte Rasa	Mapa 5	Meio Ambiente	Parque linear
147	Ações prioritárias no sistema viário estrutural	Via Estrutural a Abrir	Mapa 8	Mobilidade	Sistema viário
187	Corredor de ônibus	Corredor - Radial Leste Trecho 2	Mapa 9	Mobilidade	Transporte público coletivo
212	Corredor de ônibus	Corredor - Calim Eid - Hélder Câmara	Mapa 9	Mobilidade	Transporte público coletivo
213	Corredor de ônibus	Corredor - Imperador Trecho 1	Mapa 9	Mobilidade	Transporte público coletivo
215	Corredor de ônibus	Corredor - Águia de Haia	Mapa 9	Mobilidade	Transporte público coletivo
224	Corredor de ônibus	Corredor - Guilhermina - São Lucas	Mapa 9	Mobilidade	Transporte público coletivo
228	Corredor de ônibus	Corredor - Celso Garcia Trecho 2	Mapa 9	Mobilidade	Transporte público coletivo
255	Terminal de ônibus	Terminal - Ponte Rasa	Mapa 9	Mobilidade	Transporte público coletivo
400	Parque linear	Parque Linear - Ponte Rasa	Mapa 12	Meio Ambiente	Parque linear
517	Intervenção de drenagem	Reservatório - Franquinho	Mapa 12	Infraestrutura e Saneamento Ambiental	Drenagem

ID	Ação	Descrição	Origem	Eixo temático	Subtema
570	Estratégias de Desenvolvimento Econômico	Polo Estratégico de Desenvolvimento Econômico	Art.177	Desenvolvimento Econômico Sustentável	Centralidades


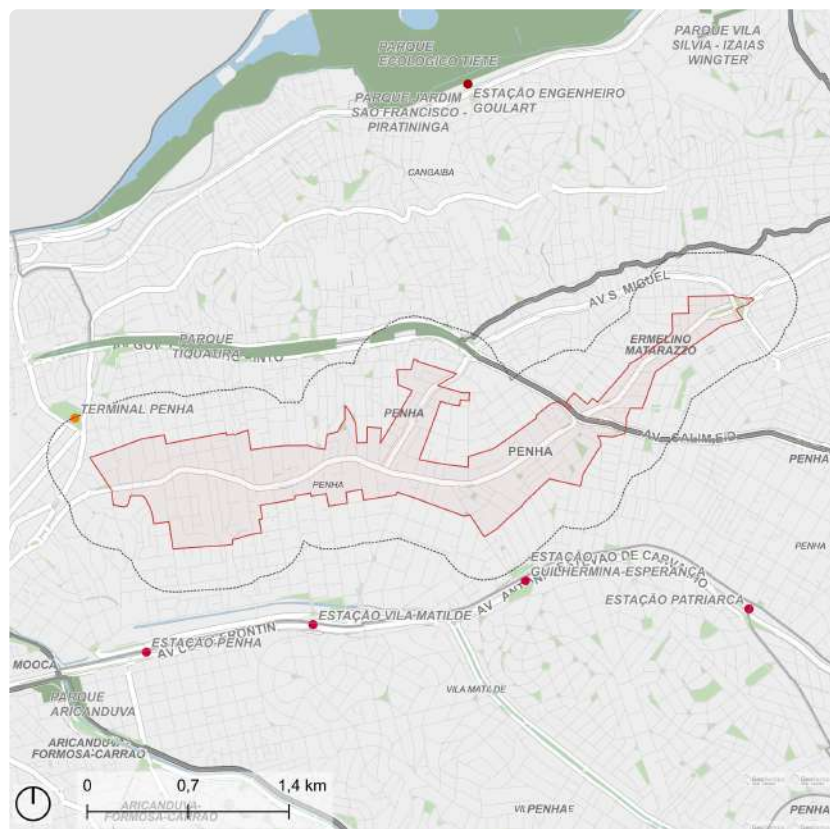


ID	Descrição	Órgão	Eixo temático	Subtema
90	Requalificação de via pública Incremento de vegetação viária - R. Jaime Torres	SMSUB; SUB	Meio Ambiente	Arborização Urbana
91	Requalificação de via pública Incremento de vegetação viária - R. Conceição Brejauba	SMSUB; SUB	Meio Ambiente	Arborização Urbana
92	Requalificação de via pública Incremento de vegetação viária - R. Luis Antônio Rantin Moutinho	SMSUB; SUB	Meio Ambiente	Arborização Urbana
93	Requalificação de via pública Incremento de vegetação viária - R. Antônio Fortunato	SMSUB; SUB	Meio Ambiente	Arborização Urbana
353	Requalificação de espaço público Praça - Pça. Ocapeguá	SMSUB; SUB	Meio Ambiente	Praça
428	Requalificação de espaço público Praça - Pça. Antônio Xavier Sobreira	SMSUB; SUB	Meio Ambiente	Praça
674	Parque linear (PPR-02)	SIURB	Meio Ambiente	Parque Linear
717	Parque linear Ponte Rasa (PPR-01)	SIURB	Meio Ambiente	Parque Linear
909	Rede de espaços públicos Área verde	SMUL; SPURBANISMO	Meio Ambiente	Área Verde
1108	Parque Parque Linear - Nascentes do Córrego Ponte Rasa	SVMA	Meio Ambiente	Parque Linear
1213	Corredor Verde Corredor Polinizador - Linha 3 Vermelha - Barra Funda-Itaquera	SVMA	Meio Ambiente	Corredor Verde/ Ecológico
1214	Corredor Verde Corredor Polinizador - Linhão Fazenda da Juta - Pet	SVMA	Meio Ambiente	Corredor Verde/ Ecológico

ID	Descrição	Órgão	Eixo temático	Subtema
1304	Corredor Verde Ponte Rasa	SVMA	Meio Ambiente	Corredor Verde/ Ecológico
1505	Novo equipamento Ecoponto - Jardim São Nicolau	SMSUB	Infraestrutura e Saneamento Ambiental	Resíduos Sólidos
1546	Novo equipamento Ecoponto - Franquinho	SMSUB	Infraestrutura e Saneamento Ambiental	Resíduos Sólidos
1637	Novo equipamento Pátio de Compostagem - Ermelino Matarazzo	SMSUB	Infraestrutura e Saneamento Ambiental	Resíduos Sólidos
1695	Estrutura de drenagem Canalização	SIURB	Infraestrutura e Saneamento Ambiental	Drenagem
1988	Reservatório Córrego Franquinho (RFR-01)	SIURB	Infraestrutura e Saneamento Ambiental	Drenagem
1989	Reservatório Córrego Franquinho (RFR-02)	SIURB	Infraestrutura e Saneamento Ambiental	Drenagem
2019	Reservatório Franquinho (RFR-02)	SIURB	Infraestrutura e Saneamento Ambiental	Drenagem
2582	Novas instalações UBS Jd. Popular	SMS	Desenvolvimento Social e Equipamentos	Equipamento de Saúde
2674	Alteamento de ponte Córrego Ponte Rasa (APR-03)	SIURB	Mobilidade	Circulação de Pedestres
2675	Alteamento de ponte Córrego Ponte Rasa (APR-04)	SIURB	Mobilidade	Circulação de Pedestres
2687	Alteamento de ponte Córrego Franquinho (AFR-01)	SIURB	Mobilidade	Circulação de Pedestres
2769	Estrutura cicloviária João José de Queiroz-Severo-Aricá Mirim	SMT; CET	Mobilidade	Sistema Cicloviário
2937	Estrutura cicloviária Esperantina	SMT; CET	Mobilidade	Sistema Cicloviário
2994	Estrutura cicloviária Maciel Monteiro	SMT; CET	Mobilidade	Sistema Cicloviário

ID 258 | Av. Amador Bueno da Veiga

Escala: Regional



Fonte: PMSP
Elaboração: SMUL/PLANURB - 2025
Datum horizontal: SIRGAS 2000 | UTM 23 S

DESCRIÇÃO (PRS)

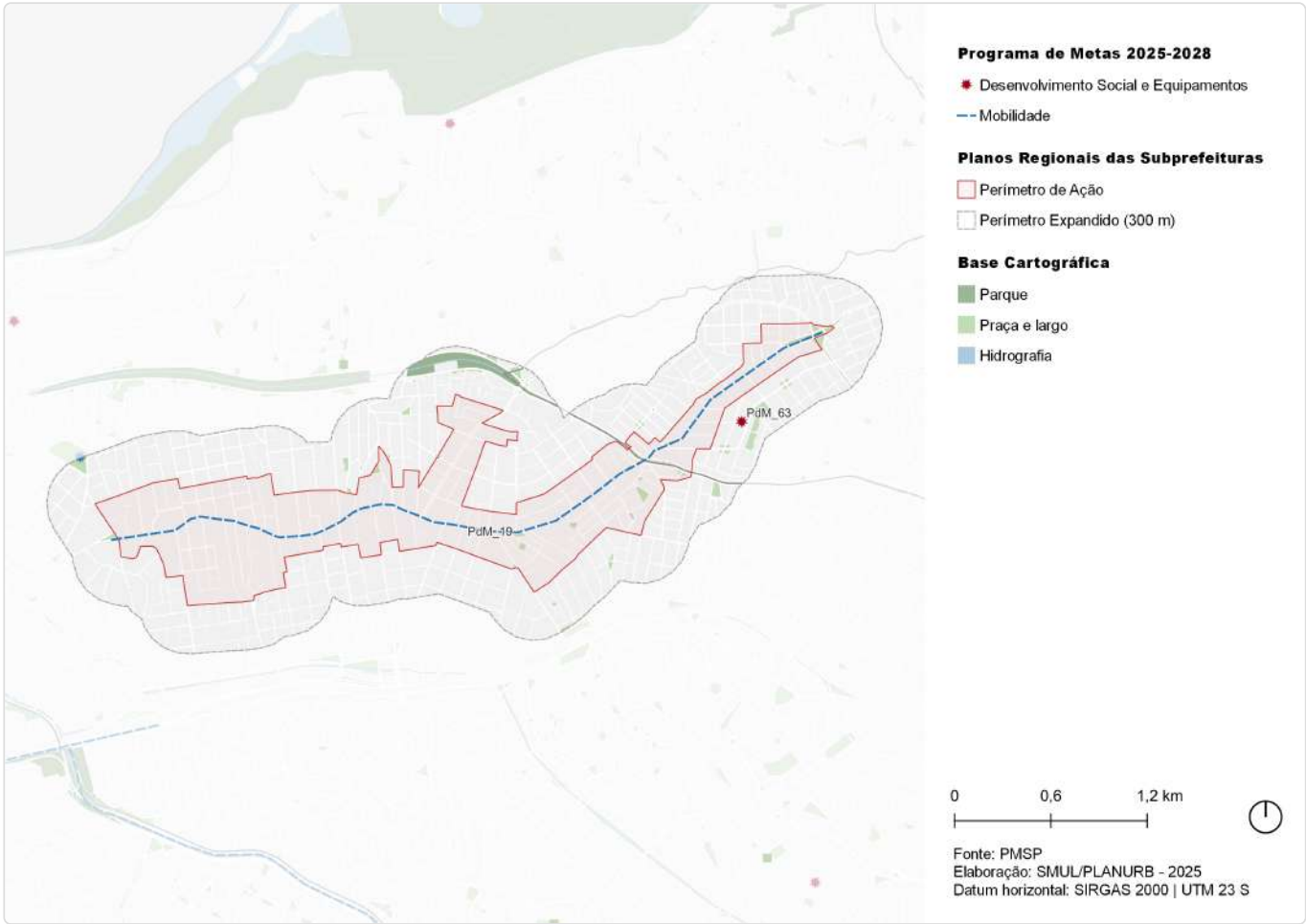
Este perímetro engloba o entorno da Avenida Amador Bueno da Veiga, desde sua conexão com a Rua João Ribeiro, no Centro Histórico da Penha, até a Avenida São Miguel, na Subprefeitura Ermelino Matarazzo.

EIXOS TEMÁTICOS

- Meio Ambiente
- Infraestrutura e Saneamento Ambiental
- Desenvolvimento Econômico Sustentável
- Desenvolvimento Social e Equipamentos
- Mobilidade

ID 258 | Avenida Amador Bueno da Veiga

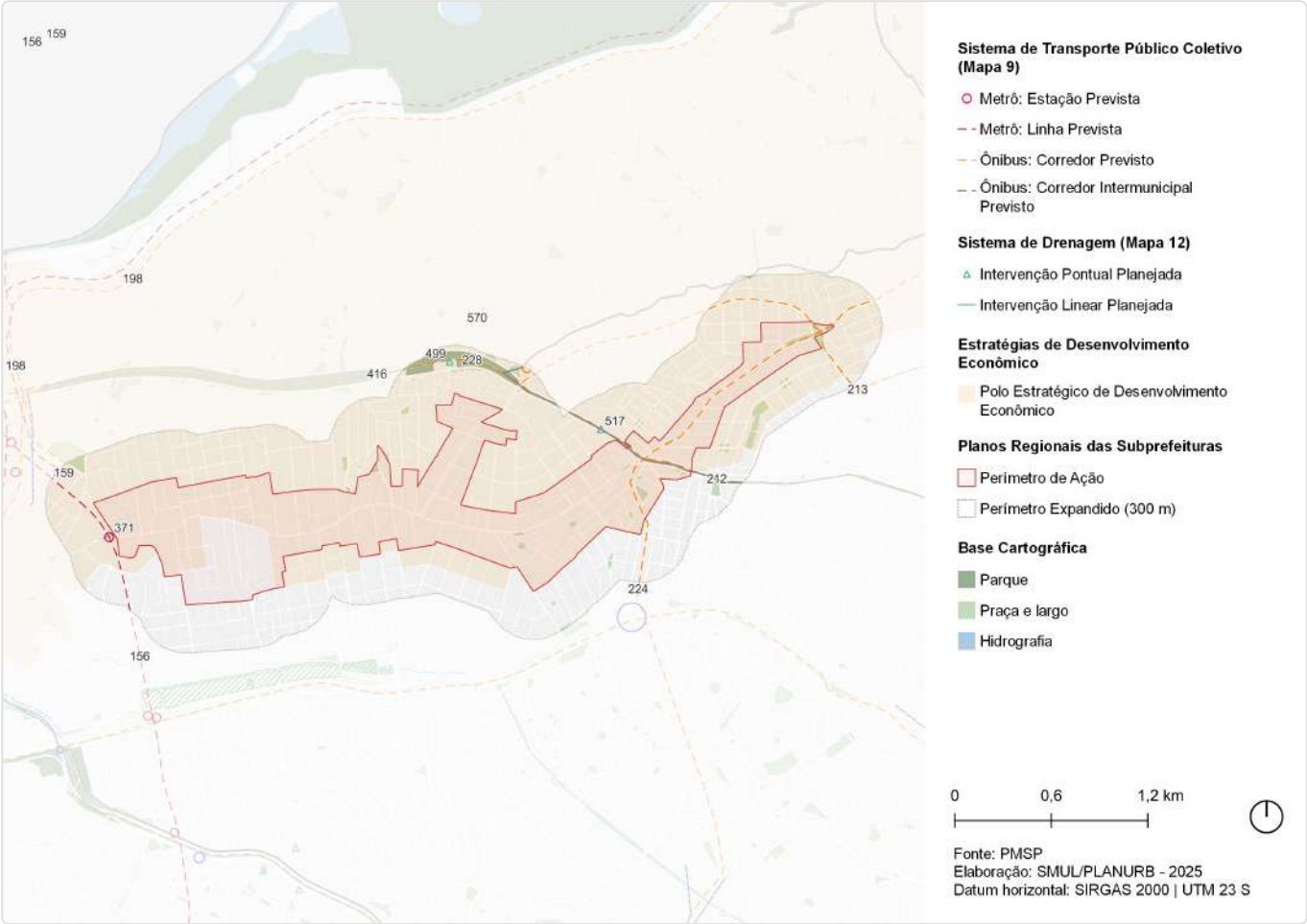
Intervenções previstas para o quadriênio: Programa de Metas 2025-2028 e Orçamento Cidadão 2026



ID	Ação	Descrição	Órgão(s)	Eixo temático	Subtema
PdM_19	Requalificar a faixa exclusiva da avenida Amador Bueno	Requalificação Amador Bueno	SIURB; SPOBRAS	Mobilidade	Transporte Público Coletivo
PdM_63	Entrega de 48 novos equipamentos, entre os quais 15 UPAs e 25 UBSS	UBS Jd. Popular	SMS	Desenvolvimento Social e Equipamentos	Equipamento de Saúde

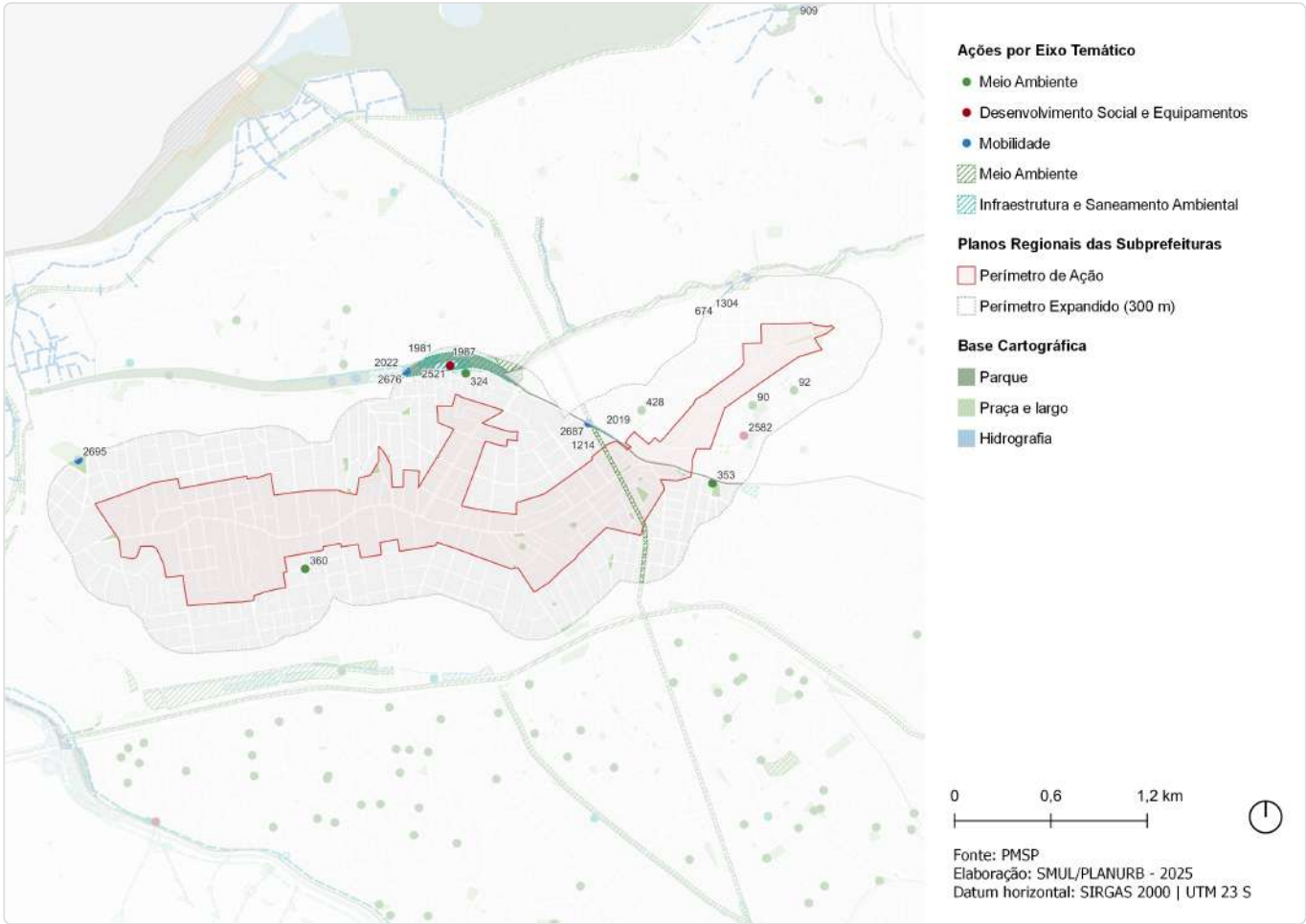
ID 258 | Av. Amador Bueno da Veiga

Outras ações previstas: Plano Diretor Estratégico (PDE)



ID	Ação	Descrição	Origem	Eixo temático	Subtema
156	Metrô	Linha 2 - Verde	Mapa 9	Mobilidade	Transporte público coletivo
159	Corredor de ônibus - EMTU	Corredor de ônibus intermunicipal - Guarulhos	Mapa 9	Mobilidade	Transporte público coletivo
198	Corredor de ônibus	Corredor - Assis Ribeiro	Mapa 9	Mobilidade	Transporte público coletivo
212	Corredor de ônibus	Corredor - Calim Eid - Hélder Câmara	Mapa 9	Mobilidade	Transporte público coletivo
213	Corredor de ônibus	Corredor - Imperador Trecho 1	Mapa 9	Mobilidade	Transporte público coletivo
224	Corredor de ônibus	Corredor - Guilhermina - São Lucas	Mapa 9	Mobilidade	Transporte público coletivo
228	Corredor de ônibus	Corredor - Celso Garcia Trecho 2	Mapa 9	Mobilidade	Transporte público coletivo
371	Metrô	Estação Penha de França (Linha Verde)	Mapa 9	Mobilidade	Transporte público coletivo
416	Convivência com inundações	Convivência com inundações - reservatório Tiquatira	Mapa 12	Infraestrutura e Saneamento Ambiental	Drenagem
499	Intervenção de drenagem	Reservatório - Tiquatira + convivência c/ a inundacao	Mapa 12	Infraestrutura e Saneamento Ambiental	Drenagem

ID	Ação	Descrição	Origem	Eixo temático	Subtema
517	Intervenção de drenagem	Reservatório - Franquinho	Mapa 12	Infraestrutura e Saneamento Ambiental	Drenagem
570	Estratégias de Desenvolvimento Econômico	Polo Estratégico de Desenvolvimento Econômico	Art.177	Desenvolvimento Econômico Sustentável	Centralidades

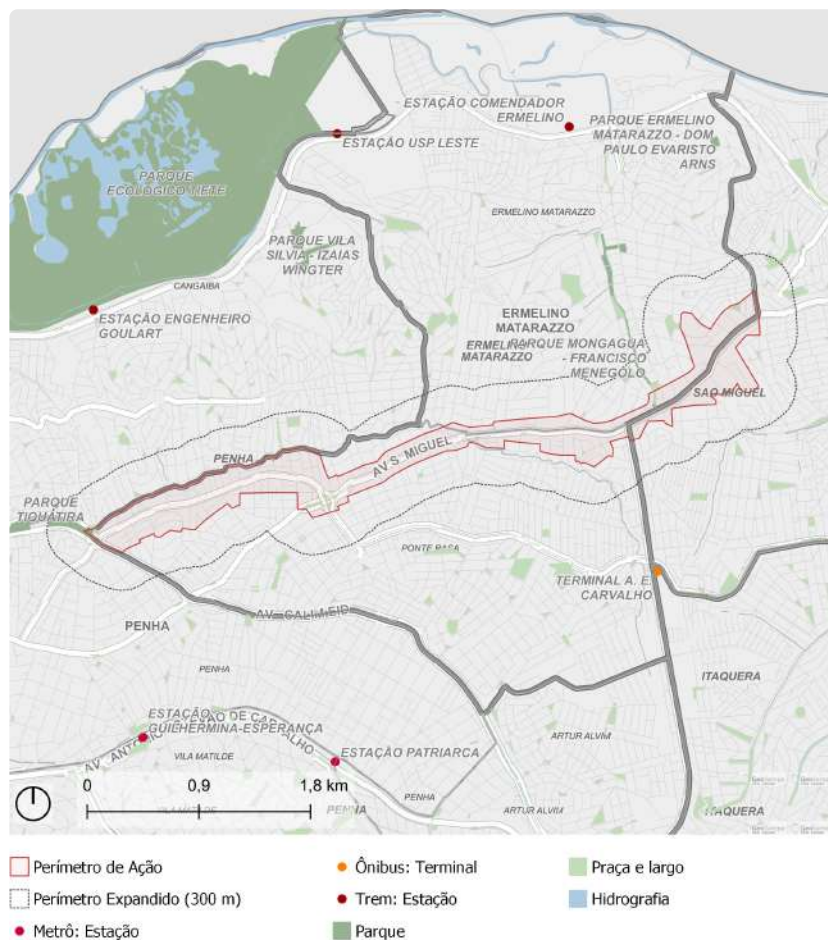


ID	Descrição	Órgão	Eixo temático	Subtema
90	Requalificação de via pública Incremento de vegetação viária - R. Jaime Torres	SMSUB; SUB	Meio Ambiente	Arborização Urbana
92	Requalificação de via pública Incremento de vegetação viária - R. Luis Antônio Rantin Moutinho	SMSUB; SUB	Meio Ambiente	Arborização Urbana
324	Requalificação de via pública Incremento de vegetação viária - R. São Demétrio	SMSUB; SUB	Meio Ambiente	Arborização Urbana
353	Requalificação de espaço público Praça - Pça. Ocapeguá	SMSUB; SUB	Meio Ambiente	Praça
360	Requalificação de espaço público Via pública - Escadaria da Tv. São José - R. Embirucu	SMSUB; SUB	Meio Ambiente	Espaço Livre Público
428	Requalificação de espaço público Praça - Pça. Antônio Xavier Sobreira	SMSUB; SUB	Meio Ambiente	Praça
674	Parque linear (PPR-02)	SIURB	Meio Ambiente	Parque Linear
909	Rede de espaços públicos Área verde	SMUL; SPURBANISMO	Meio Ambiente	Área Verde
1214	Corredor Verde Corredor Polinizador - Linhão Fazenda da Juta - Pet	SVMA	Meio Ambiente	Corredor Verde/ Ecológico
1304	Corredor Verde Ponte Rasa	SVMA	Meio Ambiente	Corredor Verde/ Ecológico
1695	Estrutura de drenagem Canalização	SIURB	Infraestrutura e Saneamento Ambiental	Drenagem

ID	Descrição	Órgão	Eixo temático	Subtema
1981	Reservatório Córrego Tiquatira (RTQ-03)	SIURB	Infraestrutura e Saneamento Ambiental	Drenagem
1987	Reservatório Córrego Tiquatira (RTQ-01)	SIURB	Infraestrutura e Saneamento Ambiental	Drenagem
1989	Reservatório Córrego Franquinho (RFR-02)	SIURB	Infraestrutura e Saneamento Ambiental	Drenagem
2019	Reservatório Franquinho (RFR-02)	SIURB	Infraestrutura e Saneamento Ambiental	Drenagem
2021	Reservatório Tiquatira (RTQ-02) + convivência com inundações	SIURB	Infraestrutura e Saneamento Ambiental	Drenagem
2022	Convivência com inundações Reservatório Tiquatira (RTQ-02) + convivência com inundações	SIURB	Infraestrutura e Saneamento Ambiental	Drenagem
2521	Requalificação de equipamento CE - Tiquatira	SEME	Desenvolvimento Social e Equipamentos	Equipamento de esporte
2582	Novas instalações UBS Jd. Popular	SMS	Desenvolvimento Social e Equipamentos	Equipamento de Saúde
2676	Adequação de travessia Córrego Tiquatira (ATQ-01)	SIURB	Mobilidade	Circulação de Pedestres
2687	Alteamento de ponte Córrego Franquinho (AFR-01)	SIURB	Mobilidade	Circulação de Pedestres
2695	Requalificação de equipamento Terminal Penha	SMT	Mobilidade	Transporte Coletivo Público

ID 266 | Av. São Miguel

Escala: Regional



Fonte: PMSP
Elaboração: SMUL/PLANURB - 2025
Datum horizontal: SIRGAS 2000 | UTM 23 S

DESCRIÇÃO (PRS)

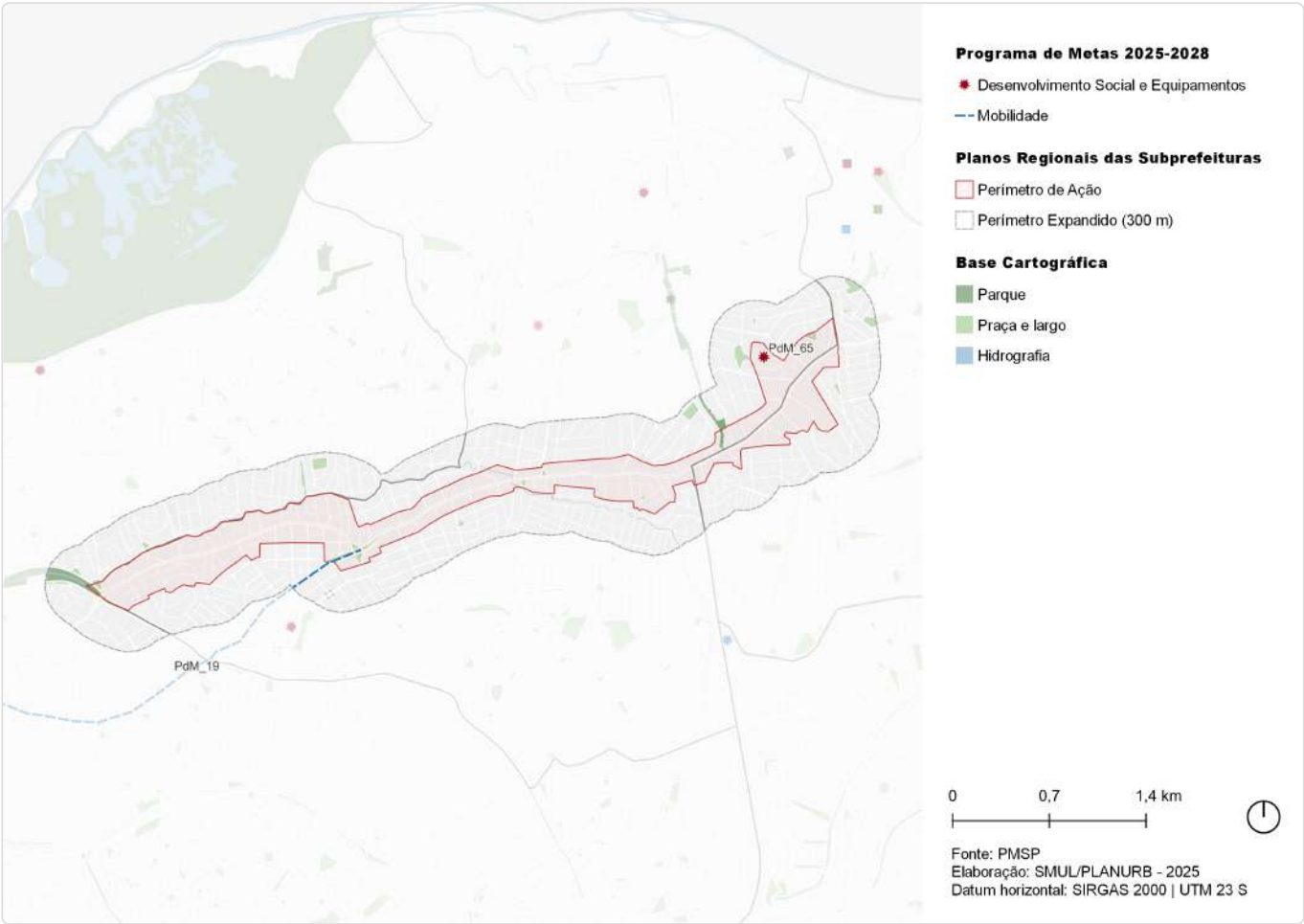
A área compreende a extensão da Avenida São Miguel desde a subprefeitura Ermelino Matarazzo até o centro de São Miguel.

EIXOS TEMÁTICOS

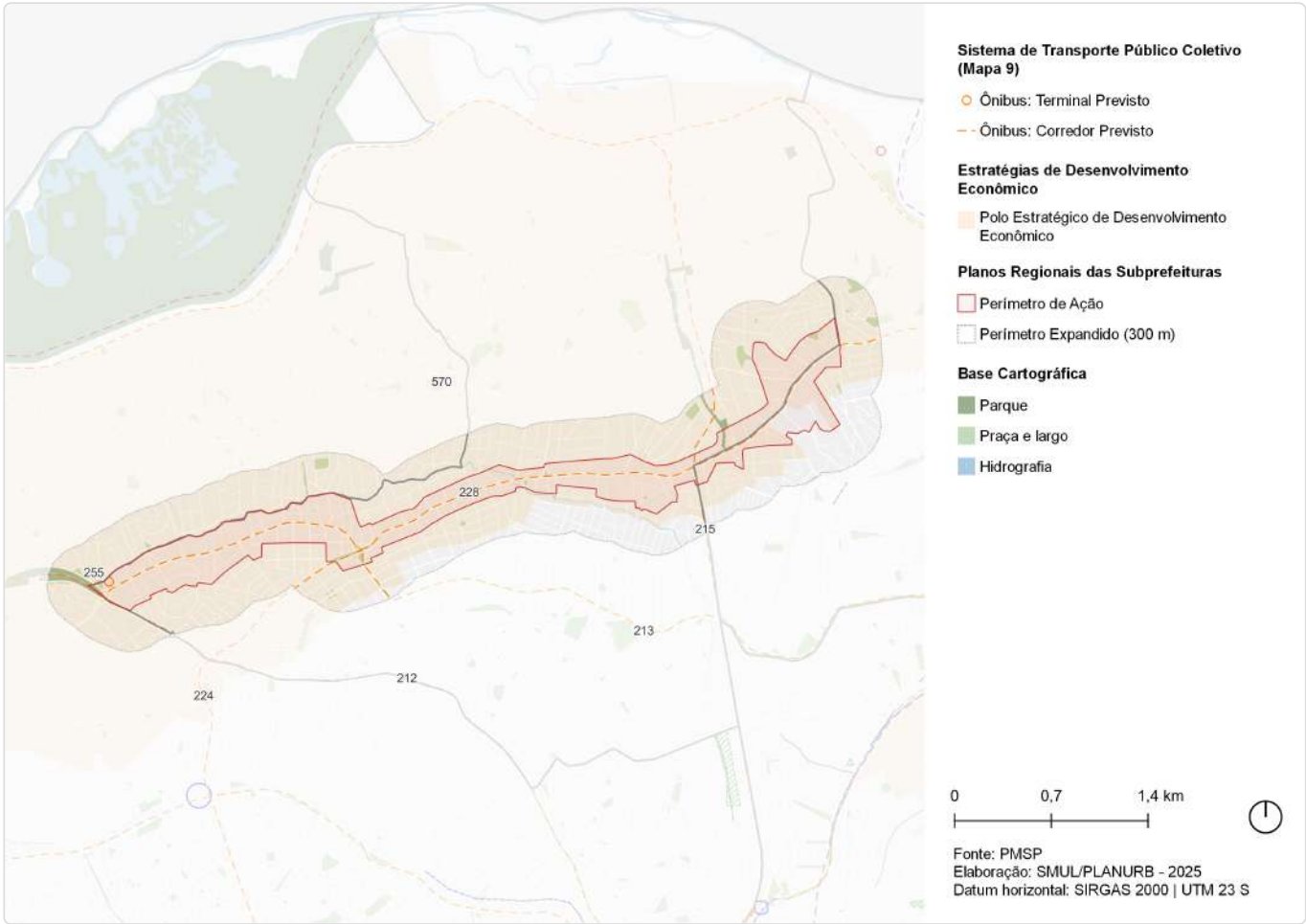
- Meio Ambiente
- Infraestrutura e Saneamento Ambiental
- Desenvolvimento Econômico Sustentável
- Desenvolvimento Social e Equipamentos
- Mobilidade

ID 266 | Avenida São Miguel

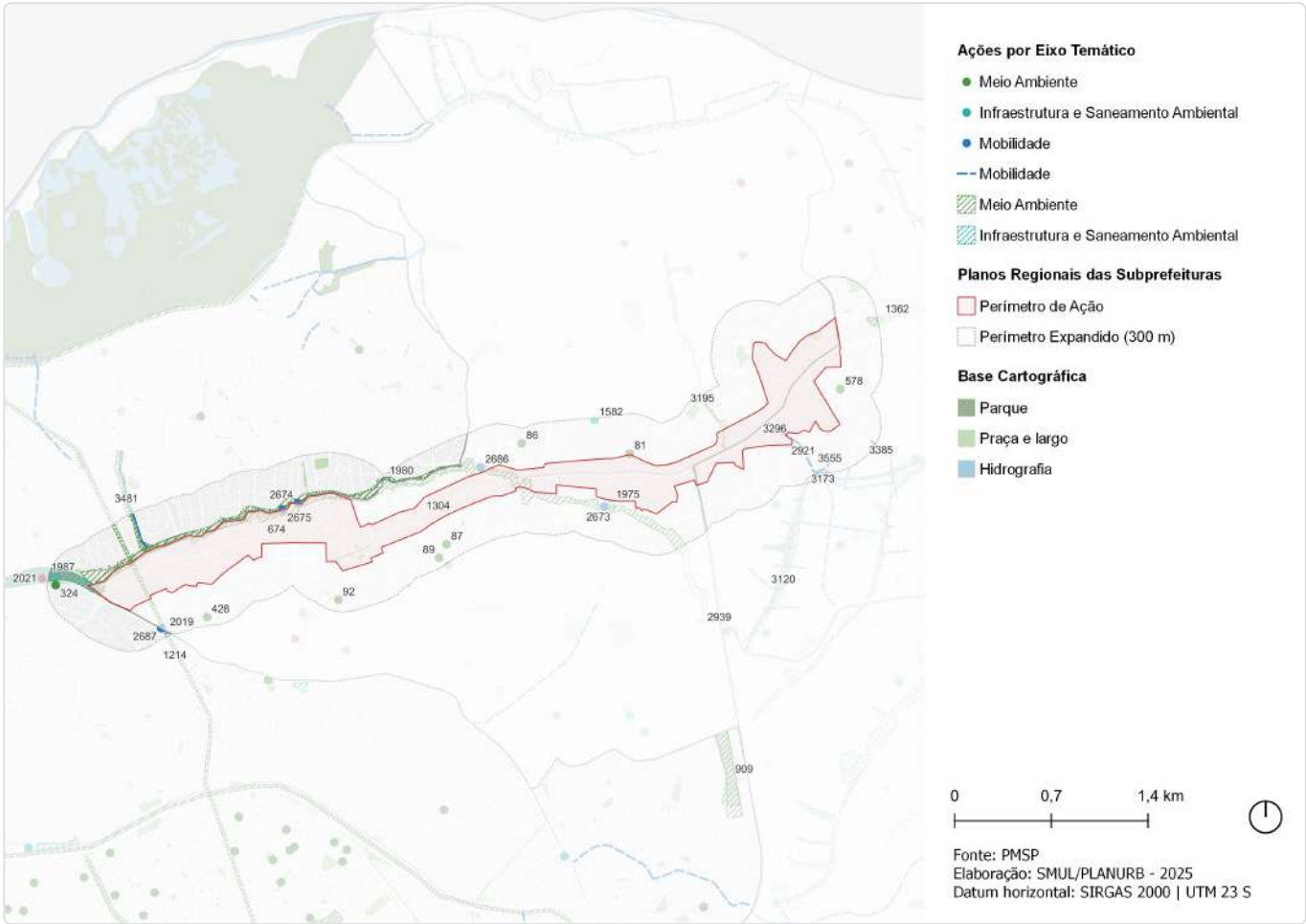
Intervenções previstas para o quadriênio: Programa de Metas 2025-2028 e Orçamento Cidadão 2026



ID	Ação	Descrição	Órgão(s)	Eixo temático	Subtema
PdM_19	Requalificar a faixa exclusiva da avenida Amador Bueno	Requalificação Amador Bueno	SIURB; SPOBRAS	Mobilidade	Transporte Público Coletivo
PdM_65	Reformar 8 hospitais, viabilizar melhorias em outros 4 e entregar o novo Hospital Sorocabana	Hospital Municipal Alípio Correa Neto	SMS	Desenvolvimento Social e Equipamentos	Equipamento de Saúde



ID	Ação	Descrição	Origem	Eixo temático	Subtema
212	Corredor de ônibus	Corredor - Calim Eid - Hélder Câmara	Mapa 9	Mobilidade	Transporte público coletivo
213	Corredor de ônibus	Corredor - Imperador Trecho 1	Mapa 9	Mobilidade	Transporte público coletivo
215	Corredor de ônibus	Corredor - Águia de Haia	Mapa 9	Mobilidade	Transporte público coletivo
224	Corredor de ônibus	Corredor - Guilhermina - São Lucas	Mapa 9	Mobilidade	Transporte público coletivo
228	Corredor de ônibus	Corredor - Celso Garcia Trecho 2	Mapa 9	Mobilidade	Transporte público coletivo
255	Terminal de ônibus	Terminal - Ponte Rasa	Mapa 9	Mobilidade	Tranporte público coletivo
570	Estratégias de Desenvolvimento Econômico	Polo Estratégico de Desenvolvimento Econômico	Art.177	Desenvolvimento Econômico Sustentável	Centralidades

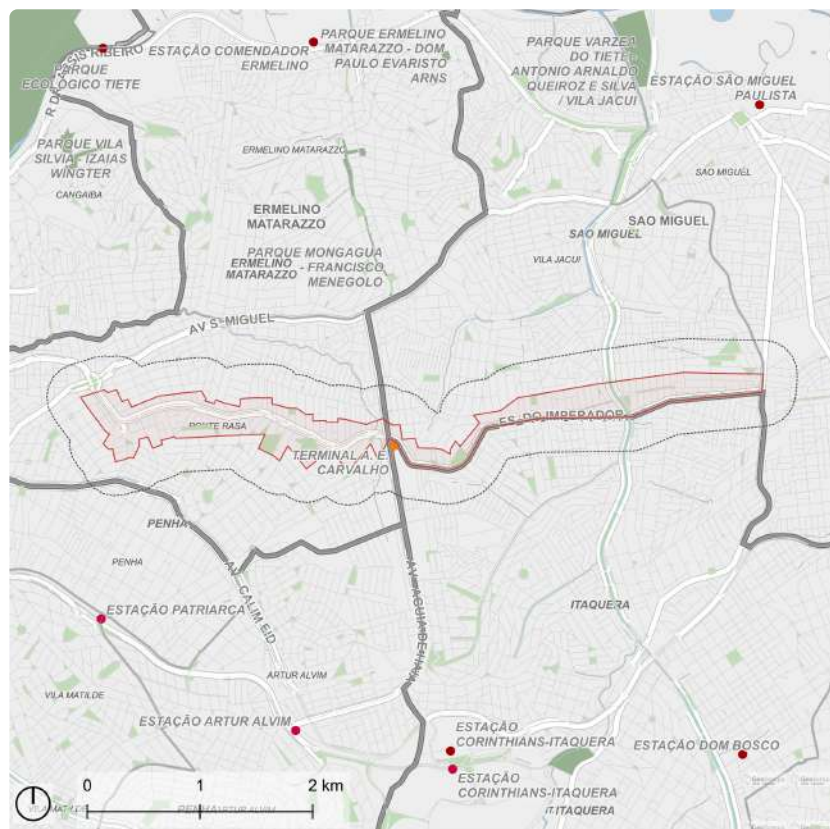


ID	Descrição	Órgão	Eixo temático	Subtema
81	Requalificação de via pública Incremento de vegetação viária - R. Fábio José Bezerra	SMSUB; SUB	Meio Ambiente	Arborização Urbana
86	Requalificação de via pública Incremento de vegetação viária - R. Azael Lobo	SMSUB; SUB	Meio Ambiente	Arborização Urbana
87	Requalificação de via pública Incremento de vegetação viária - R. Cap. Anselmo Barcelos	SMSUB; SUB	Meio Ambiente	Arborização Urbana
89	Requalificação de via pública Incremento de vegetação viária - R. Francisco de Souza Queiroz	SMSUB; SUB	Meio Ambiente	Arborização Urbana
92	Requalificação de via pública Incremento de vegetação viária - R. Luis Antônio Rantin Moutinho	SMSUB; SUB	Meio Ambiente	Arborização Urbana
324	Requalificação de via pública Incremento de vegetação viária - R. São Demétrio	SMSUB; SUB	Meio Ambiente	Arborização Urbana
428	Requalificação de espaço público Praça - Pça. Antônio Xavier Sobreira	SMSUB; SUB	Meio Ambiente	Praça
578	Requalificação de espaço público Praça - Pça. Prof. José Emílio Rafael Soffredi	SMSUB; SUB	Meio Ambiente	Praça
674	Parque linear (PPR-02)	SIURB	Meio Ambiente	Parque Linear
909	Rede de espaços públicos Área verde	SMUL; SPURBANISMO	Meio Ambiente	Área Verde
1214	Corredor Verde Corredor Polinizador - Linhão Fazenda da Juta - Pet	SVMA	Meio Ambiente	Corredor Verde/ Ecológico

ID	Descrição	Órgão	Eixo temático	Subtema
1304	Corredor Verde Ponte Rasa	SVMA	Meio Ambiente	Corredor Verde/ Ecológico
1362	Requalificação de praças e áreas verdes Praça Guanambi	SVMA	Meio Ambiente	Praça
1582	Novo equipamento Ecoponto - Boturussu	SMSUB	Infraestrutura e Saneamento Ambiental	Resíduos Sólidos
1695	Estrutura de drenagem Canalização	SIURB	Infraestrutura e Saneamento Ambiental	Drenagem
1975	Reservatório Córrego Ponte Rasa (RPR-01)	SIURB	Infraestrutura e Saneamento Ambiental	Drenagem
1980	Reservatório Córrego Ponte Rasa (RPR-02)	SIURB	Infraestrutura e Saneamento Ambiental	Drenagem
1987	Reservatório Córrego Tiquatira (RTQ-01)	SIURB	Infraestrutura e Saneamento Ambiental	Drenagem
1989	Reservatório Córrego Franquinho (RFR-02)	SIURB	Infraestrutura e Saneamento Ambiental	Drenagem
2019	Reservatório Franquinho (RFR-02)	SIURB	Infraestrutura e Saneamento Ambiental	Drenagem
2021	Reservatório Tiquatira (RTQ-02) + convivência com inundações	SIURB	Infraestrutura e Saneamento Ambiental	Drenagem
2673	Alteamento de ponte Córrego Ponte Rasa (APR-01)	SIURB	Mobilidade	Circulação de Pedestres
2674	Alteamento de ponte Córrego Ponte Rasa (APR-03)	SIURB	Mobilidade	Circulação de Pedestres
2675	Alteamento de ponte Córrego Ponte Rasa (APR-04)	SIURB	Mobilidade	Circulação de Pedestres
2686	Alteamento de ponte Córrego Ponte Rasa (APR-02)	SIURB	Mobilidade	Circulação de Pedestres
2687	Alteamento de ponte Córrego Franquinho (AFR-01)	SIURB	Mobilidade	Circulação de Pedestres
2921	Estrutura cicloviária Av. Manoel dos Santos Braga	CET	Mobilidade	Sistema Cicloviário
2939	Estrutura cicloviária Águia de Haia	SMT; CET	Mobilidade	Sistema Cicloviário
3120	Melhoramento viário Abertura de via em boulevard fluvial (pista dupla) - Blv. Fluvial Córrego Limoeiro - Trecho 2	SMUL; SPURBANISMO	Mobilidade	Sistema Viário
3173	Transposição viária Requalificação de pontilhão - Av. Manoel dos Santos Braga	SMUL; SPURBANISMO	Mobilidade	Barreira Urbana; Sistema Viário
3195	Transposição viária Pontilhão - R. Cerro de Mateus Simões - R. Simão Bueno da Silva	SMUL; SPURBANISMO	Mobilidade	Barreira Urbana; Sistema Viário
3296	Melhoramento viário Alargamento de via (pista simples) - Av. Manoel dos Santos Braga - Trecho 2	SMUL; SPURBANISMO	Mobilidade	Sistema Viário
3377	Melhoramento viário Abertura de via (pista simples) - Prolongamento da R. Cerro de Mateus Simões	SMUL; SPURBANISMO	Mobilidade	Sistema Viário
3385	Melhoramento viário Alargamento de via (pista simples) - R. da Tropicália	SMUL; SPURBANISMO	Mobilidade	Sistema Viário
3481	Melhoramento viário Abertura de via em boulevard fluvial (pista simples) - R. Entre-rios	SMUL; SPURBANISMO	Mobilidade	Sistema Viário
3555	Transposição viária Requalificação de pontilhão - R. Manuel Rodrigues	SMUL; SPURBANISMO	Mobilidade	Barreira Urbana; Sistema Viário

ID 270 | Estrada de Mogi das Cruzes

Escala: Regional



- | | | |
|-----------------------------|------------------|---------------|
| Perímetro de Ação | Ônibus: Terminal | Praça e largo |
| Perímetro Expandido (300 m) | Trem: Estação | Hidrografia |
| Metrô: Estação | Parque | |



Fonte: PMSP
Elaboração: SMUL/PLANURB - 2025
Datum horizontal: SIRGAS 2000 | UTM 23 S

DESCRIÇÃO (PRS)

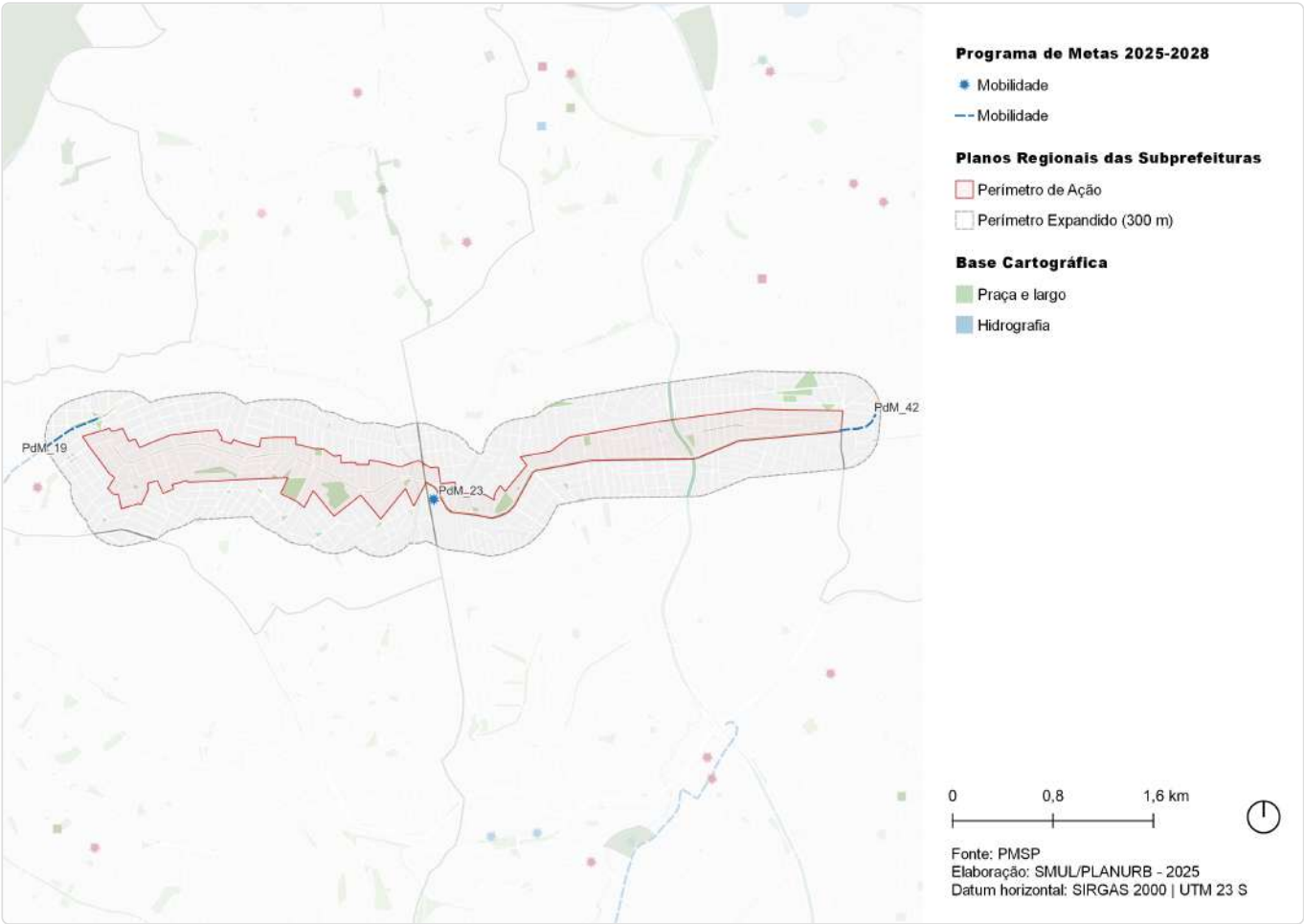
A área compreende a extensão do eixo viário da Rua Embira, da Estrada de Mogi das Cruzes e da Estrada Imperador, entre o cruzamento da Avenida Amador Bueno da Veiga com a Avenida São Miguel a Avenida Pires do Rio.

EIXOS TEMÁTICOS

- Meio Ambiente
- Desenvolvimento Econômico Sustentável
- Desenvolvimento Social e Equipamentos
- Mobilidade

ID 270 | Estrada Mogi das Cruzes

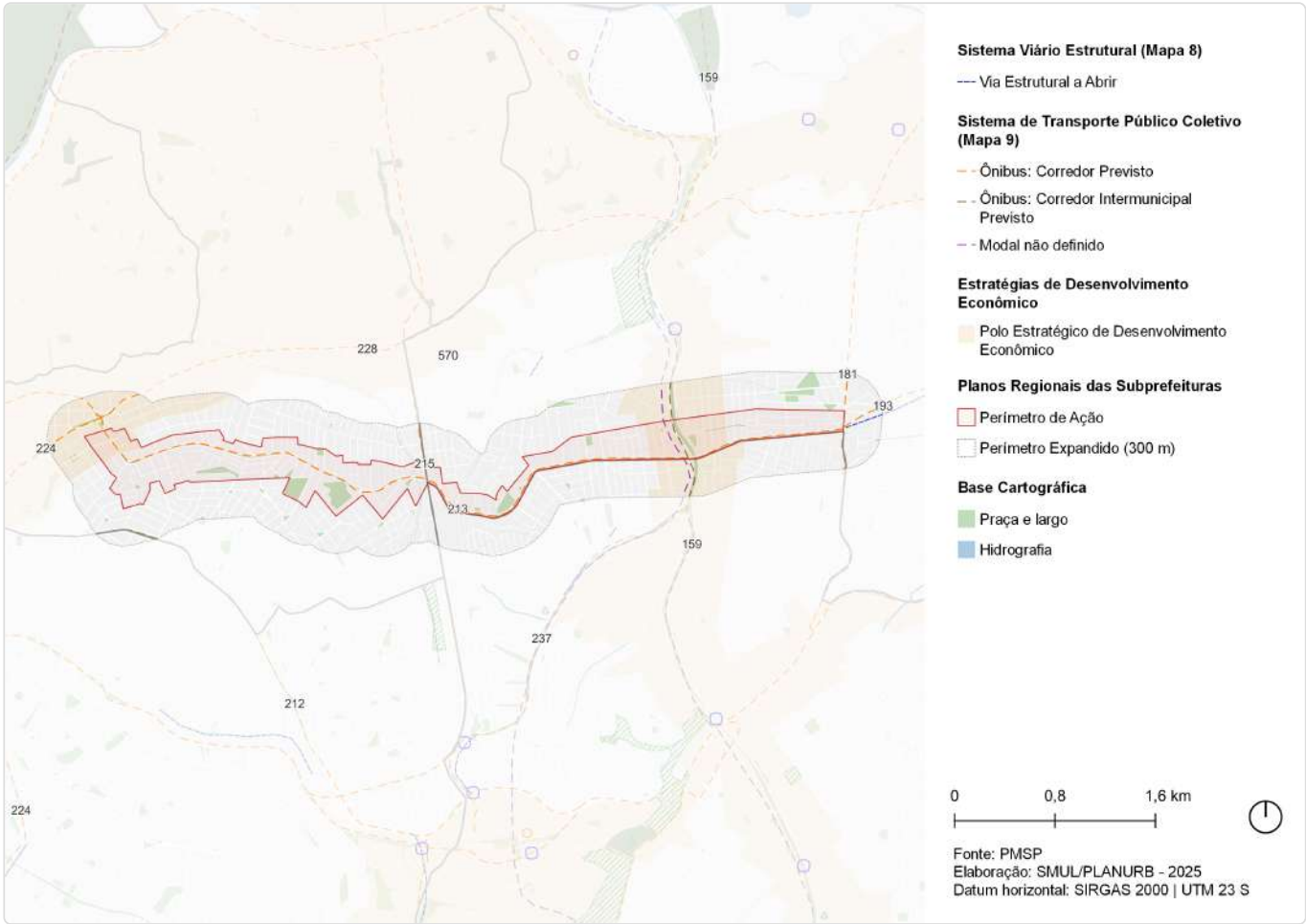
Intervenções previstas para o quadriênio: Programa de Metas 2025-2028 e Orçamento Cidadão 2026



ID	Ação	Descrição	Órgão(s)	Eixo temático	Subtema
PdM_19	Requalificar a faixa exclusiva da avenida Amador Bueno	Requalificação Amador Bueno	SIURB; SPOBRAS	Mobilidade	Transporte Público Coletivo
PdM_23	Entregar 14 requalificações de terminais urbanos	Terminal A.e. Carvalho	SMT; SPTRANS; SGM/ SEDP	Mobilidade	Transporte Público Coletivo
PdM_42	Iniciar o prolongamento da Avenida Imperador até a Avenida José Aristodemo Pinotti	Polongamento Av. Imperador / Av. Aristodemo Pinotti	SIURB; SPOBRAS	Mobilidade	Sistema Viário

ID 270 | Estrada de Mogis das Cruzes

Outras ações previstas: Plano Diretor Estratégico (PDE)

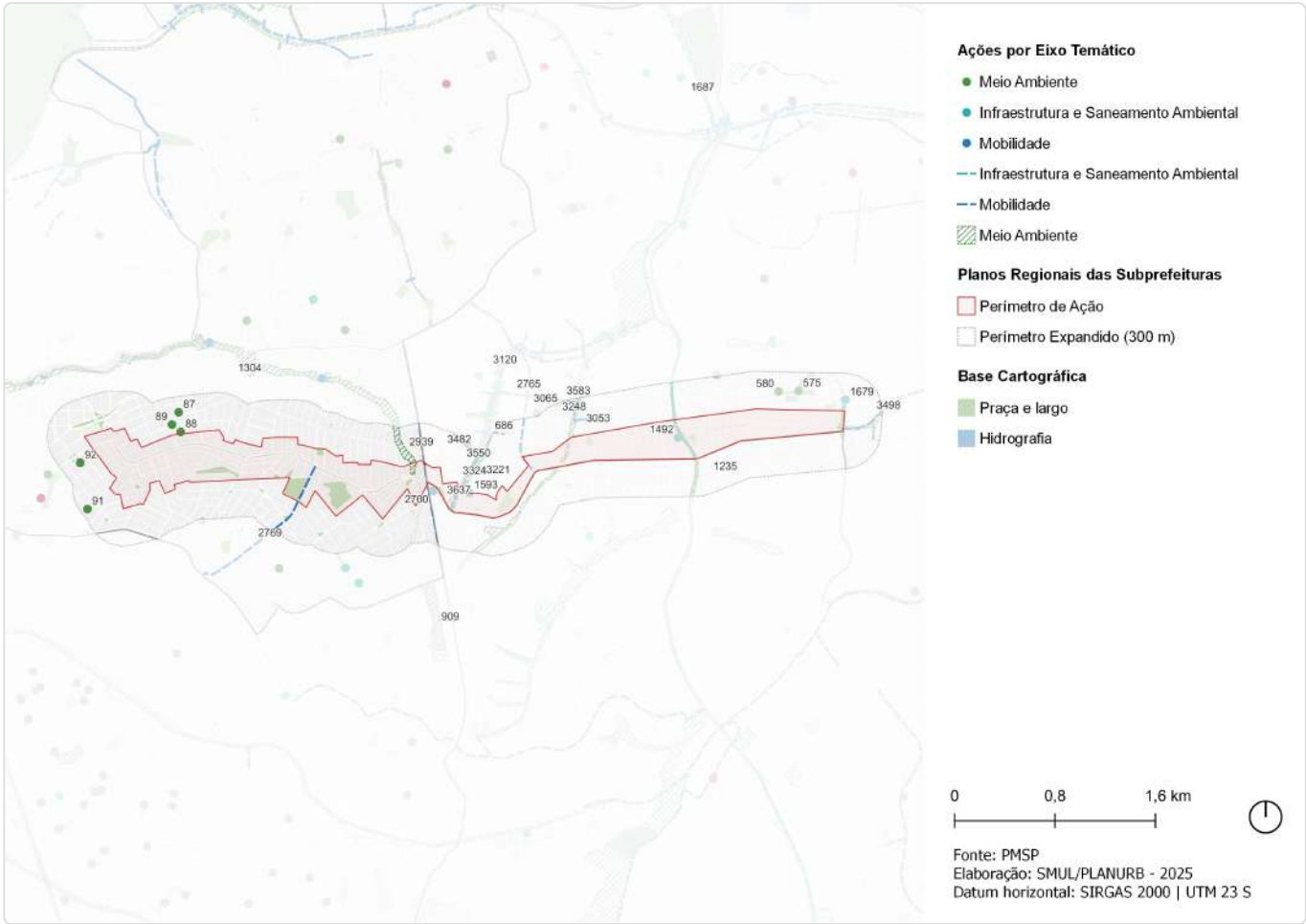


ID	Ação	Descrição	Origem	Eixo temático	Subtema
147	Ações prioritárias no sistema viário estrutural	Via Estrutural a Abrir	Mapa 8	Mobilidade	Sistema viário
159	Corredor de ônibus - EMTU	Corredor de ônibus intermunicipal - Guarulhos	Mapa 9	Mobilidade	Transporte público coletivo
181	Corredor de ônibus	Corredor - Pires do Rio	Mapa 9	Mobilidade	Transporte público coletivo
193	Corredor de ônibus	Corredor - Imperador Trecho 2	Mapa 9	Mobilidade	Transporte público coletivo
212	Corredor de ônibus	Corredor - Calim Eid - Hélder Câmara	Mapa 9	Mobilidade	Transporte público coletivo
213	Corredor de ônibus	Corredor - Imperador Trecho 1	Mapa 9	Mobilidade	Transporte público coletivo
215	Corredor de ônibus	Corredor - Águia de Haia	Mapa 9	Mobilidade	Transporte público coletivo
224	Corredor de ônibus	Corredor - Guilhermina - São Lucas	Mapa 9	Mobilidade	Transporte público coletivo
228	Corredor de ônibus	Corredor - Celso Garcia Trecho 2	Mapa 9	Mobilidade	Transporte público coletivo
237	Transporte público coletivo	Modal a ser definido	Mapa 9	Mobilidade	Transporte público coletivo

ID	Ação	Descrição	Origem	Eixo temático	Subtema
570	Estratégias de Desenvolvimento Econômico	Polo Estratégico de Desenvolvimento Econômico	Art.177	Desenvolvimento Econômico Sustentável	Centralidades

ID 270 | Estrada de Mogis das Cruzes

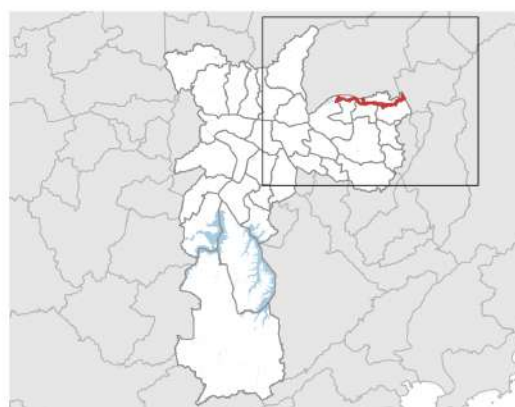
Outras ações previstas: Planejamento Setorial



ID	Descrição	Órgão	Eixo temático	Subtema
87	Requalificação de via pública Incremento de vegetação viária - R. Cap. Anselmo Barcelos	SMSUB; SUB	Meio Ambiente	Arborização Urbana
88	Requalificação de via pública Incremento de vegetação viária - R. Sancho Junqueira	SMSUB; SUB	Meio Ambiente	Arborização Urbana
89	Requalificação de via pública Incremento de vegetação viária - R. Francisco de Souza Queiroz	SMSUB; SUB	Meio Ambiente	Arborização Urbana
91	Requalificação de via pública Incremento de vegetação viária - R. Conceição Brejauba	SMSUB; SUB	Meio Ambiente	Arborização Urbana
92	Requalificação de via pública Incremento de vegetação viária - R. Luis Antônio Rantin Moutinho	SMSUB; SUB	Meio Ambiente	Arborização Urbana
575	Requalificação de espaço público Praça - Pça. Almiscar	SMSUB; SUB	Meio Ambiente	Praça
580	Requalificação de espaço público Praça - Pça. Figueira do Mato	SMSUB; SUB	Meio Ambiente	Praça
686	Parque linear Parque Linear com 4 restrições de seção	SIURB	Meio Ambiente	Parque Linear
909	Rede de espaços públicos Área verde	SMUL; SPURBANISMO	Meio Ambiente	Área Verde
1235	Corredor Verde Av. Jacu-Pêssego - Pq. Jd. da Conquista - Ecol. Tietê	SVMA	Meio Ambiente	Corredor Verde/ Ecológico
1304	Corredor Verde Ponte Rasa	SVMA	Meio Ambiente	Corredor Verde/ Ecológico
1395	Criação de praças e áreas verdes Praça - R. El Rey	SVMA	Meio Ambiente	Praça

ID	Descrição	Órgão	Eixo temático	Subtema
1492	Novo equipamento Ecoponto - Imperador	SMSUB	Infraestrutura e Saneamento Ambiental	Resíduos Sólidos
1593	Novo equipamento Ecoponto - Imperador II	SMSUB	Infraestrutura e Saneamento Ambiental	Resíduos Sólidos
1679	Intervenções de microdrenagem Jardins de chuva - Av. Afonso Lopes de Baião	SMSUB; SUB	Infraestrutura e Saneamento Ambiental	Drenagem
1687	Estrutura de drenagem Obras de contenção e urbanização - Córrego Jacu	SIURB	Infraestrutura e Saneamento Ambiental	Drenagem
1695	Estrutura de drenagem Canalização	SIURB	Infraestrutura e Saneamento Ambiental	Drenagem
2700	Requalificação de equipamento Terminal A. E. Carvalho	SMT	Mobilidade	Transporte Coletivo Público
2765	Estrutura cicloviária Av. Augusto Nunes	CET	Mobilidade	Sistema Cicloviário
2769	Estrutura cicloviária João José de Queiroz-Severo-Aricá Mirim	SMT; CET	Mobilidade	Sistema Cicloviário
2939	Estrutura cicloviária Águia de Haia	SMT; CET	Mobilidade	Sistema Cicloviário
3053	Requalificação de via pública Requalificação de via pública - R. Dr. Jorge Assunçãp	SMUL; SPURBANISMO	Mobilidade	Circulação de Pedestres
3065	Requalificação de via pública Requalificação de via pública - Av. Henrique Franco	SMUL; SPURBANISMO	Mobilidade	Circulação de Pedestres
3105	Transposição viária Pontilhão - R. Lua Cheia - R. Joaquim Ribeiro de Sousa	SMUL; SPURBANISMO	Mobilidade	Barreira Urbana; Sistema Viário
3120	Melhoramento viário Abertura de via em boulevard fluvial (pista dupla) - Blv. Fluvial Córrego Limoeiro - Trecho 2	SMUL; SPURBANISMO	Mobilidade	Sistema Viário
3170	Melhoramento viário Abertura de via (pista simples) - Prolongamento da R. Dr. Jorge Assunção	SMUL; SPURBANISMO	Mobilidade	Sistema Viário
3221	Melhoramento viário Abertura de via (pista simples) - R. João Tavares - R. Padre Clemente Segura	SMUL; SPURBANISMO	Mobilidade	Sistema Viário
3248	Melhoramento viário Alargamento de via (pista simples) - R. Augusto Leveque	SMUL; SPURBANISMO	Mobilidade	Sistema Viário
3324	Transposição viária Pontilhão - R. João Tavares	SMUL; SPURBANISMO	Mobilidade	Barreira Urbana; Sistema Viário
3482	Melhoramento viário Alargamento de via (pista simples) - R. Triste Saudade	SMUL; SPURBANISMO	Mobilidade	Sistema Viário
3498	Melhoramento viário Alargamento de via (pista dupla) - Ligacao Av. Pires do Rio - Av.José Aristodemo Pinotti	SMUL; SPURBANISMO	Mobilidade	Sistema Viário
3550	Transposição viária Pontilhão - R. Triste Saudade - R. João Tavares	SMUL; SPURBANISMO	Mobilidade	Barreira Urbana; Sistema Viário
3583	Requalificação de via pública Requalificação de via pública - R. Baobab - R. Padre Orlando Nogueira	SMUL; SPURBANISMO	Mobilidade	Circulação de Pedestres
3637	Transposição viária Pontilhão - R. Olegário Maciel	SMUL; SPURBANISMO	Mobilidade	Barreira Urbana; Sistema Viário

Escala: Regional; Macrorregional



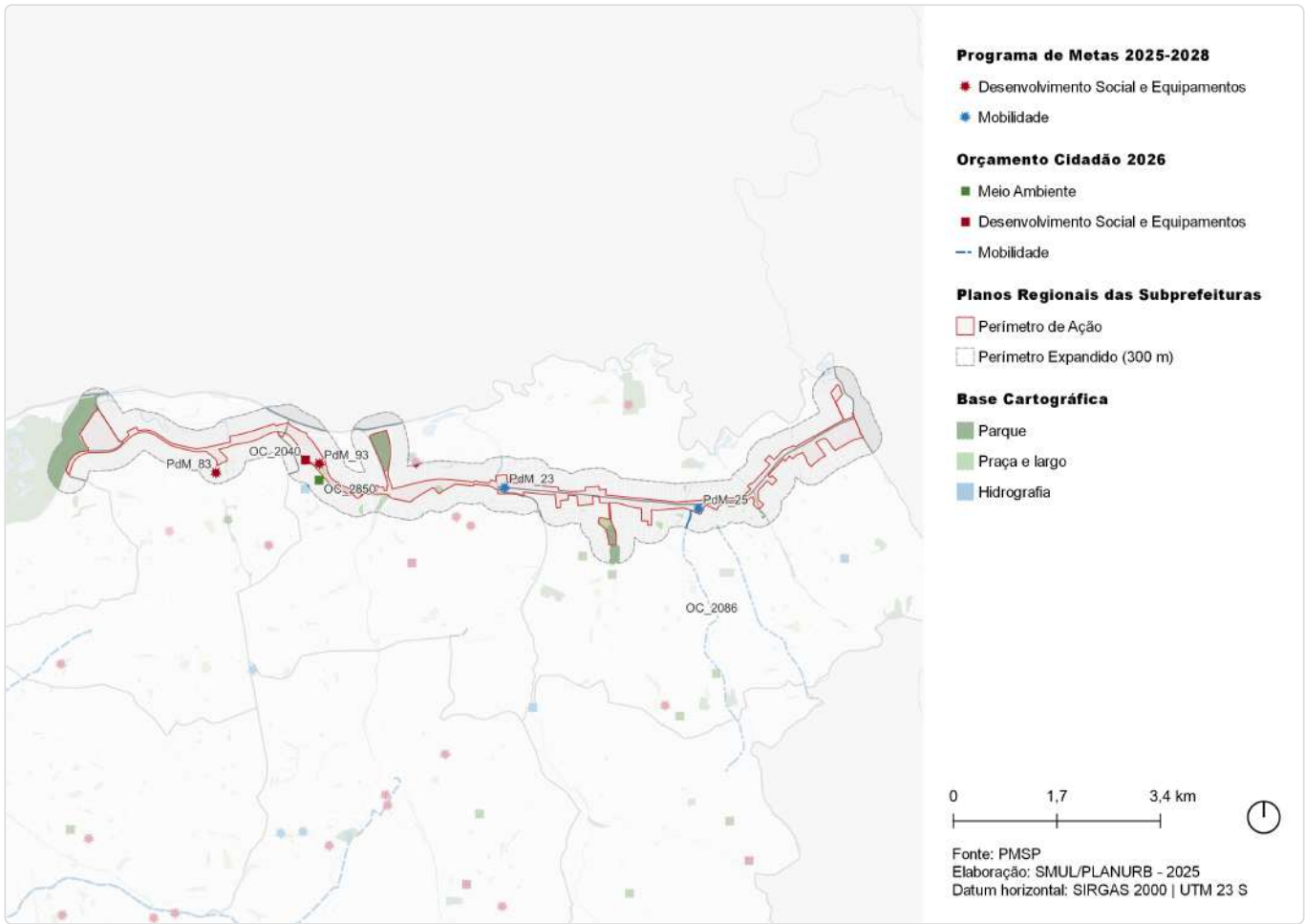
Fonte: PMSP
Elaboração: SMUL/PLANURB - 2025
Datum horizontal: SIRGAS 2000 | UTM 23 S

Estende-se sobre as subprefeituras de Ermelino Matarazzo, São Miguel Paulista e Itaim Paulista, compreendendo os arredores da linha férrea e incluindo a Rua Dr. Assis Ribeiro e a Avenida Marechal Tito, vias arteriais da região.

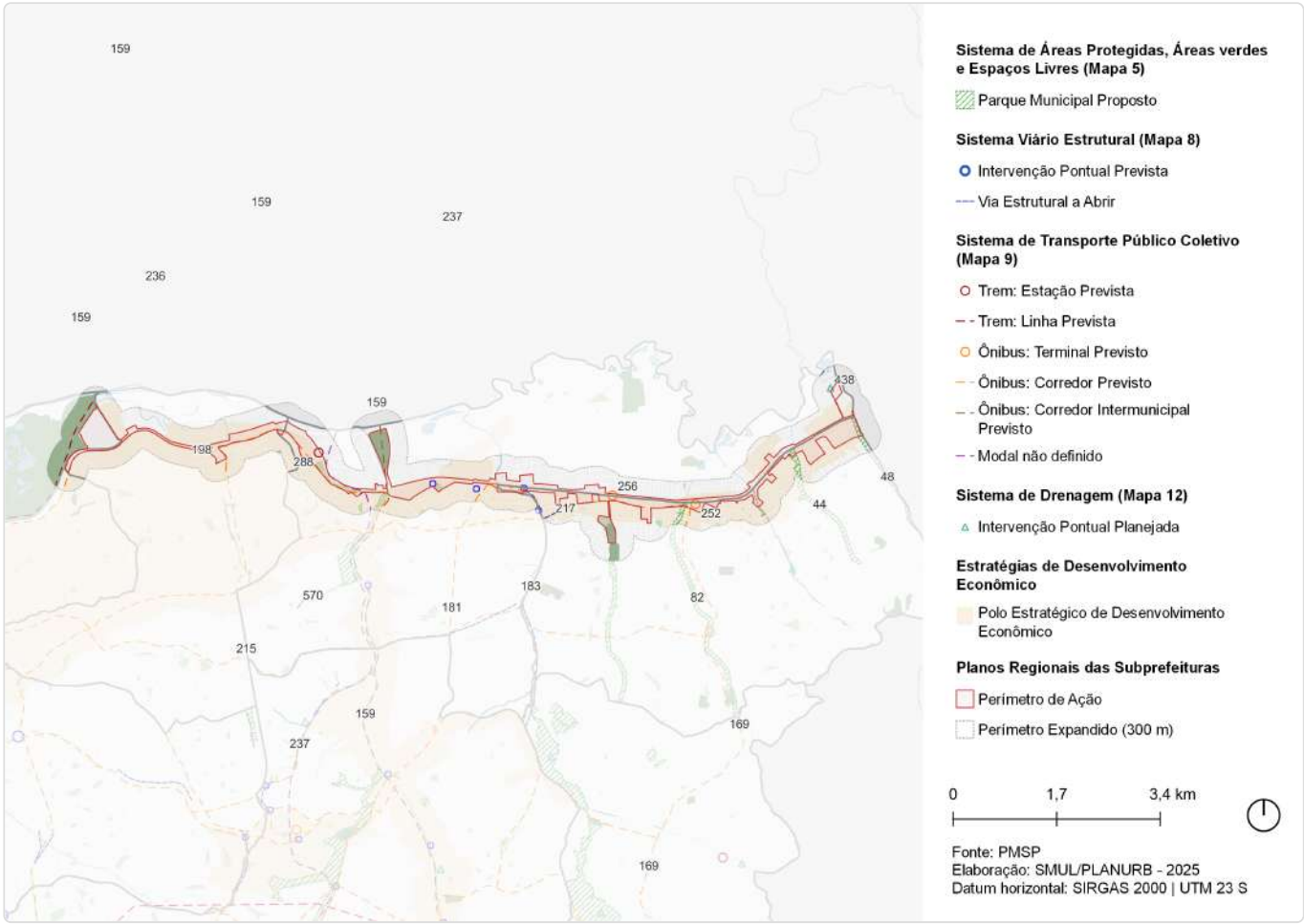
- Meio Ambiente
- Infraestrutura e Saneamento Ambiental
- Habitação Social
- Desenvolvimento Econômico Sustentável
- Desenvolvimento Social e Equipamentos
- Patrimônio Cultural
- Mobilidade

ID 328 | Linha Férrea 12 - Safira

Intervenções previstas para o quadriênio: Programa de Metas 2025-2028 e Orçamento Cidadão 2026



ID	Ação	Descrição	Órgão(s)	Eixo temático	Subtema
PdM_23	Entregar 14 requalificações de terminais urbanos	Terminal São Miguel	SMT; SPTRANS; SGM/ SEDP	Mobilidade	Transporte Público Coletivo
PdM_25	Iniciar as obras do novo Terminal Itaim Paulista	Terminal Itaim Paulista	SIURB; SP OBRAS	Mobilidade	Transporte Público Coletivo
PdM_83	Inaugurar 12 novos CEUs e viabilizar mais 10	CEU Ermelino Matarazzo	SME	Desenvolvimento Social e Equipamentos	Equipamento de Educação
PdM_93	Criar o Programa de Requalificação de Equipamentos Culturais "SP+Cultura – Requalifica" e revitalizar 25 espaços culturais	Sítio Mirim	SMC	Desenvolvimento Social e Equipamentos	Equipamento de Cultura
OC_2040	Instalar iluminação para o CDC Santa Inês e criar espaço para comunidade	CDC Santa Inês	SEME	Desenvolvimento Social e Equipamentos	Equipamento de Esporte e Lazer
OC_2086	Reformar calçadas das vias: Estrada Dom João Nery e Rua Tibúrcio de Sousa	Calçadas da Estrada Dom João Nery / Rua Tibúrcio de Sousa	SUB	Mobilidade	Circulação de Pedestres
OC_2850	Reformar a Praça Cristã com uma via de acesso para av Assis Ribeiro	Praça Cristã	SUB	Meio Ambiente	Praça

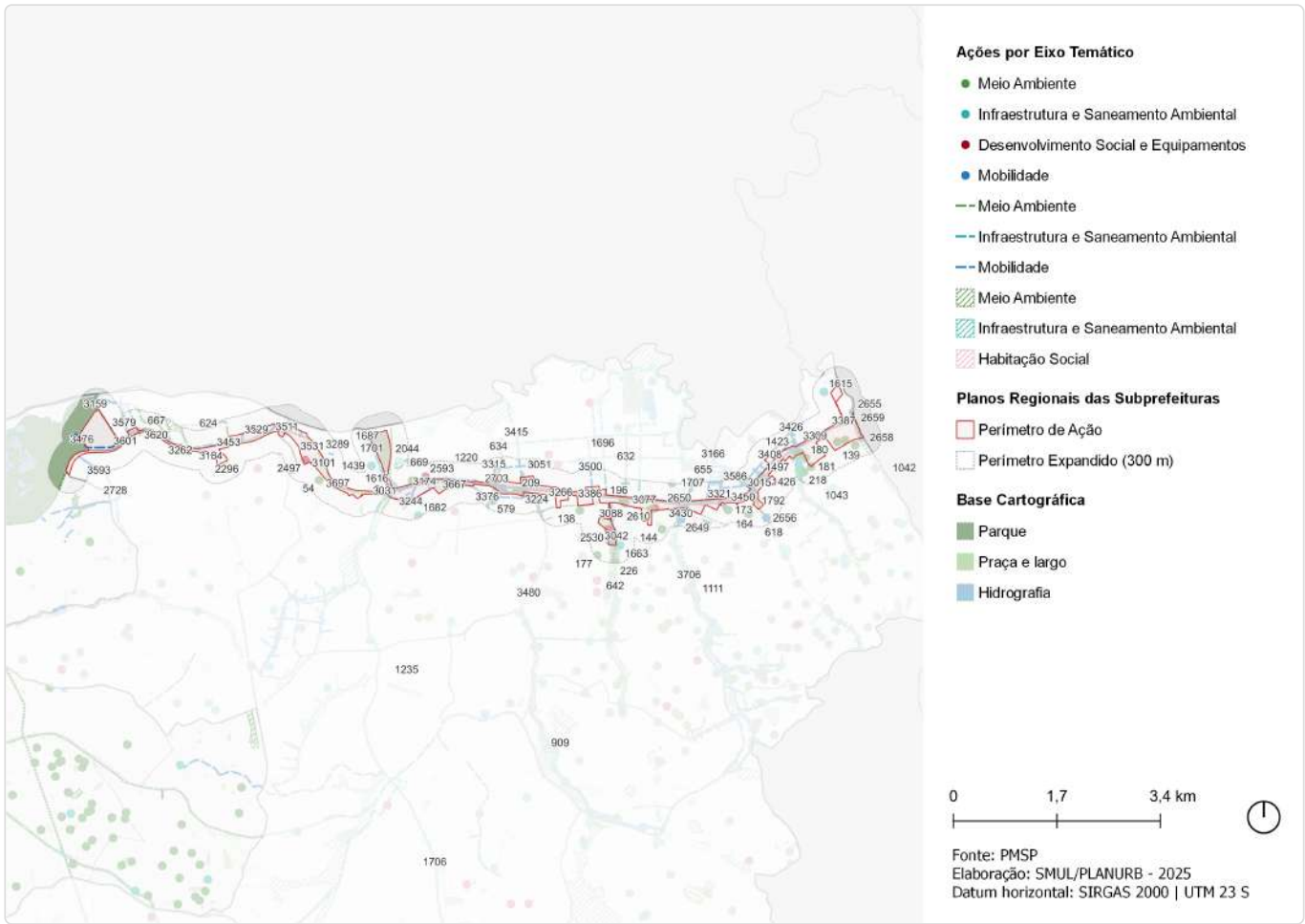


ID	Ação	Descrição	Origem	Eixo temático	Subtema
44	Parque Linear	Tijuco Preto	Mapa 5	Meio Ambiente	Parque linear
48	Parque Linear	Tres Pontes	Mapa 5	Meio Ambiente	Parque linear
82	Parque Linear	Lajeado	Mapa 5	Meio Ambiente	Parque linear
147	Ações prioritárias no sistema viário estrutural	Via Estrutural a Abrir	Mapa 8	Mobilidade	Sistema viário
148	Ação prioritária no sistema viário estrutural	Intervenção viária pontual	Mapa 8	Mobilidade	Sistema viário
159	Corredor de ônibus - EMTU	Corredor de ônibus intermunicipal - Guarulhos	Mapa 9	Mobilidade	Transporte público coletivo
169	Corredor de ônibus	Corredor - Itaim - São Mateus (perimetral Leste)	Mapa 9	Mobilidade	Transporte público coletivo
181	Corredor de ônibus	Corredor - Pires do Rio	Mapa 9	Mobilidade	Transporte público coletivo
183	Corredor de ônibus	Corredor - Itaquera - Itaquarina	Mapa 9	Mobilidade	Transporte público coletivo
198	Corredor de ônibus	Corredor - Assis Ribeiro	Mapa 9	Mobilidade	Transporte público coletivo
215	Corredor de ônibus	Corredor - Águia de Haia	Mapa 9	Mobilidade	Transporte público coletivo

ID	Ação	Descrição	Origem	Eixo temático	Subtema
217	Corredor de ônibus	Corredor - Celso Garcia Trecho 3	Mapa 9	Mobilidade	Transporte público coletivo
236	CPTM	Modernização da Linha 12 - Safira	Mapa 9	Mobilidade	Transporte público coletivo
237	Transporte público coletivo	Modal a ser definido	Mapa 9	Mobilidade	Transporte público coletivo
252	Terminal de ônibus	Terminal - Itaim Paulista	Mapa 9	Mobilidade	Transporte público coletivo
256	Terminal de ônibus	Terminal - Vila Mara	Mapa 9	Mobilidade	Transporte público coletivo
288	CPTM	Estação - União de Vila Nova	Mapa 9	Mobilidade	Transporte público coletivo
438	Intervenção de drenagem	Pôlder/Dique - Jardim Romano	Mapa 12	Infraestrutura e Saneamento Ambiental	Drenagem
570	Estratégias de Desenvolvimento Econômico	Polo Estratégico de Desenvolvimento Econômico	Art.177	Desenvolvimento Econômico Sustentável	Centralidades

ID 328 | Linha Férrea 12- Safira

Outras ações previstas: Planejamento Setorial



ID	Descrição	Órgão	Eixo temático	Subtema
54	Reforma de praça Praça Cristã	SUB	Meio Ambiente	Praça
134	Requalificação de espaço público Via pública - Canteiro central da Av. Marechal Tito	SMSUB; SUB	Meio Ambiente	Espaço Livre Público
138	Requalificação de espaço público Praça - R. Espírito Santo do Dourado - R. Elias Monteiro Cardoso	SMSUB; SUB	Meio Ambiente	Praça
139	Requalificação de espaço público Praça - R. Valdomiro Gonzaga Silva	SMSUB; SUB	Meio Ambiente	Praça
144	Requalificação de espaço público Via pública - R. Fredolino Chimango	SMSUB; SUB	Meio Ambiente	Espaço Livre Público
164	Requalificação de espaço público Praça - R. Iacupema	SMSUB; SUB	Meio Ambiente	Praça
170	Requalificação de espaço público Via pública - Av. Marechal Tito - Vd. da China	SMSUB; SUB	Meio Ambiente	Espaço Livre Público
173	Requalificação de espaço público Via pública - R. Agripino Domingos Costa	SMSUB; SUB	Meio Ambiente	Espaço Livre Público
177	Requalificação de espaço público Via pública - R. Jaguar	SMSUB; SUB	Meio Ambiente	Espaço Livre Público
180	Requalificação de espaço público Via pública - R. Domingos Tabatinga	SMSUB; SUB	Meio Ambiente	Espaço Livre Público
181	Requalificação de espaço público Via pública - R. José de Toledo Rendon	SMSUB; SUB	Meio Ambiente	Espaço Livre Público

ID	Descrição	Órgão	Eixo temático	Subtema
189	Requalificação de espaço público Via pública - R. Janez Novak	SMSUB; SUB	Meio Ambiente	Espaço Livre Público
196	Requalificação de espaço público Via pública - Av. Marechal Tito	SMSUB; SUB	Meio Ambiente	Espaço Livre Público
208	Criação de espaço público R. Marlene Ruppeu Castilho	SMSUB; SUB	Meio Ambiente	Espaço Livre Público
209	Criação de espaço público R. Tarde de Maio	SMSUB; SUB	Meio Ambiente	Espaço Livre Público
217	Requalificação de espaço público Via pública - R. Toshio Yoshida	SMSUB; SUB	Meio Ambiente	Espaço Livre Público
218	Requalificação de espaço público Via pública - R. Aristides de Basile	SMSUB; SUB	Meio Ambiente	Espaço Livre Público
224	Requalificação de via pública Incremento de vegetação viária - R. Giovanni Mosto	SMSUB; SUB	Meio Ambiente	Arborização Urbana
226	Requalificação de via pública Incremento de vegetação viária - Praça da R. Beijuco	SMSUB; SUB	Meio Ambiente	Arborização Urbana
577	Requalificação de espaço público Praça - Pça. Ermida	SMSUB; SUB	Meio Ambiente	Praça
579	Requalificação de espaço público Praça - Pça. Alberto Moreira	SMSUB; SUB	Meio Ambiente	Praça
618	Rede de espaços públicos Boulevard fluvial - Córrego Itaim - Trecho 3	SMUL; SPURBANISMO	Meio Ambiente	Espaço Livre Público
624	Rede de espaços públicos Boulevard fluvial de borda - Rio Baquirivu-Guacu - Trecho 2	SMUL; SPURBANISMO	Meio Ambiente	Espaço Livre Público
632	Rede de espaços públicos Boulevard fluvial - Av. Prof. Alipio de Barros	SMUL; SPURBANISMO	Meio Ambiente	Espaço Livre Público
634	Rede de espaços públicos Boulevard fluvial - Ribeirão Itaquera - Trecho 1	SMUL; SPURBANISMO	Meio Ambiente	Espaço Livre Público
642	Rede de espaços públicos Boulevard fluvial - Ribeirão Água Vermelha - Trecho 2	SMUL; SPURBANISMO	Meio Ambiente	Espaço Livre Público
647	Rede de espaços públicos Boulevard fluvial - Córrego Três Pontes	SMUL; SPURBANISMO	Meio Ambiente	Espaço Livre Público
655	Rede de espaços públicos Boulevard fluvial - Córrego Lajeado	SMUL; SPURBANISMO	Meio Ambiente	Espaço Livre Público
667	Rede de espaços públicos Boulevard fluvial de borda - Rio Baquirivu-Guacu - Trecho 1	SMUL; SPURBANISMO	Meio Ambiente	Espaço Livre Público
669	Rede de espaços públicos Boulevard fluvial de borda - Jardim Lapenna	SMUL; SPURBANISMO	Meio Ambiente	Espaço Livre Público
692	Parque linear (PAV-01)	SIURB	Meio Ambiente	Parque Linear
909	Rede de espaços públicos Área verde	SMUL; SPURBANISMO	Meio Ambiente	Área Verde
1042	Parque Parque Linear - Três Pontes	SVMA	Meio Ambiente	Parque Linear
1043	Parque Parque Linear - Tijuco Preto	SVMA	Meio Ambiente	Parque Linear
1111	Parque Parque Linear - Lajeado	SVMA	Meio Ambiente	Parque Linear
1220	Corredor Verde Corredor Polinizador - Linha 12 Safira - Tatuapé - Vila Itaim	SVMA	Meio Ambiente	Corredor Verde/ Ecológico
1235	Corredor Verde Av. Jacu-Pêssego - Pq. Jd. da Conquista - Ecol. Tietê	SVMA	Meio Ambiente	Corredor Verde/ Ecológico
1423	Restrição de seção Restrição de seção - Tijuco Preto (FTJ-05)	SIURB	Infraestrutura e Saneamento Ambiental	Drenagem
1424	Restrição de seção Restrição de seção - Tijuco Preto (FTJ-04)	SIURB	Infraestrutura e Saneamento Ambiental	Drenagem
1425	Restrição de seção Restrição de seção - Tijuco Preto (FTJ-03)	SIURB	Infraestrutura e Saneamento Ambiental	Drenagem

ID	Descrição	Órgão	Eixo temático	Subtema
1426	Restrição de seção Restrição de seção - Tijuco Preto (FTJ-02)	SIURB	Infraestrutura e Saneamento Ambiental	Drenagem
1439	Pôlder Córrego Jacu Inferior (DJC-02)	SIURB	Infraestrutura e Saneamento Ambiental	Drenagem
1497	Novo equipamento Ecoponto - Carlito Maia	SMSUB	Infraestrutura e Saneamento Ambiental	Resíduos Sólidos
1615	Novo equipamento Ecoponto - Jardim Romano	SMSUB	Infraestrutura e Saneamento Ambiental	Resíduos Sólidos
1616	Novo equipamento Ecoponto - Jardim Lapena	SMSUB	Infraestrutura e Saneamento Ambiental	Resíduos Sólidos
1661	Intervenções de macrodrenagem Pontes - R. Carandiru - R. João Carlos Amat	SMSUB; SUB	Infraestrutura e Saneamento Ambiental	Drenagem
1663	Intervenções de macrodrenagem Pontes - R. Morro da Babilônia - R. Vitória Capelário	SMSUB; SUB	Infraestrutura e Saneamento Ambiental	Drenagem
1682	Intervenções de microdrenagem Jardins de chuva - R. Tiago Ferreira	SMSUB; SUB	Infraestrutura e Saneamento Ambiental	Drenagem
1687	Estrutura de drenagem Obras de contenção e urbanização - Córrego Jacu	SIURB	Infraestrutura e Saneamento Ambiental	Drenagem
1695	Estrutura de drenagem Canalização	SIURB	Infraestrutura e Saneamento Ambiental	Drenagem
1696	Estrutura de drenagem Galeria de reforço	SIURB	Infraestrutura e Saneamento Ambiental	Drenagem
1699	Estrutura de drenagem Ampliação de seção	SIURB	Infraestrutura e Saneamento Ambiental	Drenagem
1701	Estrutura de drenagem Dique Dique	SIURB	Infraestrutura e Saneamento Ambiental	Drenagem
1706	Estrutura de drenagem Aumento de seção	SIURB	Infraestrutura e Saneamento Ambiental	Drenagem
1707	Estrutura de drenagem Muro de contenção	SIURB	Infraestrutura e Saneamento Ambiental	Drenagem
1772	Reservatório Água Vermelha (RAV-01)	SIURB	Infraestrutura e Saneamento Ambiental	Drenagem
1786	Reservatório Lajeado (RLJ-06)	SIURB	Infraestrutura e Saneamento Ambiental	Drenagem
1789	Reservatório RTJ-5 (fechado, off line)	SIURB	Infraestrutura e Saneamento Ambiental	Drenagem
1792	Reservatório RIT-7 (fechado, off line)	SIURB	Infraestrutura e Saneamento Ambiental	Drenagem
1798	Reservatório RTJ-4 (fechado, off line)	SIURB	Infraestrutura e Saneamento Ambiental	Drenagem
1801	Pôlder DIT-2 (aberto, off line)	SIURB	Infraestrutura e Saneamento Ambiental	Drenagem
2044	Pôlder Jd. Lapenna	SIURB	Infraestrutura e Saneamento Ambiental	Drenagem
2296	Provisão habitacional Pode Entrar Aquisição - Lote 1 - Vitta Matarazzo	SEHAB	Habitação Social	Provisão Habitacional
2317	Provisão habitacional PPP Municipal - Lote 12 - Área Itaim Utupiru - Entrega 7	SEHAB	Habitação Social	Provisão Habitacional
2318	Provisão habitacional Pode Entrar Aquisição - Lote 1 - Residencial Estação Itaim Paulista	SEHAB	Habitação Social	Provisão Habitacional
2497	Instalação e iluminação CDC Santa Inês	SEME	Desenvolvimento Social e Equipamentos	Equipamento de Esporte e Lazer

ID	Descrição	Órgão	Eixo temático	Subtema
2530	Requalificação de equipamento CDC - José Amancio	SEME	Desenvolvimento Social e Equipamentos	Equipamento de esporte
2593	Novas instalações UBS Jardim Lapenna	SMS	Desenvolvimento Social e Equipamentos	Equipamento de Saúde
2610	Novo equipamento Nova sede da Subprefeitura - R. Marechal Tito	SMSUB; SUB	Desenvolvimento Social e Equipamentos	Equipamento e Serviços Públicos
2649	Alteamento de ponte Lajeado (ALJ-07)	SIURB	Mobilidade	Circulação de Pedestres
2650	Alteamento de ponte Lajeado (ALJ-08)	SIURB	Mobilidade	Circulação de Pedestres
2655	Ampliação de travessia Três Pontes (ATP-01)	SIURB	Mobilidade	Circulação de Pedestres
2656	Ampliação de travessia Itaim (AIT-01)	SIURB	Mobilidade	Circulação de Pedestres
2657	Adequação de travessia Itaim (AIT-02)	SIURB	Mobilidade	Circulação de Pedestres
2658	Adequação de travessia Três Pontes (ATP-02)	SIURB	Mobilidade	Circulação de Pedestres
2659	Adequação de travessia Três Pontes (ATP-03)	SIURB	Mobilidade	Circulação de Pedestres
2703	Requalificação de equipamento Terminal São Miguel	SMT	Mobilidade	Transporte Coletivo Público
2728	Estrutura cicloviária Olavo Egídio de Souza Aranha	SMT; CET	Mobilidade	Sistema Cicloviário
3005	Transposição viária Pontilhão - R. Pedroso da Silva	SMUL; SPURBANISMO	Mobilidade	Barreira Urbana; Sistema Viário
3007	Transposição viária Requalificação de pontilhão - Av. Marechal Tito	SMUL; SPURBANISMO	Mobilidade	Barreira Urbana; Sistema Viário
3015	Requalificação de estrutura cicloviária Ciclopassearela - R. Manuel Martins de Melo	SMUL; SPURBANISMO	Mobilidade	Circulação de Pedestres; Sistema Cicloviário
3024	Transposição viária Pontilhão - R. Salesopolis	SMUL; SPURBANISMO	Mobilidade	Barreira Urbana; Sistema Viário
3028	Transposição viária Pontilhão - R. Inhabata - Terminal São Miguel	SMUL; SPURBANISMO	Mobilidade	Barreira Urbana; Sistema Viário
3031	Melhoramento viário Alargamento de via (pista simples) - R. Papiro do Egito - R. Eng. José Cruz de Oliveira	SMUL; SPURBANISMO	Mobilidade	Sistema Viário
3039	Melhoramento viário Abertura de via (pista simples) - Av. Assis Ribeiro - R. Belisário Benitez	SMUL; SPURBANISMO	Mobilidade	Sistema Viário
3042	Estrutura cicloviária Ciclopassearela - Av. Mirai	SMUL; SPURBANISMO	Mobilidade	Circulação de Pedestres; Sistema Cicloviário
3049	Melhoramento viário Abertura de via (pista simples) - Prolongamento da R. Rafael Zimbardi	SMUL; SPURBANISMO	Mobilidade	Sistema Viário
3051	Requalificação de via pública Requalificação de via pública - R. Muniz Falcão	SMUL; SPURBANISMO	Mobilidade	Circulação de Pedestres
3070	Melhoramento viário Alargamento de via (pista simples) - R. Grapira - R. do Pombo Correio	SMUL; SPURBANISMO	Mobilidade	Sistema Viário
3075	Melhoramento viário Alargamento de via (pista simples) - R. Angelina Lapena Parente	SMUL; SPURBANISMO	Mobilidade	Sistema Viário
3077	Requalificação de estrutura cicloviária Ciclopassearela - R. Árvore do Viajante	SMUL; SPURBANISMO	Mobilidade	Circulação de Pedestres; Sistema Cicloviário
3085	Transposição viária Pontilhão - R. Maduel Duarte Ferro - R. Pe. Frederico Olmeda	SMUL; SPURBANISMO	Mobilidade	Barreira Urbana; Sistema Viário
3088	Melhoramento viário Abertura de via em boulevard fluvial (pista simples) - Blv. Fluvial Ribeirão Água Vermelha - Trecho 1	SMUL; SPURBANISMO	Mobilidade	Sistema Viário
3091	Requalificação de estrutura cicloviária Ciclopassearela - Av. Tarcisio Mendes Lima – R. Antônio Nunes Pinto	SMUL; SPURBANISMO	Mobilidade	Circulação de Pedestres; Sistema Cicloviário
3092	Transposição viária Pontilhão - R. Coaracy - R. Alfredo de Melo	SMUL; SPURBANISMO	Mobilidade	Barreira Urbana; Sistema Viário

ID	Descrição	Órgão	Eixo temático	Subtema
3095	Melhoramento viário Abertura de via (pista simples) - R. Dr. Oscar Egydio de Araújo - R. Monte Caberela	SMUL; SPURBANISMO	Mobilidade	Sistema Viário
3101	Estrutura cicloviária Ciclopassearela - R. Papiro do Egito - R. Urutu	SMUL; SPURBANISMO	Mobilidade	Circulação de Pedestres; Sistema Cicloviário
3118	Estrutura cicloviária Ciclopassearela - R. Santa Davina - R. Idioma Esperanto	SMUL; SPURBANISMO	Mobilidade	Circulação de Pedestres; Sistema Cicloviário
3134	Melhoramento viário Abertura de via (pista simples) - Av. Brás da R. Cardoso - R. Manuel B. dos Reis - C	SMUL; SPURBANISMO	Mobilidade	Sistema Viário
3140	Melhoramento viário Alargamento de via (pista dupla) - R. Japichucaua - Av. Dr. Assis Ribeiro	SMUL; SPURBANISMO	Mobilidade	Sistema Viário
3159	Melhoramento viário Abertura de via em boulevard fluvial de borda - Prolongamento da R. Águia Real	SMUL; SPURBANISMO	Mobilidade	Sistema Viário
3166	Melhoramento viário Alargamento de via (pista simples) - Av. Brás da Rocha Cardoso	SMUL; SPURBANISMO	Mobilidade	Sistema Viário
3167	Transposição viária Requalificação de pontilhão - R. Santa Maura	SMUL; SPURBANISMO	Mobilidade	Barreira Urbana; Sistema Viário
3174	Requalificação de estrutura cicloviária Ciclopassearela - R. Rafael Zimbardi - R. Angelina Lapena Parente	SMUL; SPURBANISMO	Mobilidade	Circulação de Pedestres; Sistema Cicloviário
3180	Transposição viária Pontilhão - Prolongamento da R. Águia Real	SMUL; SPURBANISMO	Mobilidade	Barreira Urbana; Sistema Viário
3184	Transposição viária Ponte - R. Rev. João Euclides Pereira - R. Arlindo Bettio	SMUL; SPURBANISMO	Mobilidade	Barreira Urbana; Sistema Viário
3193	Melhoramento viário Alargamento de via (pista simples) - R. Eng. José Cruz de Oliveira - R. Rafael Zimbardi	SMUL; SPURBANISMO	Mobilidade	Sistema Viário
3215	Melhoramento viário Alargamento de via (pista simples) - Av. Santos Dumont	SMUL; SPURBANISMO	Mobilidade	Sistema Viário
3216	Requalificação de via pública Requalificação de via pública - R. Domingos Fernandes Nobre	SMUL; SPURBANISMO	Mobilidade	Circulação de Pedestres
3224	Transposição viária Pontilhão - R. Abatinga - R. Antônio Cortesi	SMUL; SPURBANISMO	Mobilidade	Barreira Urbana; Sistema Viário
3226	Melhoramento viário Abertura de via em boulevard fluvial (pista simples) - R. Mata Atlântica	SMUL; SPURBANISMO	Mobilidade	Sistema Viário
3227	Melhoramento viário Alargamento de via (pista simples) - Viela União	SMUL; SPURBANISMO	Mobilidade	Sistema Viário
3231	Requalificação de estrutura cicloviária Ciclopassearela - R. Pedroso da Silva	SMUL; SPURBANISMO	Mobilidade	Circulação de Pedestres; Sistema Cicloviário
3233	Requalificação de via pública Requalificação de via pública - Av. Estrela da Noite	SMUL; SPURBANISMO	Mobilidade	Circulação de Pedestres
3234	Melhoramento viário Abertura de via (pista simples) - R. Dário Ferreira Martins - R. Antônio Cortesi	SMUL; SPURBANISMO	Mobilidade	Sistema Viário
3241	Requalificação de via pública Requalificação de via pública - Av. Brás da Rocha Cardoso	SMUL; SPURBANISMO	Mobilidade	Circulação de Pedestres
3244	Melhoramento viário Alargamento de via (pista dupla) - R. João José Rodrigues	SMUL; SPURBANISMO	Mobilidade	Sistema Viário
3253	Melhoramento viário Abertura de via (pista simples) - Prolongamento da R. Jacinto José Fagundes	SMUL; SPURBANISMO	Mobilidade	Sistema Viário
3262	Estrutura cicloviária Ciclopassearela associada a equipamento - R. Tome Braga - Via projetada	SMUL; SPURBANISMO	Mobilidade	Circulação de Pedestres; Sistema Cicloviário
3264	Melhoramento viário Abertura de via (pista simples) - R. Esteban Murillo - R. Pilade Pistelli	SMUL; SPURBANISMO	Mobilidade	Sistema Viário
3265	Transposição viária Ponte - R. Pedroso da Silva - Blv. Fluvial Ribeirão Itaquera	SMUL; SPURBANISMO	Mobilidade	Barreira Urbana; Sistema Viário

ID	Descrição	Órgão	Eixo temático	Subtema
3266	Estrutura cicloviária Ciclopassearela - R. Dr. Pedro Mikail - R. Julio Cerqueira Cesar	SMUL; SPURBANISMO	Mobilidade	Circulação de Pedestres; Sistema Cicloviário
3268	Transposição viária Passagem subterrânea a requalificar - Prolongamento da R. Arlindo Bettio	SMUL; SPURBANISMO	Mobilidade	Circulação de Pedestres
3269	Transposição viária Requalificação de pontilhão - Av. Diogo da Costa Tavares	SMUL; SPURBANISMO	Mobilidade	Barreira Urbana; Sistema Viário
3275	Melhoramento viário Alargamento de via (pista dupla) - R. Ambua	SMUL; SPURBANISMO	Mobilidade	Sistema Viário
3279	Requalificação de estrutura cicloviária Ciclopassearela - R. Santa Rosa de Lima	SMUL; SPURBANISMO	Mobilidade	Circulação de Pedestres; Sistema Cicloviário
3281	Melhoramento viário Abertura de via em boulevard fluvial (pista dupla) - Blv. Fluvial Córrego Tijuco Preto - Trecho 2	SMUL; SPURBANISMO	Mobilidade	Sistema Viário
3289	Transposição viária Pontilhão - R. Cinco - R. Grazielle Baldak Gomes	SMUL; SPURBANISMO	Mobilidade	Barreira Urbana; Sistema Viário
3299	Transposição viária Pontilhão - R. Serra do Grão Mogol - R. Apiu-Quiribo	SMUL; SPURBANISMO	Mobilidade	Barreira Urbana; Sistema Viário
3301	Melhoramento viário Abertura de via (pista simples) - R. Marfim Vegetal - R. Antônio Dias de Moura	SMUL; SPURBANISMO	Mobilidade	Sistema Viário
3303	Transposição viária Requalificação de pontilhão - R. Manoel Molina	SMUL; SPURBANISMO	Mobilidade	Barreira Urbana; Sistema Viário
3304	Melhoramento viário Alargamento de via (pista simples) - R. Aramaca	SMUL; SPURBANISMO	Mobilidade	Sistema Viário
3309	Requalificação de via pública Requalificação de via pública - Av. Diogo da Costa Tavares	SMUL; SPURBANISMO	Mobilidade	Circulação de Pedestres
3310	Melhoramento viário Alargamento de via (pista simples) - R. Domingos Fernandes Nobre	SMUL; SPURBANISMO	Mobilidade	Sistema Viário
3315	Melhoramento viário Abertura de via em boulevard fluvial (pista dupla) - Prolongamento da Av. Dr. José Arthur Nova	SMUL; SPURBANISMO	Mobilidade	Sistema Viário
3321	Melhoramento viário Abertura de via em boulevard fluvial (pista dupla) - R. Manoel Barbosa dos Reis	SMUL; SPURBANISMO	Mobilidade	Sistema Viário
3327	Transposição viária Passagem subterrânea a requalificar - R. Papiro do Egito - R. Eng. José Cruz de Oliveira	SMUL; SPURBANISMO	Mobilidade	Circulação de Pedestres
3329	Requalificação de via pública Requalificação de via pública - R. Bispo E Martins	SMUL; SPURBANISMO	Mobilidade	Circulação de Pedestres
3346	Melhoramento viário Abertura de via em boulevard fluvial (pista dupla) - R. Itapirema	SMUL; SPURBANISMO	Mobilidade	Sistema Viário
3355	Melhoramento viário Abertura de via (pista simples) - Prolongamento da R. Dr. Oscar Egydio de Araújo	SMUL; SPURBANISMO	Mobilidade	Sistema Viário
3358	Melhoramento viário Alargamento de via (pista dupla) - R. Rev. João Euclides Pereira	SMUL; SPURBANISMO	Mobilidade	Sistema Viário
3367	Melhoramento viário Alargamento de via (pista simples) - Av. São Miguel	SMUL; SPURBANISMO	Mobilidade	Sistema Viário
3373	Transposição viária Duplicação de ponte - R. Japichaua	SMUL; SPURBANISMO	Mobilidade	Barreira Urbana; Sistema Viário
3376	Melhoramento viário Alargamento de via (pista dupla) - R. Abaitinga	SMUL; SPURBANISMO	Mobilidade	Sistema Viário
3380	Melhoramento viário Alargamento de via (pista dupla) - R. Sampei Sato	SMUL; SPURBANISMO	Mobilidade	Sistema Viário
3386	Melhoramento viário Abertura de via (pista simples) - Prolongamento da Av. Estrela da Noite	SMUL; SPURBANISMO	Mobilidade	Sistema Viário
3387	Requalificação de estrutura cicloviária Ciclopassearela - R. Capachos - R. Guajiru	SMUL; SPURBANISMO	Mobilidade	Circulação de Pedestres; Sistema Cicloviário

ID	Descrição	Órgão	Eixo temático	Subtema
3390	Transposição viária Ponte - Av. Dr. José Artur Nova - Blv. Fluvial Rib. Itaquera	SMUL; SPURBANISMO	Mobilidade	Barreira Urbana; Sistema Viário
3408	Melhoramento viário Alargamento de via (pista simples) - R. Cachoeira Mangaval	SMUL; SPURBANISMO	Mobilidade	Sistema Viário
3409	Requalificação de estrutura cicloviária Ciclopassarela - Estr. da Biacica - R. Pedro Rosa de Abreu	SMUL; SPURBANISMO	Mobilidade	Circulação de Pedestres; Sistema Cicloviário
3410	Requalificação de via pública Requalificação de via pública - R. Cordão de São Francisco	SMUL; SPURBANISMO	Mobilidade	Circulação de Pedestres
3411	Requalificação de estrutura cicloviária Ciclopassarela - Cordão de São Francisco - Rafael Correia da Silva	SMUL; SPURBANISMO	Mobilidade	Circulação de Pedestres; Sistema Cicloviário
3415	Melhoramento viário Alargamento de via (pista dupla) - R. Pedroso da Silva	SMUL; SPURBANISMO	Mobilidade	Sistema Viário
3416	Transposição viária Pontilhão - R. Luis Pico - Prolongamento da R. Leon Denis	SMUL; SPURBANISMO	Mobilidade	Barreira Urbana; Sistema Viário
3426	Melhoramento viário Abertura de via em boulevard fluvial (pista dupla) - Blv. Fluvial Córrego Tijuco Preto - Trecho 1	SMUL; SPURBANISMO	Mobilidade	Sistema Viário
3428	Melhoramento viário Abertura de via (pista simples) - R. Eng. José Cruz de Oliveira - R. Angelina Lapena	SMUL; SPURBANISMO	Mobilidade	Sistema Viário
3430	Transposição viária Pontilhão - R. Dr. Oscar Egydio de Araújo	SMUL; SPURBANISMO	Mobilidade	Barreira Urbana; Sistema Viário
3435	Transposição viária Pontilhão - R. Vitório Capelaro - R. Morro da Babilônia	SMUL; SPURBANISMO	Mobilidade	Barreira Urbana; Sistema Viário
3436	Melhoramento viário Abertura de via (pista simples) - R. Vitório Capelaro	SMUL; SPURBANISMO	Mobilidade	Sistema Viário
3440	Melhoramento viário Abertura de via (pista dupla) - R. Rafael Zimbardi - R. João José Rodrigues	SMUL; SPURBANISMO	Mobilidade	Sistema Viário
3450	Requalificação de estrutura cicloviária Ciclopassarela - Pc. Maue Mirim - R. Raimundo Mendes Figueiredo	SMUL; SPURBANISMO	Mobilidade	Circulação de Pedestres; Sistema Cicloviário
3453	Transposição viária Pontilhão - Prolongamento da R. Arlindo Bettio	SMUL; SPURBANISMO	Mobilidade	Barreira Urbana; Sistema Viário
3467	Melhoramento viário Alargamento de via (pista dupla) - R. Jerônimo Maranhão	SMUL; SPURBANISMO	Mobilidade	Sistema Viário
3476	Melhoramento viário Abertura de via (pista dupla) - Prolongamento da R. Arlindo Bettio - Trecho 1	SMUL; SPURBANISMO	Mobilidade	Sistema Viário
3480	Melhoramento viário Abertura de via em boulevard fluvial (pista simples) - Blv. Fluvial Ribeirão Itaquera	SMUL; SPURBANISMO	Mobilidade	Sistema Viário
3483	Melhoramento viário Abertura de via (pista simples) - R. Rafael Zimbardi - Av. Dr. José Artur Nova	SMUL; SPURBANISMO	Mobilidade	Sistema Viário
3488	Transposição viária Pontilhão - R. Maria Francisca de Jesus - R. Muniz Falcão	SMUL; SPURBANISMO	Mobilidade	Barreira Urbana; Sistema Viário
3493	Estrutura cicloviária Ciclopassarela - R. Alhandra - Av. Tarciso Mendes Lima	SMUL; SPURBANISMO	Mobilidade	Circulação de Pedestres; Sistema Cicloviário
3500	Requalificação de via pública Requalificação de via pública - R. São Gonçalo do Rio das Pedras	SMUL; SPURBANISMO	Mobilidade	Circulação de Pedestres
3504	Transposição viária Ponte - Via projetada - R. Domingos Fernandes Nobre	SMUL; SPURBANISMO	Mobilidade	Barreira Urbana; Sistema Viário
3506	Transposição viária Requalificação de ponte - Av. Dr. José Artur Nova - R. Arlindo Colaco	SMUL; SPURBANISMO	Mobilidade	Barreira Urbana; Sistema Viário
3511	Transposição viária Requalificação de ponte - Av. Santos Dumont	SMUL; SPURBANISMO	Mobilidade	Barreira Urbana; Sistema Viário
3512	Transposição viária Ponte - R. Manoel Barbosa dos Reis - R. Itapirema	SMUL; SPURBANISMO	Mobilidade	Barreira Urbana; Sistema Viário

ID	Descrição	Órgão	Eixo temático	Subtema
3526	Requalificação de estrutura cicloviária Ciclopassarela - R. Manuel Duarte Ferro	SMUL; SPURBANISMO	Mobilidade	Circulação de Pedestres; Sistema Cicloviário
3529	Melhoramento viário Abertura de via (pista dupla) - Prolongamento da R. Arlindo Bettio - Trecho 2	SMUL; SPURBANISMO	Mobilidade	Sistema Viário
3531	Estrutura cicloviária Ciclopassarela - R. Um - R. Obrages	SMUL; SPURBANISMO	Mobilidade	Circulação de Pedestres; Sistema Cicloviário
3539	Requalificação de estrutura cicloviária Ciclopassarela - Av. Diogo da Costa Tavares - R. João Carlos Amat	SMUL; SPURBANISMO	Mobilidade	Circulação de Pedestres; Sistema Cicloviário
3541	Transposição viária Pontilhão - R. Coaracy - R. Confluência da Forquilha	SMUL; SPURBANISMO	Mobilidade	Barreira Urbana; Sistema Viário
3547	Transposição viária Requalificação de ponte - Vd. Carlito Maia	SMUL; SPURBANISMO	Mobilidade	Barreira Urbana; Sistema Viário
3552	Transposição viária Pontilhão - R. Vale do Amanhecer	SMUL; SPURBANISMO	Mobilidade	Barreira Urbana; Sistema Viário
3558	Estrutura cicloviária Ciclopassarela - R. Um - R. Ventura Branco	SMUL; SPURBANISMO	Mobilidade	Circulação de Pedestres; Sistema Cicloviário
3576	Transposição viária Pontilhão - R. Geraldo Machado - R. Miguel de Quadros Marinho	SMUL; SPURBANISMO	Mobilidade	Barreira Urbana; Sistema Viário
3577	Melhoramento viário Abertura de via (pista simples) - R. Rafael Zimbardi - R. Paula de Lima	SMUL; SPURBANISMO	Mobilidade	Sistema Viário
3579	Melhoramento viário Abertura de via em boulevard fluvial (pista dupla) - R. Independência	SMUL; SPURBANISMO	Mobilidade	Sistema Viário
3586	Melhoramento viário Abertura de via em boulevard fluvial (pista simples) - Blv. Fluvial Córrego Itaim - Trecho 1	SMUL; SPURBANISMO	Mobilidade	Sistema Viário
3593	Requalificação de via pública Requalificação de via pública - Av. O.E. de Souza Aranha - Av. Dr. Assis Ribeiro	SMUL; SPURBANISMO	Mobilidade	Circulação de Pedestres
3599	Requalificação de estrutura cicloviária Ciclopassarela - Est. CPTM Jd. Helena	SMUL; SPURBANISMO	Mobilidade	Circulação de Pedestres; Sistema Cicloviário
3601	Requalificação de estrutura cicloviária Ciclopassarela - R. Arlindo Bettio - R. Cisper	SMUL; SPURBANISMO	Mobilidade	Circulação de Pedestres; Sistema Cicloviário
3604	Melhoramento viário Alargamento de via (pista simples) - R. Papiro do Egito	SMUL; SPURBANISMO	Mobilidade	Sistema Viário
3620	Estrutura cicloviária Ciclopassarela - R. Darci Pereira - R. José Luiz de Brito	SMUL; SPURBANISMO	Mobilidade	Circulação de Pedestres; Sistema Cicloviário
3634	Melhoramento viário Abertura de via (pista simples) - R. Cecilio Mendes Pereira - R. Santa Inês	SMUL; SPURBANISMO	Mobilidade	Sistema Viário
3636	Transposição viária Pontilhão - R. Feira de Santana	SMUL; SPURBANISMO	Mobilidade	Barreira Urbana; Sistema Viário
3638	Melhoramento viário Alargamento de via (pista simples) - R. Rafael Zimbardi	SMUL; SPURBANISMO	Mobilidade	Sistema Viário
3640	Transposição viária Pontilhão - R. Oito - R. Valter - R. Sampaio	SMUL; SPURBANISMO	Mobilidade	Barreira Urbana; Sistema Viário
3646	Transposição viária Requalificação de pontilhão - R. Celso Barbosa Lina	SMUL; SPURBANISMO	Mobilidade	Barreira Urbana; Sistema Viário
3658	Melhoramento viário Abertura de via (pista simples) - Prolongamento da R. Muniz Falcão	SMUL; SPURBANISMO	Mobilidade	Sistema Viário
3665	Melhoramento viário Abertura de via (pista simples) - Prolongamento da R. Leon Denis	SMUL; SPURBANISMO	Mobilidade	Sistema Viário
3667	Melhoramento viário Abertura de via (pista dupla) - R. Luis Pícolo - R. Ten. Luis Fernando Lobo	SMUL; SPURBANISMO	Mobilidade	Sistema Viário
3668	Transposição viária Ponte - R. Rafael Zimbardi - R. Faustino Santana	SMUL; SPURBANISMO	Mobilidade	Barreira Urbana; Sistema Viário

ID	Descrição	Órgão	Eixo temático	Subtema
3674	Estrutura cicloviária Ciclopasseira - R. Arlindo Bettio - R. Lucas Goncalves	SMUL; SPURBANISMO	Mobilidade	Circulação de Pedestres; Sistema Cicloviário
3688	Transposição viária Passagem subterrânea a requalificar - R. José Leal Fontoura	SMUL; SPURBANISMO	Mobilidade	Circulação de Pedestres
3697	Estrutura cicloviária Ciclopasseira associada a equipamento - R. Papiro do Egito - R. Serra do Itaqueri	SMUL; SPURBANISMO	Mobilidade	Circulação de Pedestres; Sistema Cicloviário
3706	Melhoramento viário Abertura de via em boulevard fluvial (pista dupla) - Blv. Fluvial Ribeirão Lajeado - Trecho 1	SMUL; SPURBANISMO	Mobilidade	Sistema Viário
3712	Transposição viária Requalificação de ponte - Vd. da China	SMUL; SPURBANISMO	Mobilidade	Barreira Urbana; Sistema Viário

Escala: Regional



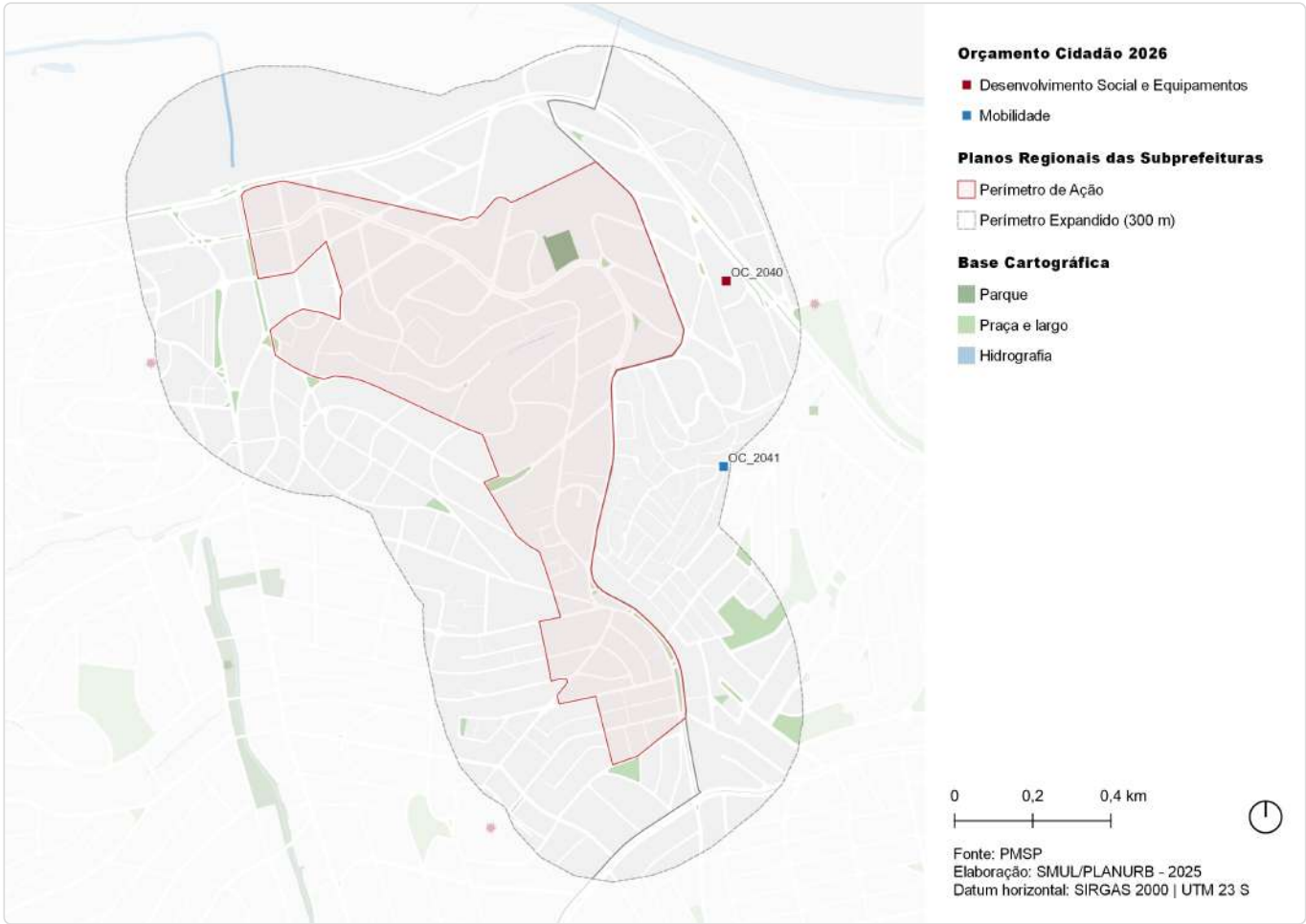
Fonte: PMSP
Elaboração: SMUL/PLANURB - 2025
Datum horizontal: SIRGAS 2000 | UTM 23 S

Perímetro localizado no distrito de Ermelino Matarazzo, engloba a Avenida Abel Tavares, que se estende entre a Avenida São Miguel e a Avenida Paranaguá, e áreas ao redor.

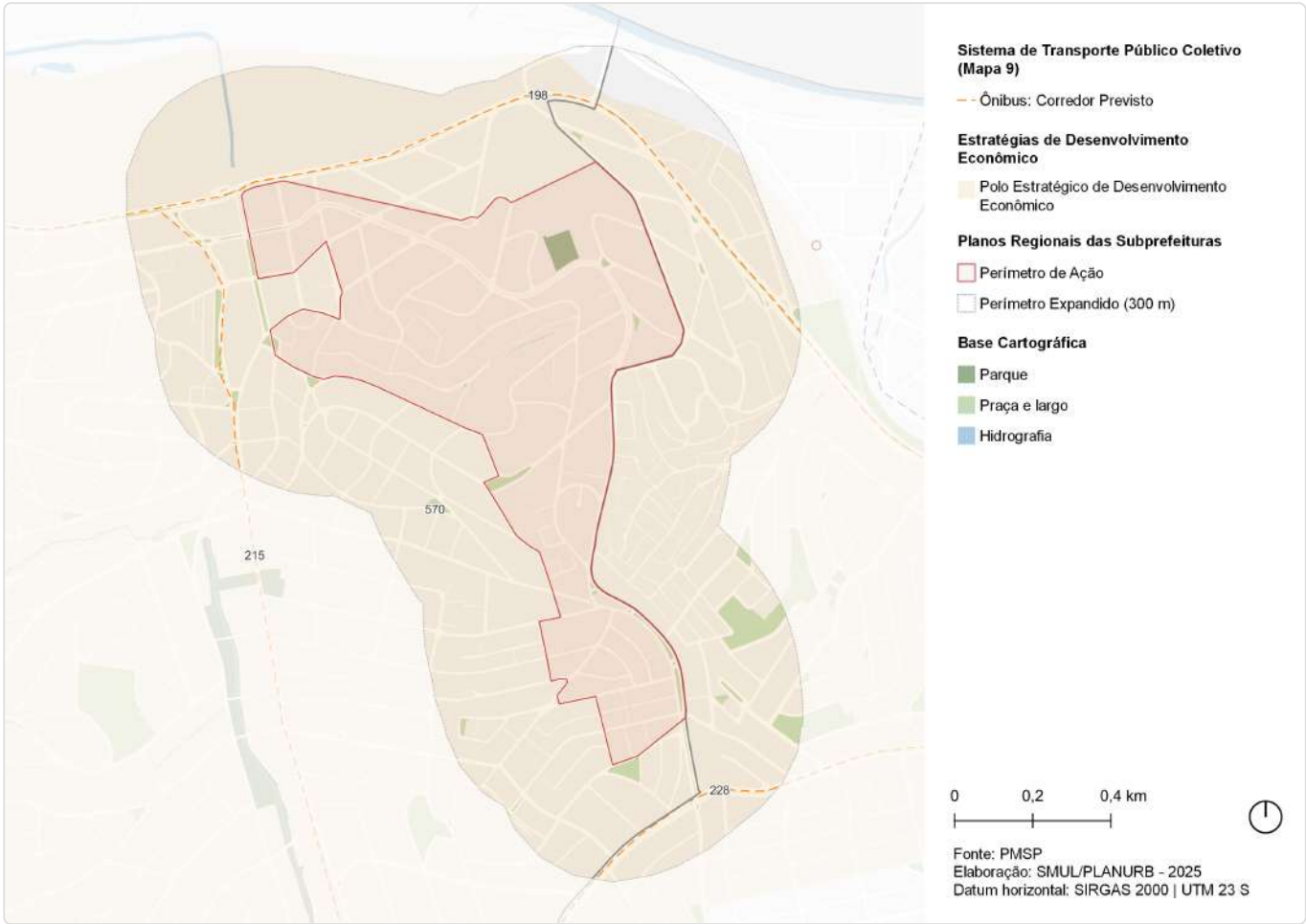
- Meio Ambiente
- Infraestrutura e Saneamento Ambiental
- Habitação Social
- Desenvolvimento Econômico Sustentável
- Desenvolvimento Social e Equipamentos
- Mobilidade

ID 447 | Avenida Abel Tavares

Intervenções previstas para o quadriênio: Programa de Metas 2025-2028 e Orçamento Cidadão 2026



ID	Ação	Descrição	Órgão(s)	Eixo temático	Subtema
OC_2040	Instalar iluminação para o CDC Santa Inês e criar espaço para comunidade	CDC Santa Inês	SEME	Desenvolvimento Social e Equipamentos	Equipamento de Esporte e Lazer
OC_2041	Asfaltar Rua Cinturão Verde	Rua Cinturão Verde	SMSUB	Mobilidade	Sistema Viário



ID	Ação	Descrição	Origem	Eixo temático	Subtema
198	Corredor de ônibus	Corredor - Assis Ribeiro	Mapa 9	Mobilidade	Transporte público coletivo
215	Corredor de ônibus	Corredor - Águia de Haia	Mapa 9	Mobilidade	Transporte público coletivo
228	Corredor de ônibus	Corredor - Celso Garcia Trecho 2	Mapa 9	Mobilidade	Transporte público coletivo
570	Estratégias de Desenvolvimento Econômico	Polo Estratégico de Desenvolvimento Econômico	Art.177	Desenvolvimento Econômico Sustentável	Centralidades



ID	Descrição	Órgão	Eixo temático	Subtema
84	Requalificação de via pública Incremento de vegetação viária - R. Miguel Rachid	SMSUB; SUB	Meio Ambiente	Arborização Urbana
624	Rede de espaços públicos Boulevard fluvial de borda - Rio Baquirivu-Guacu - Trecho 2	SMUL; SPURBANISMO	Meio Ambiente	Espaço Livre Público
1220	Corredor Verde Corredor Polinizador - Linha 12 Safira - Tatuapé - Vila Itaim	SVMA	Meio Ambiente	Corredor Verde/ Ecológico
1362	Requalificação de praças e áreas verdes Praça Guanambi	SVMA	Meio Ambiente	Praça
2497	Instalação e iluminação CDC Santa Inês	SEME	Desenvolvimento Social e Equipamentos	Equipamento de Esporte e Lazer
2536	Requalificação de equipamento CDC - Danúbio	SEME	Desenvolvimento Social e Equipamentos	Equipamento de esporte
2632	Asfaltamento Rua Cinturão Verde	SMSUB	Mobilidade	Sistema Viário
3140	Melhoramento viário Alargamento de via (pista dupla) - R. Japichucaua - Av. Dr. Assis Ribeiro	SMUL; SPURBANISMO	Mobilidade	Sistema Viário
3215	Melhoramento viário Alargamento de via (pista simples) - Av. Santos Dumont	SMUL; SPURBANISMO	Mobilidade	Sistema Viário
3373	Transposição viária Duplicação de ponte - R. Japichaua	SMUL; SPURBANISMO	Mobilidade	Barreira Urbana; Sistema Viário
3380	Melhoramento viário Alargamento de via (pista dupla) - R. Sampei Sato	SMUL; SPURBANISMO	Mobilidade	Sistema Viário

ID	Descrição	Órgão	Eixo temático	Subtema
3453	Transposição viária Pontilhão - Prolongamento da R. Arlindo Bettio	SMUL; SPURBANISMO	Mobilidade	Barreira Urbana; Sistema Viário
3476	Melhoramento viário Abertura de via (pista dupla) - Prolongamento da R. Arlindo Bettio - Trecho 1	SMUL; SPURBANISMO	Mobilidade	Sistema Viário
3511	Transposição viária Requalificação de ponte - Av. Santos Dumont	SMUL; SPURBANISMO	Mobilidade	Barreira Urbana; Sistema Viário
3529	Melhoramento viário Abertura de via (pista dupla) - Prolongamento da R. Arlindo Bettio - Trecho 2	SMUL; SPURBANISMO	Mobilidade	Sistema Viário
3531	Estrutura cicloviária Ciclop passarela - R. Um - R. Obrages	SMUL; SPURBANISMO	Mobilidade	Circulação de Pedestres; Sistema Cicloviário
3558	Estrutura cicloviária Ciclop passarela - R. Um - R. Ventura Branco	SMUL; SPURBANISMO	Mobilidade	Circulação de Pedestres; Sistema Cicloviário