



Planos de Ação das Subprefeituras 2026-2029

Anexo 2 - Planejamento Territorial dos Perímetros de Ação

Subprefeitura Guaianases

Dezembro de 2025

Secretaria Municipal de Urbanismo e Licenciamento – SMUL
Coordenadoria de Planejamento Urbano – PLANURB

Apresentação

Com o objetivo de apoiar a leitura integrada das ações territoriais planejadas pelos diferentes órgãos municipais, este Anexo apresenta o cruzamento entre os Perímetros de Ação definidos nos Planos Regionais das Subprefeituras (PRS) e as ações mapeadas ao longo do processo de elaboração dos Planos de Ação das Subprefeituras 2026-2029.

Para cada Perímetro de Ação localizado no território da Subprefeitura, são apresentadas fichas organizadas de forma sequencial. A primeira ficha reúne informações gerais do perímetro, incluindo localização, caracterização e os principais eixos temáticos associados às diretrizes propostas nos PRS.

As fichas subsequentes apresentam as ações territoriais identificadas nas diferentes camadas de planejamento consideradas, abrangendo ações previstas para o quadriênio — vinculadas ao Programa de Metas 2025–2028 e ao Orçamento Cidadão 2026 — e ações provenientes de outros instrumentos de planejamento, como o Plano Diretor Estratégico e o planejamento setorial, que podem possuir distintos horizontes temporais de implementação.

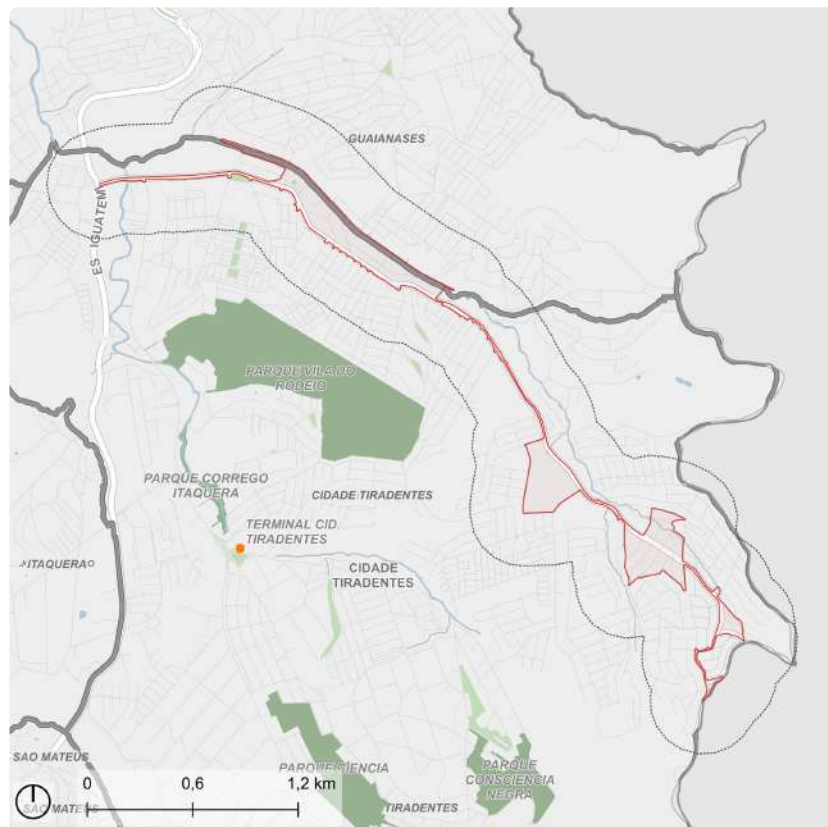
Para fins de análise espacial, e considerando o caráter orientador dos limites dos Perímetros de Ação, foi adotado um perímetro expandido de 300 metros em relação aos limites definidos nos PRS, de modo a incorporar o entorno imediato dos territórios analisados.

Dessa forma, são apresentados mapas com as ações localizadas no perímetro expandido, bem como tabelas nas quais as ações são classificadas por eixos temáticos e subtemas, com a identificação do órgão responsável ou de sua origem. A quantidade de fichas por Perímetro de Ação pode variar conforme a existência ou não de ações identificadas em cada uma dessas camadas.

Ressalta-se que o detalhamento dos Perímetros de Ação — incluindo caracterização, objetivos e diretrizes — encontra-se nos Cadernos Regionais e Macrorregionais dos Planos Regionais das Subprefeituras, elaborados em 2016 e disponíveis na plataforma [Gestão Urbana](#). Assim, este Anexo deve ser compreendido como material complementar, voltado à análise integrada das ações priorizadas para o quadriênio e das demais intervenções territoriais planejadas no âmbito do município.

ID 63 | Av. José Higino Neves e Rua Inácio Monteiro

Escala: Regional



Fonte: PMSP
Elaboração: SMUL/PLANURB - 2025
Datum horizontal: SIRGAS 2000 | UTM 23 S

DESCRIÇÃO (PRS)

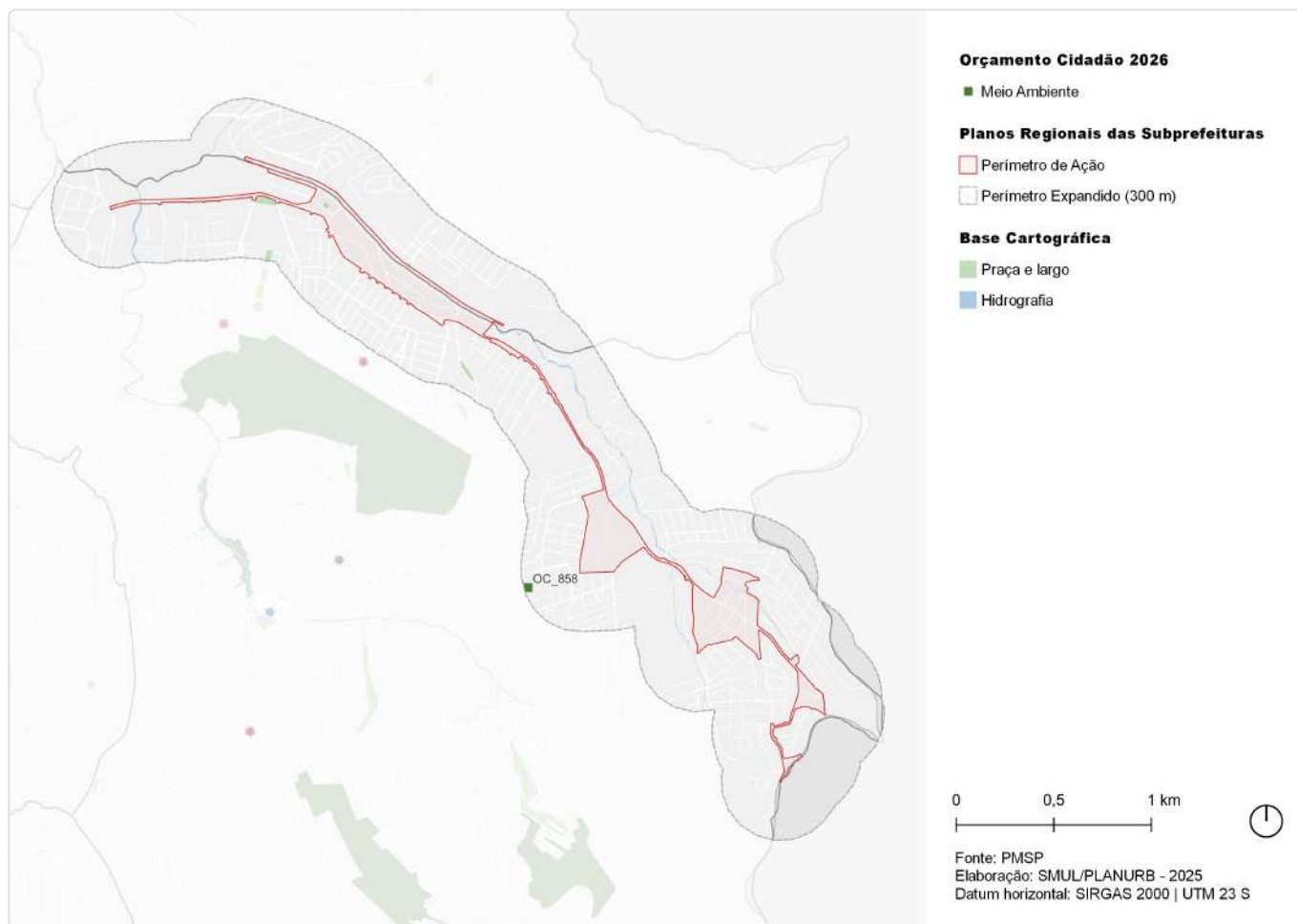
O perímetro abarca toda a extensão de Rua Inácio Monteiro e também a Avenida José Higino Neves, assim como equipamentos e espaços de importância ao longo destas vias. A Rua Inácio Monteiro e Avenida José Higino Neves servem os conjuntos habitacionais Barro Branco, dos Ipês, Inácio Monteiro, Prestes Maia, Sítio Conceição e Juscelino Kubitschek, além da região de Vila Yolanda, Jardim Fátima e Jardins Pérola I e II.

EIXOS TEMÁTICOS

- Meio Ambiente
- Infraestrutura e Saneamento Ambiental
- Desenvolvimento Econômico Sustentável
- Mobilidade

ID 63 | Avenida José Higino Neves e Rua Inácio Monteiro

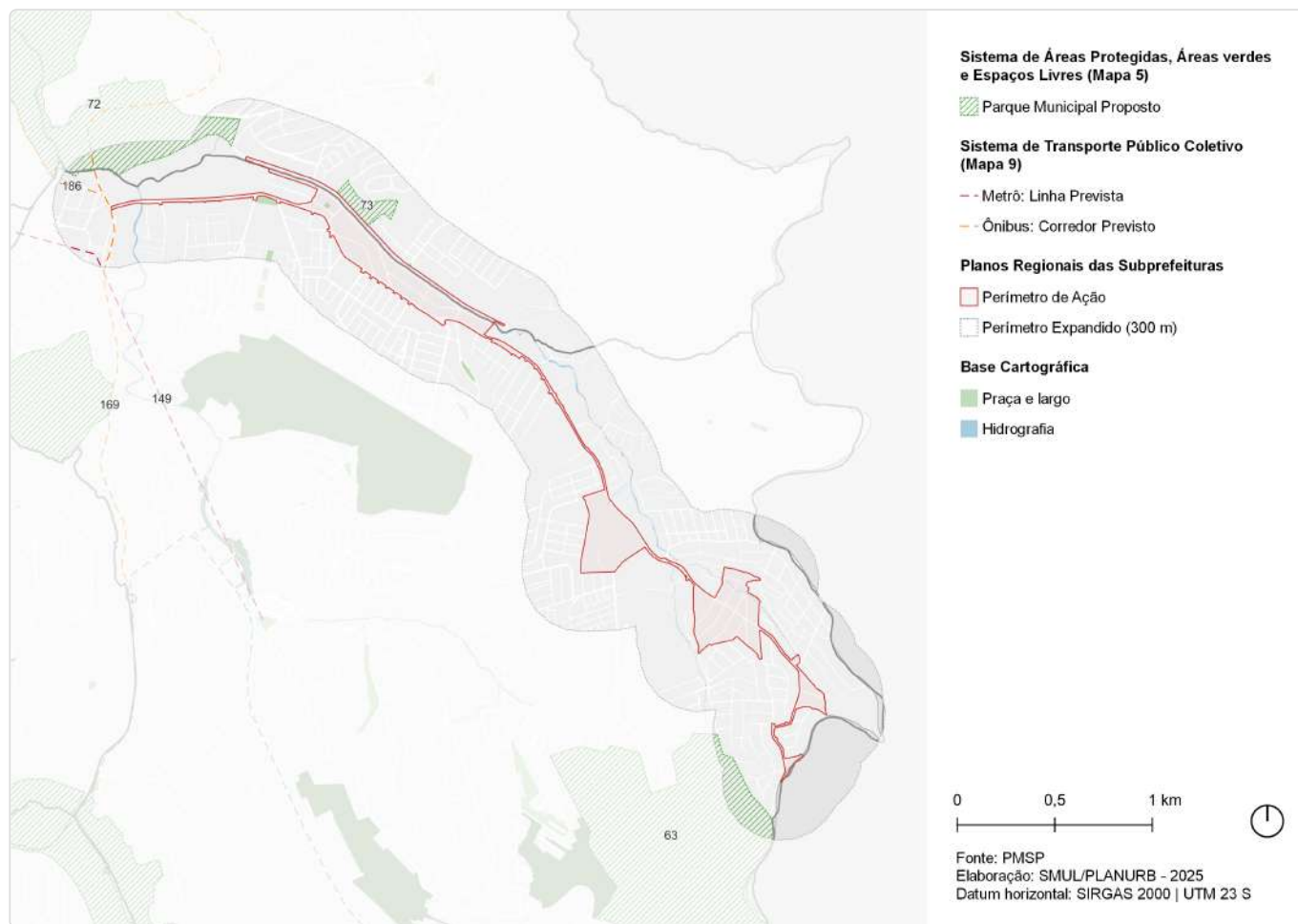
Intervenções previstas para o quadriênio: Programa de Metas 2025-2028 e Orçamento Cidadão 2026



ID	Ação	Descrição	Órgão(s)	Eixo temático	Subtema
OC_858	Conter talude da Rua Duas Araras e a revitalizar praça e áreas verdes	Rua Duas Araras	SUB	Meio Ambiente	Espaço Livre Público

ID 63 | Av. José Higno Neves e R. Inácio Monteiro

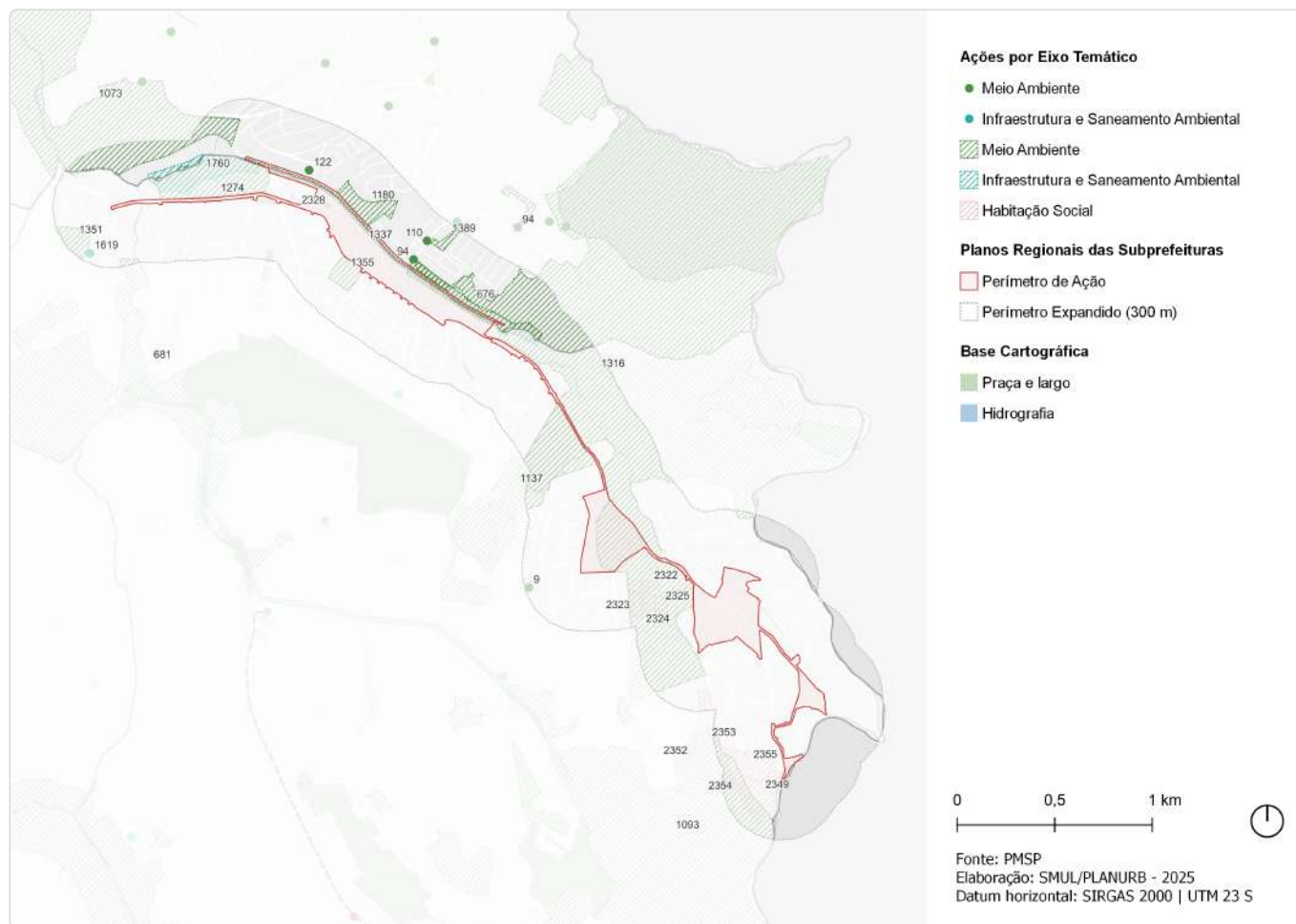
Outras ações previstas: Plano Diretor Estratégico (PDE)



ID	Ação	Descrição	Origem	Eixo temático	Subtema
63	Parque Urbano	Mata Sete Cruzes - Nascentes do Itaquera	Mapa 5	Meio Ambiente	Parque
72	Parque Linear	Guaratiba	Mapa 5	Meio Ambiente	Parque linear
73	Parque Urbano	Antônio Colaco	Mapa 5	Meio Ambiente	Parque
149	Metrô	Linha 12 - Violeta	Mapa 9	Mobilidade	Transporte público coletivo
169	Corredor de ônibus	Corredor - Itaim - São Mateus (perimetral Leste)	Mapa 9	Mobilidade	Transporte público coletivo
186	Corredor de ônibus	Corredor - São Teodoro - João Batista	Mapa 9	Mobilidade	Transporte público coletivo

ID 63 | Av. José Higno Neves e R. Inácio Monteiro

Outras ações previstas: Planejamento Setorial

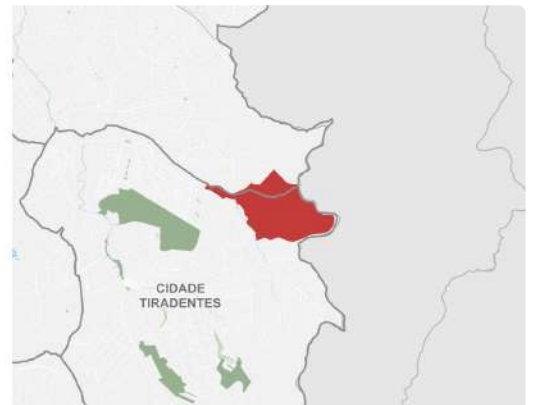
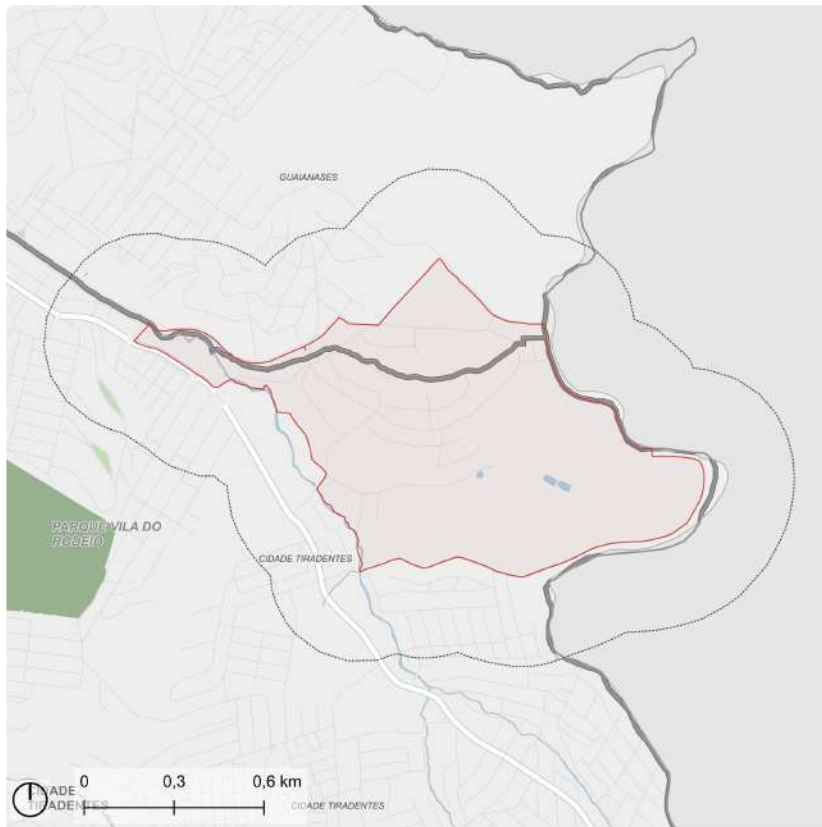


ID	Descrição	Órgão	Eixo temático	Subtema
9	Contenção de talude e revitalização praça e áreas verdes Rua Das Araras	SUB	Meio Ambiente	Espaço Livre Público
94	Requalificação de via pública Incremento de vegetação viária - R. Utaro Kanai	SMSUB; SUB	Meio Ambiente	Arborização Urbana
110	Requalificação de via pública Incremento de vegetação viária - R. Festa Chinesa	SMSUB; SUB	Meio Ambiente	Arborização Urbana
122	Requalificação de via pública Incremento de vegetação viária - Av. José Hígino Neves	SMSUB; SUB	Meio Ambiente	Arborização Urbana
676	Parque linear Guaratiba	SIURB	Meio Ambiente	Parque Linear
681	Parque linear Itaquera	SIURB	Meio Ambiente	Parque Linear
1073	Parque Parque Linear - Guaratiba	SVMA	Meio Ambiente	Parque Linear
1093	Parque Parque Urbano - Mata Sete Cruzes	SVMA	Meio Ambiente	Parque
1137	Parque R. 5ª Sinfonia	SVMA	Meio Ambiente	Parque
1180	Parque R. Antônio Colaco - Av. José Hígino Neves	SVMA	Meio Ambiente	Parque
1274	Corredor Verde CDHU	SVMA	Meio Ambiente	Corredor Verde/ Ecológico
1316	Corredor Verde Corredor da Mata Atlântica Leste - Trecho 2 PNM Fazenda do Carmo-Rodeio	SVMA	Meio Ambiente	Corredor Verde/ Ecológico
1337	Requalificação de praças e áreas verdes Via	SVMA	Meio Ambiente	Espaço Livre Público

ID	Descrição	Órgão	Eixo temático	Subtema
1351	Requalificação de praças e áreas verdes Praça Conjunto Sítio Conceição 2	SVMA	Meio Ambiente	Praça
1355	Requalificação de praças e áreas verdes Praça R. Inácio Monteiro	SVMA	Meio Ambiente	Praça
1389	Criação de praças e áreas verdes Praça - R. Festa Chinesa	SVMA	Meio Ambiente	Praça
1619	Novo equipamento Ecoporto - Fazenda do Carmo	SMSUB	Infraestrutura e Saneamento Ambiental	Resíduos Sólidos
1695	Estrutura de drenagem Canalização	SIURB	Infraestrutura e Saneamento Ambiental	Drenagem
1760	Reservatório Guaratiba (aberto, in line)	SIURB	Infraestrutura e Saneamento Ambiental	Drenagem
2321	Provisão habitacional Pode Entrar Entidades - Cachoeira de Paulo Afonso 01	SEHAB	Habitação Social	Provisão Habitacional
2322	Provisão habitacional Pode Entrar Entidades - Cachoeira de Paulo Afonso 02	SEHAB	Habitação Social	Provisão Habitacional
2323	Provisão habitacional Pode Entrar Entidades - Cachoeira de Paulo Afonso 03	SEHAB	Habitação Social	Provisão Habitacional
2324	Provisão habitacional Pode Entrar Entidades - Cachoeira de Paulo Afonso 04	SEHAB	Habitação Social	Provisão Habitacional
2325	Provisão habitacional Pode Entrar Entidades - Cachoeira de Paulo Afonso 05	SEHAB	Habitação Social	Provisão Habitacional
2328	Provisão habitacional Pode Entrar Entidades - Jardim São Paulo Ia Qd 56 Lt 02	SEHAB	Habitação Social	Provisão Habitacional
2349	Urbanização Jardim Vitória / Jardim Três Poderes - Setor 5	SEHAB	Habitação Social	Urbanização
2352	Urbanização Jardim Vitória / Jardim Três Poderes - Setor 1	SEHAB	Habitação Social	Urbanização
2353	Urbanização Jardim Vitória / Jardim Três Poderes - Setor 2	SEHAB	Habitação Social	Urbanização
2354	Urbanização Jardim Vitória / Jardim Três Poderes - Setor 3	SEHAB	Habitação Social	Urbanização
2355	Urbanização Jardim Vitória / Jardim Três Poderes - Setor 4	SEHAB	Habitação Social	Urbanização

ID 64 | Ocupações Paiol e Paiolzinho

Escala: Regional



Fonte: PMSP
Elaboração: SMUL/PLANURB - 2025
Datum horizontal: SIRGAS 2000 | UTM 23 S

DESCRIÇÃO (PRS)

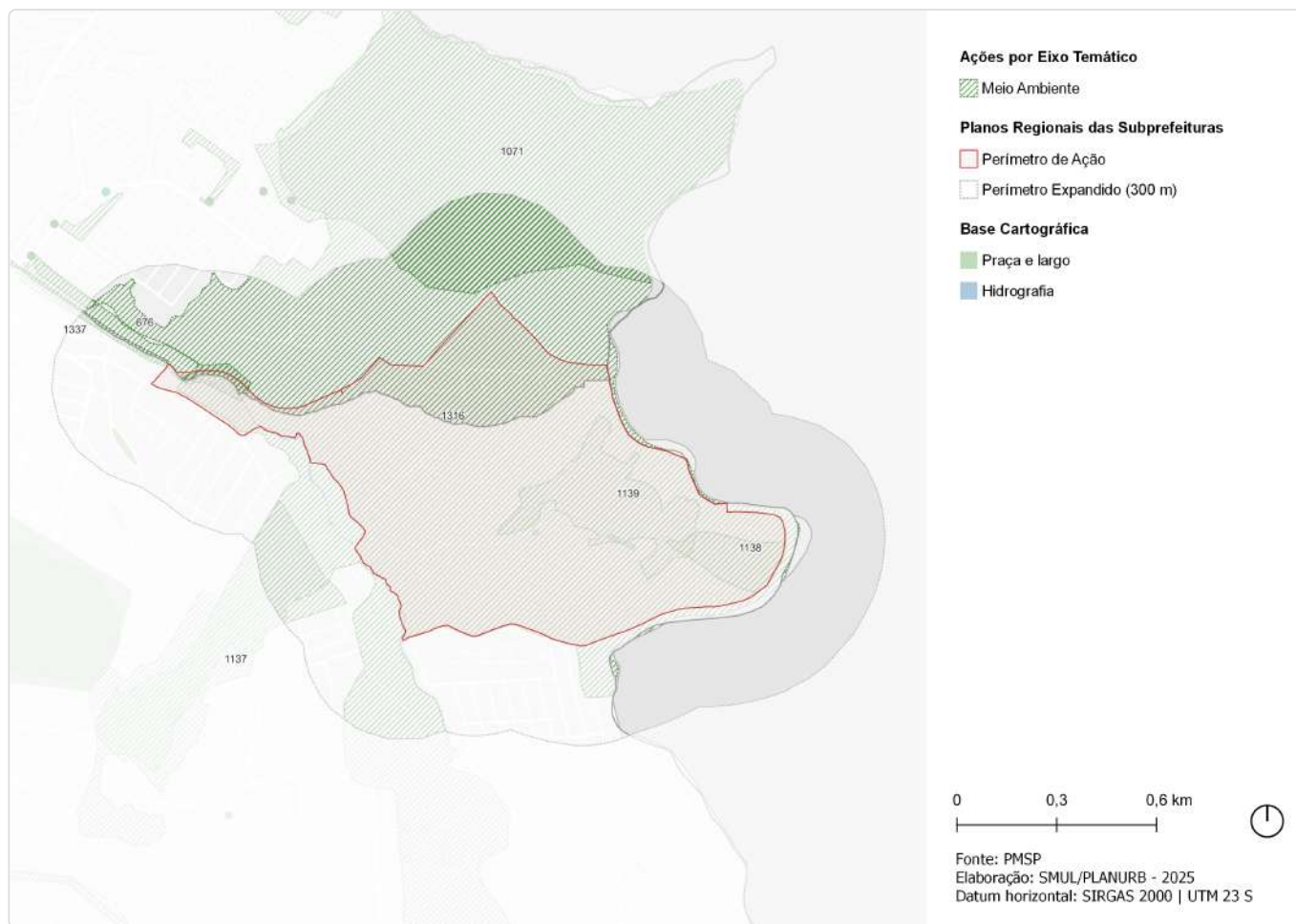
As ocupações Paiol e Paiolzinho encontram-se próximas à divisa entre o Município de São Paulo e o Município de Ferraz de Vasconcelos, próximas também à Rua Inácio Monteiro e Avenida do Paiol.

EIXOS TEMÁTICOS

- Meio Ambiente
- Infraestrutura e Saneamento Ambiental
- Habitação Social
- Desenvolvimento Social e Equipamentos
- Mobilidade

ID 64 | Ocupações Paiol e Paiozinho

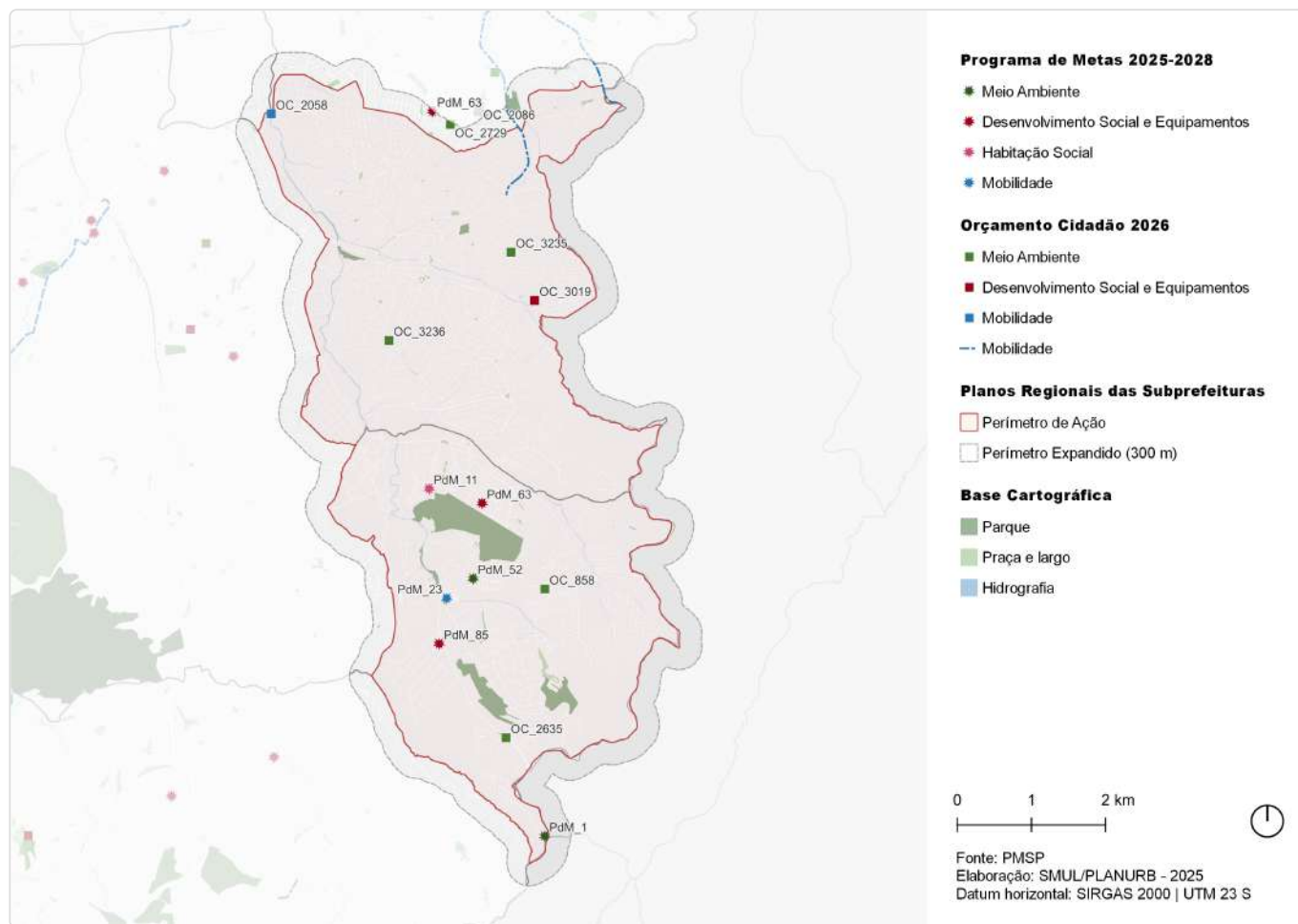
Outras ações previstas: Planejamento Setorial



ID	Descrição	Órgão	Eixo temático	Subtema
676	Parque linear Guaratiba	SIURB	Meio Ambiente	Parque Linear
1071	Parque Parque Urbano - Guaianases Cohab Juscelino	SVMA	Meio Ambiente	Parque
1137	Parque R. 5ª Sinfonia	SVMA	Meio Ambiente	Parque
1138	Parque Nascentes - Sítio Paiozinho-Vista Alegre	SVMA	Meio Ambiente	Parque
1139	Parque Sítio Paiozinho-Vista Alegre	SVMA	Meio Ambiente	Parque
1316	Corredor Verde Corredor da Mata Atlântica Leste - Trecho 2 PNM Fazenda do Carmo-Rodeio	SVMA	Meio Ambiente	Corredor Verde/ Ecológico
1337	Requalificação de praças e áreas verdes Via	SVMA	Meio Ambiente	Espaço Livre Público

ID 65 | Política de Regularização Fundiária e Preservação de Cabeceiras

Intervenções previstas para o quadriênio: Programa de Metas 2025-2028 e Orçamento Cidadão 2026

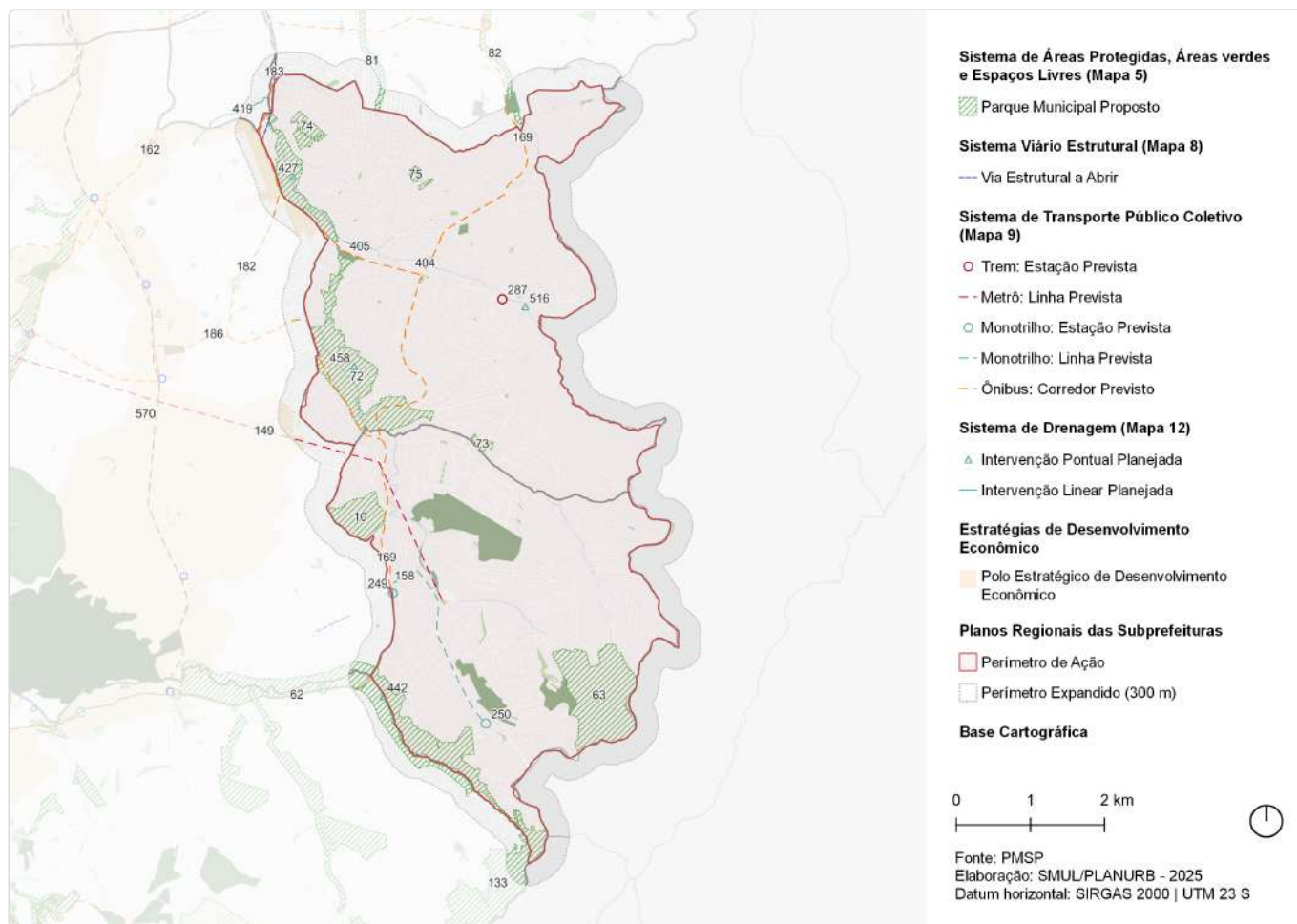


ID	Ação	Descrição	Órgão(s)	Eixo temático	Subtema
PdM_1	Entregar 8 novos parques	Parque Cabeceiras do Aricanduva	SVMA	Meio Ambiente	Parque
PdM_11	Revitalizar 20 empreendimentos habitacionais sob responsabilidade da SEHAB/COHAB	Inácio Monteiro	SEHAB	Habitação Social	Provisão Habitacional
PdM_23	Entregar 14 requalificações de terminais urbanos	Terminal Cidade Tiradentes	SMT; SPTRANS; SGM/ SEDP	Mobilidade	Transporte Público Coletivo
PdM_52	Realizar 10 ações de requalificação urbana	Território Educador - Cidade Tiradentes	SMUL; SPURBANISMO	Meio Ambiente	Espaço Livre Público
PdM_63	Entrega de 48 novos equipamentos, entre os quais 15 UPAs e 25 UBSS	UPA Cidade Tiradentes II	SMS	Desenvolvimento Social e Equipamentos	Equipamento de Saúde
PdM_63	Entrega de 48 novos equipamentos, entre os quais 15 UPAs e 25 UBSS	UBS Jardim Robru	SMS	Desenvolvimento Social e Equipamentos	Equipamento de Saúde
PdM_85	Entregar 25 novos equipamentos de Segurança Alimentar e Nutricional	Bom Prato Paulistano Cidade Tiradentes	SMDHC/SESANA	Desenvolvimento Social e Equipamentos	Equipamento de Segurança Alimentar
OC_858	Conter talude da Rua Duas Araras e a revitalizar praça e áreas verdes	Rua Duas Araras	SUB	Meio Ambiente	Espaço Livre Público
OC_2058	Construir pontes no cruzamento das ruas Leopoldo Delisle e Santa Etelvina	Rua Leopoldo Delisle / Rua Santa Etelvina	SIURB	Mobilidade	Sistema Viário
OC_2086	Reformar calçadas das vias: Estrada Dom João Nery e Rua Tibúrcio de Sousa	Calçadas da Estrada Dom João Nery / Rua Tibúrcio de Sousa	SUB	Mobilidade	Circulação de Pedestres

ID	Ação	Descrição	Órgão(s)	Eixo temático	Subtema
OC_2635	Reformar Praça do 65 e Praça da Bíblia	Praça do 65 / Praça da Bíblia	SUB	Meio Ambiente	Praça
OC_2729	Reformar área municipal na Rua Pedra Dourada para realização de atividades	Área pública municipal na Rua Pedra Dourada	SUB	Meio Ambiente	Espaço Livre Público
OC_3019	Reformar e climatizar a UBS Jardim Fanganiello	UBS Jardim Fanganiello	SMS	Desenvolvimento Social e Equipamentos	Equipamento de Saúde
OC_3235	Reformar e revitalizar a Praça Sou da Paz, no Jardim Lajeado	Praça Sou da Paz	SUB	Meio Ambiente	Praça
OC_3236	Construir 2 muros de arrimo na Estrada Nossa Senhora da Fonte	Estrada Nossa Senhora da Fonte	SUB	Meio Ambiente	Espaço Livre Público

ID 65 | Política de Regularização Fundiária e Preservação das Cabeceiras

Outras ações previstas: Plano Diretor Estratégico (PDE)

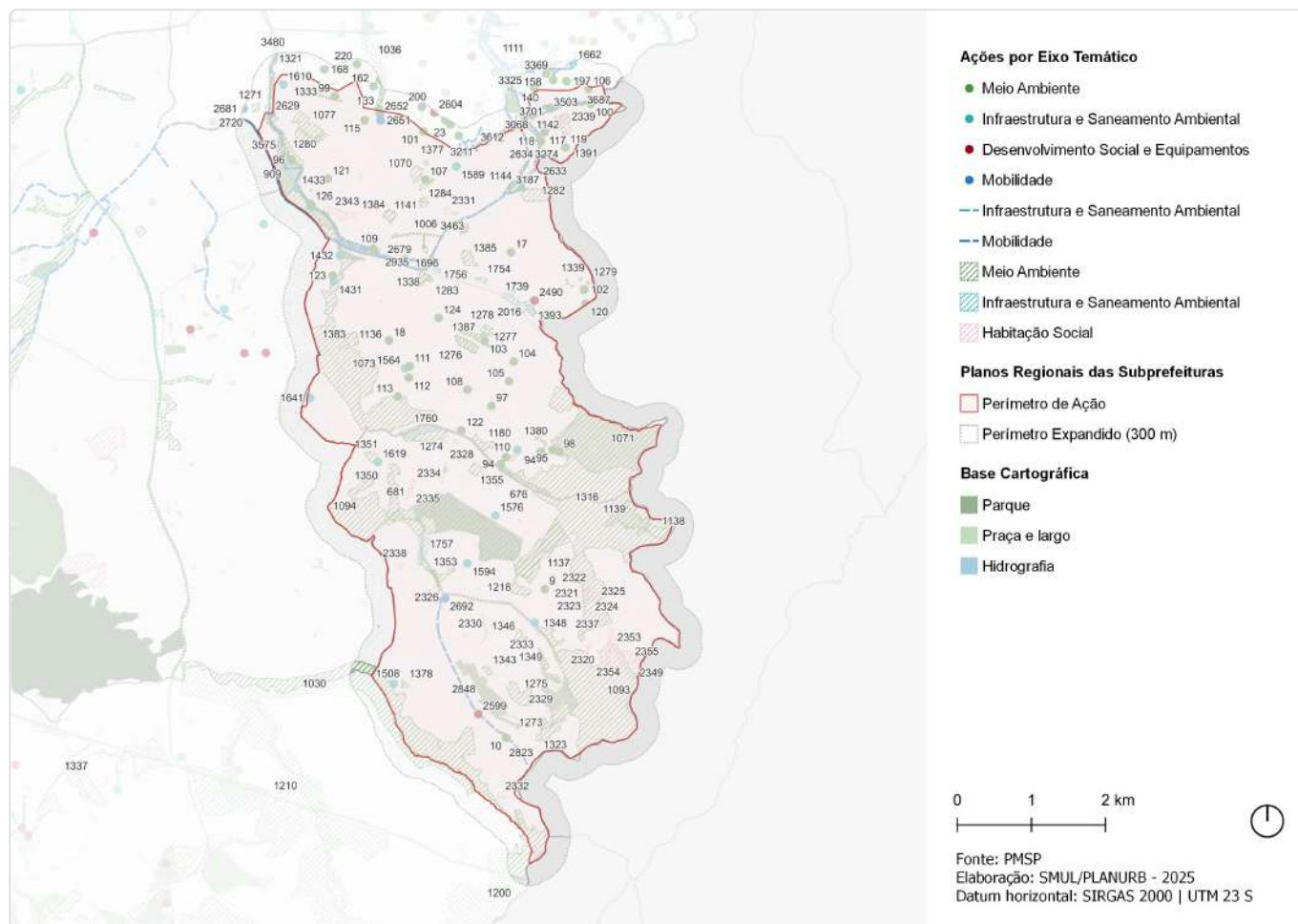


ID	Ação	Descrição	Origem	Eixo temático	Subtema
10	Parque Urbano	Apa do Iguatemi	Mapa 5	Meio Ambiente	Parque
62	Parque Linear	Nascentes do Aricanduva	Mapa 5	Meio Ambiente	Parque linear
63	Parque Urbano	Mata Sete Cruzes - Nascentes do Itaquera	Mapa 5	Meio Ambiente	Parque
72	Parque Linear	Guaratiba	Mapa 5	Meio Ambiente	Parque linear
73	Parque Urbano	Antônio Colaco	Mapa 5	Meio Ambiente	Parque
74	Parque Urbano	Lajeado - Santa Etelvina	Mapa 5	Meio Ambiente	Parque
75	Parque Urbano	Chabilândia	Mapa 5	Meio Ambiente	Parque
81	Parque Linear	Córrego Água Vermelha	Mapa 5	Meio Ambiente	Parque linear
82	Parque Linear	Lajeado	Mapa 5	Meio Ambiente	Parque linear
133	Parque Natural	Cabeceiras do Aricanduva	Mapa 5	Meio Ambiente	Parque
147	Ações prioritárias no sistema viário estrutural	Via Estrutural a Abrir	Mapa 8	Mobilidade	Sistema viário
149	Metrô	Linha 12 - Violeta	Mapa 9	Mobilidade	Transporte público coletivo

ID	Ação	Descrição	Origem	Eixo temático	Subtema
158	Monotrilho	Linha 15 - Prata	Mapa 9	Mobilidade	Transporte público coletivo
162	Corredor de ônibus	Corredor - Radial Leste Trecho 3	Mapa 9	Mobilidade	Transporte público coletivo
169	Corredor de ônibus	Corredor - Itaim - São Mateus (perimetral Leste)	Mapa 9	Mobilidade	Transporte público coletivo
182	Corredor de ônibus	Corredor - Nagib Farah Maluf	Mapa 9	Mobilidade	Transporte público coletivo
183	Corredor de ônibus	Corredor - Itaquera - Itaqueruna	Mapa 9	Mobilidade	Transporte público coletivo
186	Corredor de ônibus	Corredor - São Teodoro - João Batista	Mapa 9	Mobilidade	Transporte público coletivo
249	Monotrilho	Estação Jardim Pedra Branca (Linha Prata)	Mapa 9	Mobilidade	Transporte público coletivo
250	Monotrilho	Estação Cidade Tiradentes (Linha Prata)	Mapa 9	Mobilidade	Transporte público coletivo
287	CPTM	Estação - Lajeado	Mapa 9	Mobilidade	Transporte público coletivo
404	Galeria de reforço	Galeria de reforço - reservatório Itaquera-Mirim	Mapa 12	Infraestrutura e Saneamento Ambiental	Drenagem
405	Canalização	Canalização - reservatório Itaquera-Mirim	Mapa 12	Infraestrutura e Saneamento Ambiental	Drenagem
419	Canalização	Canalização Paraguacu	Mapa 12	Infraestrutura e Saneamento Ambiental	Drenagem
427	Intervenção de drenagem	Reservatório - Itaquera	Mapa 12	Infraestrutura e Saneamento Ambiental	Drenagem
442	Intervenção de drenagem	Reservatório - Aricanduva I	Mapa 12	Infraestrutura e Saneamento Ambiental	Drenagem
458	Intervenção de drenagem	Reservatório - Pedreira	Mapa 12	Infraestrutura e Saneamento Ambiental	Drenagem
516	Intervenção de drenagem	Reservatório - Itaquera-Mirim	Mapa 12	Infraestrutura e Saneamento Ambiental	Drenagem
570	Estratégias de Desenvolvimento Econômico	Polo Estratégico de Desenvolvimento Econômico	Art.177	Desenvolvimento Econômico Sustentável	Centralidades

ID 65 | Política de Regularização Fundiária e Preservação das Cabeceiras

Outras ações previstas: Planejamento Setorial



ID	Descrição	Órgão	Eixo temático	Subtema
9	Contenção de talude e revitalização praça e áreas verdes Rua Duas Araras	SUB	Meio Ambiente	Espaço Livre Público
10	Reforma de praça Praça do 65 / Praça da Bíblia	SUB	Meio Ambiente	Praça
17	Reforma e revitalização de praça Praça Sou da Paz	SUB	Meio Ambiente	Praça
18	Construção de 2 muros de arrimo Estrada Nossa Senhora da Fonte	SUB	Meio Ambiente	Espaço Livre Público
23	Reforma de área municipal Área pública municipal na Rua Pedra Dourada	SUB	Meio Ambiente	Espaço Livre Público
94	Requalificação de via pública Incremento de vegetação viária - R. Utaro Kanai	SMSUB; SUB	Meio Ambiente	Arborização Urbana
95	Requalificação de via pública Incremento de vegetação viária - R. Floriano Arresti	SMSUB; SUB	Meio Ambiente	Arborização Urbana
96	Requalificação de via pública Incremento de vegetação viária - R. Baía de Caete	SMSUB; SUB	Meio Ambiente	Arborização Urbana
97	Requalificação de via pública Incremento de vegetação viária - R. 25 (R. João Otaviano Pereira)	SMSUB; SUB	Meio Ambiente	Arborização Urbana
98	Requalificação de via pública Incremento de vegetação viária - R. Júlio Gouveia	SMSUB; SUB	Meio Ambiente	Arborização Urbana
99	Requalificação de via pública Incremento de vegetação viária - R. Padre Nildo do Amaral Jr.	SMSUB; SUB	Meio Ambiente	Arborização Urbana

ID	Descrição	Órgão	Eixo temático	Subtema
100	Requalificação de via pública Incremento de vegetação viária - R. Camurça	SMSUB; SUB	Meio Ambiente	Arborização Urbana
101	Requalificação de via pública Incremento de vegetação viária - R. Con. Antônio Manzi	SMSUB; SUB	Meio Ambiente	Arborização Urbana
102	Requalificação de via pública Incremento de vegetação viária - R. Francisco Capara	SMSUB; SUB	Meio Ambiente	Arborização Urbana
103	Requalificação de via pública Incremento de vegetação viária - R. Bernardino Antunes	SMSUB; SUB	Meio Ambiente	Arborização Urbana
104	Requalificação de via pública Incremento de vegetação viária - R. Agostinho Félix	SMSUB; SUB	Meio Ambiente	Arborização Urbana
105	Requalificação de via pública Incremento de vegetação viária - R. Furtado de Moraes	SMSUB; SUB	Meio Ambiente	Arborização Urbana
106	Requalificação de via pública Incremento de vegetação viária - R. Conjunto da Paz	SMSUB; SUB	Meio Ambiente	Arborização Urbana
107	Requalificação de via pública Incremento de vegetação viária - Praça da R. Maurício Roberto	SMSUB; SUB	Meio Ambiente	Arborização Urbana
108	Requalificação de via pública Incremento de vegetação viária - R. Barbalho Bezerra	SMSUB; SUB	Meio Ambiente	Arborização Urbana
109	Requalificação de via pública Incremento de vegetação viária - R. Benedito Leite D'Ávila	SMSUB; SUB	Meio Ambiente	Arborização Urbana
110	Requalificação de via pública Incremento de vegetação viária - R. Festa Chinesa	SMSUB; SUB	Meio Ambiente	Arborização Urbana
111	Requalificação de via pública Incremento de vegetação viária - R. da Passagem Funda	SMSUB; SUB	Meio Ambiente	Arborização Urbana
112	Requalificação de via pública Incremento de vegetação viária - R. Marmelo	SMSUB; SUB	Meio Ambiente	Arborização Urbana
113	Requalificação de via pública Incremento de vegetação viária - R. Poxim	SMSUB; SUB	Meio Ambiente	Arborização Urbana
115	Requalificação de via pública Incremento de vegetação viária - Av. Nordestina	SMSUB; SUB	Meio Ambiente	Arborização Urbana
116	Requalificação de via pública Incremento de vegetação viária - R. Emanuel Araújo	SMSUB; SUB	Meio Ambiente	Arborização Urbana
117	Requalificação de via pública Incremento de vegetação viária - R. Cesare Pollini	SMSUB; SUB	Meio Ambiente	Arborização Urbana
118	Requalificação de via pública Incremento de vegetação viária - R. Francisco de Gois Araújo	SMSUB; SUB	Meio Ambiente	Arborização Urbana
119	Requalificação de via pública Incremento de vegetação viária - R. Francisco Gil de Araújo	SMSUB; SUB	Meio Ambiente	Arborização Urbana
120	Requalificação de via pública Incremento de vegetação viária - R. Armada Cabralina	SMSUB; SUB	Meio Ambiente	Arborização Urbana
121	Requalificação de via pública Incremento de vegetação viária - R. Delos	SMSUB; SUB	Meio Ambiente	Arborização Urbana
122	Requalificação de via pública Incremento de vegetação viária - Av. José Hígino Neves	SMSUB; SUB	Meio Ambiente	Arborização Urbana
123	Criação de espaço público Est. Itaquera Guaianases	SMSUB; SUB	Meio Ambiente	Espaço Livre Público
124	Criação de espaço público R. Antônio Silvestre Ferreira	SMSUB; SUB	Meio Ambiente	Espaço Livre Público
125	Criação de espaço público R. Baía de Caeté	SMSUB; SUB	Meio Ambiente	Espaço Livre Público
126	Criação de espaço público R. Leonardo Donati	SMSUB; SUB	Meio Ambiente	Espaço Livre Público
133	Requalificação de espaço público Área municipal junto ao Córrego Água Vermelha	SMSUB; SUB	Meio Ambiente	Espaço Livre Público
140	Requalificação de espaço público Via pública - R. Domenico Puligo - R. Manuel José Vaz	SMSUB; SUB	Meio Ambiente	Espaço Livre Público

ID	Descrição	Órgão	Eixo temático	Subtema
158	Requalificação de espaço público Via pública - R. Olga Calil Henah	SMSUB; SUB	Meio Ambiente	Espaço Livre Público
162	Requalificação de espaço público Via pública - R. Cap. Elias Moreira	SMSUB; SUB	Meio Ambiente	Espaço Livre Público
166	Requalificação de espaço público Via pública - R. Novo Cruzeiro	SMSUB; SUB	Meio Ambiente	Espaço Livre Público
168	Requalificação de espaço público Praça - Pça. Nova Curuça	SMSUB; SUB	Meio Ambiente	Praça
184	Requalificação de espaço público Via pública - R. Antônio Ferraresi	SMSUB; SUB	Meio Ambiente	Espaço Livre Público
197	Requalificação de espaço público Via pública - R. Ilha da Cananeia - R. João Gomes Pereira	SMSUB; SUB	Meio Ambiente	Espaço Livre Público
200	Requalificação de espaço público Via pública - Av. João Batista Santiago - R. Antônio Bispo	SMSUB; SUB	Meio Ambiente	Espaço Livre Público
211	Criação de espaço público R. Olga Calil Henan	SMSUB; SUB	Meio Ambiente	Espaço Livre Público
219	Requalificação de espaço público Via pública - R. Basílio Salazar	SMSUB; SUB	Meio Ambiente	Espaço Livre Público
220	Requalificação de via pública Incremento de vegetação viária - Praça da R. Noitibó	SMSUB; SUB	Meio Ambiente	Arborização Urbana
676	Parque linear Guaratiba	SIURB	Meio Ambiente	Parque Linear
681	Parque linear Itaquera	SIURB	Meio Ambiente	Parque Linear
909	Rede de espaços públicos Área verde	SMUL; SPURBANISMO	Meio Ambiente	Área Verde
1006	Rede de espaços públicos Territórios Educadores - Lajeado	SMUL; SPURBANISMO	Meio Ambiente	Espaço Livre Público
1030	Parque Parque Linear - Nascentes do Aricanduva	SVMA	Meio Ambiente	Parque Linear
1036	Parque Parque Linear - Córrego Água Vermelha	SVMA	Meio Ambiente	Parque Linear
1070	Parque Parque Urbano - Chabilândia	SVMA	Meio Ambiente	Parque
1071	Parque Parque Urbano - Guaianases Cohab Juscelino	SVMA	Meio Ambiente	Parque
1073	Parque Parque Linear - Guaratiba	SVMA	Meio Ambiente	Parque Linear
1077	Parque Parque Urbano - Lajeado - Santa Etelvina	SVMA	Meio Ambiente	Parque
1093	Parque Parque Urbano - Mata Sete Cruzes	SVMA	Meio Ambiente	Parque
1094	Parque Parque Urbano - APA do Iguatemi	SVMA	Meio Ambiente	Parque
1111	Parque Parque Linear - Lajeado	SVMA	Meio Ambiente	Parque Linear
1135	Parque R. Antônio Thadeo	SVMA	Meio Ambiente	Parque
1136	Parque R. Luiz Mateus - Trav. Seringais (Pedreira)	SVMA	Meio Ambiente	Parque
1137	Parque R. 5ª Sinfonia	SVMA	Meio Ambiente	Parque
1138	Parque Nascentes - Sítio Paiolzinho-Vista Alegre	SVMA	Meio Ambiente	Parque
1139	Parque Sítio Paiolzinho-Vista Alegre	SVMA	Meio Ambiente	Parque
1140	Parque Ampliação do Parque - Pq. Consciência Negra	SVMA	Meio Ambiente	Parque
1141	Parque Guaianases 2	SVMA	Meio Ambiente	Parque
1142	Parque Guaianases 4	SVMA	Meio Ambiente	Parque
1143	Parque Guaianases 3	SVMA	Meio Ambiente	Parque
1144	Parque Guaianases 1	SVMA	Meio Ambiente	Parque
1180	Parque R. Antônio Colaco - Av. José Higino Neves	SVMA	Meio Ambiente	Parque
1200	Parque Natural Municipal Cabeceiras do Aricanduva	SVMA	Meio Ambiente	Conservação Ambiental

ID	Descrição	Órgão	Eixo temático	Subtema
1210	Corredor Verde Corredor Polinizador - Linhão Zona Leste - Carmo-Nascentes do Aricanduva	SVMA	Meio Ambiente	Corredor Verde/ Ecológico
1218	Corredor Verde Córrego Itaquera - Pq. do Rodeio - Consciência Negra	SVMA	Meio Ambiente	Corredor Verde/ Ecológico
1271	Corredor Verde Vila Progresso - EMEF Prof. Jose M. P. Azanha	SVMA	Meio Ambiente	Corredor Verde/ Ecológico
1272	Corredor Verde R. Marinho Arcaño dos Santos	SVMA	Meio Ambiente	Corredor Verde/ Ecológico
1273	Corredor Verde Pq. Ciência - Pq. Consciência Negra - Trecho 1	SVMA	Meio Ambiente	Corredor Verde/ Ecológico
1274	Corredor Verde CDHU	SVMA	Meio Ambiente	Corredor Verde/ Ecológico
1275	Corredor Verde Acetel	SVMA	Meio Ambiente	Corredor Verde/ Ecológico
1276	Corredor Verde Hospital Guaianases	SVMA	Meio Ambiente	Corredor Verde/ Ecológico
1277	Corredor Verde E.E. Saturnino Pereira	SVMA	Meio Ambiente	Corredor Verde/ Ecológico
1278	Corredor Verde CDC Jardim Soares	SVMA	Meio Ambiente	Corredor Verde/ Ecológico
1279	Corredor Verde CEI 1	SVMA	Meio Ambiente	Corredor Verde/ Ecológico
1280	Corredor Verde CEI 2	SVMA	Meio Ambiente	Corredor Verde/ Ecológico
1281	Corredor Verde EMEI	SVMA	Meio Ambiente	Corredor Verde/ Ecológico
1282	Corredor Verde Cemitério do Lajeado	SVMA	Meio Ambiente	Corredor Verde/ Ecológico
1283	Corredor Verde Biblioteca Cora Coralina - EMEF	SVMA	Meio Ambiente	Corredor Verde/ Ecológico
1284	Corredor Verde EEPG	SVMA	Meio Ambiente	Corredor Verde/ Ecológico
1316	Corredor Verde Corredor da Mata Atlântica Leste - Trecho 2 PNM Fazenda do Carmo-Rodeio	SVMA	Meio Ambiente	Corredor Verde/ Ecológico
1321	Corredor Verde Av. José Aristodemo Pinotti	SVMA	Meio Ambiente	Corredor Verde/ Ecológico
1323	Corredor Verde Pq. Ciência - Pq. Consciência Negra - Trecho 2	SVMA	Meio Ambiente	Corredor Verde/ Ecológico
1333	Requalificação de praças e áreas verdes Área Verde	SVMA	Meio Ambiente	Área Verde
1335	Requalificação de praças e áreas verdes Espaço Público	SVMA	Meio Ambiente	Espaço Livre Público
1337	Requalificação de praças e áreas verdes Via	SVMA	Meio Ambiente	Espaço Livre Público
1338	Requalificação de praças e áreas verdes Escadaria	SVMA	Meio Ambiente	Espaço Livre Público
1339	Requalificação de praças e áreas verdes Vela	SVMA	Meio Ambiente	Espaço Livre Público
1343	Requalificação de praças e áreas verdes Espaço público - R. Olímpia Montani	SVMA	Meio Ambiente	Espaço Livre Público
1346	Requalificação de praças e áreas verdes Praça Av. Gráficos	SVMA	Meio Ambiente	Praça
1348	Requalificação de praças e áreas verdes Praça José de Araújo Placido	SVMA	Meio Ambiente	Praça
1349	Requalificação de praças e áreas verdes Praça Rua dos Têxteis	SVMA	Meio Ambiente	Praça

ID	Descrição	Órgão	Eixo temático	Subtema
1350	Requalificação de praças e áreas verdes Praça Conjunto Sítio Conceição 1	SVMA	Meio Ambiente	Praça
1351	Requalificação de praças e áreas verdes Praça Conjunto Sítio Conceição 2	SVMA	Meio Ambiente	Praça
1353	Requalificação de praças e áreas verdes Praça Paulistinha - CDHU	SVMA	Meio Ambiente	Praça
1355	Requalificação de praças e áreas verdes Praça R. Inácio Monteiro	SVMA	Meio Ambiente	Praça
1377	Criação de praças e áreas verdes Praça - São José de Mossamedes	SVMA	Meio Ambiente	Praça
1378	Criação de praças e áreas verdes Praça - R. Nascer do Sol	SVMA	Meio Ambiente	Praça
1380	Criação de praças e áreas verdes Praça - R. Floriano Arresti	SVMA	Meio Ambiente	Praça
1381	Criação de praças e áreas verdes Praça - R. Conjunto da Paz	SVMA	Meio Ambiente	Praça
1383	Criação de praças e áreas verdes Praça - R. Luiz Mateus - Trav. Seringais	SVMA	Meio Ambiente	Praça
1384	Criação de praças e áreas verdes Praça - Av. Nordestina	SVMA	Meio Ambiente	Praça
1385	Criação de praças e áreas verdes Praça - R. Antônio Thadeo	SVMA	Meio Ambiente	Praça
1387	Criação de praças e áreas verdes Praça - R. Castanho da Silva - R. Bernardino Antunes	SVMA	Meio Ambiente	Praça
1388	Criação de praças e áreas verdes Praça - Est. Lageado Velho - Est. Dom João Nery	SVMA	Meio Ambiente	Praça
1389	Criação de praças e áreas verdes Praça - R. Festa Chinesa	SVMA	Meio Ambiente	Praça
1391	Criação de praças e áreas verdes Praça - Av. Francisco Gil de Araújo	SVMA	Meio Ambiente	Praça
1393	Criação de praças e áreas verdes Praça - R. Baía de Paranaguá	SVMA	Meio Ambiente	Praça
1430	Restrição de seção transversal Restrição de seção transversal - Córrego Itqaquera (HIQ-03)	SIURB	Infraestrutura e Saneamento Ambiental	Drenagem
1431	Restrição de seção transversal Restrição de seção transversal - Córrego Itqaquera (HIQ-04)	SIURB	Infraestrutura e Saneamento Ambiental	Drenagem
1432	Restrição de seção transversal Restrição de seção transversal - Córrego Itqaquera (HIQ-05)	SIURB	Infraestrutura e Saneamento Ambiental	Drenagem
1433	Retirada de soleira Retirada de soleira existente - Córrego Itaquera	SIURB	Infraestrutura e Saneamento Ambiental	Drenagem
1508	Novo equipamento Ecoponto - Nascer do Sol	SMSUB	Infraestrutura e Saneamento Ambiental	Resíduos Sólidos
1523	Novo equipamento Ecoponto - Jardim São Paulo	SMSUB	Infraestrutura e Saneamento Ambiental	Resíduos Sólidos
1564	Novo equipamento Ecoponto - Guaiaponto	SMSUB	Infraestrutura e Saneamento Ambiental	Resíduos Sólidos
1570	Novo equipamento Ecoponto - Setor G	SMSUB	Infraestrutura e Saneamento Ambiental	Resíduos Sólidos
1576	Novo equipamento Ecoponto - Inácio Monteiro	SMSUB	Infraestrutura e Saneamento Ambiental	Resíduos Sólidos
1589	Novo equipamento Ecoponto - Lajeado	SMSUB	Infraestrutura e Saneamento Ambiental	Resíduos Sólidos
1594	Novo equipamento Ecoponto - Paulistinha	SMSUB	Infraestrutura e Saneamento Ambiental	Resíduos Sólidos
1610	Novo equipamento Ecoponto - Padre Nildo do Amaral	SMSUB	Infraestrutura e Saneamento Ambiental	Resíduos Sólidos

ID	Descrição	Órgão	Eixo temático	Subtema
1619	Novo equipamento Ecoporto - Fazenda do Carmo	SMSUB	Infraestrutura e Saneamento Ambiental	Resíduos Sólidos
1633	Novo equipamento Ecoporto - Vila Cosmopolita	SMSUB	Infraestrutura e Saneamento Ambiental	Resíduos Sólidos
1641	Novo equipamento Pátio de Compostagem - Guaianases	SMSUB	Infraestrutura e Saneamento Ambiental	Resíduos Sólidos
1662	Intervenções de macrodrenagem Pontes - R. Vitória do Espírito Santo	SMSUB; SUB	Infraestrutura e Saneamento Ambiental	Drenagem
1695	Estrutura de drenagem Canalização	SIURB	Infraestrutura e Saneamento Ambiental	Drenagem
1696	Estrutura de drenagem Galeria de reforço	SIURB	Infraestrutura e Saneamento Ambiental	Drenagem
1739	Reservatório Leonilda Magrini (aberto, off line)	SIURB	Infraestrutura e Saneamento Ambiental	Drenagem
1754	Reservatório Catarina Cubas (aberto, off line)	SIURB	Infraestrutura e Saneamento Ambiental	Drenagem
1756	Reservatório Capitão Pucci (fechado, off line)	SIURB	Infraestrutura e Saneamento Ambiental	Drenagem
1757	Reservatório Souza Ramos (aberto, in line)	SIURB	Infraestrutura e Saneamento Ambiental	Drenagem
1760	Reservatório Guaratiba (aberto, in line)	SIURB	Infraestrutura e Saneamento Ambiental	Drenagem
1765	Reservatório Florista (aberto, off line)	SIURB	Infraestrutura e Saneamento Ambiental	Drenagem
1784	Reservatório Lajeado (RLJ-02)	SIURB	Infraestrutura e Saneamento Ambiental	Drenagem
2001	Reservatório Lajeado 1 (RLJ-01)	SIURB	Infraestrutura e Saneamento Ambiental	Drenagem
2016	Reservatório Itaquera-Mirim (RIM-1) + canalização	SIURB	Infraestrutura e Saneamento Ambiental	Drenagem
2315	Provisão habitacional Pode Entrar Empresas - Bauru A	SEHAB	Habitação Social	Provisão Habitacional
2316	Provisão habitacional Pode Entrar Empresas - Lajeado A	SEHAB	Habitação Social	Provisão Habitacional
2320	Provisão habitacional Pode Entrar Entidades - Barro Branco lic Qd 37b Lt 02 03	SEHAB	Habitação Social	Provisão Habitacional
2321	Provisão habitacional Pode Entrar Entidades - Cachoeira de Paulo Afonso 01	SEHAB	Habitação Social	Provisão Habitacional
2322	Provisão habitacional Pode Entrar Entidades - Cachoeira de Paulo Afonso 02	SEHAB	Habitação Social	Provisão Habitacional
2323	Provisão habitacional Pode Entrar Entidades - Cachoeira de Paulo Afonso 03	SEHAB	Habitação Social	Provisão Habitacional
2324	Provisão habitacional Pode Entrar Entidades - Cachoeira de Paulo Afonso 04	SEHAB	Habitação Social	Provisão Habitacional
2325	Provisão habitacional Pode Entrar Entidades - Cachoeira de Paulo Afonso 05	SEHAB	Habitação Social	Provisão Habitacional
2326	Provisão habitacional Pode Entrar Entidades - Santa Etelvina I VI a Qd 06a Lt 02	SEHAB	Habitação Social	Provisão Habitacional
2328	Provisão habitacional Pode Entrar Entidades - Jardim São Paulo Ia Qd 56 Lt 02	SEHAB	Habitação Social	Provisão Habitacional
2329	Provisão habitacional Pode Entrar Entidades - Santa Etelvina I VI a Qd 18b Lt 05	SEHAB	Habitação Social	Provisão Habitacional
2330	Provisão habitacional Pode Entrar Entidades - Santa Etelvina I VI a Qd 21a Lt 05 - Texteis	SEHAB	Habitação Social	Provisão Habitacional

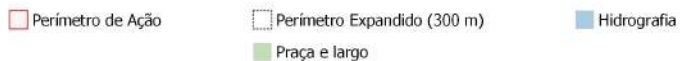
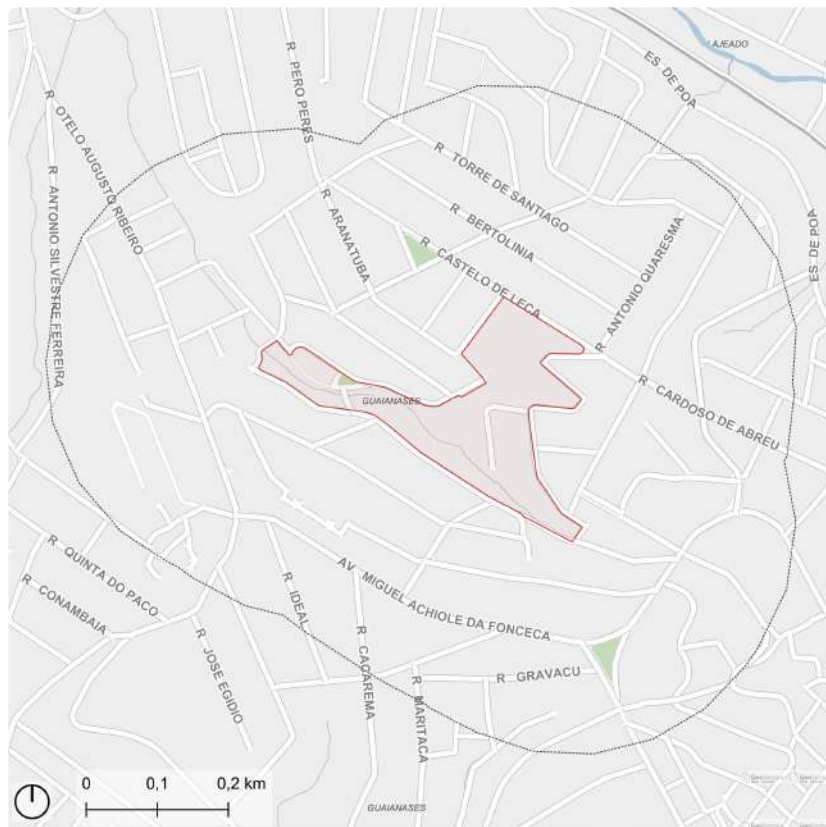
ID	Descrição	Órgão	Eixo temático	Subtema
2331	Provisão habitacional Pode Entrar Entidades - Igarapé Mirim Lajeado	SEHAB	Habitação Social	Provisão Habitacional
2332	Provisão habitacional Pode Entrar Entidades - Santa Etelvina Iva Qd 50c, Lotes 1, 2, 3 - Residencial Nossa Senhora de Guadalupe	SEHAB	Habitação Social	Provisão Habitacional
2333	Provisão habitacional Pode Entrar Entidades - Santa Etelvina I VI a Qd 18f Lt 01 - Andorinhas - Cabreuva	SEHAB	Habitação Social	Provisão Habitacional
2334	Provisão habitacional Pode Entrar Entidades - Inácio Monteiro - Casa Branca	SEHAB	Habitação Social	Provisão Habitacional
2335	Provisão habitacional Pode Entrar Entidades - Inácio Monteiro - Flor do Oriente	SEHAB	Habitação Social	Provisão Habitacional
2337	Provisão habitacional Pode Entrar Entidades - Barro Branco Iia Qd 37a Lt 01 02 03	SEHAB	Habitação Social	Provisão Habitacional
2338	Provisão habitacional Pode Entrar Aquisição - Lote 1 - Conjunto Habitacional Fazenda do Carmo (Arroio Sarandi)	SEHAB	Habitação Social	Provisão Habitacional
2339	Provisão habitacional Pode Entrar Empresas - Bauru B	SEHAB	Habitação Social	Provisão Habitacional
2340	Provisão habitacional Pode Entrar Empresas - Lajeado B	SEHAB	Habitação Social	Provisão Habitacional
2343	Urbanização Jardim Aurora (Jardim Célia)	SEHAB	Habitação Social	Urbanização
2349	Urbanização Jardim Vitória / Jardim Três Poderes - Setor 5	SEHAB	Habitação Social	Urbanização
2352	Urbanização Jardim Vitória / Jardim Três Poderes - Setor 1	SEHAB	Habitação Social	Urbanização
2353	Urbanização Jardim Vitória / Jardim Três Poderes - Setor 2	SEHAB	Habitação Social	Urbanização
2354	Urbanização Jardim Vitória / Jardim Três Poderes - Setor 3	SEHAB	Habitação Social	Urbanização
2355	Urbanização Jardim Vitória / Jardim Três Poderes - Setor 4	SEHAB	Habitação Social	Urbanização
2490	Reforma e climatização UBS Jardim Fanganiello	SMS	Desenvolvimento Social e Equipamentos	Equipamento de Saúde
2599	Novo equipamento UPA Cidade Tiradentes II	SMS	Desenvolvimento Social e Equipamentos	Equipamento de Saúde
2604	Novas instalações UBS Jardim Robru	SMS	Desenvolvimento Social e Equipamentos	Equipamento de Saúde
2629	Construção de pontes no cruzamento das ruas Leopoldo Delisle e Santa Etelvina Rua Leopoldo Delisle / Rua Santa Etelvina	SIURB	Mobilidade	Sistema Viário
2633	Adequação de travessia Readequação de travessia - Lajeado (AAV-04)	SIURB	Mobilidade	Circulação de Pedestres
2634	Adequação de travessia Readequação de travessia - Lajeado (AAV-05)	SIURB	Mobilidade	Circulação de Pedestres
2639	Adequação de travessia Readequação de travessia - Lajeado (ALJ-01)	SIURB	Mobilidade	Circulação de Pedestres
2640	Adequação de travessia Readequação de travessia - Lajeado (ALJ-09)	SIURB	Mobilidade	Circulação de Pedestres
2651	Adequação de travessia Readequação de travessia - Água Vermelha (AAV-01)	SIURB	Mobilidade	Circulação de Pedestres
2652	Adequação de travessia Readequação de travessia - Água Vermelha (AAV-02)	SIURB	Mobilidade	Circulação de Pedestres
2679	Adequação de travessia Córrego Itaquera-Mirim (AIM-01)	SIURB	Mobilidade	Circulação de Pedestres
2681	Adequação de travessia Córrego Itaquera-Mirim (AIM-03)	SIURB	Mobilidade	Circulação de Pedestres
2692	Requalificação de equipamento Terminal Cid. Tiradentes	SMT	Mobilidade	Transporte Coletivo Público
2720	Estrutura cicloviária Av. José Pinheiro Borges	CET	Mobilidade	Sistema Cicloviário
2810	Estrutura cicloviária R. Benedito Leite de Avila	CET	Mobilidade	Sistema Cicloviário

ID	Descrição	Órgão	Eixo temático	Subtema
2821	Estrutura cicloviária R. Bom Jesus da Penha	CET	Mobilidade	Sistema Cicloviário
2823	Estrutura cicloviária Metalúrgicos-Terminal Metalúrgicos	SMT; CET	Mobilidade	Sistema Cicloviário
2848	Estrutura cicloviária Av. Metalúrgicos	SMT; CET	Mobilidade	Sistema Cicloviário
2891	Estrutura cicloviária Terminal Cidade Tiradentes-Metalúrgicos	SMT; CET	Mobilidade	Sistema Cicloviário
2935	Estrutura cicloviária R. Copenhague	CET	Mobilidade	Sistema Cicloviário
2955	Estrutura cicloviária R. Capitão Pucci	CET	Mobilidade	Sistema Cicloviário
2996	Estrutura cicloviária R. Getulina	CET	Mobilidade	Sistema Cicloviário
3061	Transposição viária Pontilhão - R. Francisco Gil de Araújo	SMUL; SPURBANISMO	Mobilidade	Barreira Urbana; Sistema Viário
3062	Melhoramento viário Abertura de via (pista simples) - Tv. Paraíso	SMUL; SPURBANISMO	Mobilidade	Sistema Viário
3068	Melhoramento viário Abertura de via em boulevard fluvial (pista dupla) - Est. D. João Nery - Ribeirão Lajeado	SMUL; SPURBANISMO	Mobilidade	Sistema Viário
3069	Transposição viária Requalificação de pontilhão - R. Francisco de Bra - R. Gonçalves Castelhão	SMUL; SPURBANISMO	Mobilidade	Barreira Urbana; Sistema Viário
3090	Transposição viária Pontilhão - R. Ravena - R. Narciso Locarine	SMUL; SPURBANISMO	Mobilidade	Barreira Urbana; Sistema Viário
3107	Transposição viária Requalificação de pontilhão - R. Beatriz Maria - R. Cabo das Tormentas	SMUL; SPURBANISMO	Mobilidade	Barreira Urbana; Sistema Viário
3133	Melhoramento viário Abertura de via (pista simples) - Tv. Espírito Santo	SMUL; SPURBANISMO	Mobilidade	Sistema Viário
3179	Melhoramento viário Abertura de via (pista simples) - R. Vitória do Espírito Santo - R. Calil Henah	SMUL; SPURBANISMO	Mobilidade	Sistema Viário
3187	Melhoramento viário Abertura de via em boulevard fluvial (pista simples) - Estr. do Lageado Velho - R. Gonçalves Castelhão	SMUL; SPURBANISMO	Mobilidade	Sistema Viário
3194	Transposição viária Pontilhão - Estr. D. João Nery - Via projetada	SMUL; SPURBANISMO	Mobilidade	Barreira Urbana; Sistema Viário
3211	Melhoramento viário Abertura de via (pista simples) - R. Ravena - R. Padre Antônio Francisco Falcone	SMUL; SPURBANISMO	Mobilidade	Sistema Viário
3223	Transposição viária Requalificação de pontilhão - R. Eng. Bardot	SMUL; SPURBANISMO	Mobilidade	Barreira Urbana; Sistema Viário
3259	Transposição viária Pontilhão - R. do Lago	SMUL; SPURBANISMO	Mobilidade	Barreira Urbana; Sistema Viário
3272	Melhoramento viário Abertura de via em boulevard fluvial (pista dupla) - Prolongamento da R. Vitória do Espírito Santo	SMUL; SPURBANISMO	Mobilidade	Sistema Viário
3274	Estrutura cicloviária Ciclopassearela - R. M. de Lourdes N. Cecheto - R. Gonçalves Castelhão	SMUL; SPURBANISMO	Mobilidade	Circulação de Pedestres; Sistema Cicloviário
3287	Transposição viária Requalificação de pontilhão - R. Mar de Coral	SMUL; SPURBANISMO	Mobilidade	Barreira Urbana; Sistema Viário
3305	Transposição viária Pontilhão - Tv. Aiaca - R. José Soares de Macedo	SMUL; SPURBANISMO	Mobilidade	Barreira Urbana; Sistema Viário
3308	Melhoramento viário Abertura de via (pista simples) - R. Jean Lacome - R. Lourenço Silva Paz	SMUL; SPURBANISMO	Mobilidade	Sistema Viário
3311	Melhoramento viário Abertura de via em boulevard fluvial (pista simples) - Blv. Fluvial Ribeirão Lajeado - Trecho 2	SMUL; SPURBANISMO	Mobilidade	Sistema Viário
3325	Transposição viária Requalificação de pontilhão - R. Geronimo Barbosa da Silva	SMUL; SPURBANISMO	Mobilidade	Barreira Urbana; Sistema Viário
3342	Transposição viária Pontilhão - Tv. Bom Jesus	SMUL; SPURBANISMO	Mobilidade	Barreira Urbana; Sistema Viário

ID	Descrição	Órgão	Eixo temático	Subtema
3369	Transposição viária Requalificação de pontilhão - R. Cornelio de Arzão	SMUL; SPURBANISMO	Mobilidade	Barreira Urbana; Sistema Viário
3379	Melhoramento viário Abertura de via (pista simples) - R. Vitória do Espírito Santo - Via projetada	SMUL; SPURBANISMO	Mobilidade	Sistema Viário
3384	Transposição viária Requalificação de pontilhão - R. Santa Inês	SMUL; SPURBANISMO	Mobilidade	Barreira Urbana; Sistema Viário
3393	Melhoramento viário Abertura de via (pista simples) - R. Ocidente - R. Narcisio Locarine	SMUL; SPURBANISMO	Mobilidade	Sistema Viário
3456	Melhoramento viário Abertura de via (pista simples) - Est. D. João Nery - R. Manuel Alvares Pimentel	SMUL; SPURBANISMO	Mobilidade	Sistema Viário
3463	Melhoramento viário Alargamento de via (pista dupla) - Est. D. João Nery	SMUL; SPURBANISMO	Mobilidade	Sistema Viário
3480	Melhoramento viário Abertura de via em boulevard fluvial (pista simples) - Blv. Fluvial Ribeirão Itaquera	SMUL; SPURBANISMO	Mobilidade	Sistema Viário
3503	Transposição viária Requalificação de pontilhão - R. do Galpão	SMUL; SPURBANISMO	Mobilidade	Barreira Urbana; Sistema Viário
3509	Transposição viária Pontilhão - R. Francisco Matoso - Av. Carlos Carneiro de Souza	SMUL; SPURBANISMO	Mobilidade	Barreira Urbana; Sistema Viário
3540	Transposição viária Pontilhão - Est. D. João Nery	SMUL; SPURBANISMO	Mobilidade	Barreira Urbana; Sistema Viário
3548	Transposição viária Requalificação de pontilhão - Tv. Alberto Martins Torres	SMUL; SPURBANISMO	Mobilidade	Barreira Urbana; Sistema Viário
3563	Transposição viária Requalificação de pontilhão - R. Emanuel Araújo	SMUL; SPURBANISMO	Mobilidade	Barreira Urbana; Sistema Viário
3564	Melhoramento viário Abertura de via em boulevard fluvial (pista dupla) - Blv. Fluvial Ribeirão Lajeado - Trecho 3	SMUL; SPURBANISMO	Mobilidade	Sistema Viário
3575	Melhoramento viário Alargamento de via (pista dupla) - Av. José Pinheiro Borges	SMUL; SPURBANISMO	Mobilidade	Sistema Viário
3584	Transposição viária Pontilhão - Via projetada	SMUL; SPURBANISMO	Mobilidade	Barreira Urbana; Sistema Viário
3612	Melhoramento viário Abertura de via em boulevard fluvial (pista dupla) - R. Padre Antônio F. Falcone - Est. D. João Nery	SMUL; SPURBANISMO	Mobilidade	Sistema Viário
3634	Melhoramento viário Abertura de via (pista simples) - R. Cecílio Mendes Pereira - R. Santa Inês	SMUL; SPURBANISMO	Mobilidade	Sistema Viário
3660	Transposição viária Requalificação de pontilhão - R. Candido Pereira de Castro	SMUL; SPURBANISMO	Mobilidade	Barreira Urbana; Sistema Viário
3677	Transposição viária Requalificação de pontilhão - R. Felipe Benício Paes Landim	SMUL; SPURBANISMO	Mobilidade	Barreira Urbana; Sistema Viário
3687	Melhoramento viário Abertura de via em boulevard fluvial (pista dupla) - Prolongamento da R. Valdemar de Almeida	SMUL; SPURBANISMO	Mobilidade	Sistema Viário
3695	Transposição viária Requalificação de pontilhão - R. Eucaliptos - R. Gonçalves Castelão	SMUL; SPURBANISMO	Mobilidade	Barreira Urbana; Sistema Viário
3701	Transposição viária Requalificação de pontilhão - R. Manuel Alvares Pimentel	SMUL; SPURBANISMO	Mobilidade	Barreira Urbana; Sistema Viário
3702	Transposição viária Requalificação de pontilhão - Tv. Cláudio Sanchez Albornoz	SMUL; SPURBANISMO	Mobilidade	Barreira Urbana; Sistema Viário

ID 326 | Área Verde Hospital

Escala: Regional



Fonte: PMSP
Elaboração: SMUL/PLANURB - 2025
Datum horizontal: SIRGAS 2000 | UTM 23 S

DESCRIÇÃO (PRS)

Área verde pública ao longo de afluente do Córrego Itaquera-Mirim, localizada nas imediações do Hospital Geral de Guaianases Jesus Teixeira Costa, entre as Ruas Castanho da Silva e Arraial dos Gorinos.

EIXOS TEMÁTICOS

- Meio Ambiente
- Infraestrutura e Saneamento Ambiental
- Habitação Social
- Mobilidade

ID 326 | Área Verde Hospital

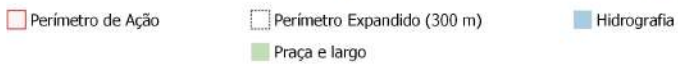
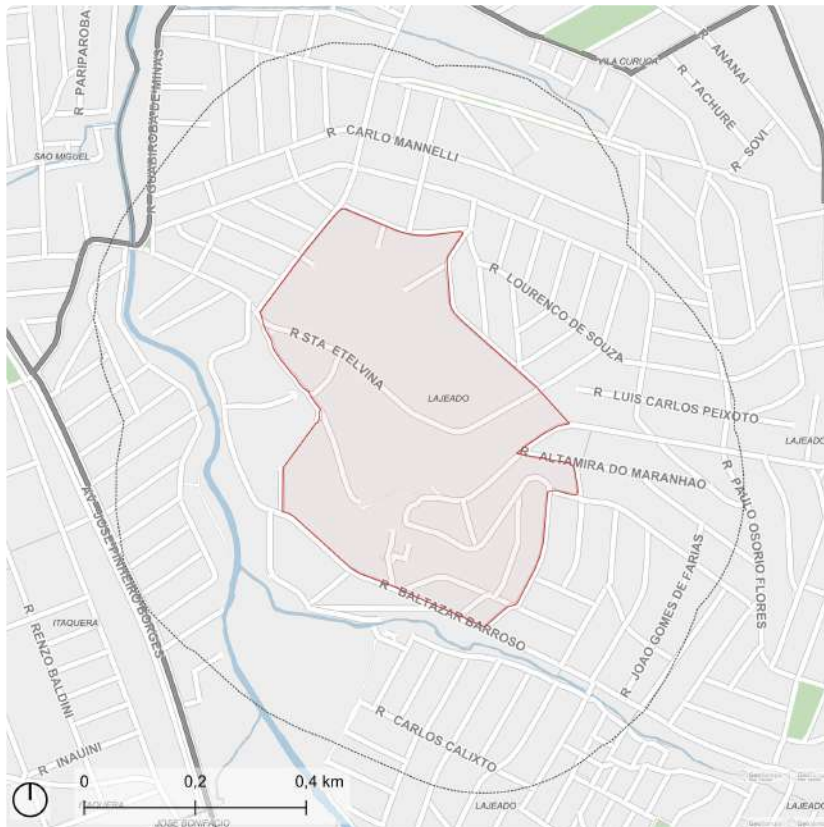
Outras ações previstas: Planejamento Setorial



ID	Descrição	Órgão	Eixo temático	Subtema
103	Requalificação de via pública Incremento de vegetação viária - R. Bernardino Antunes	SMSUB; SUB	Meio Ambiente	Arborização Urbana
1143	Parque Guaianases 3	SVMA	Meio Ambiente	Parque
1276	Corredor Verde Hospital Guaianases	SVMA	Meio Ambiente	Corredor Verde/ Ecológico
1277	Corredor Verde E.E. Saturnino Pereira	SVMA	Meio Ambiente	Corredor Verde/ Ecológico
1278	Corredor Verde CDC Jardim Soares	SVMA	Meio Ambiente	Corredor Verde/ Ecológico
1335	Requalificação de praças e áreas verdes Espaço Público	SVMA	Meio Ambiente	Espaço Livre Público
1387	Criação de praças e áreas verdes Praça - R. Castanho da Silva - R. Bernardino Antunes	SVMA	Meio Ambiente	Praça

ID 338 | Santa Etelvina

Escala: Regional



Fonte: PMSP
Elaboração: SMUL/PLANURB - 2025
Datum horizontal: SIRGAS 2000 | UTM 23 S

DESCRIÇÃO (PRS)

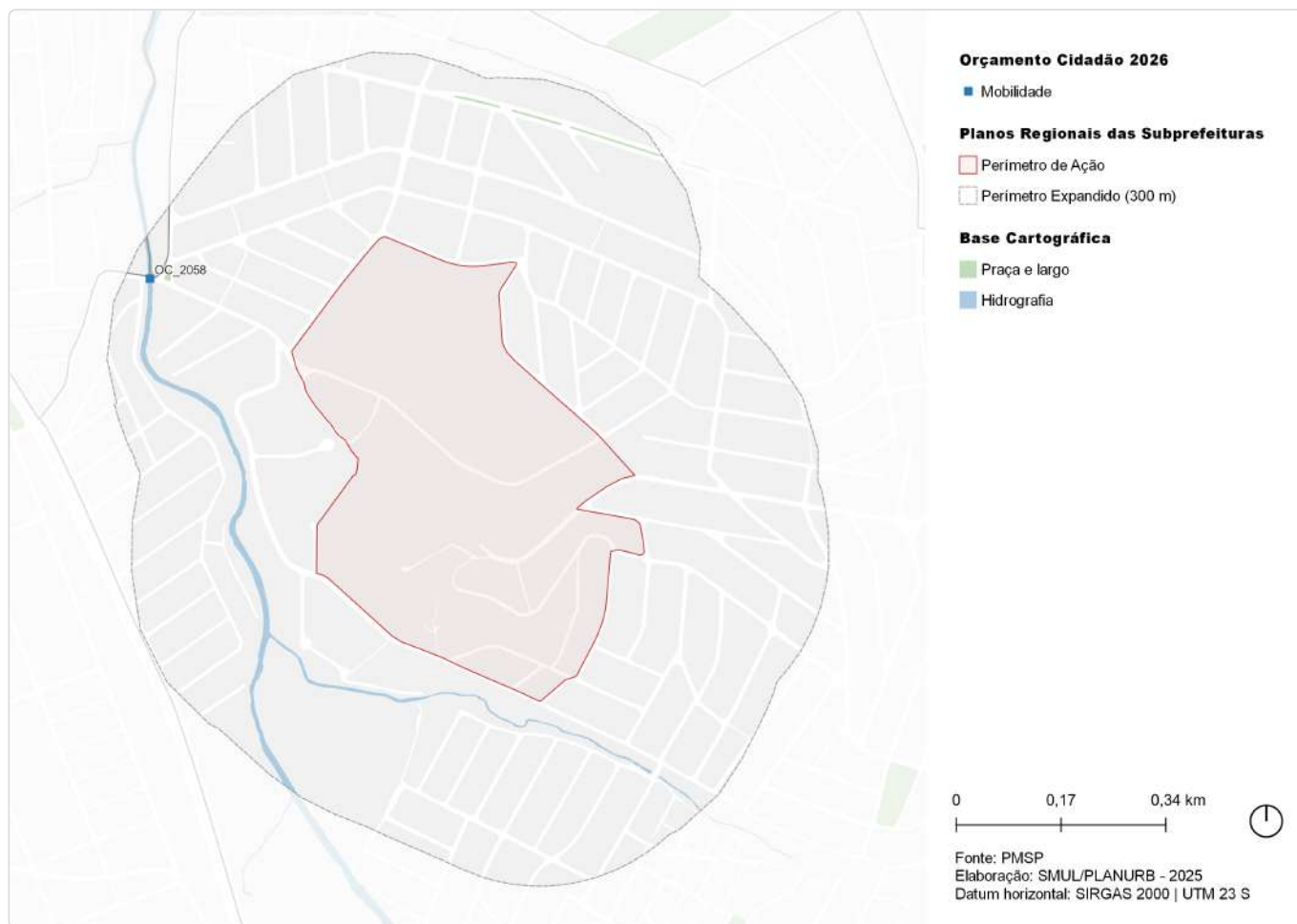
O perímetro localiza-se junto à Rua Santa Etelvina, na região noroeste do distrito de Lajeado, próximo à divisa com as Subprefeituras Itaquera, São Miguel e Itaim Paulista.

EIXOS TEMÁTICOS

- Meio Ambiente
- Infraestrutura e Saneamento Ambiental
- Habitação Social
- Desenvolvimento Social e Equipamentos

ID 338 | Santa Etelvina

Intervenções previstas para o quadriênio: Programa de Metas 2025-2028 e Orçamento Cidadão 2026



ID	Ação	Descrição	Órgão(s)	Eixo temático	Subtema
OC_2058	Construir pontes no cruzamento das ruas Leopoldo Delisle e Santa Etelvina	Rua Leopoldo Delisle / Rua Santa Etelvina	SIURB	Mobilidade	Sistema Viário

ID 338 | Santa Etelvina

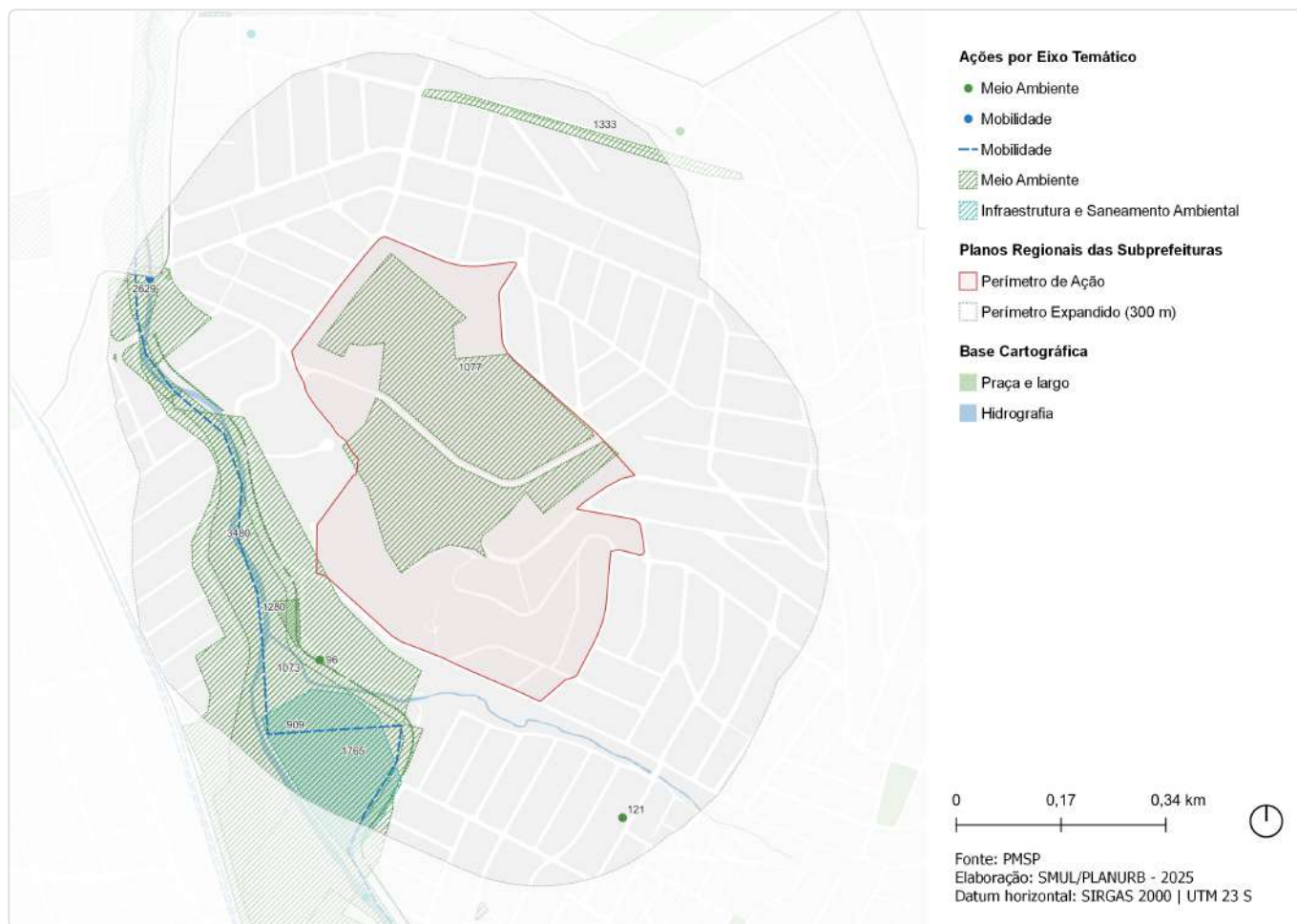
Outras ações previstas: Plano Diretor Estratégico (PDE)



ID	Ação	Descrição	Origem	Eixo temático	Subtema
72	Parque Linear	Guaratiba	Mapa 5	Meio Ambiente	Parque linear
74	Parque Urbano	Lajeado - Santa Etelvina	Mapa 5	Meio Ambiente	Parque
147	Ações prioritárias no sistema viário estrutural	Via Estrutural a Abrir	Mapa 8	Mobilidade	Sistema viário
427	Intervenção de drenagem	Reservatório - Itaquera	Mapa 12	Infraestrutura e Saneamento Ambiental	Drenagem

ID 338 | Santa Etelvina

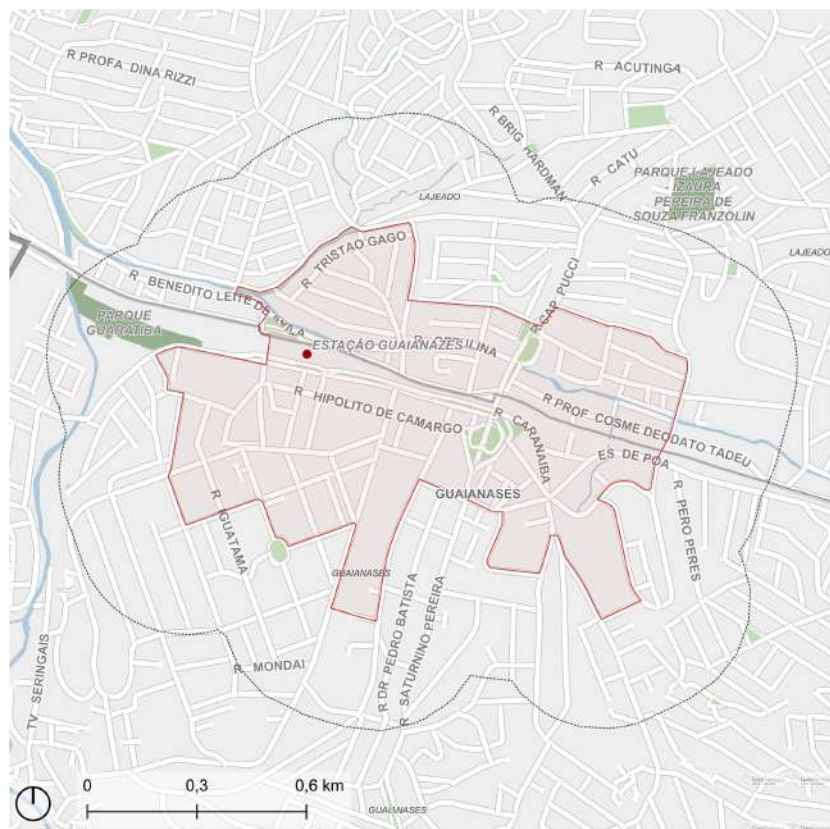
Outras ações previstas: Planejamento Setorial



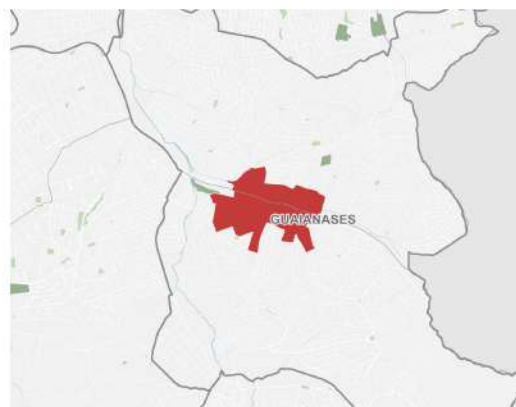
ID	Descrição	Órgão	Eixo temático	Subtema
96	Requalificação de via pública Incremento de vegetação viária - R. Baía de Caete	SMSUB; SUB	Meio Ambiente	Arborização Urbana
121	Requalificação de via pública Incremento de vegetação viária - R. Delos	SMSUB; SUB	Meio Ambiente	Arborização Urbana
125	Criação de espaço público R. Baía de Caeté	SMSUB; SUB	Meio Ambiente	Espaço Livre Público
909	Rede de espaços públicos Área verde	SMUL; SPURBANISMO	Meio Ambiente	Área Verde
1073	Parque Parque Linear - Guaratiba	SVMA	Meio Ambiente	Parque Linear
1077	Parque Parque Urbano - Lajeado - Santa Etelvina	SVMA	Meio Ambiente	Parque
1280	Corredor Verde CEI 2	SVMA	Meio Ambiente	Corredor Verde/ Ecológico
1333	Requalificação de praças e áreas verdes Área Verde	SVMA	Meio Ambiente	Área Verde
1695	Estrutura de drenagem Canalização	SIURB	Infraestrutura e Saneamento Ambiental	Drenagem
1765	Reservatório Florista (aberto, off line)	SIURB	Infraestrutura e Saneamento Ambiental	Drenagem
2629	Construção de pontes no cruzamento das ruas Leopoldo Delisle e Santa Etelvina Rua Leopoldo Delisle / Rua Santa Etelvina	SIURB	Mobilidade	Sistema Viário
3480	Melhoramento viário Abertura de via em boulevard fluvial (pista simples) - Blv. Fluvial Ribeirão Itaquera	SMUL; SPURBANISMO	Mobilidade	Sistema Viário

ID 339 | Centro de Guaianases

Escala: Regional



- Perímetro de Ação
- Perímetro Expandido (300 m)
- Trem: Estação
- Parque
- Praça e largo
- Hidrografia



Fonte: PMSP
Elaboração: SMUL/PLANURB - 2025
Datum horizontal: SIRGAS 2000 | UTM 23 S

DESCRIÇÃO (PRS)

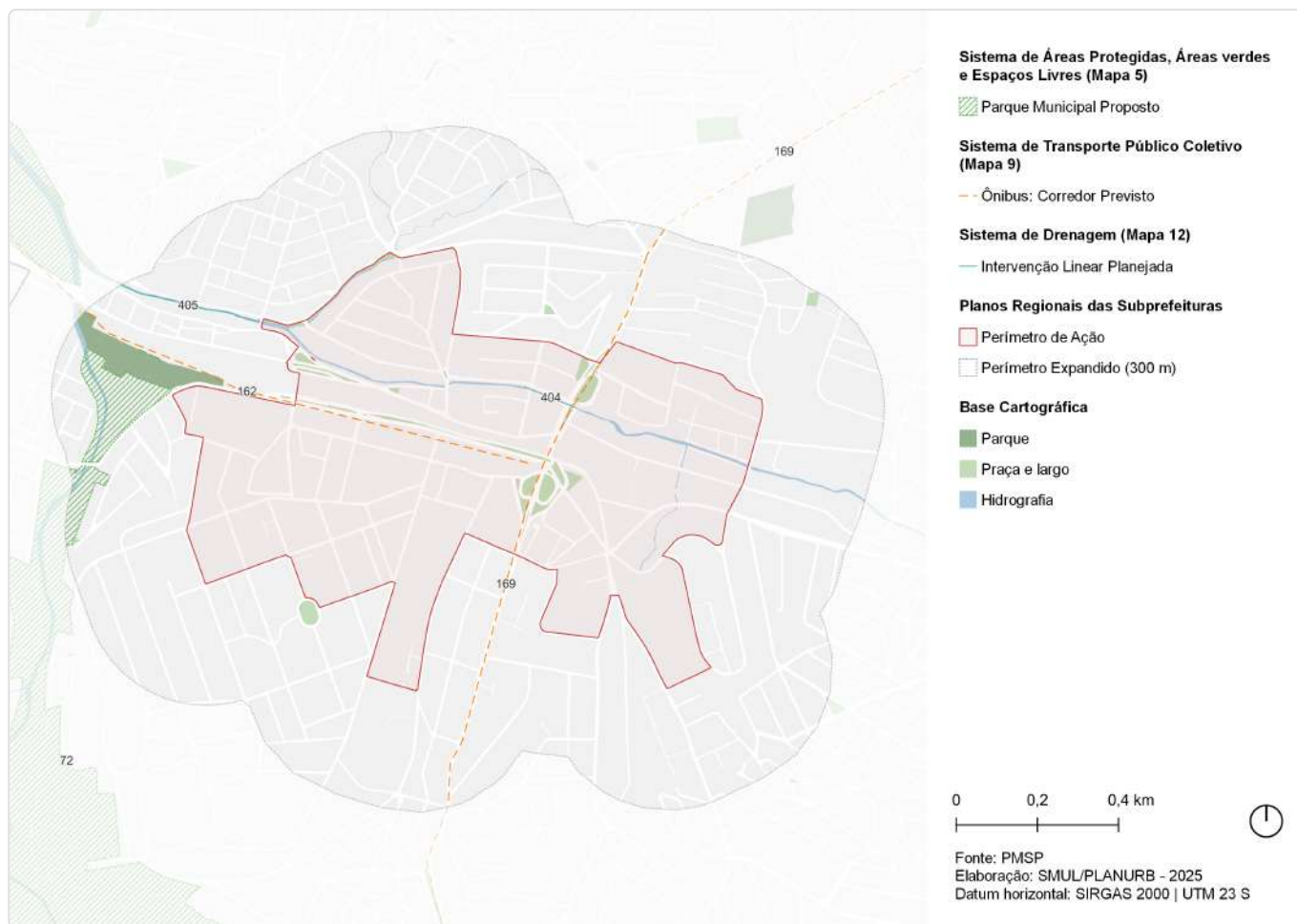
Região central da Subprefeitura Guaianases, apresenta forte caráter comercial local e equipamentos como a Estação da Companhia Paulista de Trens Metropolitanos - CPTM Guaianases, terminais de ônibus, o Mercado Municipal e a Biblioteca Cora Coralina.

EIXOS TEMÁTICOS

- Meio Ambiente
- Infraestrutura e Saneamento Ambiental
- Habitação Social
- Desenvolvimento Econômico Sustentável
- Desenvolvimento Social e Equipamentos
- Mobilidade

ID 339 | Centro de Guaianases

Outras ações previstas: Plano Diretor Estratégico (PDE)



ID	Ação	Descrição	Origem	Eixo temático	Subtema
72	Parque Linear	Guaratiba	Mapa 5	Meio Ambiente	Parque linear
162	Corredor de ônibus	Corredor - Radial Leste Trecho 3	Mapa 9	Mobilidade	Transporte público coletivo
169	Corredor de ônibus	Corredor - Itaim - São Mateus (perimetral Leste)	Mapa 9	Mobilidade	Transporte público coletivo
404	Galeria de reforço	Galeria de reforço - reservatório Itaquera-Mirim	Mapa 12	Infraestrutura e Saneamento Ambiental	Drenagem
405	Canalização	Canalização - reservatório Itaquera-Mirim	Mapa 12	Infraestrutura e Saneamento Ambiental	Drenagem

ID 339 | Centro de Guaianases

Outras ações previstas: Planejamento Setorial

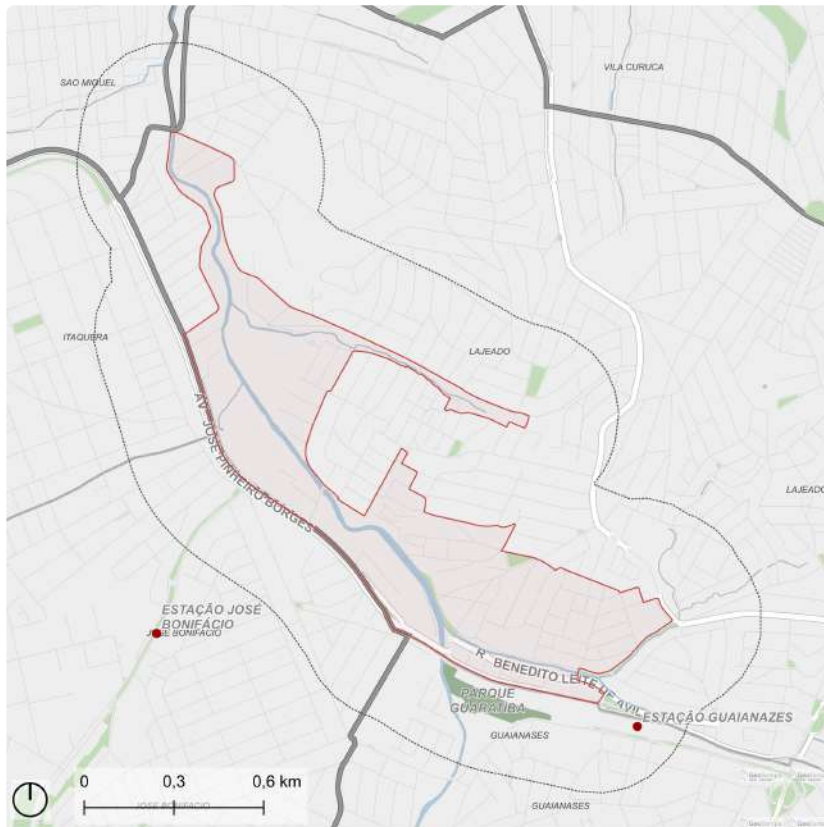


ID	Descrição	Órgão	Eixo temático	Subtema
109	Requalificação de via pública Incremento de vegetação viária - R. Benedito Leite D'Ávila	SMSUB; SUB	Meio Ambiente	Arborização Urbana
124	Criação de espaço público R. Antônio Silvestre Ferreira	SMSUB; SUB	Meio Ambiente	Espaço Livre Público
909	Rede de espaços públicos Área verde	SMUL; SPURBANISMO	Meio Ambiente	Área Verde
1006	Rede de espaços públicos Territórios Educadores - Lajeado	SMUL; SPURBANISMO	Meio Ambiente	Espaço Livre Público
1073	Parque Parque Linear - Guaratiba	SVMA	Meio Ambiente	Parque Linear
1135	Parque R. Antônio Thadeo	SVMA	Meio Ambiente	Parque
1141	Parque Guaianases 2	SVMA	Meio Ambiente	Parque
1143	Parque Guaianases 3	SVMA	Meio Ambiente	Parque
1276	Corredor Verde Hospital Guaianases	SVMA	Meio Ambiente	Corredor Verde/ Ecológico
1283	Corredor Verde Biblioteca Cora Coralina - EMEF	SVMA	Meio Ambiente	Corredor Verde/ Ecológico
1333	Requalificação de praças e áreas verdes Área Verde	SVMA	Meio Ambiente	Área Verde
1335	Requalificação de praças e áreas verdes Espaço Público	SVMA	Meio Ambiente	Espaço Livre Público
1338	Requalificação de praças e áreas verdes Escadaria	SVMA	Meio Ambiente	Espaço Livre Público
1384	Criação de praças e áreas verdes Praça - Av. Nordestina	SVMA	Meio Ambiente	Praça

ID	Descrição	Órgão	Eixo temático	Subtema
1385	Criação de praças e áreas verdes Praça - R. Antônio Thadeo	SVMA	Meio Ambiente	Praça
1432	Restrição de seção transversal Restrição de seção transversal - Córrego Itaquera (HIQ-05)	SIURB	Infraestrutura e Saneamento Ambiental	Drenagem
1695	Estrutura de drenagem Canalização	SIURB	Infraestrutura e Saneamento Ambiental	Drenagem
1696	Estrutura de drenagem Galeria de reforço	SIURB	Infraestrutura e Saneamento Ambiental	Drenagem
1754	Reservatório Catarina Cubas (aberto, off line)	SIURB	Infraestrutura e Saneamento Ambiental	Drenagem
1756	Reservatório Capitão Pucci (fechado, off line)	SIURB	Infraestrutura e Saneamento Ambiental	Drenagem
2679	Adequação de travessia Córrego Itaquera-Mirim (AIM-01)	SIURB	Mobilidade	Circulação de Pedestres
2810	Estrutura cicloviária R. Benedito Leite de Avila	CET	Mobilidade	Sistema Cicloviário
2821	Estrutura cicloviária R. Bom Jesus da Penha	CET	Mobilidade	Sistema Cicloviário
2935	Estrutura cicloviária R. Copenhague	CET	Mobilidade	Sistema Cicloviário
2955	Estrutura cicloviária R. Capitão Pucci	CET	Mobilidade	Sistema Cicloviário
2996	Estrutura cicloviária R. Getulina	CET	Mobilidade	Sistema Cicloviário
3463	Melhoramento viário Alargamento de via (pista dupla) - Est. D. João Nery	SMUL; SPURBANISMO	Mobilidade	Sistema Viário
3480	Melhoramento viário Abertura de via em boulevard fluvial (pista simples) - Blv. Fluvial Ribeirão Itaquera	SMUL; SPURBANISMO	Mobilidade	Sistema Viário
3575	Melhoramento viário Alargamento de via (pista dupla) - Av. José Pinheiro Borges	SMUL; SPURBANISMO	Mobilidade	Sistema Viário

ID 341 | Córregos Itaquera e Itaquera-Mirim

Escala: Regional



- Perímetro de Ação
- Perímetro Expandido (300 m)
- Trem: Estação
- Parque
- Praça e largo
- Hidrografia



Fonte: PMSP
Elaboração: SMUL/PLANURB - 2025
Datum horizontal: SIRGAS 2000 | UTM 23 S

DESCRIÇÃO (PRS)

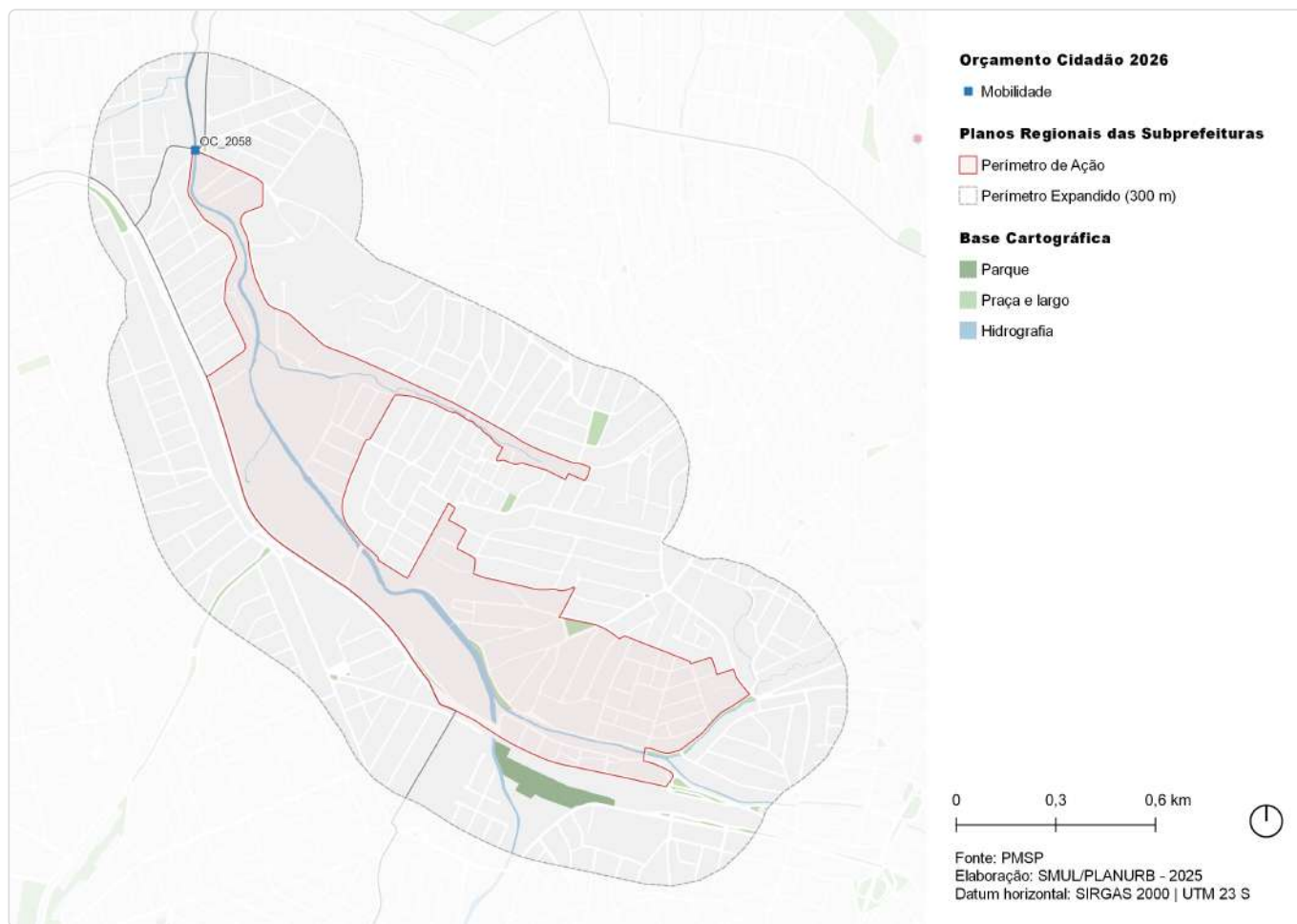
Os trechos do Ribeirão Itaquera e Córrego Itaquera-Mirim compreendidos por este perímetro localizam-se ao longo da linha férrea e da divisa com a Subprefeitura Itaquera, no distrito de Lajeado.

EIXOS TEMÁTICOS

- Meio Ambiente
- Infraestrutura e Saneamento Ambiental
- Habitação Social
- Desenvolvimento Social e Equipamentos
- Mobilidade

ID 341 | Córregos Itaquera e Itaquera-Mirim

Intervenções previstas para o quadriênio: Programa de Metas 2025-2028 e Orçamento Cidadão 2026



ID	Ação	Descrição	Órgão(s)	Eixo temático	Subtema
OC_2058	Construir pontes no cruzamento das ruas Leopoldo Delisle e Santa Etelvina	Rua Leopoldo Delisle / Rua Santa Etelvina	SIURB	Mobilidade	Sistema Viário

ID 341 | Córregos Itaquera e Itaquera-Mirim

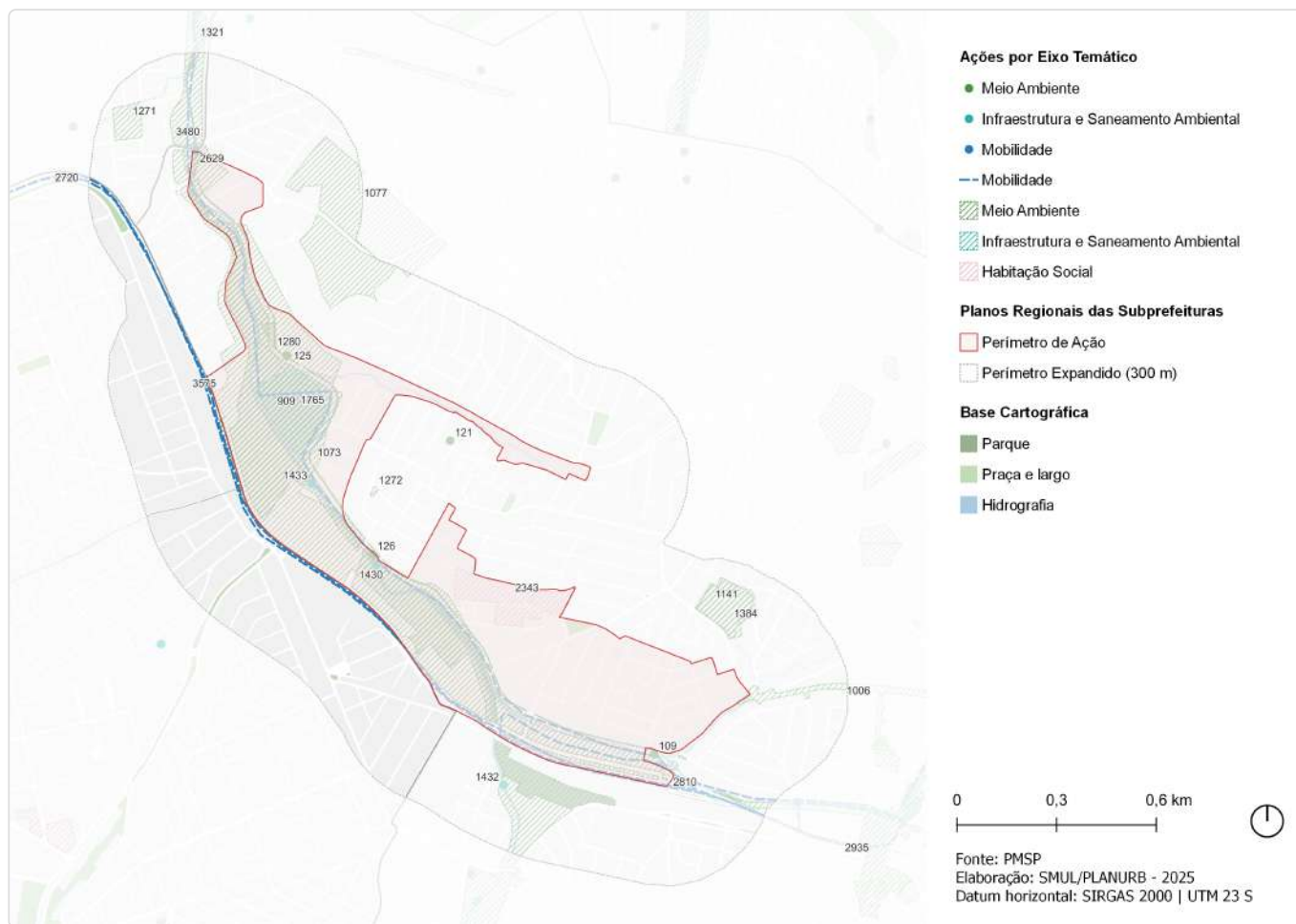
Outras ações previstas: Plano Diretor Estratégico (PDE)



ID	Ação	Descrição	Origem	Eixo temático	Subtema
72	Parque Linear	Guaratiba	Mapa 5	Meio Ambiente	Parque linear
74	Parque Urbano	Lajeado - Santa Etelvina	Mapa 5	Meio Ambiente	Parque
147	Ações prioritárias no sistema viário estrutural	Via Estrutural a Abrir	Mapa 8	Mobilidade	Sistema viário
162	Corredor de ônibus	Corredor - Radial Leste Trecho 3	Mapa 9	Mobilidade	Transporte público coletivo
182	Corredor de ônibus	Corredor - Nagib Farah Maluf	Mapa 9	Mobilidade	Transporte público coletivo
183	Corredor de ônibus	Corredor - Itaquera - Itaqueruna	Mapa 9	Mobilidade	Transporte público coletivo
405	Canalização	Canalização - reservatório Itaquera-Mirim	Mapa 12	Infraestrutura e Saneamento Ambiental	Drenagem
419	Canalização	Canalização Paraguacu	Mapa 12	Infraestrutura e Saneamento Ambiental	Drenagem
427	Intervenção de drenagem	Reservatório - Itaquera	Mapa 12	Infraestrutura e Saneamento Ambiental	Drenagem
570	Estratégias de Desenvolvimento Econômico	Polo Estratégico de Desenvolvimento Econômico	Art.177	Desenvolvimento Econômico Sustentável	Centralidades

ID 341 | Córregos Itaquera e Itaquera-Mirim

Outras ações previstas: Planejamento Setorial

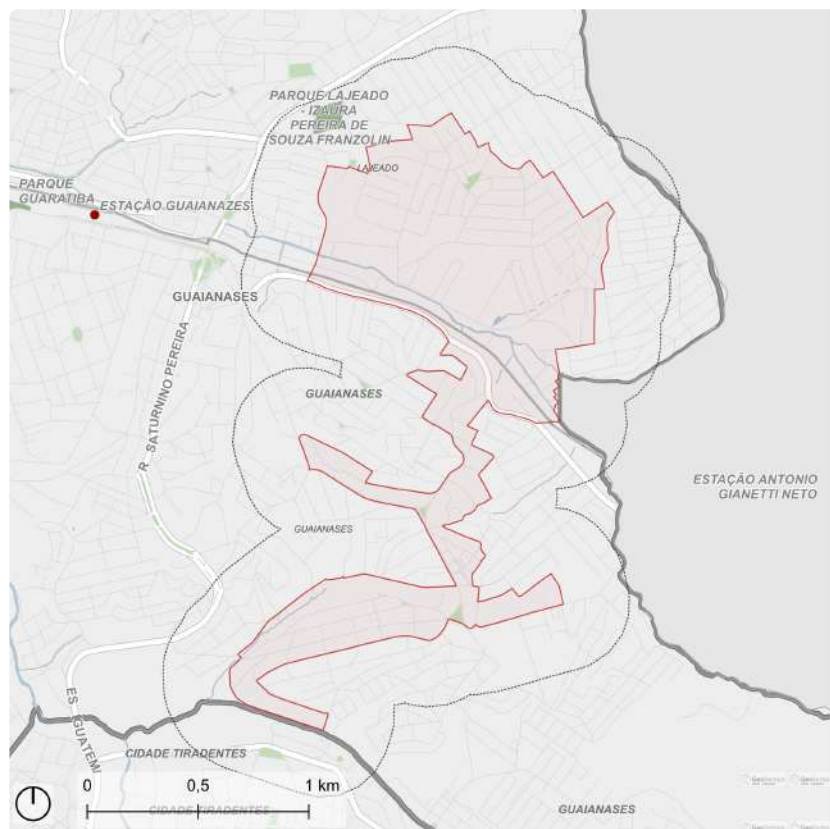


ID	Descrição	Órgão	Eixo temático	Subtema
96	Requalificação de via pública Incremento de vegetação viária - R. Baía de Caete	SMSUB; SUB	Meio Ambiente	Arborização Urbana
109	Requalificação de via pública Incremento de vegetação viária - R. Benedito Leite D'Ávila	SMSUB; SUB	Meio Ambiente	Arborização Urbana
121	Requalificação de via pública Incremento de vegetação viária - R. Delos	SMSUB; SUB	Meio Ambiente	Arborização Urbana
125	Criação de espaço público R. Baía de Caeté	SMSUB; SUB	Meio Ambiente	Espaço Livre Público
126	Criação de espaço público R. Leonardo Donati	SMSUB; SUB	Meio Ambiente	Espaço Livre Público
909	Rede de espaços públicos Área verde	SMUL; SPURBANISMO	Meio Ambiente	Área Verde
1006	Rede de espaços públicos Territórios Educadores - Lajeado	SMUL; SPURBANISMO	Meio Ambiente	Espaço Livre Público
1073	Parque Parque Linear - Guaratiba	SVMA	Meio Ambiente	Parque Linear
1077	Parque Parque Urbano - Lajeado - Santa Etelvina	SVMA	Meio Ambiente	Parque
1141	Parque Guaianases 2	SVMA	Meio Ambiente	Parque
1271	Corredor Verde Vila Progresso - EMEF Prof. Jose M. P. Azanha	SVMA	Meio Ambiente	Corredor Verde/ Ecológico
1272	Corredor Verde R. Marinho Arcanjo dos Santos	SVMA	Meio Ambiente	Corredor Verde/ Ecológico
1280	Corredor Verde CEI 2	SVMA	Meio Ambiente	Corredor Verde/ Ecológico

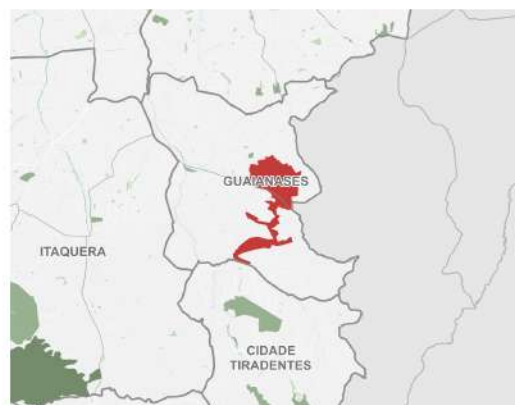
ID	Descrição	Órgão	Eixo temático	Subtema
1321	Corredor Verde Av. José Aristodemo Pinotti	SVMA	Meio Ambiente	Corredor Verde/ Ecológico
1384	Criação de praças e áreas verdes Praça - Av. Nordestina	SVMA	Meio Ambiente	Praça
1430	Restrição de seção transversal Restrição de seção transversal - Córrego Itaquera (HIQ-03)	SIURB	Infraestrutura e Saneamento Ambiental	Drenagem
1432	Restrição de seção transversal Restrição de seção transversal - Córrego Itaquera (HIQ-05)	SIURB	Infraestrutura e Saneamento Ambiental	Drenagem
1433	Retirada de soleira Retirada de soleira existente - Córrego Itaquera	SIURB	Infraestrutura e Saneamento Ambiental	Drenagem
1695	Estrutura de drenagem Canalização	SIURB	Infraestrutura e Saneamento Ambiental	Drenagem
1765	Reservatório Florista (aberto, off line)	SIURB	Infraestrutura e Saneamento Ambiental	Drenagem
2343	Urbanização Jardim Aurora (Jardim Célia)	SEHAB	Habitação Social	Urbanização
2629	Construção de pontes no cruzamento das ruas Leopoldo Delisle e Santa Etelvina Rua Leopoldo Delisle / Rua Santa Etelvina	SIURB	Mobilidade	Sistema Viário
2720	Estrutura cicloviária Av. José Pinheiro Borges	CET	Mobilidade	Sistema Cicloviário
2810	Estrutura cicloviária R. Benedito Leite de Avila	CET	Mobilidade	Sistema Cicloviário
2935	Estrutura cicloviária R. Copenhague	CET	Mobilidade	Sistema Cicloviário
3480	Melhoramento viário Abertura de via em boulevard fluvial (pista simples) - Blv. Fluvial Ribeirão Itaquera	SMUL; SPURBANISMO	Mobilidade	Sistema Viário
3575	Melhoramento viário Alargamento de via (pista dupla) - Av. José Pinheiro Borges	SMUL; SPURBANISMO	Mobilidade	Sistema Viário

ID 342 | Av. Miguel Achiole, CEU Lajeado e Arredores

Escala: Regional



- Perímetro de Ação
- Perímetro Expandido (300 m)
- Trem: Estação
- Parque
- Praça e largo
- Hidrografia



Fonte: PMSP
Elaboração: SMUL/PLANURB - 2025
Datum horizontal: SIRGAS 2000 | UTM 23 S

DESCRIÇÃO (PRS)

Contemplando importantes vias para a conexão deste território, o perímetro é composto por trechos de ambos os distritos da Subprefeitura, desde a divisa entre a Subprefeitura Cidade Tiradentes e o distrito de Guaianases: vias José Higino Neves, Domingos Escórcio, Fernão Carrilho, Miguel Achiole da Fonseca, Otelo Augusto Ribeiro, Feliciano de Mendonça, Estrada de Poá, Professor Cosme Deodato Tadeu e o Território CEU Centro Educacional Unificado Lajeado.

EIXOS TEMÁTICOS

- Meio Ambiente
- Infraestrutura e Saneamento Ambiental
- Habitação Social
- Desenvolvimento Econômico Sustentável
- Desenvolvimento Social e Equipamentos
- Mobilidade

ID 342 | Avenida Miguel Achiole, CEU Lajeado e Arredores

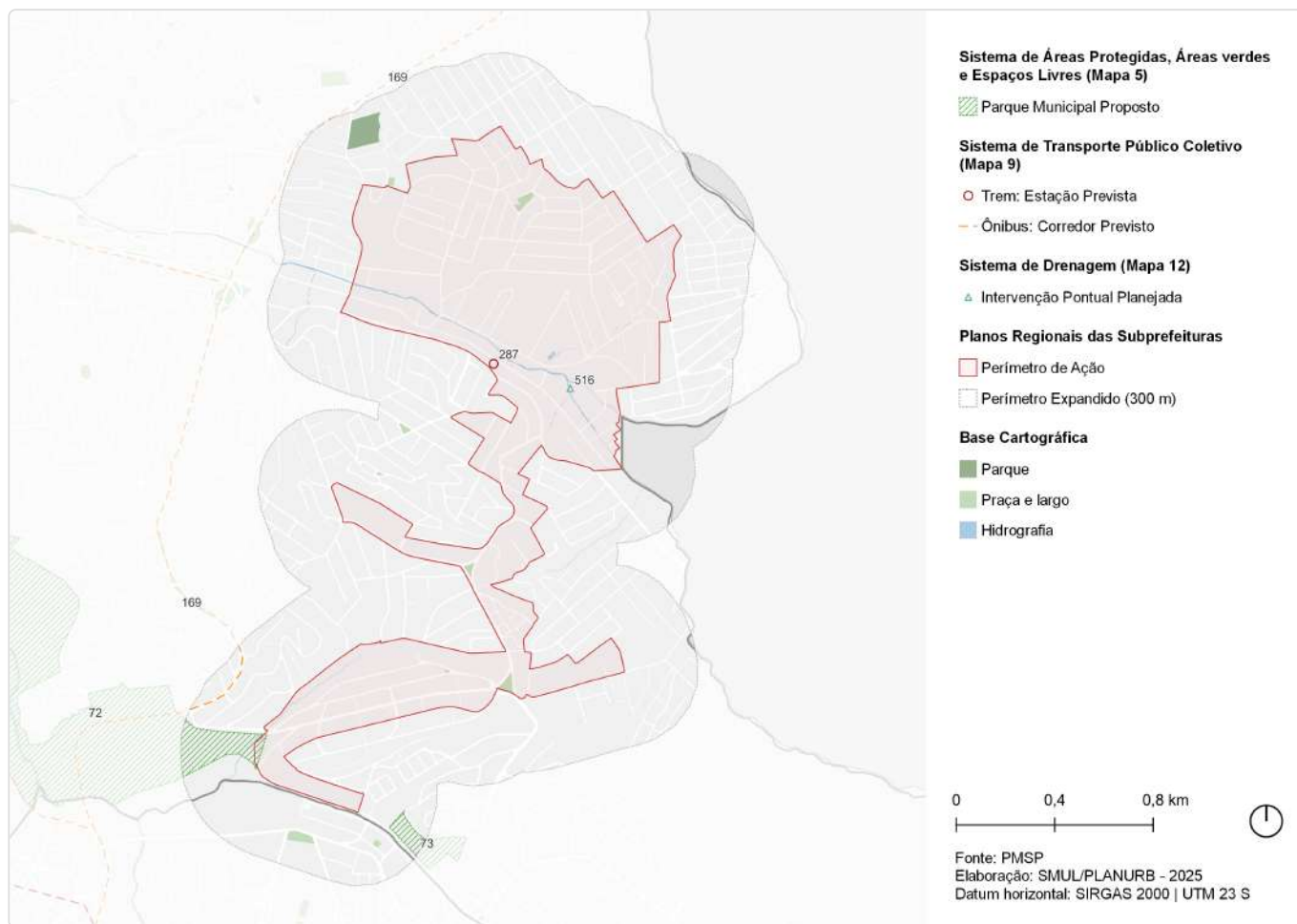
Intervenções previstas para o quadriênio: Programa de Metas 2025-2028 e Orçamento Cidadão 2026



ID	Ação	Descrição	Órgão(s)	Eixo temático	Subtema
OC_3019	Reformar e climatizar a UBS Jardim Fanganiello	UBS Jardim Fanganiello	SMS	Desenvolvimento Social e Equipamentos	Equipamento de Saúde
OC_3235	Reformar e revitalizar a Praça Sou da Paz, no Jardim Lajeado	Praça Sou da Paz	SUB	Meio Ambiente	Praça

ID 342 | Av. Miguel Achiole, CEU Lajeado e Arredores

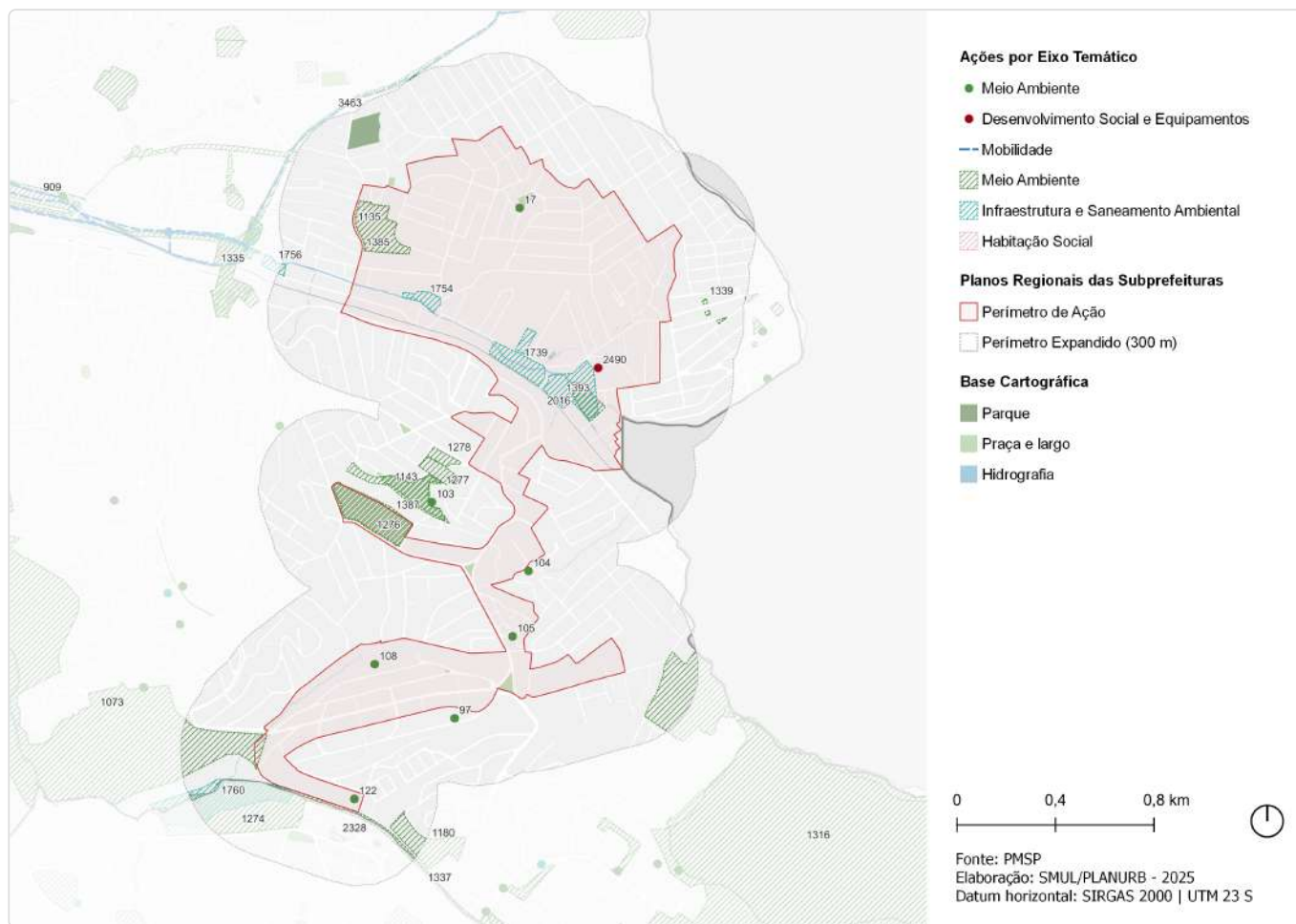
Outras ações previstas: Plano Diretor Estratégico (PDE)



ID	Ação	Descrição	Origem	Eixo temático	Subtema
72	Parque Linear	Guaratiba	Mapa 5	Meio Ambiente	Parque linear
73	Parque Urbano	Antônio Colaco	Mapa 5	Meio Ambiente	Parque
169	Corredor de ônibus	Corredor - Itaim - São Mateus (perimetral Leste)	Mapa 9	Mobilidade	Transporte público coletivo
287	CPTM	Estação - Lajeado	Mapa 9	Mobilidade	Transporte público coletivo
516	Intervenção de drenagem	Reservatório - Itaquera-Mirim	Mapa 12	Infraestrutura e Saneamento Ambiental	Drenagem

ID 342 | Av. Miguel Achiole, CEU Lajeado e Arredores

Outras ações previstas: Planejamento Setorial

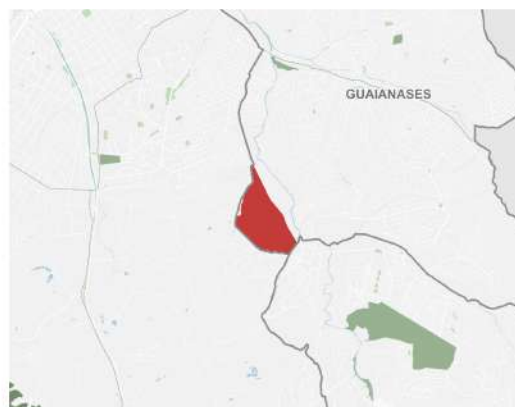
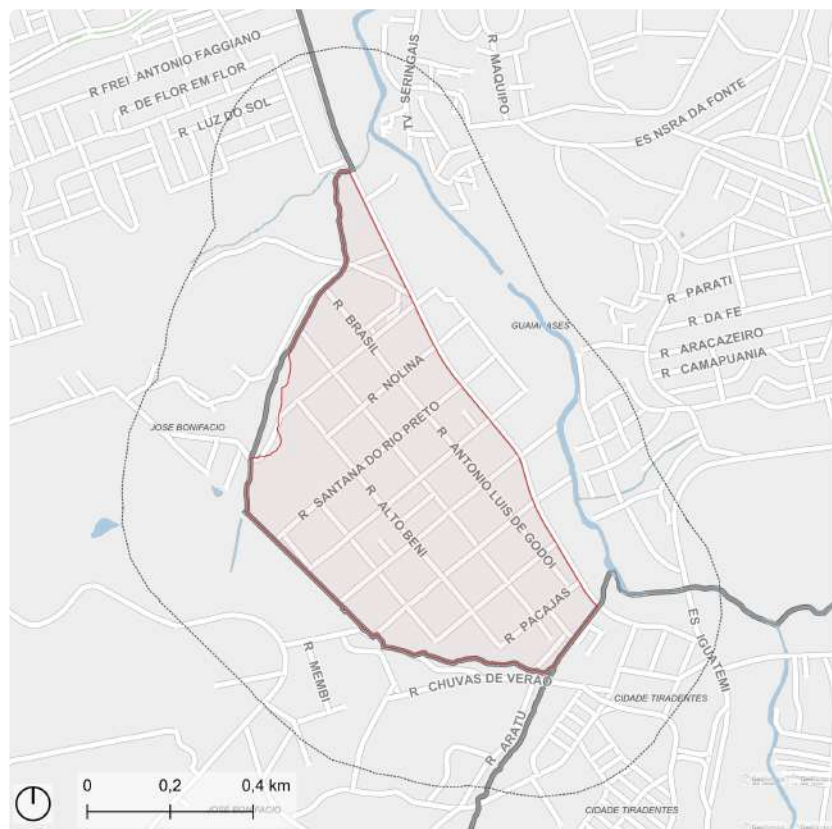


ID	Descrição	Órgão	Eixo temático	Subtema
17	Reforma e revitalização de praça Praça Sou da Paz	SUB	Meio Ambiente	Praça
97	Requalificação de via pública Incremento de vegetação viária - R. 25 (R. João Otaviano Pereira)	SMSUB; SUB	Meio Ambiente	Arborização Urbana
103	Requalificação de via pública Incremento de vegetação viária - R. Bernardino Antunes	SMSUB; SUB	Meio Ambiente	Arborização Urbana
104	Requalificação de via pública Incremento de vegetação viária - R. Agostinho Félix	SMSUB; SUB	Meio Ambiente	Arborização Urbana
105	Requalificação de via pública Incremento de vegetação viária - R. Furtado de Moraes	SMSUB; SUB	Meio Ambiente	Arborização Urbana
108	Requalificação de via pública Incremento de vegetação viária - R. Barbalho Bezerra	SMSUB; SUB	Meio Ambiente	Arborização Urbana
122	Requalificação de via pública Incremento de vegetação viária - Av. José Hígino Neves	SMSUB; SUB	Meio Ambiente	Arborização Urbana
909	Rede de espaços públicos Área verde	SMUL; SPURBANISMO	Meio Ambiente	Área Verde
1073	Parque Parque Linear - Guaratiba	SVMA	Meio Ambiente	Parque Linear
1135	Parque R. Antônio Thadeo	SVMA	Meio Ambiente	Parque
1143	Parque Guaianases 3	SVMA	Meio Ambiente	Parque
1180	Parque R. Antônio Colaco - Av. José Hígino Neves	SVMA	Meio Ambiente	Parque

ID	Descrição	Órgão	Eixo temático	Subtema
1274	Corredor Verde CDHU	SVMA	Meio Ambiente	Corredor Verde/ Ecológico
1276	Corredor Verde Hospital Guaianases	SVMA	Meio Ambiente	Corredor Verde/ Ecológico
1277	Corredor Verde E.E. Saturnino Pereira	SVMA	Meio Ambiente	Corredor Verde/ Ecológico
1278	Corredor Verde CDC Jardim Soares	SVMA	Meio Ambiente	Corredor Verde/ Ecológico
1316	Corredor Verde Corredor da Mata Atlântica Leste - Trecho 2 PNM Fazenda do Carmo-Rodeio	SVMA	Meio Ambiente	Corredor Verde/ Ecológico
1335	Requalificação de praças e áreas verdes Espaço Público	SVMA	Meio Ambiente	Espaço Livre Público
1337	Requalificação de praças e áreas verdes Via	SVMA	Meio Ambiente	Espaço Livre Público
1339	Requalificação de praças e áreas verdes Vial	SVMA	Meio Ambiente	Espaço Livre Público
1385	Criação de praças e áreas verdes Praça - R. Antônio Thadeo	SVMA	Meio Ambiente	Praça
1387	Criação de praças e áreas verdes Praça - R. Castanho da Silva - R. Bernardino Antunes	SVMA	Meio Ambiente	Praça
1393	Criação de praças e áreas verdes Praça - R. Baía de Paranaguá	SVMA	Meio Ambiente	Praça
1695	Estrutura de drenagem Canalização	SIURB	Infraestrutura e Saneamento Ambiental	Drenagem
1739	Reservatório Leonilda Magrini (aberto, off line)	SIURB	Infraestrutura e Saneamento Ambiental	Drenagem
1754	Reservatório Catarina Cubas (aberto, off line)	SIURB	Infraestrutura e Saneamento Ambiental	Drenagem
1756	Reservatório Capitão Pucci (fechado, off line)	SIURB	Infraestrutura e Saneamento Ambiental	Drenagem
1760	Reservatório Guaratiba (aberto, in line)	SIURB	Infraestrutura e Saneamento Ambiental	Drenagem
2016	Reservatório Itaquera-Mirim (RIM-1) + canalização	SIURB	Infraestrutura e Saneamento Ambiental	Drenagem
2328	Provisão habitacional Pode Entrar Entidades - Jardim São Paulo la Qd 56 Lt 02	SEHAB	Habitação Social	Provisão Habitacional
2490	Reforma e climatização UBS Jardim Fanganiello	SMS	Desenvolvimento Social e Equipamentos	Equipamento de Saúde
3463	Melhoramento viário Alargamento de via (pista dupla) - Est. D. João Nery	SMUL; SPURBANISMO	Mobilidade	Sistema Viário

ID 344 | Vila Cosmopolita

Escala: Regional



Perímetro de Ação Perímetro Expandido (300 m) Hidrografia
Praça e largo

Fonte: PMSP
Elaboração: SMUL/PLANURB - 2025
Datum horizontal: SIRGAS 2000 | UTM 23 S

DESCRIÇÃO (PRS)

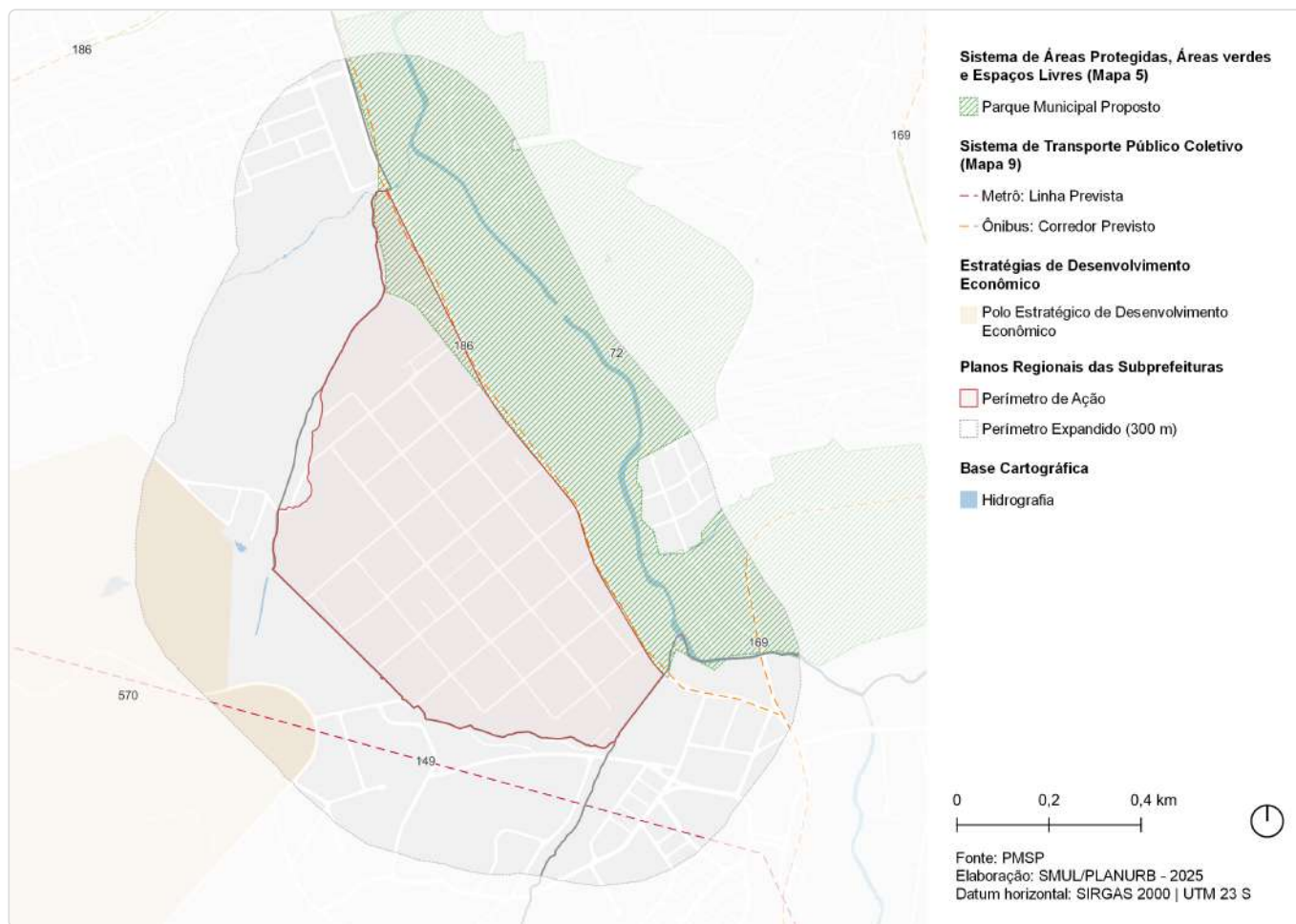
A Vila Cosmopolita localiza-se na região sudoeste da Subprefeitura, no distrito de Guaianases, junto à Rua Luís Mateus e às divisas com Itaquera e Cidade Tiradentes.

EIXOS TEMÁTICOS

- Meio Ambiente
- Infraestrutura e Saneamento Ambiental
- Habitação Social
- Desenvolvimento Social e Equipamentos
- Mobilidade

ID 344 | Vila Cosmopolita

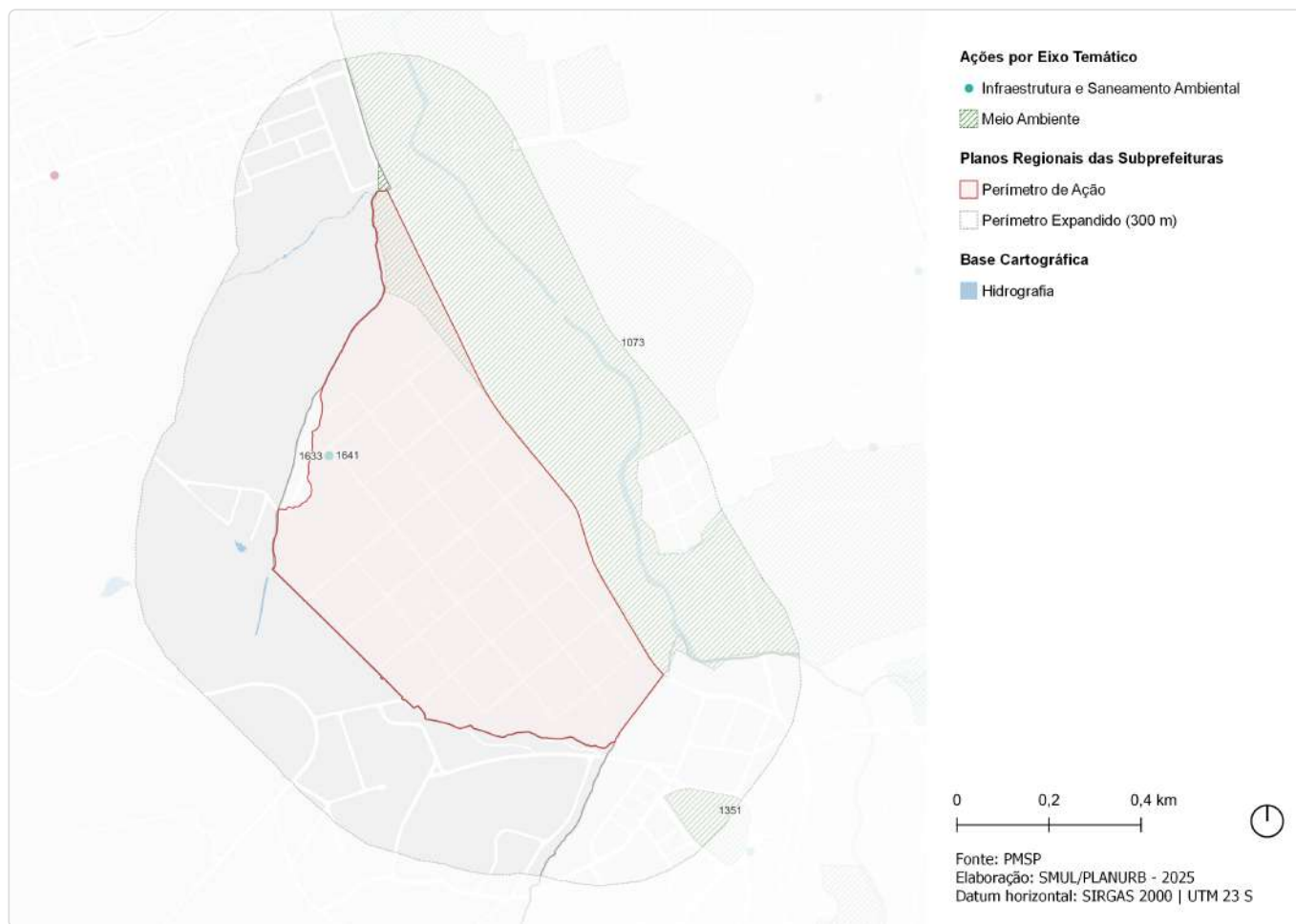
Outras ações previstas: Plano Diretor Estratégico (PDE)



ID	Ação	Descrição	Origem	Eixo temático	Subtema
72	Parque Linear	Guaratiba	Mapa 5	Meio Ambiente	Parque linear
149	Metrô	Linha 12 - Violeta	Mapa 9	Mobilidade	Transporte público coletivo
169	Corredor de ônibus	Corredor - Itaim - São Mateus (perimetral Leste)	Mapa 9	Mobilidade	Transporte público coletivo
186	Corredor de ônibus	Corredor - São Teodoro - João Batista	Mapa 9	Mobilidade	Transporte público coletivo
570	Estratégias de Desenvolvimento Econômico	Polo Estratégico de Desenvolvimento Econômico	Art.177	Desenvolvimento Econômico Sustentável	Centralidades

ID 344 | Vila Cosmopolita

Outras ações previstas: Planejamento Setorial



ID	Descrição	Órgão	Eixo temático	Subtema
1073	Parque Parque Linear - Guaratiba	SVMA	Meio Ambiente	Parque Linear
1351	Requalificação de praças e áreas verdes Praça Conjunto Sítio Conceição 2	SVMA	Meio Ambiente	Praça
1633	Novo equipamento Eco ponto - Vila Cosmopolita	SMSUB	Infraestrutura e Saneamento Ambiental	Resíduos Sólidos
1641	Novo equipamento Pátio de Compostagem - Guaianases	SMSUB	Infraestrutura e Saneamento Ambiental	Resíduos Sólidos
1695	Estrutura de drenagem Canalização	SIURB	Infraestrutura e Saneamento Ambiental	Drenagem

ID 346 | Jardim Lourdes

Intervenções previstas para o quadriênio: Programa de Metas 2025-2028 e Orçamento Cidadão 2026



ID	Ação	Descrição	Órgão(s)	Eixo temático	Subtema
OC_2086	Reformar calçadas das vias: Estrada Dom João Nery e Rua Tibúrcio de Sousa	Calçadas da Estrada Dom João Nery / Rua Tibúrcio de Sousa	SUB	Mobilidade	Circulação de Pedestres

ID 346 | Jardim Lourdes

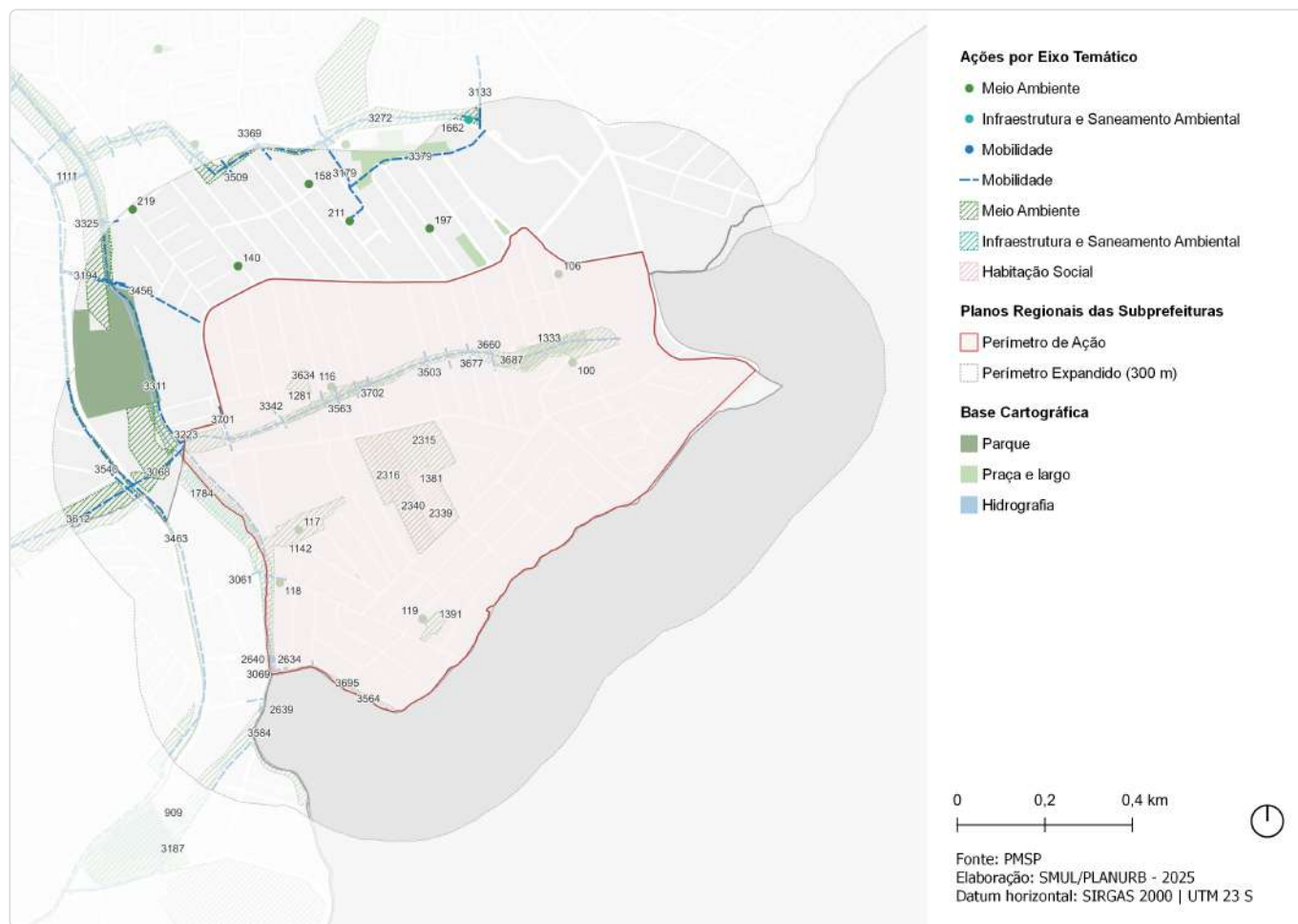
Outras ações previstas: Plano Diretor Estratégico (PDE)



ID	Ação	Descrição	Origem	Eixo temático	Subtema
82	Parque Linear	Lajeado	Mapa 5	Meio Ambiente	Parque linear
169	Corredor de ônibus	Corredor - Itaim - São Mateus (perimetral Leste)	Mapa 9	Mobilidade	Transporte público coletivo

ID 346 | Jardim Lourdes

Outras ações previstas: Planejamento Setorial



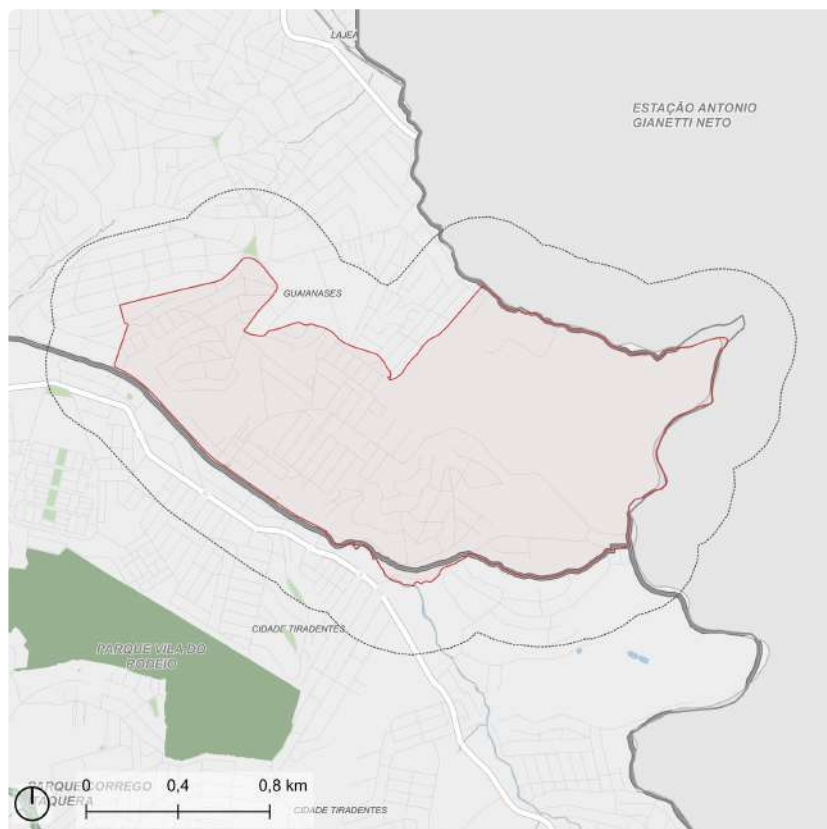
ID	Descrição	Órgão	Eixo temático	Subtema
100	Requalificação de via pública Incremento de vegetação viária - R. Camurça	SMSUB; SUB	Meio Ambiente	Arborização Urbana
106	Requalificação de via pública Incremento de vegetação viária - R. Conjunto da Paz	SMSUB; SUB	Meio Ambiente	Arborização Urbana
116	Requalificação de via pública Incremento de vegetação viária - R. Emanuel Araújo	SMSUB; SUB	Meio Ambiente	Arborização Urbana
117	Requalificação de via pública Incremento de vegetação viária - R. Cesare Pollini	SMSUB; SUB	Meio Ambiente	Arborização Urbana
118	Requalificação de via pública Incremento de vegetação viária - R. Francisco de Gois Araújo	SMSUB; SUB	Meio Ambiente	Arborização Urbana
119	Requalificação de via pública Incremento de vegetação viária - R. Francisco Gil de Araújo	SMSUB; SUB	Meio Ambiente	Arborização Urbana
140	Requalificação de espaço público Via pública - R. Domenico Puligo - R. Manuel José Vaz	SMSUB; SUB	Meio Ambiente	Espaço Livre Público
158	Requalificação de espaço público Via pública - R. Olga Calil Henah	SMSUB; SUB	Meio Ambiente	Espaço Livre Público
197	Requalificação de espaço público Via pública - R. Ilha da Cananeia - R. João Gomes Pereira	SMSUB; SUB	Meio Ambiente	Espaço Livre Público
211	Criação de espaço público R. Olga Calil Henan	SMSUB; SUB	Meio Ambiente	Espaço Livre Público
219	Requalificação de espaço público Via pública - R. Basílio Salazar	SMSUB; SUB	Meio Ambiente	Espaço Livre Público

ID	Descrição	Órgão	Eixo temático	Subtema
909	Rede de espaços públicos Área verde	SMUL; SPURBANISMO	Meio Ambiente	Área Verde
1111	Parque Parque Linear - Lajeado	SVMA	Meio Ambiente	Parque Linear
1142	Parque Guaianases 4	SVMA	Meio Ambiente	Parque
1281	Corredor Verde EMEI	SVMA	Meio Ambiente	Corredor Verde/ Ecológico
1333	Requalificação de praças e áreas verdes Área Verde	SVMA	Meio Ambiente	Área Verde
1381	Criação de praças e áreas verdes Praça - R. Conjunto da Paz	SVMA	Meio Ambiente	Praça
1391	Criação de praças e áreas verdes Praça - Av. Francisco Gil de Araújo	SVMA	Meio Ambiente	Praça
1662	Intervenções de macrodrenagem Pontes - R. Vitória do Espírito Santo	SMSUB; SUB	Infraestrutura e Saneamento Ambiental	Drenagem
1695	Estrutura de drenagem Canalização	SIURB	Infraestrutura e Saneamento Ambiental	Drenagem
1784	Reservatório Lajeado (RLJ-02)	SIURB	Infraestrutura e Saneamento Ambiental	Drenagem
2315	Provisão habitacional Pode Entrar Empresas - Bauru A	SEHAB	Habitação Social	Provisão Habitacional
2316	Provisão habitacional Pode Entrar Empresas - Lajeado A	SEHAB	Habitação Social	Provisão Habitacional
2339	Provisão habitacional Pode Entrar Empresas - Bauru B	SEHAB	Habitação Social	Provisão Habitacional
2340	Provisão habitacional Pode Entrar Empresas - Lajeado B	SEHAB	Habitação Social	Provisão Habitacional
2633	Adequação de travessia Readequação de travessia - Lajeado (AAV-04)	SIURB	Mobilidade	Circulação de Pedestres
2634	Adequação de travessia Readequação de travessia - Lajeado (AAV-05)	SIURB	Mobilidade	Circulação de Pedestres
2639	Adequação de travessia Readequação de travessia - Lajeado (ALJ-01)	SIURB	Mobilidade	Circulação de Pedestres
2640	Adequação de travessia Readequação de travessia - Lajeado (ALJ-09)	SIURB	Mobilidade	Circulação de Pedestres
3061	Transposição viária Pontilhão - R. Francisco Gil de Araújo	SMUL; SPURBANISMO	Mobilidade	Barreira Urbana; Sistema Viário
3068	Melhoramento viário Abertura de via em boulevard fluvial (pista dupla) - Est. D. João Nery - Ribeirão Lajeado	SMUL; SPURBANISMO	Mobilidade	Sistema Viário
3069	Transposição viária Requalificação de pontilhão - R. Francisco de Bra - R. Gonçalves Castelhão	SMUL; SPURBANISMO	Mobilidade	Barreira Urbana; Sistema Viário
3107	Transposição viária Requalificação de pontilhão - R. Beatriz Maria - R. Cabo das Tormentas	SMUL; SPURBANISMO	Mobilidade	Barreira Urbana; Sistema Viário
3133	Melhoramento viário Abertura de via (pista simples) - Tv. Espírito Santo	SMUL; SPURBANISMO	Mobilidade	Sistema Viário
3179	Melhoramento viário Abertura de via (pista simples) - R. Vitória do Espírito Santo - R. Calil Henah	SMUL; SPURBANISMO	Mobilidade	Sistema Viário
3187	Melhoramento viário Abertura de via em boulevard fluvial (pista simples) - Estr. do Lageado Velho - R. Gonçalves Castelhão	SMUL; SPURBANISMO	Mobilidade	Sistema Viário
3194	Transposição viária Pontilhão - Estr. D. João Nery - Via projetada	SMUL; SPURBANISMO	Mobilidade	Barreira Urbana; Sistema Viário
3223	Transposição viária Requalificação de pontilhão - R. Eng. Bardot	SMUL; SPURBANISMO	Mobilidade	Barreira Urbana; Sistema Viário
3272	Melhoramento viário Abertura de via em boulevard fluvial (pista dupla) - Prolongamento da R. Vitória do Espírito Santo	SMUL; SPURBANISMO	Mobilidade	Sistema Viário
3274	Estrutura cicloviária Ciclopassearela - R. M. de Lourdes N. Cecheto - R. Gonçalves Castelhão	SMUL; SPURBANISMO	Mobilidade	Circulação de Pedestres; Sistema Cicloviário

ID	Descrição	Órgão	Eixo temático	Subtema
3287	Transposição viária Requalificação de pontilhão - R. Mar de Coral	SMUL; SPURBANISMO	Mobilidade	Barreira Urbana; Sistema Viário
3311	Melhoramento viário Abertura de via em boulevard fluvial (pista simples) - Blv. Fluvial Ribeirão Lajeado - Trecho 2	SMUL; SPURBANISMO	Mobilidade	Sistema Viário
3325	Transposição viária Requalificação de pontilhão - R. Geronimo Barbosa da Silva	SMUL; SPURBANISMO	Mobilidade	Barreira Urbana; Sistema Viário
3342	Transposição viária Pontilhão - Tv. Bom Jesus	SMUL; SPURBANISMO	Mobilidade	Barreira Urbana; Sistema Viário
3369	Transposição viária Requalificação de pontilhão - R. Cornelio de Arzão	SMUL; SPURBANISMO	Mobilidade	Barreira Urbana; Sistema Viário
3379	Melhoramento viário Abertura de via (pista simples) - R. Vitória do Espírito Santo - Via projetada	SMUL; SPURBANISMO	Mobilidade	Sistema Viário
3384	Transposição viária Requalificação de pontilhão - R. Santa Inês	SMUL; SPURBANISMO	Mobilidade	Barreira Urbana; Sistema Viário
3456	Melhoramento viário Abertura de via (pista simples) - Est. D. João Nery - R. Manuel Alvares Pimentel	SMUL; SPURBANISMO	Mobilidade	Sistema Viário
3463	Melhoramento viário Alargamento de via (pista dupla) - Est. D. João Nery	SMUL; SPURBANISMO	Mobilidade	Sistema Viário
3503	Transposição viária Requalificação de pontilhão - R. do Galpão	SMUL; SPURBANISMO	Mobilidade	Barreira Urbana; Sistema Viário
3509	Transposição viária Pontilhão - R. Francisco Matoso - Av. Carlos Carneiro de Souza	SMUL; SPURBANISMO	Mobilidade	Barreira Urbana; Sistema Viário
3540	Transposição viária Pontilhão - Est. D. João Nery	SMUL; SPURBANISMO	Mobilidade	Barreira Urbana; Sistema Viário
3548	Transposição viária Requalificação de pontilhão - Tv. Alberto Martins Torres	SMUL; SPURBANISMO	Mobilidade	Barreira Urbana; Sistema Viário
3563	Transposição viária Requalificação de pontilhão - R. Emanuel Araújo	SMUL; SPURBANISMO	Mobilidade	Barreira Urbana; Sistema Viário
3564	Melhoramento viário Abertura de via em boulevard fluvial (pista dupla) - Blv. Fluvial Ribeirão Lajeado - Trecho 3	SMUL; SPURBANISMO	Mobilidade	Sistema Viário
3584	Transposição viária Pontilhão - Via projetada	SMUL; SPURBANISMO	Mobilidade	Barreira Urbana; Sistema Viário
3612	Melhoramento viário Abertura de via em boulevard fluvial (pista dupla) - R. Padre Antônio F. Falcone - Est. D. João Nery	SMUL; SPURBANISMO	Mobilidade	Sistema Viário
3634	Melhoramento viário Abertura de via (pista simples) - R. Cecilio Mendes Pereira - R. Santa Inês	SMUL; SPURBANISMO	Mobilidade	Sistema Viário
3660	Transposição viária Requalificação de pontilhão - R. Candido Pereira de Castro	SMUL; SPURBANISMO	Mobilidade	Barreira Urbana; Sistema Viário
3677	Transposição viária Requalificação de pontilhão - R. Felipe Benício Paes Landim	SMUL; SPURBANISMO	Mobilidade	Barreira Urbana; Sistema Viário
3687	Melhoramento viário Abertura de via em boulevard fluvial (pista dupla) - Prolongamento da R. Valdemar de Almeida	SMUL; SPURBANISMO	Mobilidade	Sistema Viário
3695	Transposição viária Requalificação de pontilhão - R. Eucaliptos - R. Gonçalves Castelão	SMUL; SPURBANISMO	Mobilidade	Barreira Urbana; Sistema Viário
3701	Transposição viária Requalificação de pontilhão - R. Manuel Alvares Pimentel	SMUL; SPURBANISMO	Mobilidade	Barreira Urbana; Sistema Viário
3702	Transposição viária Requalificação de pontilhão - Tv. Cláudio Sanchez Albornoz	SMUL; SPURBANISMO	Mobilidade	Barreira Urbana; Sistema Viário

ID 347 | Jardim São Paulo e Cohab Juscelino

Escala: Regional



- Perímetro de Ação
- Perímetro Expandido (300 m)
- Trem: Estação
- Parque
- Praça e largo
- Hidrografia



Fonte: PMSP
Elaboração: SMUL/PLANURB - 2025
Datum horizontal: SIRGAS 2000 | UTM 23 S

DESCRIÇÃO (PRS)

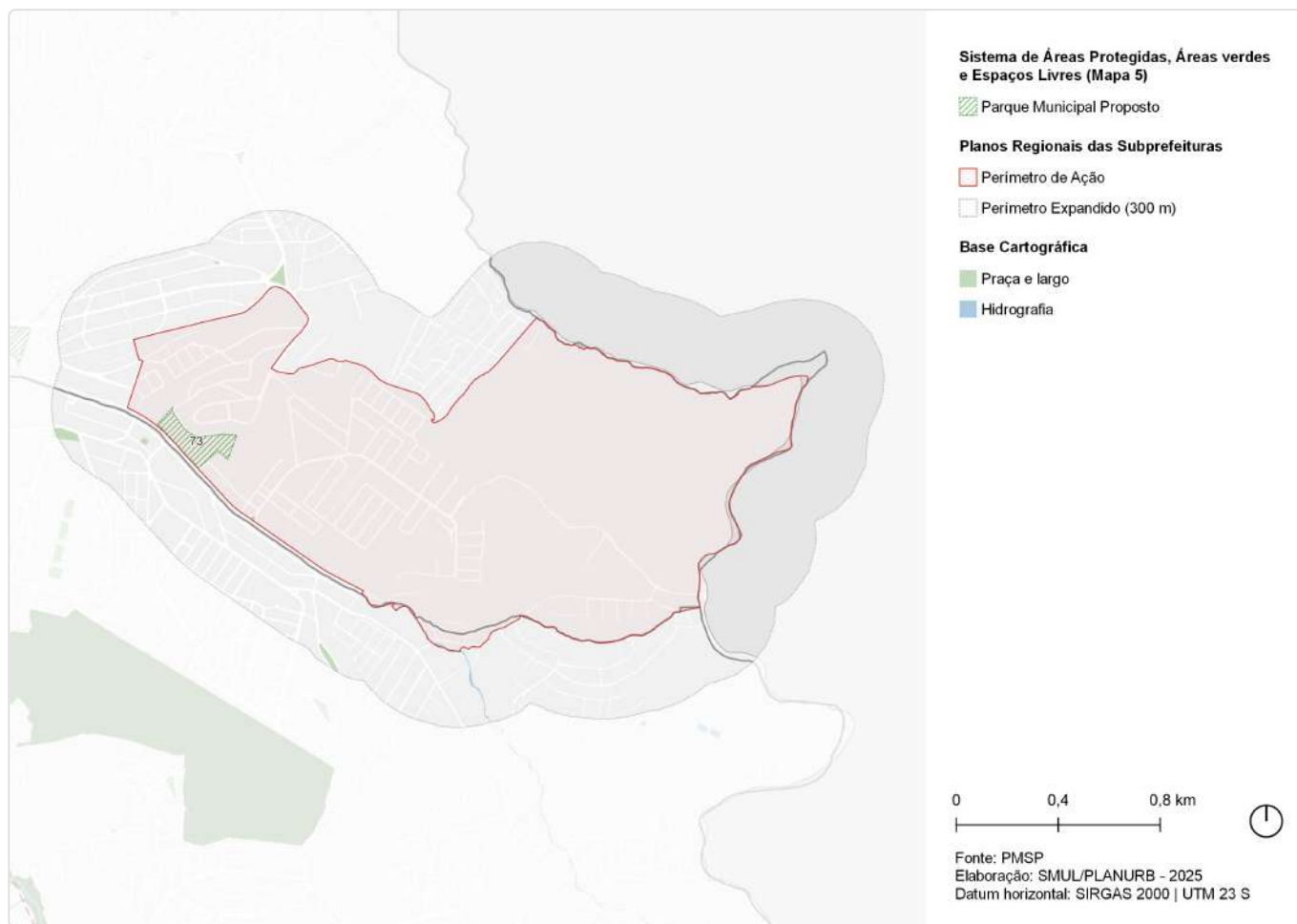
O Jardim São Paulo e os Conjuntos Habitacionais Juscelino Kubitschek localizam-se na região sudeste da Subprefeitura Guaianases, divisa com a Subprefeitura Cidade Tiradentes e o Município de Ferraz de Vasconcelos.

EIXOS TEMÁTICOS

- Meio Ambiente
- Infraestrutura e Saneamento Ambiental
- Habitação Social
- Desenvolvimento Social e Equipamentos
- Mobilidade

ID 347 | Jardim São Paulo e Cohab Juscelino

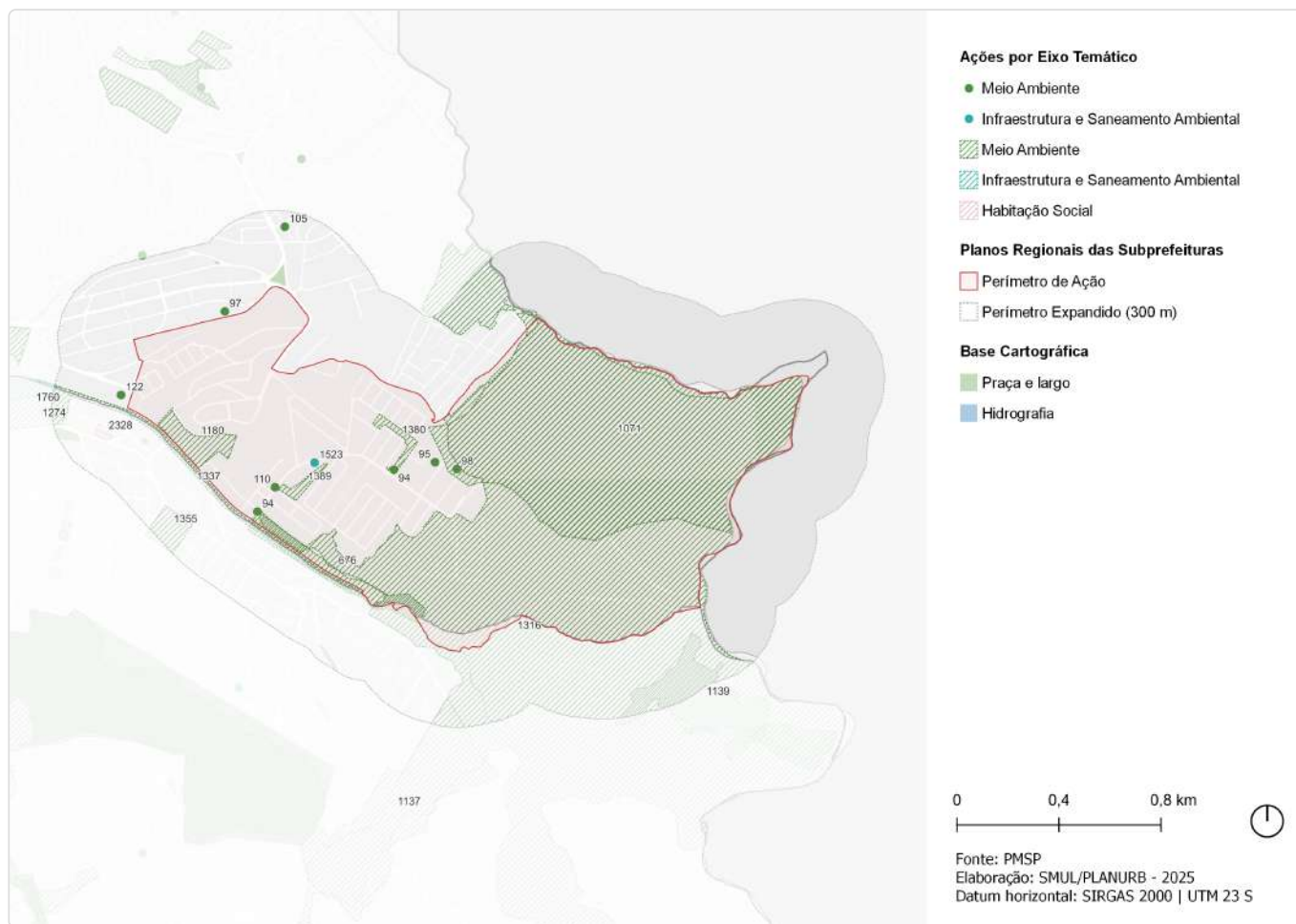
Outras ações previstas: Plano Diretor Estratégico (PDE)



ID	Ação	Descrição	Origem	Eixo temático	Subtema
73	Parque Urbano	Antônio Colaco	Mapa 5	Meio Ambiente	Parque

ID 347 | Jardim São Paulo e Cohab Juscelino

Outras ações previstas: Planejamento Setorial

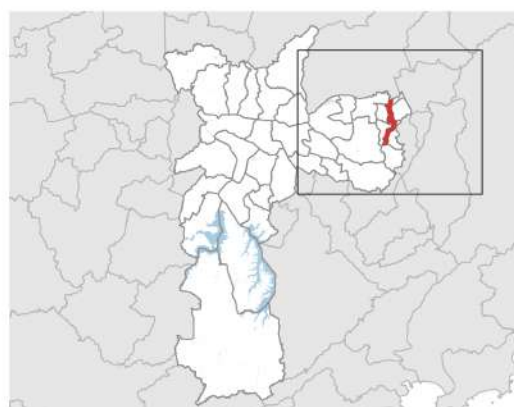
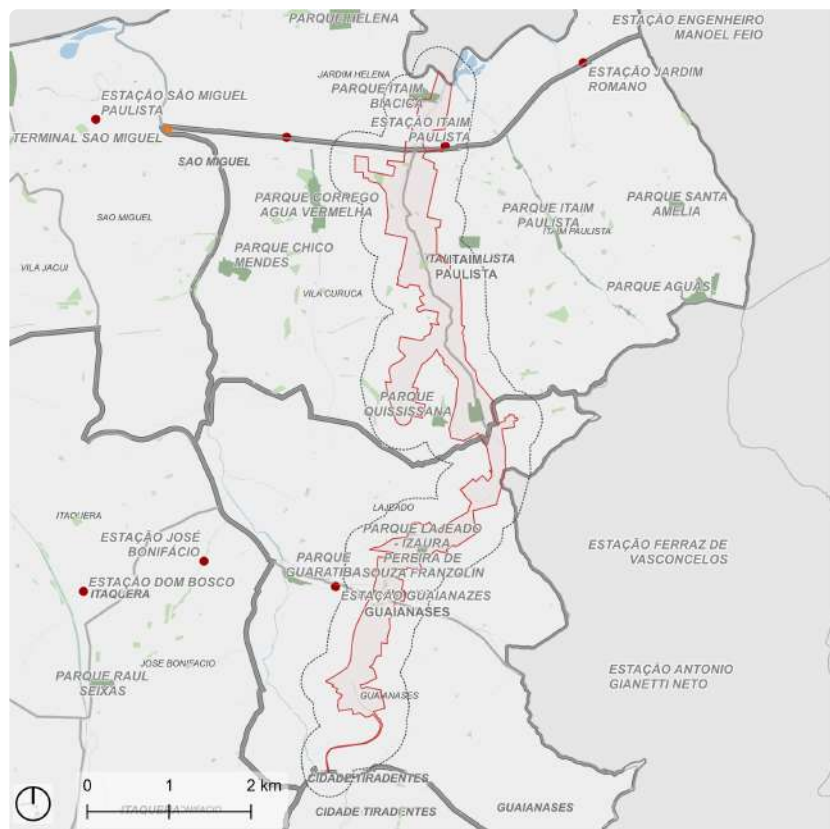


ID	Descrição	Órgão	Eixo temático	Subtema
94	Requalificação de via pública Incremento de vegetação viária - R. Utaro Kanai	SMSUB; SUB	Meio Ambiente	Arborização Urbana
95	Requalificação de via pública Incremento de vegetação viária - R. Floriano Arresti	SMSUB; SUB	Meio Ambiente	Arborização Urbana
97	Requalificação de via pública Incremento de vegetação viária - R. 25 (R. João Otaviano Pereira)	SMSUB; SUB	Meio Ambiente	Arborização Urbana
98	Requalificação de via pública Incremento de vegetação viária - R. Júlio Gouveia	SMSUB; SUB	Meio Ambiente	Arborização Urbana
105	Requalificação de via pública Incremento de vegetação viária - R. Furtado de Moraes	SMSUB; SUB	Meio Ambiente	Arborização Urbana
110	Requalificação de via pública Incremento de vegetação viária - R. Festa Chinesa	SMSUB; SUB	Meio Ambiente	Arborização Urbana
122	Requalificação de via pública Incremento de vegetação viária - Av. José Hígino Neves	SMSUB; SUB	Meio Ambiente	Arborização Urbana
676	Parque linear Guaratiba	SIURB	Meio Ambiente	Parque Linear
1071	Parque Parque Urbano - Guaianases Cohab Juscelino	SVMA	Meio Ambiente	Parque
1137	Parque R. 5ª Sinfonia	SVMA	Meio Ambiente	Parque
1139	Parque Sitio Paiozinho-Vista Alegre	SVMA	Meio Ambiente	Parque
1180	Parque R. Antônio Colaco - Av. José Hígino Neves	SVMA	Meio Ambiente	Parque

ID	Descrição	Órgão	Eixo temático	Subtema
1274	Corredor Verde CDHU	SVMA	Meio Ambiente	Corredor Verde/ Ecológico
1316	Corredor Verde Corredor da Mata Atlântica Leste - Trecho 2 PNM Fazenda do Carmo-Rodeio	SVMA	Meio Ambiente	Corredor Verde/ Ecológico
1337	Requalificação de praças e áreas verdes Via	SVMA	Meio Ambiente	Espaço Livre Público
1355	Requalificação de praças e áreas verdes Praça R. Inácio Monteiro	SVMA	Meio Ambiente	Praça
1380	Criação de praças e áreas verdes Praça - R. Floriano Arresti	SVMA	Meio Ambiente	Praça
1389	Criação de praças e áreas verdes Praça - R. Festa Chinesa	SVMA	Meio Ambiente	Praça
1523	Novo equipamento Ecoporto - Jardim São Paulo	SMSUB	Infraestrutura e Saneamento Ambiental	Resíduos Sólidos
1695	Estrutura de drenagem Canalização	SIURB	Infraestrutura e Saneamento Ambiental	Drenagem
1760	Reservatório Guaratiba (aberto, in line)	SIURB	Infraestrutura e Saneamento Ambiental	Drenagem
2328	Provisão habitacional Pode Entrar Entidades - Jardim São Paulo Ia Qd 56 Lt 02	SEHAB	Habitação Social	Provisão Habitacional

ID 348 | Dom João Nery, Lageado Velho e Saturnino Pereira

Escala: Regional; Macrorregional



Fonte: PMSP
Elaboração: SMUL/PLANURB - 2025
Datum horizontal: SIRGAS 2000 | UTM 23 S

DESCRIÇÃO (PRS)

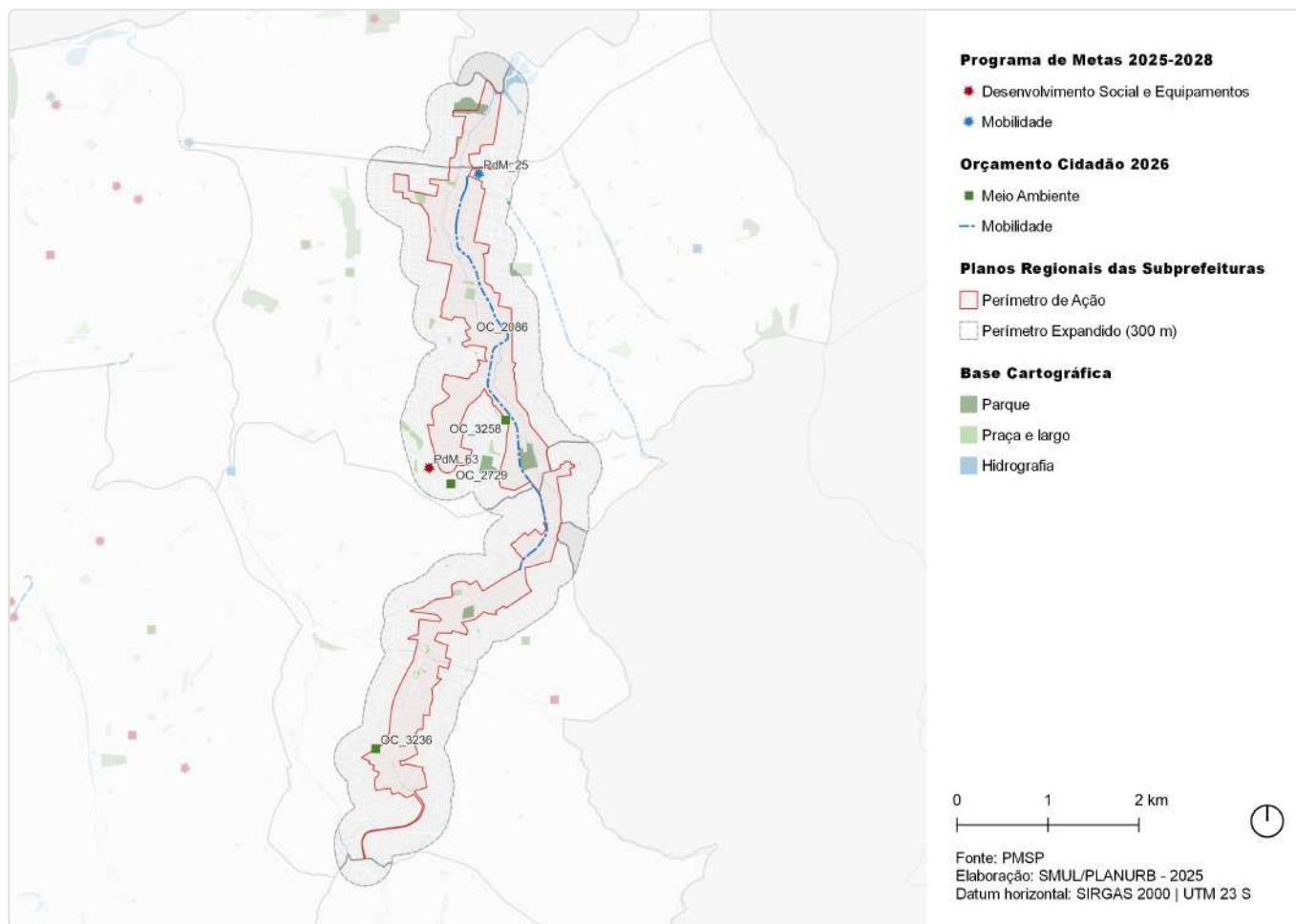
O perímetro corresponde ao entorno do viário estruturador que atravessa as Subprefeituras Itaim Paulista e Guaianas no sentido norte-sul, compreendendo as vias: Estradas Dom João Nery e do Lageado Velho, Rua Capitão Pucci, Viaduto Deputado Antônio Sylvio Cunha Bueno e Ruas Saturnino Pereira e da Passagem Funda.

EIXOS TEMÁTICOS

- Meio Ambiente
- Infraestrutura e Saneamento Ambiental
- Habitação Social
- Desenvolvimento Econômico Sustentável
- Desenvolvimento Social e Equipamentos
- Mobilidade

ID 348 | Dom João Nery, Lageado Velho e Saturnino Pereira

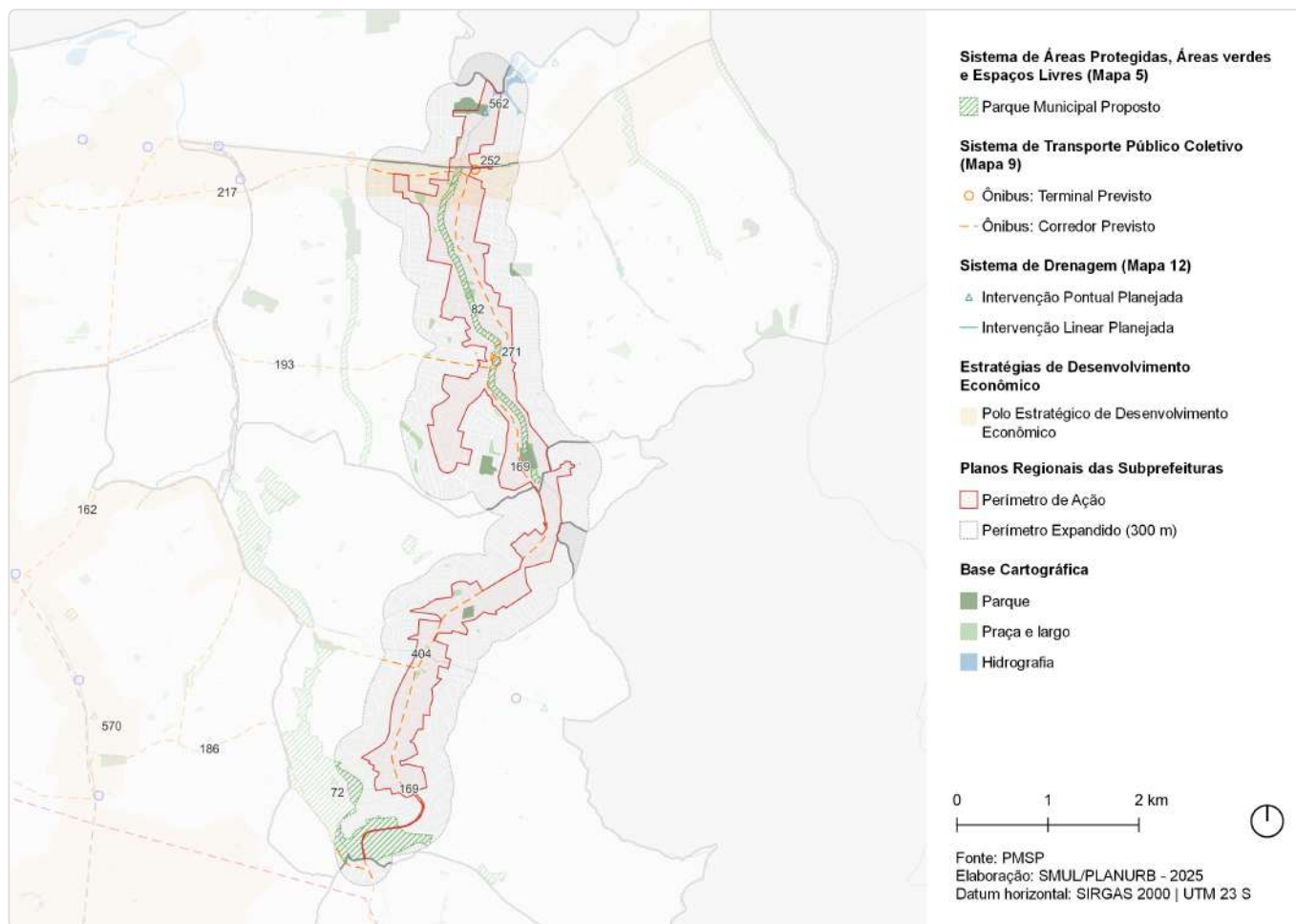
Intervenções previstas para o quadriênio: Programa de Metas 2025-2028 e Orçamento Cidadão 2026



ID	Ação	Descrição	Órgão(s)	Eixo temático	Subtema
PdM_25	Iniciar as obras do novo Terminal Itaim Paulista	Terminal Itaim Paulista	SIURB; SP OBRAS	Mobilidade	Transporte Público Coletivo
PdM_63	Entrega de 48 novos equipamentos, entre os quais 15 UPAs e 25 UBSS	UBS Jardim Robru	SMS	Desenvolvimento Social e Equipamentos	Equipamento de Saúde
OC_2086	Reformar calçadas das vias: Estrada Dom João Nery e Rua Tibúrcio de Sousa	Calçadas da Estrada Dom João Nery / Rua Tibúrcio de Sousa	SUB	Mobilidade	Circulação de Pedestres
OC_2729	Reformar área municipal na Rua Pedra Dourada para realização de atividades	Área pública municipal na Rua Pedra Dourada	SUB	Meio Ambiente	Espaço Livre Público
OC_3236	Construir 2 muros de arrimo na Estrada Nossa Senhora da Fonte	Estrada Nossa Senhora da Fonte	SUB	Meio Ambiente	Espaço Livre Público
OC_3258	Reformar Praça Dr. Alcimar Pezolito x Praça da Juventude	Praça Dr. Alcimar Pezolito / Praça da Juventude	SUB	Meio Ambiente	Praça

ID 348 | Dom João Nery, Lajeado Velho e Saturnino Pereira

Outras ações previstas: Plano Diretor Estratégico (PDE)

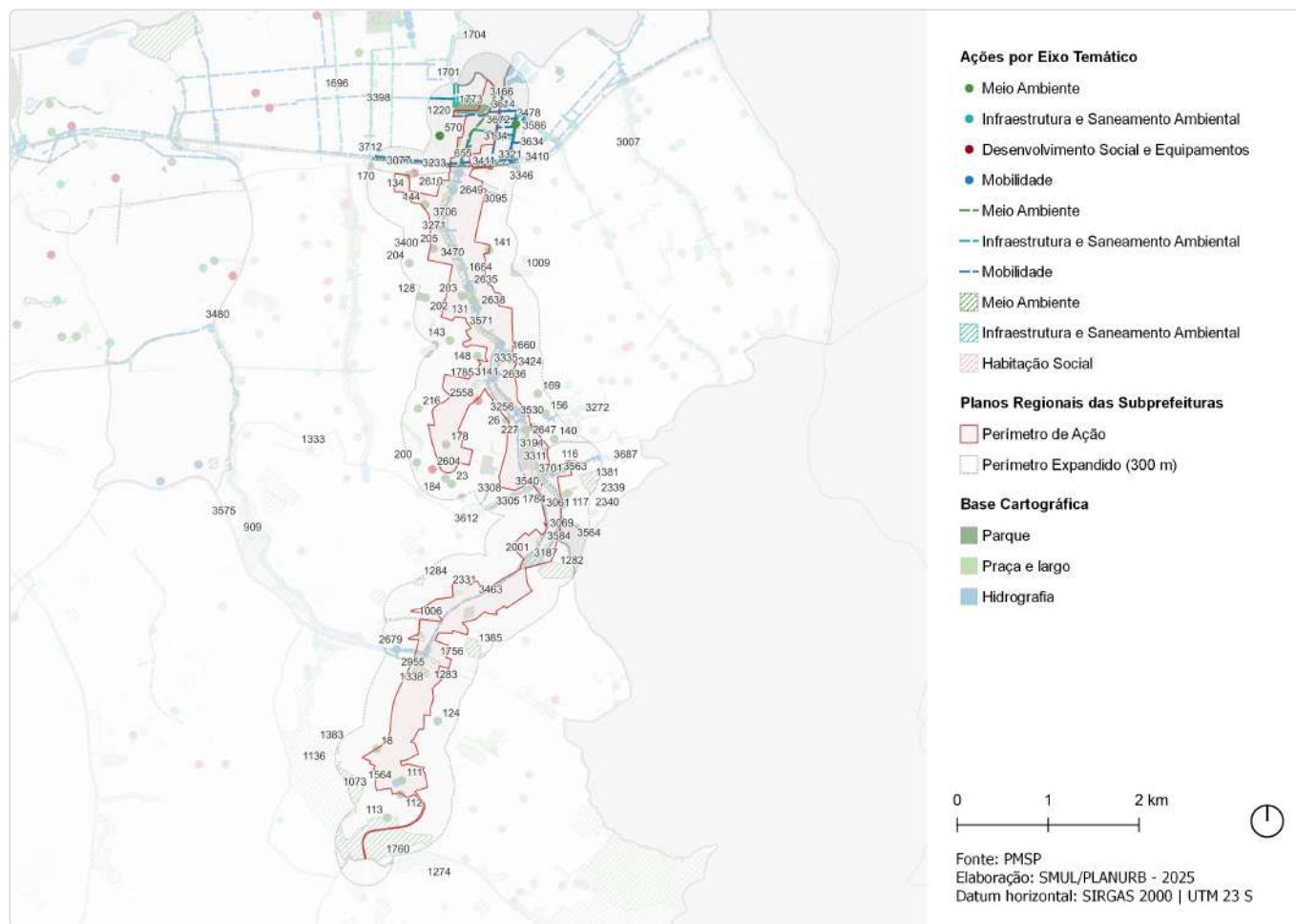


ID	Ação	Descrição	Origem	Eixo temático	Subtema
72	Parque Linear	Guaratiba	Mapa 5	Meio Ambiente	Parque linear
82	Parque Linear	Lajeado	Mapa 5	Meio Ambiente	Parque linear
162	Corredor de ônibus	Corredor - Radial Leste Trecho 3	Mapa 9	Mobilidade	Transporte público coletivo
169	Corredor de ônibus	Corredor - Itaim - São Mateus (perimetral Leste)	Mapa 9	Mobilidade	Transporte público coletivo
186	Corredor de ônibus	Corredor - São Teodoro - João Batista	Mapa 9	Mobilidade	Transporte público coletivo
193	Corredor de ônibus	Corredor - Imperador Trecho 2	Mapa 9	Mobilidade	Transporte público coletivo
217	Corredor de ônibus	Corredor - Celso Garcia Trecho 3	Mapa 9	Mobilidade	Transporte público coletivo
252	Terminal de ônibus	Terminal - Itaim Paulista	Mapa 9	Mobilidade	Transporte público coletivo
271	Terminal de ônibus	Terminal - Bartira	Mapa 9	Mobilidade	Transporte público coletivo
404	Galeria de reforço	Galeria de reforço - reservatório Itaquera-Mirim	Mapa 12	Infraestrutura e Saneamento Ambiental	Drenagem
562	Intervenção de drenagem	Pôlder - Lajeado	Mapa 12	Infraestrutura e Saneamento Ambiental	Drenagem

ID	Ação	Descrição	Origem	Eixo temático	Subtema
570	Estratégias de Desenvolvimento Econômico	Polo Estratégico de Desenvolvimento Econômico	Art.177	Desenvolvimento Econômico Sustentável	Centralidades

ID 348 | Dom João Nery, Lageado Velho e Saturnino Pereira

Outras ações previstas: Planejamento Setorial



ID	Descrição	Órgão	Eixo temático	Subtema
18	Construção de 2 muros de arrimo Estrada Nossa Senhora da Fonte	SUB	Meio Ambiente	Espaço Livre Público
23	Reforma de área municipal Área pública municipal na Rua Pedra Dourada	SUB	Meio Ambiente	Espaço Livre Público
26	Reforma de praça Praça Dr. Alcimar Pezolito / Praça da Juventude	SUB	Meio Ambiente	Praça
111	Requalificação de via pública Incremento de vegetação viária - R. da Passagem Funda	SMSUB; SUB	Meio Ambiente	Arborização Urbana
112	Requalificação de via pública Incremento de vegetação viária - R. Marmelo	SMSUB; SUB	Meio Ambiente	Arborização Urbana
113	Requalificação de via pública Incremento de vegetação viária - R. Poxim	SMSUB; SUB	Meio Ambiente	Arborização Urbana
116	Requalificação de via pública Incremento de vegetação viária - R. Emanuel Araújo	SMSUB; SUB	Meio Ambiente	Arborização Urbana
117	Requalificação de via pública Incremento de vegetação viária - R. Cesare Pollini	SMSUB; SUB	Meio Ambiente	Arborização Urbana
118	Requalificação de via pública Incremento de vegetação viária - R. Francisco de Gois Araújo	SMSUB; SUB	Meio Ambiente	Arborização Urbana
124	Criação de espaço público R. Antônio Silvestre Ferreira	SMSUB; SUB	Meio Ambiente	Espaço Livre Público
128	Requalificação de espaço público Via pública - R. Anajatuba	SMSUB; SUB	Meio Ambiente	Espaço Livre Público

ID	Descrição	Órgão	Eixo temático	Subtema
131	Requalificação de espaço público Via pública - Av. José de Moraes Cabral	SMSUB; SUB	Meio Ambiente	Espaço Livre Público
134	Requalificação de espaço público Via pública - Canteiro central da Av. Marechal Tito	SMSUB; SUB	Meio Ambiente	Espaço Livre Público
140	Requalificação de espaço público Via pública - R. Domenico Puligo - R. Manuel José Vaz	SMSUB; SUB	Meio Ambiente	Espaço Livre Público
141	Requalificação de espaço público Via pública - R. Cap. Eugenio de Macedo	SMSUB; SUB	Meio Ambiente	Espaço Livre Público
143	Requalificação de espaço público Praça - Pça. Antônio Carlos Vilaça	SMSUB; SUB	Meio Ambiente	Praça
144	Requalificação de espaço público Via pública - R. Fredolino Chimango	SMSUB; SUB	Meio Ambiente	Espaço Livre Público
146	Requalificação de espaço público Via pública - R. Areias	SMSUB; SUB	Meio Ambiente	Espaço Livre Público
148	Requalificação de espaço público Via pública - R. Big Boys	SMSUB; SUB	Meio Ambiente	Espaço Livre Público
156	Requalificação de espaço público Via pública - Av. Carlos Carneiro de Souza	SMSUB; SUB	Meio Ambiente	Espaço Livre Público
169	Requalificação de espaço público Via pública - R. Ilha da Cotínga	SMSUB; SUB	Meio Ambiente	Espaço Livre Público
170	Requalificação de espaço público Via pública - Av. Marechal Tito - Vd. da China	SMSUB; SUB	Meio Ambiente	Espaço Livre Público
178	Requalificação de espaço público Via pública - R. Plácido Parreira Lima	SMSUB; SUB	Meio Ambiente	Espaço Livre Público
184	Requalificação de espaço público Via pública - R. Antônio Ferraresi	SMSUB; SUB	Meio Ambiente	Espaço Livre Público
200	Requalificação de espaço público Via pública - Av. João Batista Santiago - R. Antônio Bispo	SMSUB; SUB	Meio Ambiente	Espaço Livre Público
202	Criação de espaço público R. Anajatuba	SMSUB; SUB	Meio Ambiente	Espaço Livre Público
203	Criação de espaço público Av. José de Moraes Cabral	SMSUB; SUB	Meio Ambiente	Espaço Livre Público
204	Criação de espaço público R. Aricanga	SMSUB; SUB	Meio Ambiente	Espaço Livre Público
205	Criação de espaço público R. Igaracu	SMSUB; SUB	Meio Ambiente	Espaço Livre Público
215	Criação de espaço público Est. D. João Nery - R. Inácio de Souza Ferreira	SMSUB; SUB	Meio Ambiente	Espaço Livre Público
216	Requalificação de espaço público Via pública - Av. Teodoro Bernardo do Nascimento	SMSUB; SUB	Meio Ambiente	Espaço Livre Público
219	Requalificação de espaço público Via pública - R. Basílio Salazar	SMSUB; SUB	Meio Ambiente	Espaço Livre Público
227	Requalificação de via pública Incremento de vegetação viária - Av. Barão Luís de Arariba - R. Geronimo Barbosa da Silva	SMSUB; SUB	Meio Ambiente	Arborização Urbana
569	Requalificação de via pública Incremento de vegetação viária - Rua Manuel Barbosa dos Reis. 362	SMSUB; SUB	Meio Ambiente	Arborização Urbana
570	Requalificação de espaço público Praça - Pça. Cel. Albuquerque da Camara	SMSUB; SUB	Meio Ambiente	Praça
655	Rede de espaços públicos Boulevard fluvial - Córrego Lajeado	SMUL; SPURBANISMO	Meio Ambiente	Espaço Livre Público
909	Rede de espaços públicos Área verde	SMUL; SPURBANISMO	Meio Ambiente	Área Verde
1006	Rede de espaços públicos Territórios Educadores - Lajeado	SMUL; SPURBANISMO	Meio Ambiente	Espaço Livre Público
1009	Parque Parque Urbano - Central do Itaim Paulista	SVMA	Meio Ambiente	Parque
1073	Parque Parque Linear - Guaratiba	SVMA	Meio Ambiente	Parque Linear
1111	Parque Parque Linear - Lajeado	SVMA	Meio Ambiente	Parque Linear

ID	Descrição	Órgão	Eixo temático	Subtema
1135	Parque R. Antônio Thadeo	SVMA	Meio Ambiente	Parque
1136	Parque R. Luiz Mateus - Trav. Seringais (Pedreira)	SVMA	Meio Ambiente	Parque
1142	Parque Guaianases 4	SVMA	Meio Ambiente	Parque
1144	Parque Guaianases 1	SVMA	Meio Ambiente	Parque
1220	Corredor Verde Corredor Polinizador - Linha 12 Safira - Tatuapé - Vila Itaim	SVMA	Meio Ambiente	Corredor Verde/ Ecológico
1274	Corredor Verde CDHU	SVMA	Meio Ambiente	Corredor Verde/ Ecológico
1281	Corredor Verde EMEI	SVMA	Meio Ambiente	Corredor Verde/ Ecológico
1282	Corredor Verde Cemitério do Lajeado	SVMA	Meio Ambiente	Corredor Verde/ Ecológico
1283	Corredor Verde Biblioteca Cora Coralina - EMEF	SVMA	Meio Ambiente	Corredor Verde/ Ecológico
1284	Corredor Verde EEPG	SVMA	Meio Ambiente	Corredor Verde/ Ecológico
1333	Requalificação de praças e áreas verdes Área Verde	SVMA	Meio Ambiente	Área Verde
1335	Requalificação de praças e áreas verdes Espaço Público	SVMA	Meio Ambiente	Espaço Livre Público
1338	Requalificação de praças e áreas verdes Escadaria	SVMA	Meio Ambiente	Espaço Livre Público
1381	Criação de praças e áreas verdes Praça - R. Conjunto da Paz	SVMA	Meio Ambiente	Praça
1383	Criação de praças e áreas verdes Praça - R. Luiz Mateus - Trav. Seringais	SVMA	Meio Ambiente	Praça
1385	Criação de praças e áreas verdes Praça - R. Antônio Thadeo	SVMA	Meio Ambiente	Praça
1388	Criação de praças e áreas verdes Praça - Est. Lajeado Velho - Est. Dom João Nery	SVMA	Meio Ambiente	Praça
1564	Novo equipamento Ecoporto - Guaiaponto	SMSUB	Infraestrutura e Saneamento Ambiental	Resíduos Sólidos
1660	Intervenções de macrodrenagem Piscinão - R. Areias	SMSUB; SUB	Infraestrutura e Saneamento Ambiental	Drenagem
1664	Intervenções de macrodrenagem Pontes - R. Terras Sem Males - R. Luíza Úrsula	SMSUB; SUB	Infraestrutura e Saneamento Ambiental	Drenagem
1695	Estrutura de drenagem Canalização	SIURB	Infraestrutura e Saneamento Ambiental	Drenagem
1696	Estrutura de drenagem Galeria de reforço	SIURB	Infraestrutura e Saneamento Ambiental	Drenagem
1699	Estrutura de drenagem Ampliação de seção	SIURB	Infraestrutura e Saneamento Ambiental	Drenagem
1701	Estrutura de drenagem Dique Dique	SIURB	Infraestrutura e Saneamento Ambiental	Drenagem
1704	Estrutura de drenagem Canal de circunvalação	SIURB	Infraestrutura e Saneamento Ambiental	Drenagem
1707	Estrutura de drenagem Muro de contenção	SIURB	Infraestrutura e Saneamento Ambiental	Drenagem
1756	Reservatório Capitão Pucci (fechado, off line)	SIURB	Infraestrutura e Saneamento Ambiental	Drenagem
1760	Reservatório Guaratiba (aberto, in line)	SIURB	Infraestrutura e Saneamento Ambiental	Drenagem
1773	Pôlder Lajeado (DLJ-01)	SIURB	Infraestrutura e Saneamento Ambiental	Drenagem

ID	Descrição	Órgão	Eixo temático	Subtema
1784	Reservatório Lajeado (RLJ-02)	SIURB	Infraestrutura e Saneamento Ambiental	Drenagem
1785	Reservatório Lajeado (RLJ-03)	SIURB	Infraestrutura e Saneamento Ambiental	Drenagem
1786	Reservatório Lajeado (RLJ-06)	SIURB	Infraestrutura e Saneamento Ambiental	Drenagem
1787	Reservatório Lajeado (RLJ-05)	SIURB	Infraestrutura e Saneamento Ambiental	Drenagem
1801	Pôlder DIT-2 (aberto, off line)	SIURB	Infraestrutura e Saneamento Ambiental	Drenagem
2000	Reservatório Torresmo (RLJ-04)	SIURB	Infraestrutura e Saneamento Ambiental	Drenagem
2001	Reservatório Lajeado 1 (RLJ-01)	SIURB	Infraestrutura e Saneamento Ambiental	Drenagem
2315	Provisão habitacional Pode Entrar Empresas - Bauru A	SEHAB	Habitação Social	Provisão Habitacional
2316	Provisão habitacional Pode Entrar Empresas - Lajeado A	SEHAB	Habitação Social	Provisão Habitacional
2318	Provisão habitacional Pode Entrar Aquisição - Lote 1 - Residencial Estação Itaim Paulista	SEHAB	Habitação Social	Provisão Habitacional
2331	Provisão habitacional Pode Entrar Entidades - Igarapé Mirim Lajeado	SEHAB	Habitação Social	Provisão Habitacional
2339	Provisão habitacional Pode Entrar Empresas - Bauru B	SEHAB	Habitação Social	Provisão Habitacional
2340	Provisão habitacional Pode Entrar Empresas - Lajeado B	SEHAB	Habitação Social	Provisão Habitacional
2558	Novo equipamento EMEI - Manoel Bastos	SME	Desenvolvimento Social e Equipamentos	Equipamento de Educação
2604	Novas instalações UBS Jardim Robru	SMS	Desenvolvimento Social e Equipamentos	Equipamento de Saúde
2610	Novo equipamento Nova sede da Subprefeitura - R. Marechal Tito	SMSUB; SUB	Desenvolvimento Social e Equipamentos	Equipamento e Serviços Públicos
2633	Adequação de travessia Readequação de travessia - Lajeado (AAV-04)	SIURB	Mobilidade	Circulação de Pedestres
2634	Adequação de travessia Readequação de travessia - Lajeado (AAV-05)	SIURB	Mobilidade	Circulação de Pedestres
2635	Alteamento de ponte Lajeado (ALJ-06)	SIURB	Mobilidade	Circulação de Pedestres
2636	Alteamento de ponte Lajeado (ALJ-04)	SIURB	Mobilidade	Circulação de Pedestres
2637	Alteamento de ponte Lajeado (ALJ-10)	SIURB	Mobilidade	Circulação de Pedestres
2638	Alteamento de ponte Lajeado (ALJ-05)	SIURB	Mobilidade	Circulação de Pedestres
2639	Adequação de travessia Readequação de travessia - Lajeado (ALJ-01)	SIURB	Mobilidade	Circulação de Pedestres
2640	Adequação de travessia Readequação de travessia - Lajeado (ALJ-09)	SIURB	Mobilidade	Circulação de Pedestres
2647	Alteamento de ponte Lajeado (ALJ-02)	SIURB	Mobilidade	Circulação de Pedestres
2648	Alteamento de ponte Lajeado (ALJ-03)	SIURB	Mobilidade	Circulação de Pedestres
2649	Alteamento de ponte Lajeado (ALJ-07)	SIURB	Mobilidade	Circulação de Pedestres
2650	Alteamento de ponte Lajeado (ALJ-08)	SIURB	Mobilidade	Circulação de Pedestres
2679	Adequação de travessia Córrego Itaquera-Mirim (AIM-01)	SIURB	Mobilidade	Circulação de Pedestres
2821	Estrutura cicloviária R. Bom Jesus da Penha	CET	Mobilidade	Sistema Cicloviário
2935	Estrutura cicloviária R. Copenhague	CET	Mobilidade	Sistema Cicloviário
2955	Estrutura cicloviária R. Capitão Pucci	CET	Mobilidade	Sistema Cicloviário

ID	Descrição	Órgão	Eixo temático	Subtema
2996	Estrutura cicloviária R. Getulina	CET	Mobilidade	Sistema Cicloviário
3007	Transposição viária Requalificação de pontilhão - Av. Marechal Tito	SMUL; SPURBANISMO	Mobilidade	Barreira Urbana; Sistema Viário
3008	Transposição viária Pontilhão - R. Portal do Rio Pardo	SMUL; SPURBANISMO	Mobilidade	Barreira Urbana; Sistema Viário
3011	Melhoramento viário Alargamento de via (pista simples) - R. Domingues Vidigal	SMUL; SPURBANISMO	Mobilidade	Sistema Viário
3021	Transposição viária Pontilhão - R. Pontal do Rio Pardo	SMUL; SPURBANISMO	Mobilidade	Barreira Urbana; Sistema Viário
3025	Transposição viária Pontilhão - R. Basílio Salazar	SMUL; SPURBANISMO	Mobilidade	Barreira Urbana; Sistema Viário
3029	Melhoramento viário Abertura de via (pista simples) - Av. Brás da Rocha Cardoso - Via projetada	SMUL; SPURBANISMO	Mobilidade	Sistema Viário
3034	Transposição viária Pontilhão - R. Paraitinga - R. Iapuruçu	SMUL; SPURBANISMO	Mobilidade	Barreira Urbana; Sistema Viário
3055	Melhoramento viário Alargamento de via (pista dupla) - R. João Batista Malio	SMUL; SPURBANISMO	Mobilidade	Sistema Viário
3061	Transposição viária Pontilhão - R. Francisco Gil de Araújo	SMUL; SPURBANISMO	Mobilidade	Barreira Urbana; Sistema Viário
3068	Melhoramento viário Abertura de via em boulevard fluvial (pista dupla) - Est. D. João Nery - Ribeirão Lajeado	SMUL; SPURBANISMO	Mobilidade	Sistema Viário
3069	Transposição viária Requalificação de pontilhão - R. Francisco de Bra - R. Gonçalves Castelhão	SMUL; SPURBANISMO	Mobilidade	Barreira Urbana; Sistema Viário
3077	Requalificação de estrutura cicloviária Ciclopassarela - R. Árvore do Viajante	SMUL; SPURBANISMO	Mobilidade	Circulação de Pedestres; Sistema Cicloviário
3095	Melhoramento viário Abertura de via (pista simples) - R. Dr. Oscar Egydio de Araújo - R. Monte Caberela	SMUL; SPURBANISMO	Mobilidade	Sistema Viário
3107	Transposição viária Requalificação de pontilhão - R. Beatriz Maria - R. Cabo das Tormentas	SMUL; SPURBANISMO	Mobilidade	Barreira Urbana; Sistema Viário
3111	Transposição viária Requalificação de pontilhão - Estr. D. João Nery	SMUL; SPURBANISMO	Mobilidade	Barreira Urbana; Sistema Viário
3113	Transposição viária Requalificação de pontilhão - R. Luis Garambeu	SMUL; SPURBANISMO	Mobilidade	Barreira Urbana; Sistema Viário
3114	Transposição viária Requalificação de pontilhão - R. Lagoa Cajuba	SMUL; SPURBANISMO	Mobilidade	Barreira Urbana; Sistema Viário
3134	Melhoramento viário Abertura de via (pista simples) - Av. Brás da R. Cardoso - R. Manuel B. dos Reis - C	SMUL; SPURBANISMO	Mobilidade	Sistema Viário
3141	Transposição viária Pontilhão - R. João Batista Malio	SMUL; SPURBANISMO	Mobilidade	Barreira Urbana; Sistema Viário
3158	Transposição viária Pontilhão - Estr. D. João Nery - R. Gabriel Ponce de Leão	SMUL; SPURBANISMO	Mobilidade	Barreira Urbana; Sistema Viário
3166	Melhoramento viário Alargamento de via (pista simples) - Av. Brás da Rocha Cardoso	SMUL; SPURBANISMO	Mobilidade	Sistema Viário
3187	Melhoramento viário Abertura de via em boulevard fluvial (pista simples) - Estr. do Lageado Velho - R. Gonçalves Castelhão	SMUL; SPURBANISMO	Mobilidade	Sistema Viário
3191	Transposição viária Requalificação de pontilhão - R. Ipê Roxo	SMUL; SPURBANISMO	Mobilidade	Barreira Urbana; Sistema Viário
3194	Transposição viária Pontilhão - Estr. D. João Nery - Via projetada	SMUL; SPURBANISMO	Mobilidade	Barreira Urbana; Sistema Viário
3223	Transposição viária Requalificação de pontilhão - R. Eng. Bardot	SMUL; SPURBANISMO	Mobilidade	Barreira Urbana; Sistema Viário

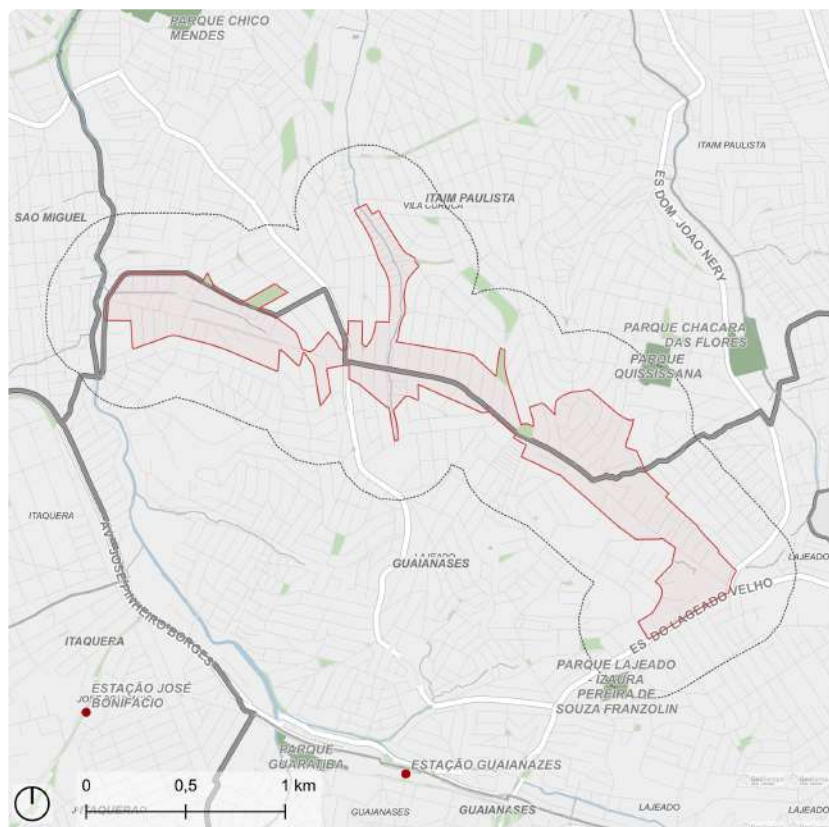
ID	Descrição	Órgão	Eixo temático	Subtema
3233	Requalificação de via pública Requalificação de via pública - Av. Estrela da Noite	SMUL; SPURBANISMO	Mobilidade	Circulação de Pedestres
3241	Requalificação de via pública Requalificação de via pública - Av. Brás da Rocha Cardoso	SMUL; SPURBANISMO	Mobilidade	Circulação de Pedestres
3256	Melhoramento viário Alargamento de via (pista simples) - Est. D. João Nery - Av. B. Luis de Arariba - B	SMUL; SPURBANISMO	Mobilidade	Sistema Viário
3271	Transposição viária Pontilhão - R. Fred Astaire - R. Manuel Barbalho de Lima	SMUL; SPURBANISMO	Mobilidade	Barreira Urbana; Sistema Viário
3272	Melhoramento viário Abertura de via em boulevard fluvial (pista dupla) - Prolongamento da R. Vitória do Espírito Santo	SMUL; SPURBANISMO	Mobilidade	Sistema Viário
3274	Estrutura cicloviária Ciclopassearela - R. M. de Lourdes N. Cecheto - R. Gonçalves Castelao	SMUL; SPURBANISMO	Mobilidade	Circulação de Pedestres; Sistema Cicloviário
3287	Transposição viária Requalificação de pontilhão - R. Mar de Coral	SMUL; SPURBANISMO	Mobilidade	Barreira Urbana; Sistema Viário
3299	Transposição viária Pontilhão - R. Serra do Grão Mogol - R. Apiu-Quiribo	SMUL; SPURBANISMO	Mobilidade	Barreira Urbana; Sistema Viário
3305	Transposição viária Pontilhão - Tv. Aiaca - R. José Soares de Macedo	SMUL; SPURBANISMO	Mobilidade	Barreira Urbana; Sistema Viário
3308	Melhoramento viário Abertura de via (pista simples) - R. Jean Lacome - R. Lourenço Silva Paz	SMUL; SPURBANISMO	Mobilidade	Sistema Viário
3311	Melhoramento viário Abertura de via em boulevard fluvial (pista simples) - Blv. Fluvial Ribeirão Lajeado - Trecho 2	SMUL; SPURBANISMO	Mobilidade	Sistema Viário
3321	Melhoramento viário Abertura de via em boulevard fluvial (pista dupla) - R. Manoel Barbosa dos Reis	SMUL; SPURBANISMO	Mobilidade	Sistema Viário
3325	Transposição viária Requalificação de pontilhão - R. Geronimo Barbosa da Silva	SMUL; SPURBANISMO	Mobilidade	Barreira Urbana; Sistema Viário
3335	Transposição viária Pontilhão - Estr. D. João Nery - R. Areias	SMUL; SPURBANISMO	Mobilidade	Barreira Urbana; Sistema Viário
3340	Melhoramento viário Abertura de via em boulevard fluvial (pista dupla) - Prolongamento da R. Santa Rita Durão	SMUL; SPURBANISMO	Mobilidade	Sistema Viário
3342	Transposição viária Pontilhão - Tv. Bom Jesus	SMUL; SPURBANISMO	Mobilidade	Barreira Urbana; Sistema Viário
3346	Melhoramento viário Abertura de via em boulevard fluvial (pista dupla) - R. Itapirema	SMUL; SPURBANISMO	Mobilidade	Sistema Viário
3355	Melhoramento viário Abertura de via (pista simples) - Prolongamento da R. Dr. Oscar Egydio de Araújo	SMUL; SPURBANISMO	Mobilidade	Sistema Viário
3364	Transposição viária Pontilhão - R. Guarapiranga	SMUL; SPURBANISMO	Mobilidade	Barreira Urbana; Sistema Viário
3384	Transposição viária Requalificação de pontilhão - R. Santa Inês	SMUL; SPURBANISMO	Mobilidade	Barreira Urbana; Sistema Viário
3398	Requalificação de via pública Requalificação de via pública - R. Salsa Parrilha	SMUL; SPURBANISMO	Mobilidade	Circulação de Pedestres
3400	Melhoramento viário Abertura de via (pista simples) - Prolongamento da R. Igarapu	SMUL; SPURBANISMO	Mobilidade	Sistema Viário
3409	Requalificação de estrutura cicloviária Ciclopassearela - Estr. da Biacica - R. Pedro Rosa de Abreu	SMUL; SPURBANISMO	Mobilidade	Circulação de Pedestres; Sistema Cicloviário
3410	Requalificação de via pública Requalificação de via pública - R. Cordão de São Francisco	SMUL; SPURBANISMO	Mobilidade	Circulação de Pedestres
3411	Requalificação de estrutura cicloviária Ciclopassearela - Cordão de São Francisco - Rafael Correia da Silva	SMUL; SPURBANISMO	Mobilidade	Circulação de Pedestres; Sistema Cicloviário
3423	Melhoramento viário Abertura de via (pista simples) - Est. D. João Nery - R. Manuel Barbalho de Lima	SMUL; SPURBANISMO	Mobilidade	Sistema Viário

ID	Descrição	Órgão	Eixo temático	Subtema
3424	Melhoramento viário Abertura de via (pista simples) - Prolongamento da R. Sagrada Família	SMUL; SPURBANISMO	Mobilidade	Sistema Viário
3430	Transposição viária Pontilhão - R. Dr. Oscar Egydio de Araújo	SMUL; SPURBANISMO	Mobilidade	Barreira Urbana; Sistema Viário
3456	Melhoramento viário Abertura de via (pista simples) - Est. D. João Nery - R. Manuel Alvares Pimentel	SMUL; SPURBANISMO	Mobilidade	Sistema Viário
3463	Melhoramento viário Alargamento de via (pista dupla) - Est. D. João Nery	SMUL; SPURBANISMO	Mobilidade	Sistema Viário
3466	Transposição viária Pontilhão - R. Terra Sem Males - Tv. da Luiza Ursula	SMUL; SPURBANISMO	Mobilidade	Barreira Urbana; Sistema Viário
3470	Transposição viária Requalificação de pontilhão - R. Igarapu	SMUL; SPURBANISMO	Mobilidade	Barreira Urbana; Sistema Viário
3478	Transposição viária Pontilhão - R. Valentim Lopes - R. Agostinho Alves Marinho	SMUL; SPURBANISMO	Mobilidade	Barreira Urbana; Sistema Viário
3480	Melhoramento viário Abertura de via em boulevard fluvial (pista simples) - Blv. Fluvial Ribeirão Itaquera	SMUL; SPURBANISMO	Mobilidade	Sistema Viário
3503	Transposição viária Requalificação de pontilhão - R. do Galpão	SMUL; SPURBANISMO	Mobilidade	Barreira Urbana; Sistema Viário
3509	Transposição viária Pontilhão - R. Francisco Matoso - Av. Carlos Carneiro de Souza	SMUL; SPURBANISMO	Mobilidade	Barreira Urbana; Sistema Viário
3512	Transposição viária Ponte - R. Manoel Barbosa dos Reis - R. Itapirema	SMUL; SPURBANISMO	Mobilidade	Barreira Urbana; Sistema Viário
3530	Transposição viária Pontilhão - R. Manuel José Vaz	SMUL; SPURBANISMO	Mobilidade	Barreira Urbana; Sistema Viário
3540	Transposição viária Pontilhão - Est. D. João Nery	SMUL; SPURBANISMO	Mobilidade	Barreira Urbana; Sistema Viário
3546	Melhoramento viário Alargamento de via (pista simples) - Est. D. João Nery - Av. B. Luis de Arariba - A	SMUL; SPURBANISMO	Mobilidade	Sistema Viário
3548	Transposição viária Requalificação de pontilhão - Tv. Alberto Martins Torres	SMUL; SPURBANISMO	Mobilidade	Barreira Urbana; Sistema Viário
3551	Transposição viária Pontilhão - Av. José de Moraes Cabral	SMUL; SPURBANISMO	Mobilidade	Barreira Urbana; Sistema Viário
3563	Transposição viária Requalificação de pontilhão - R. Emanuel Araújo	SMUL; SPURBANISMO	Mobilidade	Barreira Urbana; Sistema Viário
3564	Melhoramento viário Abertura de via em boulevard fluvial (pista dupla) - Blv. Fluvial Ribeirão Lajeado - Trecho 3	SMUL; SPURBANISMO	Mobilidade	Sistema Viário
3571	Transposição viária Pontilhão - R. Antônio do Rodovalho - R. Rio Upitanga	SMUL; SPURBANISMO	Mobilidade	Barreira Urbana; Sistema Viário
3575	Melhoramento viário Alargamento de via (pista dupla) - Av. José Pinheiro Borges	SMUL; SPURBANISMO	Mobilidade	Sistema Viário
3584	Transposição viária Pontilhão - Via projetada	SMUL; SPURBANISMO	Mobilidade	Barreira Urbana; Sistema Viário
3586	Melhoramento viário Abertura de via em boulevard fluvial (pista simples) - Blv. Fluvial Córrego Itaim - Trecho 1	SMUL; SPURBANISMO	Mobilidade	Sistema Viário
3612	Melhoramento viário Abertura de via em boulevard fluvial (pista dupla) - R. Padre Antônio F. Falcone - Est. D. João Nery	SMUL; SPURBANISMO	Mobilidade	Sistema Viário
3614	Melhoramento viário Abertura de via (pista simples) - R. Valentim Lopes - Av. Bras da Rocha Cardoso	SMUL; SPURBANISMO	Mobilidade	Sistema Viário
3624	Melhoramento viário Abertura de via (pista simples) - Av. Brás da R. Cardoso - R. Manuel B. dos Reis - B	SMUL; SPURBANISMO	Mobilidade	Sistema Viário
3634	Melhoramento viário Abertura de via (pista simples) - R. Cecilio Mendes Pereira - R. Santa Inês	SMUL; SPURBANISMO	Mobilidade	Sistema Viário

ID	Descrição	Órgão	Eixo temático	Subtema
3646	Transposição viária Requalificação de pontilhão - R. Celso Barbosa Lina	SMUL; SPURBANISMO	Mobilidade	Barreira Urbana; Sistema Viário
3655	Melhoramento viário Alargamento de via (pista simples) - R. Tite de Lemos	SMUL; SPURBANISMO	Mobilidade	Sistema Viário
3672	Melhoramento viário Abertura de via (pista simples) - Av. Brás da R. Cardoso - R. Manuel B. dos Reis - A	SMUL; SPURBANISMO	Mobilidade	Sistema Viário
3682	Transposição viária Pontilhão - Est. D. João Nery - Av. Barão Luis de Arariba	SMUL; SPURBANISMO	Mobilidade	Barreira Urbana; Sistema Viário
3687	Melhoramento viário Abertura de via em boulevard fluvial (pista dupla) - Prolongamento da R. Valdemar de Almeida	SMUL; SPURBANISMO	Mobilidade	Sistema Viário
3695	Transposição viária Requalificação de pontilhão - R. Eucaliptos - R. Gonçalves Castelão	SMUL; SPURBANISMO	Mobilidade	Barreira Urbana; Sistema Viário
3700	Transposição viária Pontilhão - Blv. Fluvial Ribeirão Lajeado - Trecho 2	SMUL; SPURBANISMO	Mobilidade	Barreira Urbana; Sistema Viário
3701	Transposição viária Requalificação de pontilhão - R. Manuel Alvares Pimentel	SMUL; SPURBANISMO	Mobilidade	Barreira Urbana; Sistema Viário
3702	Transposição viária Requalificação de pontilhão - Tv. Cláudio Sanchez Albornoz	SMUL; SPURBANISMO	Mobilidade	Barreira Urbana; Sistema Viário
3706	Melhoramento viário Abertura de via em boulevard fluvial (pista dupla) - Blv. Fluvial Ribeirão Lajeado - Trecho 1	SMUL; SPURBANISMO	Mobilidade	Sistema Viário
3712	Transposição viária Requalificação de ponte - Vd. da China	SMUL; SPURBANISMO	Mobilidade	Barreira Urbana; Sistema Viário

ID 349 | Ruas Dr. José Gravonski, Cônego Antônio Manzi e Pe. Nildo do Amaral Jr.

Escala: Regional



Fonte: PMSP
Elaboração: SMUL/PLANURB - 2025
Datum horizontal: SIRGAS 2000 | UTM 23 S

DESCRIÇÃO (PRS)

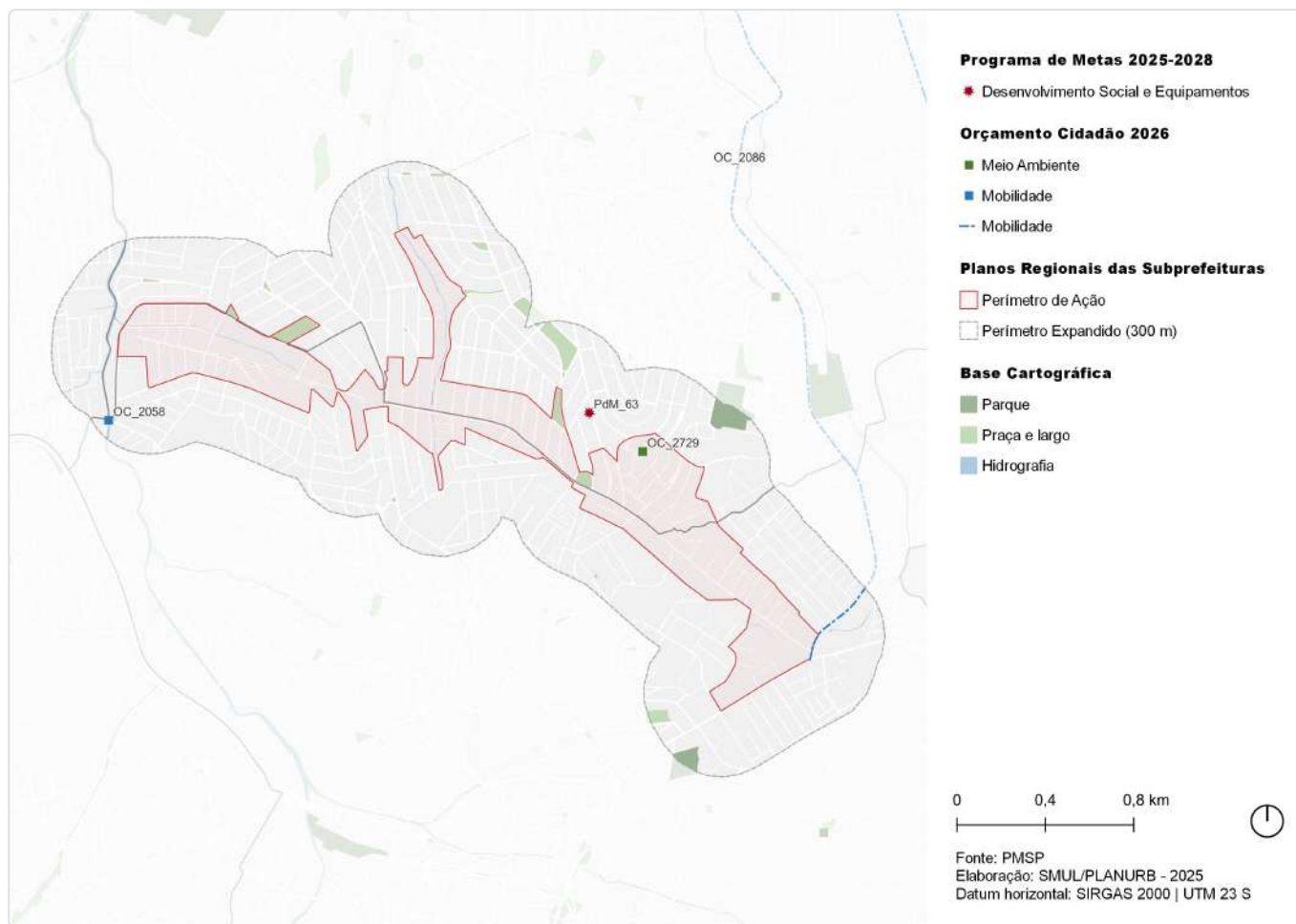
As Ruas Dr. José Gravonski e Cônego Antônio Manzi localizam-se na divisa das Subprefeituras de Guaianases e Itaim Paulista e são a única conexão direta leste-oeste do distrito de Lajeado, interligando duas importantes vias norte-sul: a Avenida Nordestina e a Estrada do Lajeado Velho/Dom João Nery.

EIXOS TEMÁTICOS

- Meio Ambiente
- Infraestrutura e Saneamento Ambiental
- Habitação Social
- Desenvolvimento Econômico Sustentável
- Desenvolvimento Social e Equipamentos
- Mobilidade

ID 349 | Ruas Dr José Gravonski, Cônego Antônio Manzi e Pe Nildo do Amaral Jr

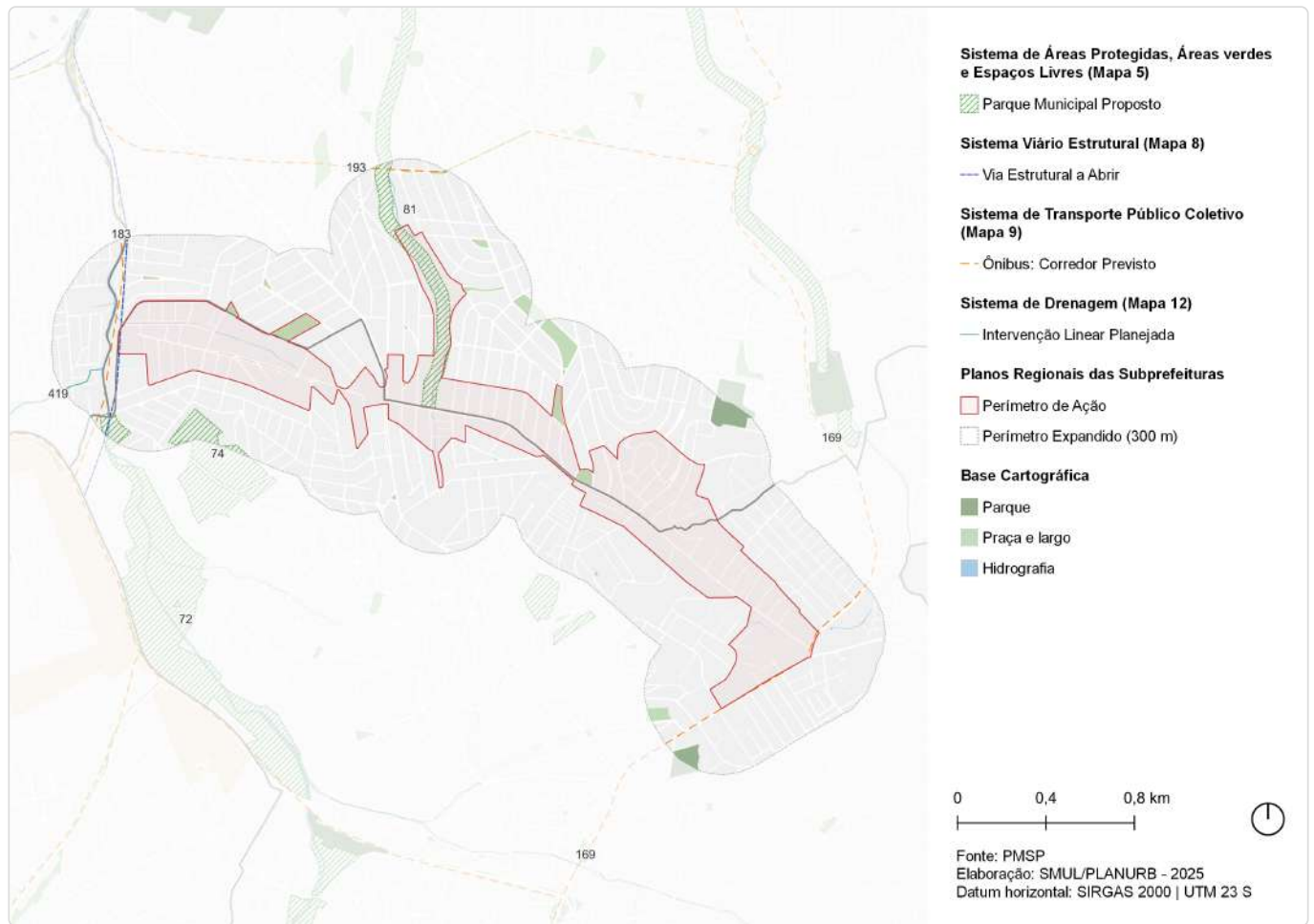
Intervenções previstas para o quadriênio: Programa de Metas 2025-2028 e Orçamento Cidadão 2026



ID	Ação	Descrição	Órgão(s)	Eixo temático	Subtema
PdM_63	Entrega de 48 novos equipamentos, entre os quais 15 UPAs e 25 UBSS	UBS Jardim Robru	SMS	Desenvolvimento Social e Equipamentos	Equipamento de Saúde
OC_2058	Construir pontes no cruzamento das ruas Leopoldo Delisle e Santa Etelvina	Rua Leopoldo Delisle / Rua Santa Etelvina	SIURB	Mobilidade	Sistema Viário
OC_2086	Reformar calçadas das vias: Estrada Dom João Nery e Rua Tibúrcio de Sousa	Calçadas da Estrada Dom João Nery / Rua Tibúrcio de Sousa	SUB	Mobilidade	Circulação de Pedestres
OC_2729	Reformar área municipal na Rua Pedra Dourada para realização de atividades	Área pública municipal na Rua Pedra Dourada	SUB	Meio Ambiente	Espaço Livre Público

ID 349 | Ruas Dr. José Gravonski, Cônego Antônio Manzi e Pe. Nildo do Amaral JR

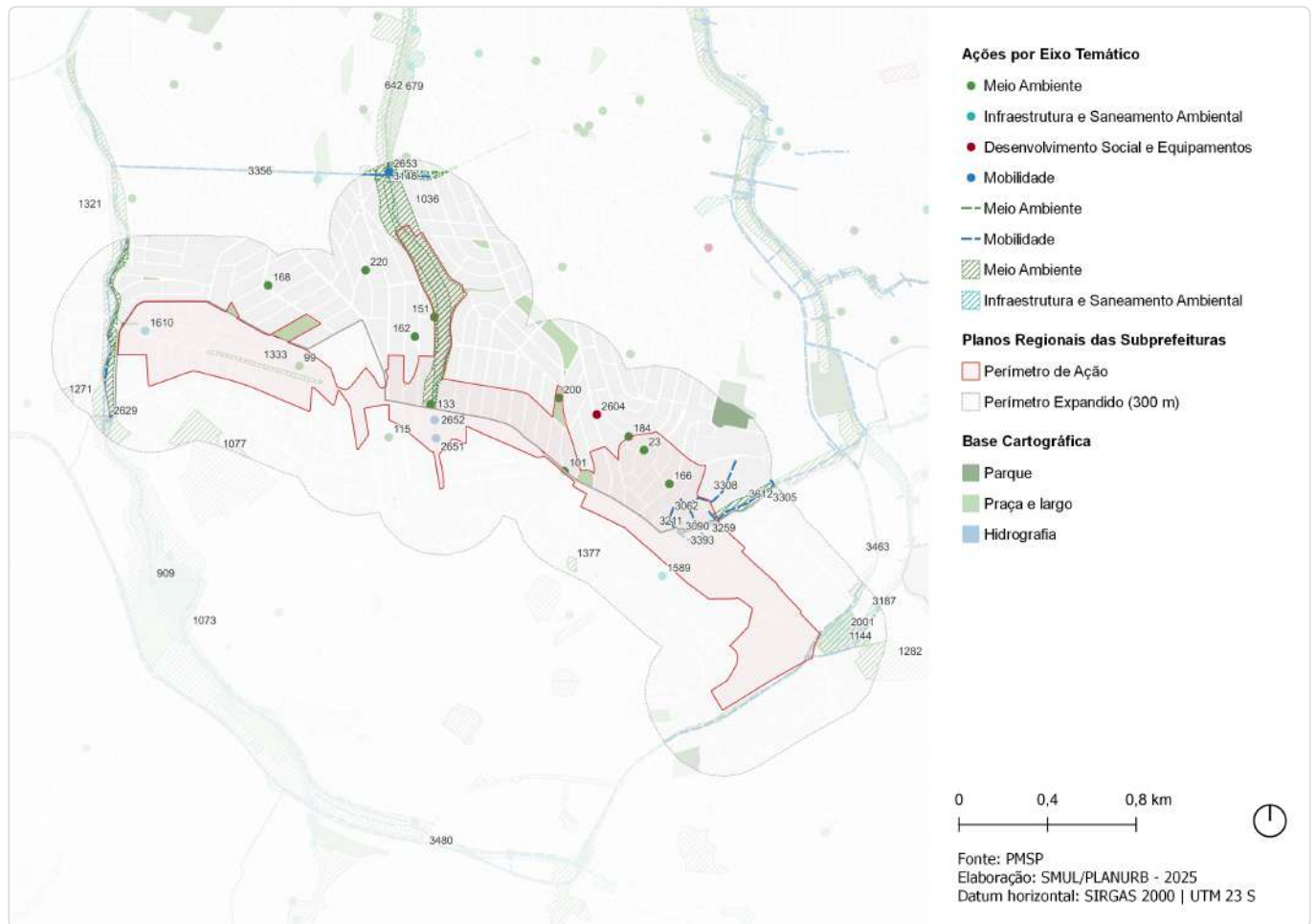
Outras ações previstas: Plano Diretor Estratégico (PDE)



ID	Ação	Descrição	Origem	Eixo temático	Subtema
72	Parque Linear	Guaratiba	Mapa 5	Meio Ambiente	Parque linear
74	Parque Urbano	Lajeado - Santa Etelvina	Mapa 5	Meio Ambiente	Parque
81	Parque Linear	Córrego Água Vermelha	Mapa 5	Meio Ambiente	Parque linear
147	Ações prioritárias no sistema viário estrutural	Via Estrutural a Abrir	Mapa 8	Mobilidade	Sistema viário
169	Corredor de ônibus	Corredor - Itaim - São Mateus (perimetral Leste)	Mapa 9	Mobilidade	Transporte público coletivo
183	Corredor de ônibus	Corredor - Itaquera - Itaqueruna	Mapa 9	Mobilidade	Transporte público coletivo
193	Corredor de ônibus	Corredor - Imperador Trecho 2	Mapa 9	Mobilidade	Transporte público coletivo
419	Canalização	Canalização Paraguacu	Mapa 12	Infraestrutura e Saneamento Ambiental	Drenagem

ID 349 | Ruas Dr. José Gravonski, Cônego Antônio Manzi e Pe. Nildo do Amaral JR

Outras ações previstas: Planejamento Setorial



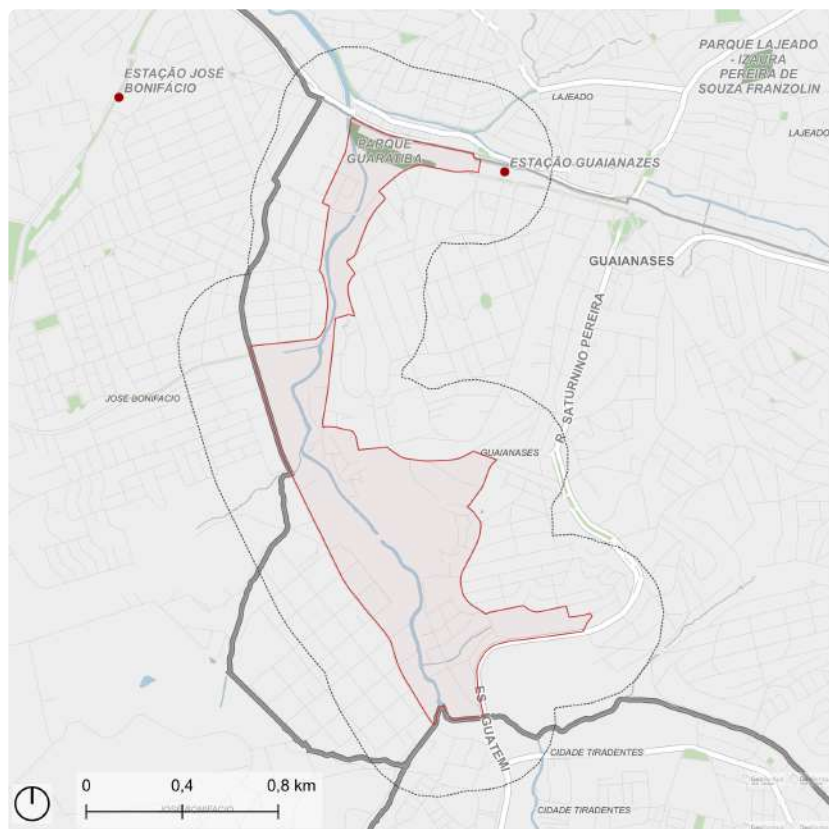
ID	Descrição	Órgão	Eixo temático	Subtema
23	Reforma de área municipal Área pública municipal na Rua Pedra Dourada	SUB	Meio Ambiente	Espaço Livre Público
99	Requalificação de via pública Incremento de vegetação viária - R. Padre Nildo do Amaral Jr.	SMSUB; SUB	Meio Ambiente	Arborização Urbana
101	Requalificação de via pública Incremento de vegetação viária - R. Con. Antônio Manzi	SMSUB; SUB	Meio Ambiente	Arborização Urbana
115	Requalificação de via pública Incremento de vegetação viária - Av. Nordestina	SMSUB; SUB	Meio Ambiente	Arborização Urbana
133	Requalificação de espaço público Área municipal junto ao Córrego Água Vermelha	SMSUB; SUB	Meio Ambiente	Espaço Livre Público
151	Requalificação de espaço público Via pública - R. Cap. Ribeiro de Camargo - Av. Água Vermelha	SMSUB; SUB	Meio Ambiente	Espaço Livre Público
162	Requalificação de espaço público Via pública - R. Cap. Elias Moreira	SMSUB; SUB	Meio Ambiente	Espaço Livre Público
166	Requalificação de espaço público Via pública - R. Novo Cruzeiro	SMSUB; SUB	Meio Ambiente	Espaço Livre Público
168	Requalificação de espaço público Praça - Pça. Nova Curuça	SMSUB; SUB	Meio Ambiente	Praça
184	Requalificação de espaço público Via pública - R. Antônio Ferraresi	SMSUB; SUB	Meio Ambiente	Espaço Livre Público
200	Requalificação de espaço público Via pública - Av. João Batista Santiago - R. Antônio Bispo	SMSUB; SUB	Meio Ambiente	Espaço Livre Público

ID	Descrição	Órgão	Eixo temático	Subtema
220	Requalificação de via pública Incremento de vegetação viária - Praça da R. Noitibó	SMSUB; SUB	Meio Ambiente	Arborização Urbana
642	Rede de espaços públicos Boulevard fluvial - Ribeirão Água Vermelha - Trecho 2	SMUL; SPURBANISMO	Meio Ambiente	Espaço Livre Público
679	Parque linear (PAV-02)	SIURB	Meio Ambiente	Parque Linear
909	Rede de espaços públicos Área verde	SMUL; SPURBANISMO	Meio Ambiente	Área Verde
1036	Parque Parque Linear - Córrego Água Vermelha	SVMA	Meio Ambiente	Parque Linear
1073	Parque Parque Linear - Guaratiba	SVMA	Meio Ambiente	Parque Linear
1077	Parque Parque Urbano - Lajeado - Santa Etelvina	SVMA	Meio Ambiente	Parque
1144	Parque Guaianases 1	SVMA	Meio Ambiente	Parque
1271	Corredor Verde Vila Progresso - EMEF Prof. Jose M. P. Azanha	SVMA	Meio Ambiente	Corredor Verde/ Ecológico
1282	Corredor Verde Cemitério do Lajeado	SVMA	Meio Ambiente	Corredor Verde/ Ecológico
1321	Corredor Verde Av. José Aristodemo Pinotti	SVMA	Meio Ambiente	Corredor Verde/ Ecológico
1333	Requalificação de praças e áreas verdes Área Verde	SVMA	Meio Ambiente	Área Verde
1377	Criação de praças e áreas verdes Praça - São José de Mossamedes	SVMA	Meio Ambiente	Praça
1388	Criação de praças e áreas verdes Praça - Est. Lageado Velho - Est. Dom João Nery	SVMA	Meio Ambiente	Praça
1589	Novo equipamento Ecoporto - Lajeado	SMSUB	Infraestrutura e Saneamento Ambiental	Resíduos Sólidos
1610	Novo equipamento Ecoporto - Padre Nildo do Amaral	SMSUB	Infraestrutura e Saneamento Ambiental	Resíduos Sólidos
1695	Estrutura de drenagem Canalização	SIURB	Infraestrutura e Saneamento Ambiental	Drenagem
2001	Reservatório Lajeado 1 (RLJ-01)	SIURB	Infraestrutura e Saneamento Ambiental	Drenagem
2604	Novas instalações UBS Jardim Robru	SMS	Desenvolvimento Social e Equipamentos	Equipamento de Saúde
2629	Construção de pontes no cruzamento das ruas Leopoldo Delisle e Santa Etelvina Rua Leopoldo Delisle / Rua Santa Etelvina	SIURB	Mobilidade	Sistema Viário
2651	Adequação de travessia Readequação de travessia - Água Vermelha (AAV-01)	SIURB	Mobilidade	Circulação de Pedestres
2652	Adequação de travessia Readequação de travessia - Água Vermelha (AAV-02)	SIURB	Mobilidade	Circulação de Pedestres
2653	Adequação de travessia Readequação de travessia - Água Vermelha (AAV-03)	SIURB	Mobilidade	Circulação de Pedestres
3062	Melhoramento viário Abertura de via (pista simples) - Tv. Paraíso	SMUL; SPURBANISMO	Mobilidade	Sistema Viário
3090	Transposição viária Pontilhão - R. Ravena - R. Narciso Locarine	SMUL; SPURBANISMO	Mobilidade	Barreira Urbana; Sistema Viário
3148	Transposição viária Pontilhão - R. José Augusto Lobo	SMUL; SPURBANISMO	Mobilidade	Barreira Urbana; Sistema Viário
3187	Melhoramento viário Abertura de via em boulevard fluvial (pista simples) - Estr. do Lageado Velho - R. Gonçalves Castelão	SMUL; SPURBANISMO	Mobilidade	Sistema Viário
3211	Melhoramento viário Abertura de via (pista simples) - R. Ravena - R. Padre Antônio Francisco Falcone	SMUL; SPURBANISMO	Mobilidade	Sistema Viário

ID	Descrição	Órgão	Eixo temático	Subtema
3259	Transposição viária Pontilhão - R. do Lago	SMUL; SPURBANISMO	Mobilidade	Barreira Urbana; Sistema Viário
3305	Transposição viária Pontilhão - Tv. Aiaca - R. José Soares de Macedo	SMUL; SPURBANISMO	Mobilidade	Barreira Urbana; Sistema Viário
3308	Melhoramento viário Abertura de via (pista simples) - R. Jean Lacome - R. Lourenço Silva Paz	SMUL; SPURBANISMO	Mobilidade	Sistema Viário
3356	Melhoramento viário Abertura de via (pista dupla) - R. Mandragoras - R. José Augusto Lobo	SMUL; SPURBANISMO	Mobilidade	Sistema Viário
3393	Melhoramento viário Abertura de via (pista simples) - R. Ocidente - R. Narcisio Locarine	SMUL; SPURBANISMO	Mobilidade	Sistema Viário
3463	Melhoramento viário Alargamento de via (pista dupla) - Est. D. João Nery	SMUL; SPURBANISMO	Mobilidade	Sistema Viário
3480	Melhoramento viário Abertura de via em boulevard fluvial (pista simples) - Blv. Fluvial Ribeirão Itaquera	SMUL; SPURBANISMO	Mobilidade	Sistema Viário
3612	Melhoramento viário Abertura de via em boulevard fluvial (pista dupla) - R. Padre Antônio F. Falcone - Est. D. João Nery	SMUL; SPURBANISMO	Mobilidade	Sistema Viário

ID 382 | Parque Guaratiba, Piscinão Pedreira

Escala: Regional



- Perímetro de Ação
- Perímetro Expandido (300 m)
- Trem: Estação
- Parque
- Praça e largo
- Hidrografia



Fonte: PMSP
Elaboração: SMUL/PLANURB - 2025
Datum horizontal: SIRGAS 2000 | UTM 23 S

DESCRIÇÃO (PRS)

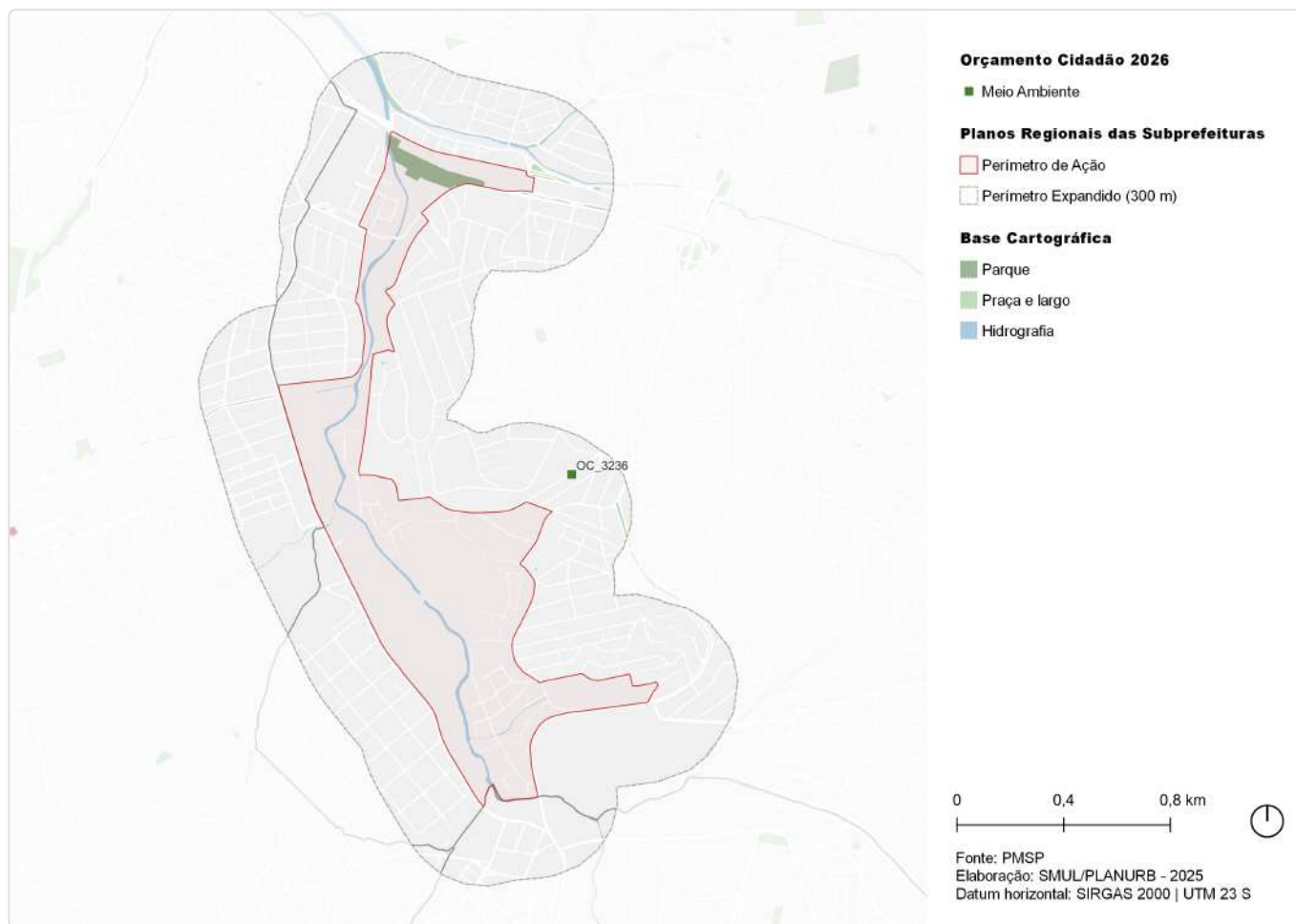
O perímetro em questão compreende as regiões adjacentes ao Ribeirão Itaquera no distrito de Guaianases, compondo-se de elementos que representam barreiras físico-territoriais, como a ferrovia, o Piscinão Pedreira e o Ribeirão Itaquera, o que dificulta a conexão e integração do território.

EIXOS TEMÁTICOS

- Meio Ambiente
- Infraestrutura e Saneamento Ambiental
- Habitação Social
- Desenvolvimento Social e Equipamentos
- Mobilidade

ID 382 | Parque Guaratiba, Piscinão Pedreira

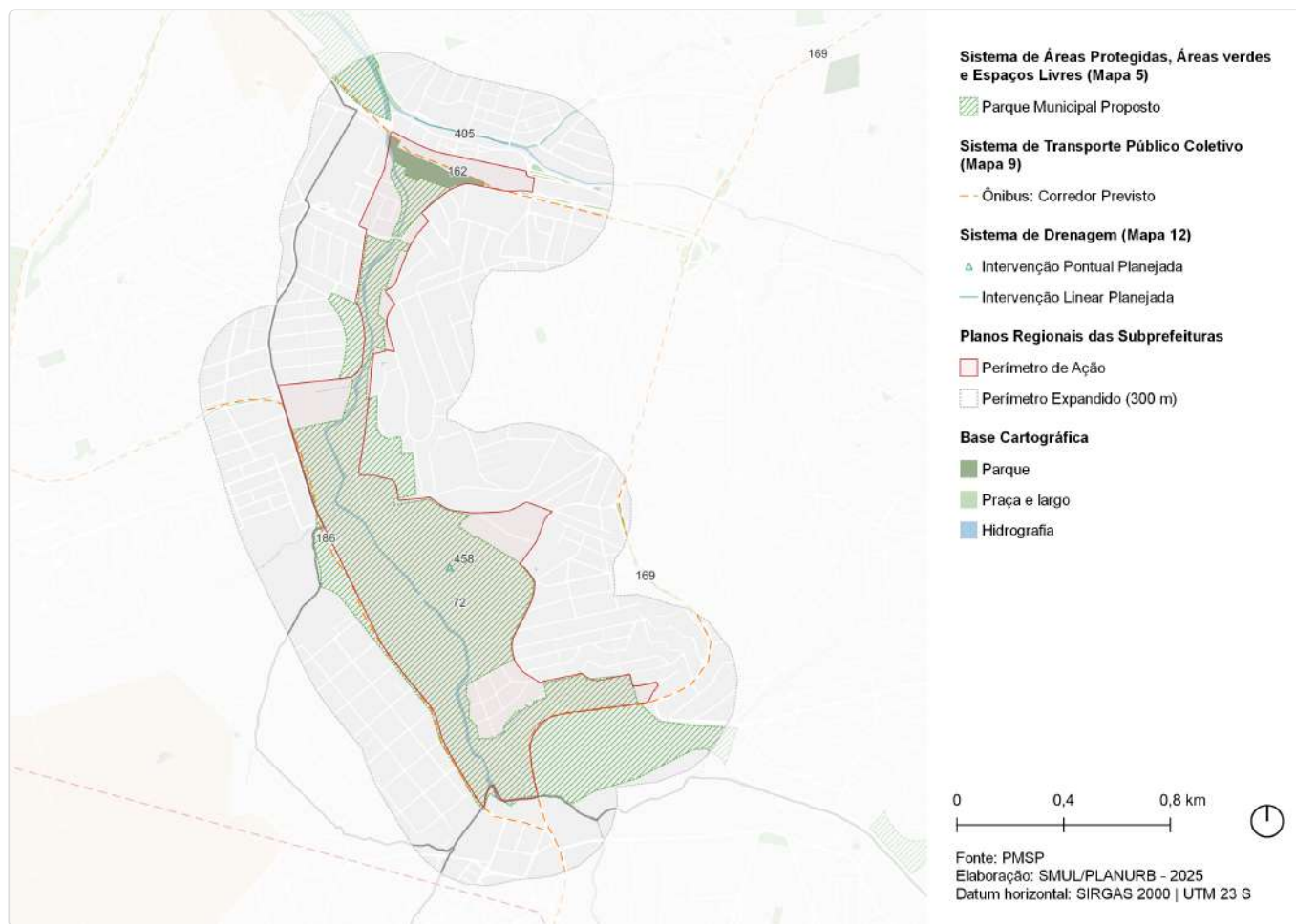
Intervenções previstas para o quadriênio: Programa de Metas 2025-2028 e Orçamento Cidadão 2026



ID	Ação	Descrição	Órgão(s)	Eixo temático	Subtema
OC_3236	Construir 2 muros de arrimo na Estrada Nossa Senhora da Fonte	Estrada Nossa Senhora da Fonte	SUB	Meio Ambiente	Espaço Livre Público

ID 382 | Parque Guaratiba, Piscinão Pedreira

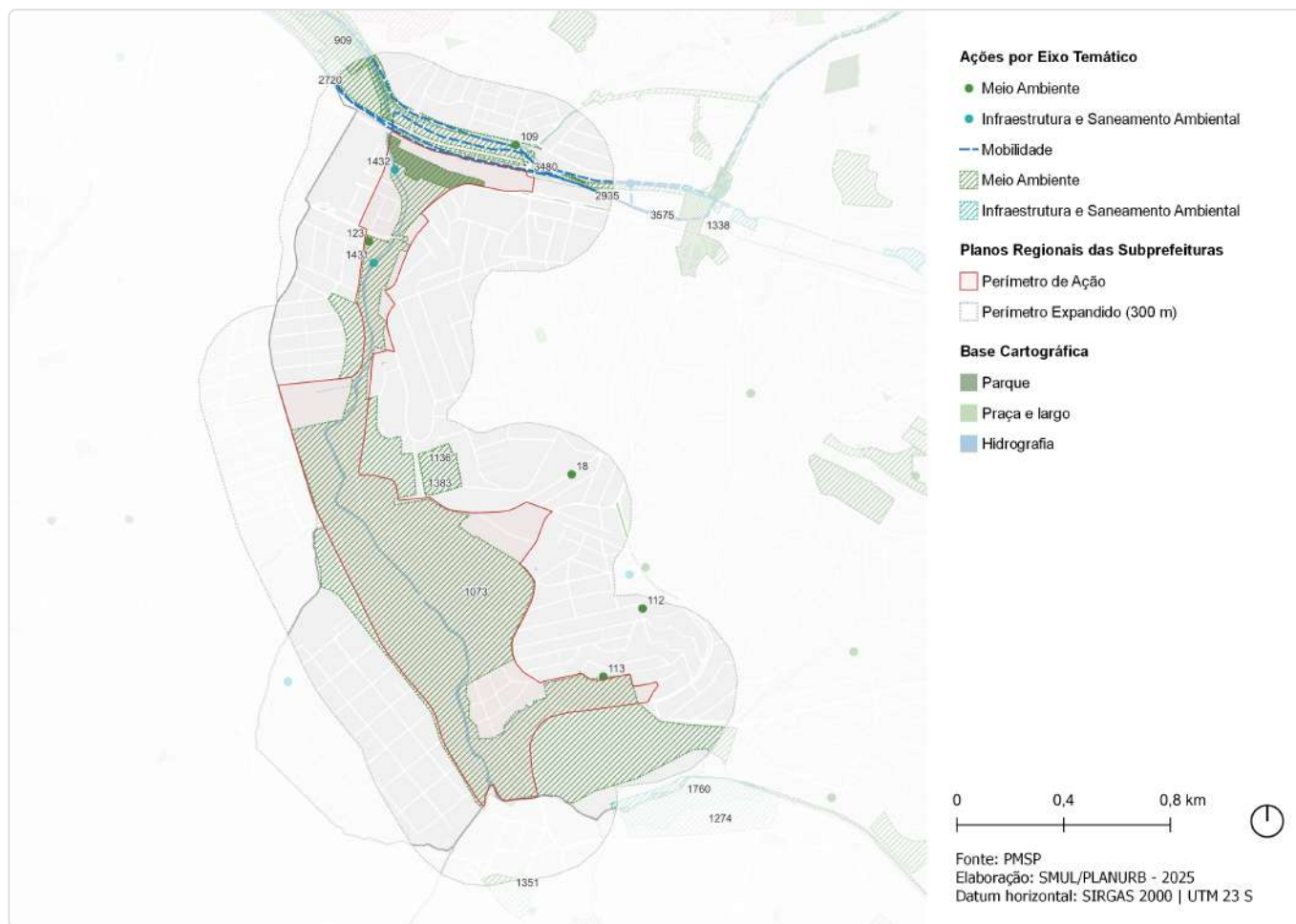
Outras ações previstas: Plano Diretor Estratégico (PDE)



ID	Ação	Descrição	Origem	Eixo temático	Subtema
72	Parque Linear	Guaratiba	Mapa 5	Meio Ambiente	Parque linear
162	Corredor de ônibus	Corredor - Radial Leste Trecho 3	Mapa 9	Mobilidade	Transporte público coletivo
169	Corredor de ônibus	Corredor - Itaim - São Mateus (perimetral Leste)	Mapa 9	Mobilidade	Transporte público coletivo
186	Corredor de ônibus	Corredor - São Teodoro - João Batista	Mapa 9	Mobilidade	Transporte público coletivo
405	Canalização	Canalização - reservatório Itaquera-Mirim	Mapa 12	Infraestrutura e Saneamento Ambiental	Drenagem
458	Intervenção de drenagem	Reservatório - Pedreira	Mapa 12	Infraestrutura e Saneamento Ambiental	Drenagem

ID 382 | Parque Guaratiba, Piscinão Pedreira

Outras ações previstas: Planejamento Setorial

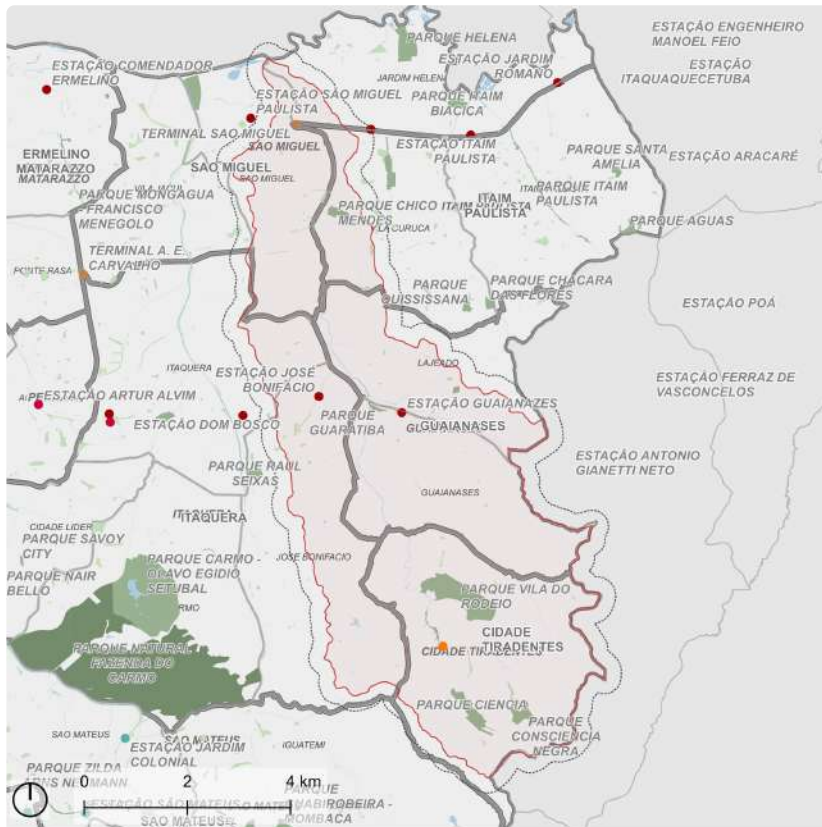


ID	Descrição	Órgão	Eixo temático	Subtema
18	Construção de 2 muros de arrimo Estrada Nossa Senhora da Fonte	SUB	Meio Ambiente	Espaço Livre Público
109	Requalificação de via pública Incremento de vegetação viária - R. Benedito Leite D'Ávila	SMSUB; SUB	Meio Ambiente	Arborização Urbana
112	Requalificação de via pública Incremento de vegetação viária - R. Marmelo	SMSUB; SUB	Meio Ambiente	Arborização Urbana
113	Requalificação de via pública Incremento de vegetação viária - R. Poxim	SMSUB; SUB	Meio Ambiente	Arborização Urbana
123	Criação de espaço público Est. Itaquera Guaianases	SMSUB; SUB	Meio Ambiente	Espaço Livre Público
909	Rede de espaços públicos Área verde	SMUL; SPURBANISMO	Meio Ambiente	Área Verde
1073	Parque Parque Linear - Guaratiba	SVMA	Meio Ambiente	Parque Linear
1136	Parque R. Luiz Mateus - Trav. Seringais (Pedreira)	SVMA	Meio Ambiente	Parque
1274	Corredor Verde CDHU	SVMA	Meio Ambiente	Corredor Verde/ Ecológico
1338	Requalificação de praças e áreas verdes Escadaria	SVMA	Meio Ambiente	Espaço Livre Público
1351	Requalificação de praças e áreas verdes Praça Conjunto Sítio Conceição 2	SVMA	Meio Ambiente	Praça
1383	Criação de praças e áreas verdes Praça - R. Luiz Mateus - Trav. Seringais	SVMA	Meio Ambiente	Praça

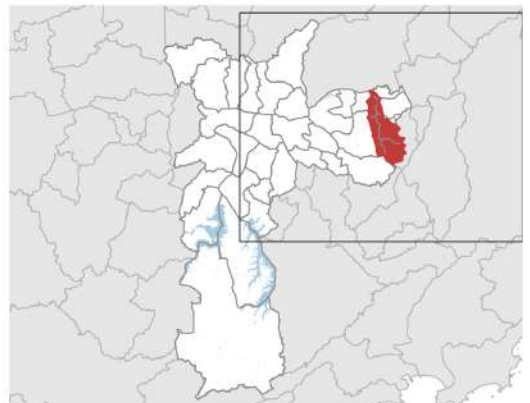
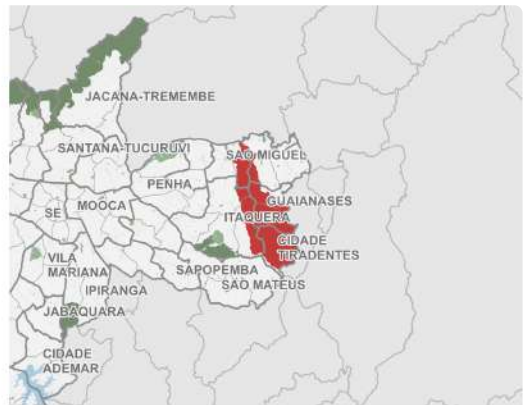
ID	Descrição	Órgão	Eixo temático	Subtema
1431	Restrição de seção transversal Restrição de seção transversal - Córrego Itqaquera (HIQ-04)	SIURB	Infraestrutura e Saneamento Ambiental	Drenagem
1432	Restrição de seção transversal Restrição de seção transversal - Córrego Itqaquera (HIQ-05)	SIURB	Infraestrutura e Saneamento Ambiental	Drenagem
1695	Estrutura de drenagem Canalização	SIURB	Infraestrutura e Saneamento Ambiental	Drenagem
1760	Reservatório Guaratiba (aberto, in line)	SIURB	Infraestrutura e Saneamento Ambiental	Drenagem
2720	Estrutura cicloviária Av. José Pinheiro Borges	CET	Mobilidade	Sistema Cicloviário
2810	Estrutura cicloviária R. Benedito Leite de Avila	CET	Mobilidade	Sistema Cicloviário
2935	Estrutura cicloviária R. Copenhague	CET	Mobilidade	Sistema Cicloviário
3480	Melhoramento viário Abertura de via em boulevard fluvial (pista simples) - Blv. Fluvial Ribeirão Itaquera	SMUL; SPURBANISMO	Mobilidade	Sistema Viário
3575	Melhoramento viário Alargamento de via (pista dupla) - Av. José Pinheiro Borges	SMUL; SPURBANISMO	Mobilidade	Sistema Viário

ID 383 | Política de Drenagem - Ribeirão Itaquera

Escala: Regional; Macrorregional



- Perímetro de Ação
- Perímetro Expandido (300 m)
- Metrô: Estação
- Monotrilho: Estação
- Ônibus: Terminal
- Trem: Estação
- Unidade de Conservação de Proteção Integral
- Parque
- Praça e largo



Fonte: PMSP
Elaboração: SMUL/PLANURB - 2025
Datum horizontal: SIRGAS 2000 | UTM 23 S

DESCRIÇÃO (PRS)

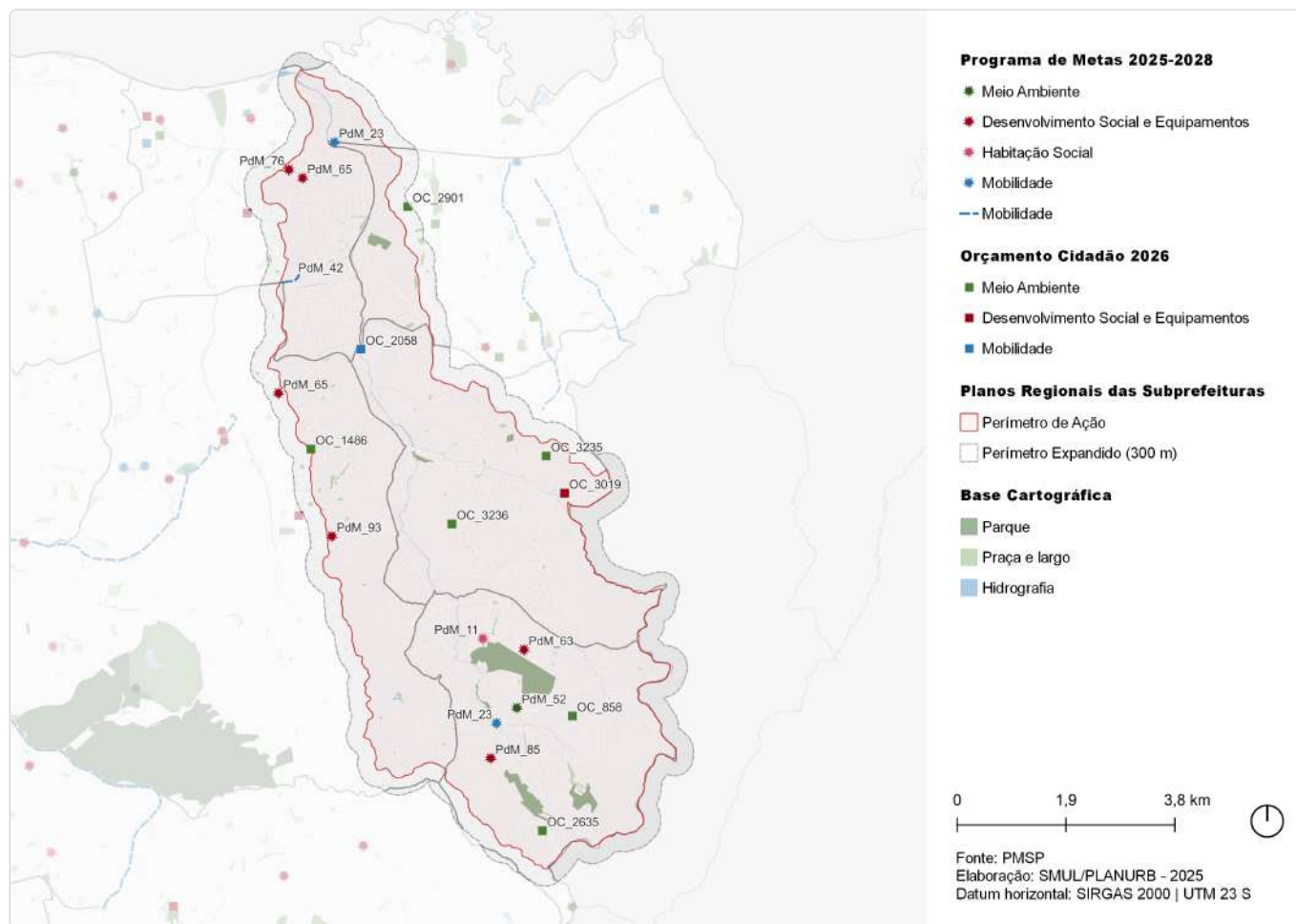
A sub-bacia do Ribeirão Itaquera abarca grande área do território da Macrorregião Leste 2, incluindo quase que a totalidade do território das subprefeituras Cidade Tiradentes e Guaianases, além de parte das subprefeituras Itaim Paulista, Itaquera e São Miguel.

EIXOS TEMÁTICOS

- Meio Ambiente
- Infraestrutura e Saneamento Ambiental

ID 383 | Política de Drenagem - Ribeirão Itaquera

Intervenções previstas para o quadriênio: Programa de Metas 2025-2028 e Orçamento Cidadão 2026

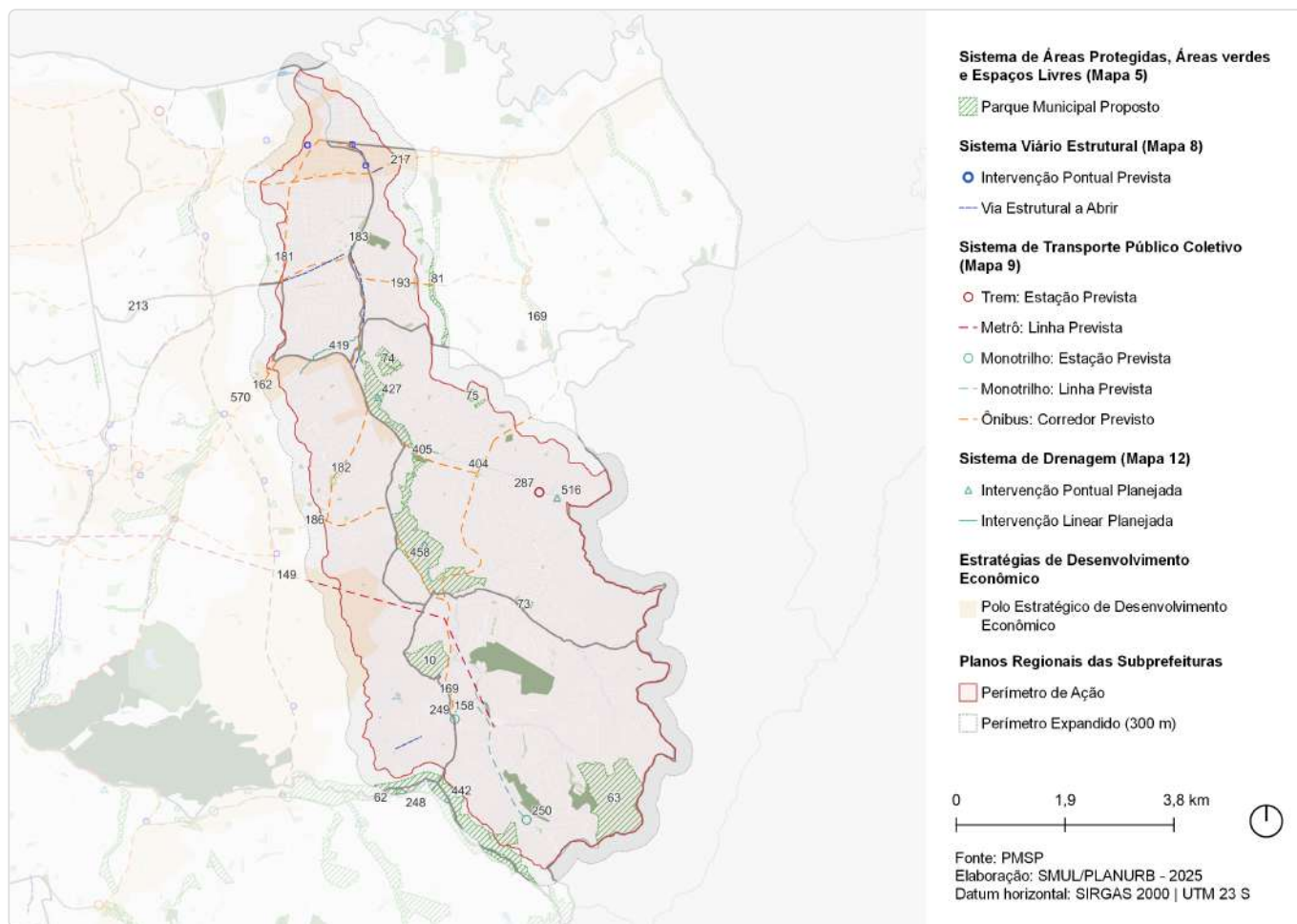


ID	Ação	Descrição	Órgão(s)	Eixo temático	Subtema
PdM_11	Revitalizar 20 empreendimentos habitacionais sob responsabilidade da SEHAB/COHAB	Inácio Monteiro	SEHAB	Habitação Social	Provisão Habitacional
PdM_23	Entregar 14 requalificações de terminais urbanos	Terminal Cidade Tiradentes	SMT; SPTRANS; SGM/ SEDP	Mobilidade	Transporte Público Coletivo
PdM_23	Entregar 14 requalificações de terminais urbanos	Terminal São Miguel	SMT; SPTRANS; SGM/ SEDP	Mobilidade	Transporte Público Coletivo
PdM_42	Iniciar o prolongamento da Avenida Imperador até a Avenida José Aristodemo Pinotti	Polongamento Av. Imperador / Av. Aristodemo Pinotti	SIURB; SPOBRAS	Mobilidade	Sistema Viário
PdM_52	Realizar 10 ações de requalificação urbana	Território Educador - Cidade Tiradentes	SMUL; SPURBANISMO	Meio Ambiente	Espaço Livre Público
PdM_63	Entrega de 48 novos equipamentos, entre os quais 15 UPAs e 25 UBSS	UPA Cidade Tiradentes II	SMS	Desenvolvimento Social e Equipamentos	Equipamento de Saúde
PdM_65	Reformar 8 hospitais, viabilizar melhorias em outros 4 e entregar o novo Hospital Sorocabana	Hospital Municipal Waldomiro de Paula	SMS	Desenvolvimento Social e Equipamentos	Equipamento de Saúde
PdM_65	Reformar 8 hospitais, viabilizar melhorias em outros 4 e entregar o novo Hospital Sorocabana	Hospital Municipal Tide Setubal	SMS	Desenvolvimento Social e Equipamentos	Equipamento de Saúde

ID	Ação	Descrição	Órgão(s)	Eixo temático	Subtema
PdM_76	Entregar um novo Hospital Veterinário, oferecer atendimento 24 horas em alguma das unidades existentes e ampliar o acesso à castração gratuita de cães e gatos	Hosp. Veterinário Zona Leste	SMS	Desenvolvimento Social e Equipamentos	Equipamentos e Serviços Públicos
PdM_85	Entregar 25 novos equipamentos de Segurança Alimentar e Nutricional	Bom Prato Paulistano Cidade Tiradentes	SMDHC/SESANA	Desenvolvimento Social e Equipamentos	Equipamento de Segurança Alimentar
PdM_93	Criar o Programa de Requalificação de Equipamentos Culturais "SP+Cultura – Requalifica" e revitalizar 25 espaços culturais	Biblioteca Vinícius de Moraes	SMC	Desenvolvimento Social e Equipamentos	Equipamento de Cultura
OC_858	Conter talude da Rua Duas Araras e a revitalizar praça e áreas verdes	Rua Duas Araras	SUB	Meio Ambiente	Espaço Livre Público
OC_1486	Construir praça com atividades de inclusão na Rua Gilberto Randon	Rua Gilberto Randon	SUB	Meio Ambiente	Praça
OC_2058	Construir pontes no cruzamento das ruas Leopoldo Delisle e Santa Etelvina	Rua Leopoldo Delisle / Rua Santa Etelvina	SIURB	Mobilidade	Sistema Viário
OC_2635	Reformar Praça do 65 e Praça da Bíblia	Praça do 65 / Praça da Bíblia	SUB	Meio Ambiente	Praça
OC_2901	Reformar com equipamentos acessíveis a Praça Jaguamitanga, Vila Curuçá	Praça Jaguamitanga	SUB	Meio Ambiente	Praça
OC_3019	Reformar e climatizar a UBS Jardim Fanganiello	UBS Jardim Fanganiello	SMS	Desenvolvimento Social e Equipamentos	Equipamento de Saúde
OC_3235	Reformar e revitalizar a Praça Sou da Paz, no Jardim Lajeado	Praça Sou da Paz	SUB	Meio Ambiente	Praça
OC_3236	Construir 2 muros de arrimo na Estrada Nossa Senhora da Fonte	Estrada Nossa Senhora da Fonte	SUB	Meio Ambiente	Espaço Livre Público

ID 383 | Política de Drenagem - Ribeirão Itaquera

Outras ações previstas: Plano Diretor Estratégico (PDE)

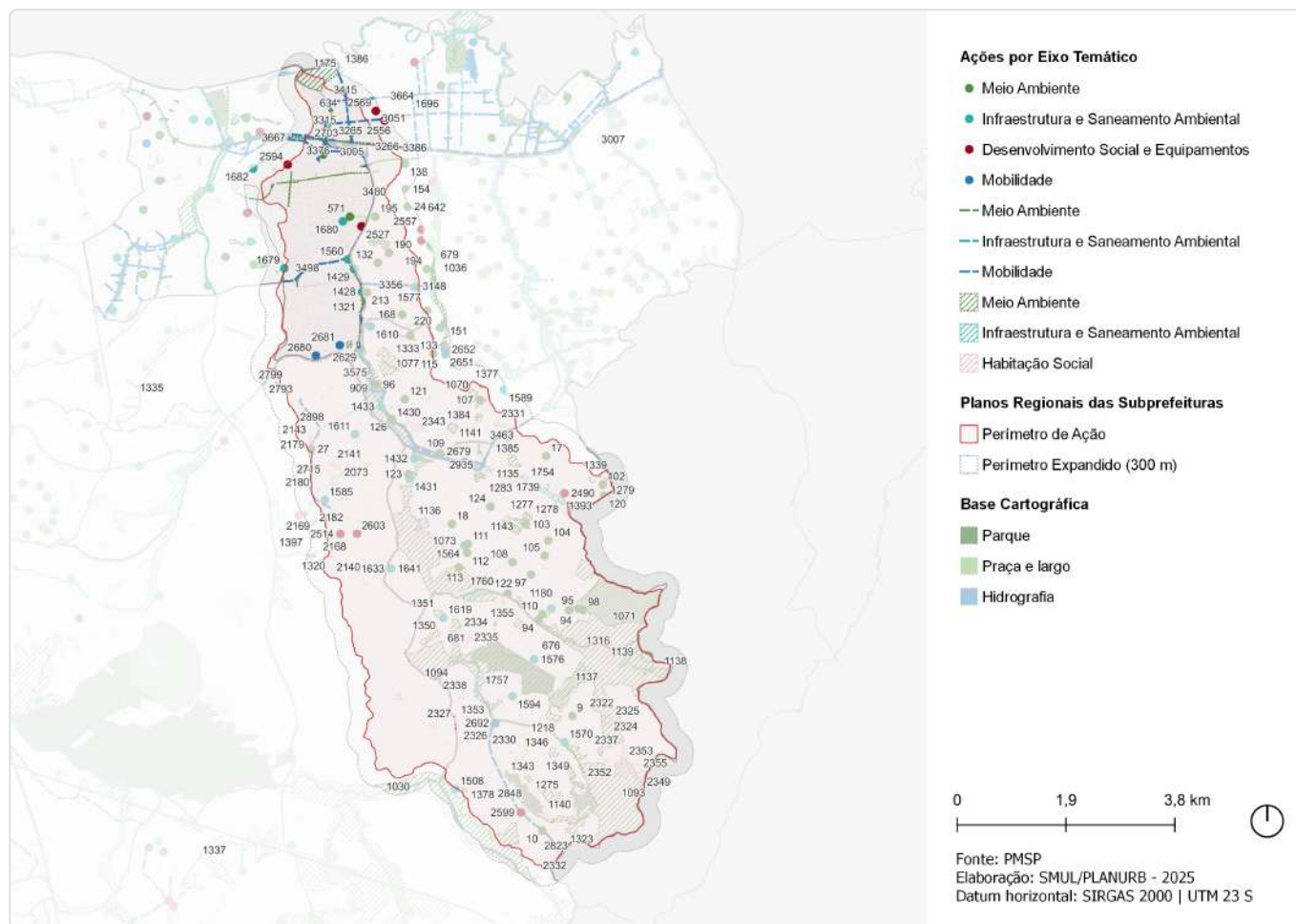


ID	Ação	Descrição	Origem	Eixo temático	Subtema
10	Parque Urbano	Apa do Iguatemi	Mapa 5	Meio Ambiente	Parque
62	Parque Linear	Nascentes do Aricanduva	Mapa 5	Meio Ambiente	Parque linear
63	Parque Urbano	Mata Sete Cruzes - Nascentes do Itaquera	Mapa 5	Meio Ambiente	Parque
72	Parque Linear	Guaratiba	Mapa 5	Meio Ambiente	Parque linear
73	Parque Urbano	Antônio Colaco	Mapa 5	Meio Ambiente	Parque
74	Parque Urbano	Lajeado - Santa Etelvina	Mapa 5	Meio Ambiente	Parque
75	Parque Urbano	Chabilândia	Mapa 5	Meio Ambiente	Parque
81	Parque Linear	Córrego Água Vermelha	Mapa 5	Meio Ambiente	Parque linear
147	Ações prioritárias no sistema viário estrutural	Via Estrutural a Abrir	Mapa 8	Mobilidade	Sistema viário
148	Ação prioritária no sistema viário estrutural	Intervenção viária pontual	Mapa 8	Mobilidade	Sistema viário
149	Metrô	Linha 12 - Violeta	Mapa 9	Mobilidade	Transporte público coletivo
158	Monotrilho	Linha 15 - Prata	Mapa 9	Mobilidade	Transporte público coletivo

ID	Ação	Descrição	Origem	Eixo temático	Subtema
162	Corredor de ônibus	Corredor - Radial Leste Trecho 3	Mapa 9	Mobilidade	Transporte público coletivo
169	Corredor de ônibus	Corredor - Itaim - São Mateus (perimetral Leste)	Mapa 9	Mobilidade	Transporte público coletivo
181	Corredor de ônibus	Corredor - Pires do Rio	Mapa 9	Mobilidade	Transporte público coletivo
182	Corredor de ônibus	Corredor - Nagib Farah Maluf	Mapa 9	Mobilidade	Transporte público coletivo
183	Corredor de ônibus	Corredor - Itaquera - Itaqueruna	Mapa 9	Mobilidade	Transporte público coletivo
186	Corredor de ônibus	Corredor - São Teodoro - João Batista	Mapa 9	Mobilidade	Transporte público coletivo
193	Corredor de ônibus	Corredor - Imperador Trecho 2	Mapa 9	Mobilidade	Transporte público coletivo
213	Corredor de ônibus	Corredor - Imperador Trecho 1	Mapa 9	Mobilidade	Transporte público coletivo
217	Corredor de ônibus	Corredor - Celso Garcia Trecho 3	Mapa 9	Mobilidade	Transporte público coletivo
248	Monotrilho	Estação Jardim Marilu (Linha Prata)	Mapa 9	Mobilidade	Transporte público coletivo
249	Monotrilho	Estação Jardim Pedra Branca (Linha Prata)	Mapa 9	Mobilidade	Transporte público coletivo
250	Monotrilho	Estação Cidade Tiradentes (Linha Prata)	Mapa 9	Mobilidade	Transporte público coletivo
287	CPTM	Estação - Lajeado	Mapa 9	Mobilidade	Transporte público coletivo
404	Galeria de reforço	Galeria de reforço - reservatório Itaquera-Mirim	Mapa 12	Infraestrutura e Saneamento Ambiental	Drenagem
405	Canalização	Canalização - reservatório Itaquera-Mirim	Mapa 12	Infraestrutura e Saneamento Ambiental	Drenagem
419	Canalização	Canalização Paraguacu	Mapa 12	Infraestrutura e Saneamento Ambiental	Drenagem
427	Intervenção de drenagem	Reservatório - Itaquera	Mapa 12	Infraestrutura e Saneamento Ambiental	Drenagem
442	Intervenção de drenagem	Reservatório - Aricanduva I	Mapa 12	Infraestrutura e Saneamento Ambiental	Drenagem
458	Intervenção de drenagem	Reservatório - Pedreira	Mapa 12	Infraestrutura e Saneamento Ambiental	Drenagem
516	Intervenção de drenagem	Reservatório - Itaquera-Mirim	Mapa 12	Infraestrutura e Saneamento Ambiental	Drenagem
570	Estratégias de Desenvolvimento Econômico	Polo Estratégico de Desenvolvimento Econômico	Art.177	Desenvolvimento Econômico Sustentável	Centralidades

ID 383 | Política de Drenagem - Ribeirão Itaquera

Outras ações previstas: Planejamento Setorial



ID	Descrição	Órgão	Eixo temático	Subtema
9	Contenção de talude e revitalização praça e áreas verdes Rua Duas Araras	SUB	Meio Ambiente	Espaço Livre Público
10	Reforma de praça Praça do 65 / Praça da Bíblia	SUB	Meio Ambiente	Praça
17	Reforma e revitalização de praça Praça Sou da Paz	SUB	Meio Ambiente	Praça
18	Construção de 2 muros de arrimo Estrada Nossa Senhora da Fonte	SUB	Meio Ambiente	Espaço Livre Público
24	Reforma com equipamentos acessíveis a Praça Jaguamitanga, Vila Curuçá Praça Jaguamitanga	SUB	Meio Ambiente	Praça
27	Construção praça com atividades de inclusão Rua Gilberto Randon	SUB	Meio Ambiente	Praça
94	Requalificação de via pública Incremento de vegetação viária - R. Utaro Kanai	SMSUB; SUB	Meio Ambiente	Arborização Urbana
95	Requalificação de via pública Incremento de vegetação viária - R. Floriano Arresti	SMSUB; SUB	Meio Ambiente	Arborização Urbana
96	Requalificação de via pública Incremento de vegetação viária - R. Baía de Caete	SMSUB; SUB	Meio Ambiente	Arborização Urbana
97	Requalificação de via pública Incremento de vegetação viária - R. 25 (R. João Otaviano Pereira)	SMSUB; SUB	Meio Ambiente	Arborização Urbana
98	Requalificação de via pública Incremento de vegetação viária - R. Júlio Gouveia	SMSUB; SUB	Meio Ambiente	Arborização Urbana

ID	Descrição	Órgão	Eixo temático	Subtema
99	Requalificação de via pública Incremento de vegetação viária - R. Padre Nildo do Amaral Jr.	SMSUB; SUB	Meio Ambiente	Arborização Urbana
102	Requalificação de via pública Incremento de vegetação viária - R. Francisco Capara	SMSUB; SUB	Meio Ambiente	Arborização Urbana
103	Requalificação de via pública Incremento de vegetação viária - R. Bernardino Antunes	SMSUB; SUB	Meio Ambiente	Arborização Urbana
104	Requalificação de via pública Incremento de vegetação viária - R. Agostinho Félix	SMSUB; SUB	Meio Ambiente	Arborização Urbana
105	Requalificação de via pública Incremento de vegetação viária - R. Furtado de Moraes	SMSUB; SUB	Meio Ambiente	Arborização Urbana
107	Requalificação de via pública Incremento de vegetação viária - Praça da R. Maurício Roberto	SMSUB; SUB	Meio Ambiente	Arborização Urbana
108	Requalificação de via pública Incremento de vegetação viária - R. Barbalho Bezerra	SMSUB; SUB	Meio Ambiente	Arborização Urbana
109	Requalificação de via pública Incremento de vegetação viária - R. Benedito Leite D'Ávila	SMSUB; SUB	Meio Ambiente	Arborização Urbana
110	Requalificação de via pública Incremento de vegetação viária - R. Festa Chinesa	SMSUB; SUB	Meio Ambiente	Arborização Urbana
111	Requalificação de via pública Incremento de vegetação viária - R. da Passagem Funda	SMSUB; SUB	Meio Ambiente	Arborização Urbana
112	Requalificação de via pública Incremento de vegetação viária - R. Marmelo	SMSUB; SUB	Meio Ambiente	Arborização Urbana
113	Requalificação de via pública Incremento de vegetação viária - R. Poxim	SMSUB; SUB	Meio Ambiente	Arborização Urbana
115	Requalificação de via pública Incremento de vegetação viária - Av. Nordestina	SMSUB; SUB	Meio Ambiente	Arborização Urbana
120	Requalificação de via pública Incremento de vegetação viária - R. Armada Cabralina	SMSUB; SUB	Meio Ambiente	Arborização Urbana
121	Requalificação de via pública Incremento de vegetação viária - R. Delos	SMSUB; SUB	Meio Ambiente	Arborização Urbana
122	Requalificação de via pública Incremento de vegetação viária - Av. José Higinio Neves	SMSUB; SUB	Meio Ambiente	Arborização Urbana
123	Criação de espaço público Est. Itaquera Guaianases	SMSUB; SUB	Meio Ambiente	Espaço Livre Público
124	Criação de espaço público R. Antônio Silvestre Ferreira	SMSUB; SUB	Meio Ambiente	Espaço Livre Público
125	Criação de espaço público R. Baía de Caeté	SMSUB; SUB	Meio Ambiente	Espaço Livre Público
126	Criação de espaço público R. Leonardo Donati	SMSUB; SUB	Meio Ambiente	Espaço Livre Público
132	Requalificação de espaço público Via pública - R. Canaã das Coroinhas	SMSUB; SUB	Meio Ambiente	Espaço Livre Público
133	Requalificação de espaço público Área municipal junto ao Córrego Água Vermelha	SMSUB; SUB	Meio Ambiente	Espaço Livre Público
138	Requalificação de espaço público Praça - R. Espírito Santo do Dourado - R. Elias Monteiro Cardoso	SMSUB; SUB	Meio Ambiente	Praça
151	Requalificação de espaço público Via pública - R. Cap. Ribeiro de Camargo - Av. Água Vermelha	SMSUB; SUB	Meio Ambiente	Espaço Livre Público
154	Requalificação de espaço público Praça - Pça. Francisco Pereira	SMSUB; SUB	Meio Ambiente	Praça
162	Requalificação de espaço público Via pública - R. Cap. Elias Moreira	SMSUB; SUB	Meio Ambiente	Espaço Livre Público
168	Requalificação de espaço público Praça - Pça. Nova Curuçã	SMSUB; SUB	Meio Ambiente	Praça
190	Requalificação de espaço público Via pública - R. Dr. Wilson Issamo Minada	SMSUB; SUB	Meio Ambiente	Espaço Livre Público

ID	Descrição	Órgão	Eixo temático	Subtema
194	Requalificação de espaço público Via pública - R. Lírio Branco	SMSUB; SUB	Meio Ambiente	Espaço Livre Público
195	Requalificação de espaço público Via pública - Av. Dep. José Aristódemo - Av. Coca	SMSUB; SUB	Meio Ambiente	Espaço Livre Público
209	Criação de espaço público R. Tarde de Maio	SMSUB; SUB	Meio Ambiente	Espaço Livre Público
213	Criação de espaço público R. Mandragoras	SMSUB; SUB	Meio Ambiente	Espaço Livre Público
220	Requalificação de via pública Incremento de vegetação viária - Praça da R. Noitibó	SMSUB; SUB	Meio Ambiente	Arborização Urbana
571	Requalificação de espaço público Praça - Av. Rosária	SMSUB; SUB	Meio Ambiente	Praça
579	Requalificação de espaço público Praça - Pça. Alberto Moreira	SMSUB; SUB	Meio Ambiente	Praça
634	Rede de espaços públicos Boulevard fluvial - Ribeirão Itaquera - Trecho 1	SMUL; SPURBANISMO	Meio Ambiente	Espaço Livre Público
642	Rede de espaços públicos Boulevard fluvial - Ribeirão Água Vermelha - Trecho 2	SMUL; SPURBANISMO	Meio Ambiente	Espaço Livre Público
676	Parque linear Guaratiba	SIURB	Meio Ambiente	Parque Linear
679	Parque linear (PAV-02)	SIURB	Meio Ambiente	Parque Linear
681	Parque linear Itaquera	SIURB	Meio Ambiente	Parque Linear
909	Rede de espaços públicos Área verde	SMUL; SPURBANISMO	Meio Ambiente	Área Verde
1006	Rede de espaços públicos Territórios Educadores - Lajeado	SMUL; SPURBANISMO	Meio Ambiente	Espaço Livre Público
1030	Parque Parque Linear - Nascentes do Aricanduva	SVMA	Meio Ambiente	Parque Linear
1036	Parque Parque Linear - Córrego Água Vermelha	SVMA	Meio Ambiente	Parque Linear
1070	Parque Parque Urbano - Chabilândia	SVMA	Meio Ambiente	Parque
1071	Parque Parque Urbano - Guaianases Cohab Juscelino	SVMA	Meio Ambiente	Parque
1073	Parque Parque Linear - Guaratiba	SVMA	Meio Ambiente	Parque Linear
1077	Parque Parque Urbano - Lajeado - Santa Etelvina	SVMA	Meio Ambiente	Parque
1093	Parque Parque Urbano - Mata Sete Cruzes	SVMA	Meio Ambiente	Parque
1094	Parque Parque Urbano - APA do Iguatemi	SVMA	Meio Ambiente	Parque
1135	Parque R. Antônio Thadeo	SVMA	Meio Ambiente	Parque
1136	Parque R. Luiz Mateus - Trav. Seringais (Pedreira)	SVMA	Meio Ambiente	Parque
1137	Parque R. 5ª Sinfonia	SVMA	Meio Ambiente	Parque
1138	Parque Nascentes - Sítio Paiolzinho-Vista Alegre	SVMA	Meio Ambiente	Parque
1139	Parque Sítio Paiolzinho-Vista Alegre	SVMA	Meio Ambiente	Parque
1140	Parque Ampliação do Parque - Pq. Consciência Negra	SVMA	Meio Ambiente	Parque
1141	Parque Guaianases 2	SVMA	Meio Ambiente	Parque
1143	Parque Guaianases 3	SVMA	Meio Ambiente	Parque
1175	Parque CONSP-MP-01	SVMA	Meio Ambiente	Parque
1180	Parque R. Antônio Colaco - Av. José Higino Neves	SVMA	Meio Ambiente	Parque
1218	Corredor Verde Córrego Itaquera - Pq. do Rodeio - Consciência Negra	SVMA	Meio Ambiente	Corredor Verde/ Ecológico
1220	Corredor Verde Corredor Polinizador - Linha 12 Safira - Tatuapé - Vila Itaim	SVMA	Meio Ambiente	Corredor Verde/ Ecológico
1271	Corredor Verde Vila Progresso - EMEF Prof. Jose M. P. Azanha	SVMA	Meio Ambiente	Corredor Verde/ Ecológico

ID	Descrição	Órgão	Eixo temático	Subtema
1272	Corredor Verde R. Marinho Arcanjo dos Santos	SVMA	Meio Ambiente	Corredor Verde/ Ecológico
1273	Corredor Verde Pq. Ciência - Pq. Consciência Negra - Trecho 1	SVMA	Meio Ambiente	Corredor Verde/ Ecológico
1274	Corredor Verde CDHU	SVMA	Meio Ambiente	Corredor Verde/ Ecológico
1275	Corredor Verde Acetel	SVMA	Meio Ambiente	Corredor Verde/ Ecológico
1276	Corredor Verde Hospital Guaianases	SVMA	Meio Ambiente	Corredor Verde/ Ecológico
1277	Corredor Verde E.E. Saturnino Pereira	SVMA	Meio Ambiente	Corredor Verde/ Ecológico
1278	Corredor Verde CDC Jardim Soares	SVMA	Meio Ambiente	Corredor Verde/ Ecológico
1279	Corredor Verde CEI 1	SVMA	Meio Ambiente	Corredor Verde/ Ecológico
1280	Corredor Verde CEI 2	SVMA	Meio Ambiente	Corredor Verde/ Ecológico
1283	Corredor Verde Biblioteca Cora Coralina - EMEF	SVMA	Meio Ambiente	Corredor Verde/ Ecológico
1284	Corredor Verde EEPG	SVMA	Meio Ambiente	Corredor Verde/ Ecológico
1316	Corredor Verde Corredor da Mata Atlântica Leste - Trecho 2 PNM Fazenda do Carmo-Rodeio	SVMA	Meio Ambiente	Corredor Verde/ Ecológico
1320	Corredor Verde R. Bartolomeu Ferrai	SVMA	Meio Ambiente	Corredor Verde/ Ecológico
1321	Corredor Verde Av. José Aristodemo Pinotti	SVMA	Meio Ambiente	Corredor Verde/ Ecológico
1323	Corredor Verde Pq. Ciência - Pq. Consciência Negra - Trecho 2	SVMA	Meio Ambiente	Corredor Verde/ Ecológico
1333	Requalificação de praças e áreas verdes Área Verde	SVMA	Meio Ambiente	Área Verde
1335	Requalificação de praças e áreas verdes Espaço Público	SVMA	Meio Ambiente	Espaço Livre Público
1337	Requalificação de praças e áreas verdes Via	SVMA	Meio Ambiente	Espaço Livre Público
1338	Requalificação de praças e áreas verdes Escadaria	SVMA	Meio Ambiente	Espaço Livre Público
1339	Requalificação de praças e áreas verdes Vial	SVMA	Meio Ambiente	Espaço Livre Público
1343	Requalificação de praças e áreas verdes Espaço público - R. Olímpia Montani	SVMA	Meio Ambiente	Espaço Livre Público
1346	Requalificação de praças e áreas verdes Praça Av. Gráficos	SVMA	Meio Ambiente	Praça
1348	Requalificação de praças e áreas verdes Praça José de Araújo Placido	SVMA	Meio Ambiente	Praça
1349	Requalificação de praças e áreas verdes Praça Rua dos Têxteis	SVMA	Meio Ambiente	Praça
1350	Requalificação de praças e áreas verdes Praça Conjunto Sítio Conceição 1	SVMA	Meio Ambiente	Praça
1351	Requalificação de praças e áreas verdes Praça Conjunto Sítio Conceição 2	SVMA	Meio Ambiente	Praça
1353	Requalificação de praças e áreas verdes Praça Paulistinha - CDHU	SVMA	Meio Ambiente	Praça
1355	Requalificação de praças e áreas verdes Praça R. Inácio Monteiro	SVMA	Meio Ambiente	Praça

ID	Descrição	Órgão	Eixo temático	Subtema
1377	Criação de praças e áreas verdes Praça - São José de Mossamedes	SVMA	Meio Ambiente	Praça
1378	Criação de praças e áreas verdes Praça - R. Nascer do Sol	SVMA	Meio Ambiente	Praça
1380	Criação de praças e áreas verdes Praça - R. Floriano Arresti	SVMA	Meio Ambiente	Praça
1383	Criação de praças e áreas verdes Praça - R. Luiz Mateus - Trav. Seringais	SVMA	Meio Ambiente	Praça
1384	Criação de praças e áreas verdes Praça - Av. Nordesteina	SVMA	Meio Ambiente	Praça
1385	Criação de praças e áreas verdes Praça - R. Antônio Thadeo	SVMA	Meio Ambiente	Praça
1386	Criação de praças e áreas verdes Praça - Av. Eduardo Sabino de Oliveira	SVMA	Meio Ambiente	Praça
1387	Criação de praças e áreas verdes Praça - R. Castanho da Silva - R. Bernardino Antunes	SVMA	Meio Ambiente	Praça
1389	Criação de praças e áreas verdes Praça - R. Festa Chinesa	SVMA	Meio Ambiente	Praça
1393	Criação de praças e áreas verdes Praça - R. Baía de Paranaguá	SVMA	Meio Ambiente	Praça
1397	Criação de praças e áreas verdes Praça - R. Bartolomeu Ferrai	SVMA	Meio Ambiente	Praça
1428	Restrição de seção transversal Restrição de seção transversal - Córrego Itqaquera (HIQ-01)	SIURB	Infraestrutura e Saneamento Ambiental	Drenagem
1429	Restrição de seção transversal Restrição de seção transversal - Córrego Itqaquera (HIQ-02)	SIURB	Infraestrutura e Saneamento Ambiental	Drenagem
1430	Restrição de seção transversal Restrição de seção transversal - Córrego Itqaquera (HIQ-03)	SIURB	Infraestrutura e Saneamento Ambiental	Drenagem
1431	Restrição de seção transversal Restrição de seção transversal - Córrego Itqaquera (HIQ-04)	SIURB	Infraestrutura e Saneamento Ambiental	Drenagem
1432	Restrição de seção transversal Restrição de seção transversal - Córrego Itqaquera (HIQ-05)	SIURB	Infraestrutura e Saneamento Ambiental	Drenagem
1433	Retirada de soleira Retirada de soleira existente - Córrego Itaquera	SIURB	Infraestrutura e Saneamento Ambiental	Drenagem
1508	Novo equipamento Ecoporto - Nascer do Sol	SMSUB	Infraestrutura e Saneamento Ambiental	Resíduos Sólidos
1523	Novo equipamento Ecoporto - Jardim São Paulo	SMSUB	Infraestrutura e Saneamento Ambiental	Resíduos Sólidos
1560	Novo equipamento Ecoporto - Itaqueruna	SMSUB	Infraestrutura e Saneamento Ambiental	Resíduos Sólidos
1564	Novo equipamento Ecoporto - Guaiaponto	SMSUB	Infraestrutura e Saneamento Ambiental	Resíduos Sólidos
1570	Novo equipamento Ecoporto - Setor G	SMSUB	Infraestrutura e Saneamento Ambiental	Resíduos Sólidos
1576	Novo equipamento Ecoporto - Inácio Monteiro	SMSUB	Infraestrutura e Saneamento Ambiental	Resíduos Sólidos
1577	Novo equipamento Ecoporto - Flamingo	SMSUB	Infraestrutura e Saneamento Ambiental	Resíduos Sólidos
1585	Novo equipamento Ecoporto - Corinthians	SMSUB	Infraestrutura e Saneamento Ambiental	Resíduos Sólidos
1589	Novo equipamento Ecoporto - Lajeado	SMSUB	Infraestrutura e Saneamento Ambiental	Resíduos Sólidos
1594	Novo equipamento Ecoporto - Paulistinha	SMSUB	Infraestrutura e Saneamento Ambiental	Resíduos Sólidos
1610	Novo equipamento Ecoporto - Padre Nildo do Amaral	SMSUB	Infraestrutura e Saneamento Ambiental	Resíduos Sólidos

ID	Descrição	Órgão	Eixo temático	Subtema
1611	Novo equipamento Ecoporto - Caldeirão	SMSUB	Infraestrutura e Saneamento Ambiental	Resíduos Sólidos
1619	Novo equipamento Ecoporto - Fazenda do Carmo	SMSUB	Infraestrutura e Saneamento Ambiental	Resíduos Sólidos
1633	Novo equipamento Ecoporto - Vila Cosmopolita	SMSUB	Infraestrutura e Saneamento Ambiental	Resíduos Sólidos
1641	Novo equipamento Pátio de Compostagem - Guaianases	SMSUB	Infraestrutura e Saneamento Ambiental	Resíduos Sólidos
1679	Intervenções de microdrenagem Jardins de chuva - Av. Afonso Lopes de Baião	SMSUB; SUB	Infraestrutura e Saneamento Ambiental	Drenagem
1680	Intervenções de microdrenagem Jardins de chuva - Pça. Antônio Assis Pereira	SMSUB; SUB	Infraestrutura e Saneamento Ambiental	Drenagem
1682	Intervenções de microdrenagem Jardins de chuva - R. Tiago Ferreira	SMSUB; SUB	Infraestrutura e Saneamento Ambiental	Drenagem
1695	Estrutura de drenagem Canalização	SIURB	Infraestrutura e Saneamento Ambiental	Drenagem
1696	Estrutura de drenagem Galeria de reforço	SIURB	Infraestrutura e Saneamento Ambiental	Drenagem
1739	Reservatório Leonilda Magrini (aberto, off line)	SIURB	Infraestrutura e Saneamento Ambiental	Drenagem
1754	Reservatório Catarina Cubas (aberto, off line)	SIURB	Infraestrutura e Saneamento Ambiental	Drenagem
1756	Reservatório Capitão Pucci (fechado, off line)	SIURB	Infraestrutura e Saneamento Ambiental	Drenagem
1757	Reservatório Souza Ramos (aberto, in line)	SIURB	Infraestrutura e Saneamento Ambiental	Drenagem
1760	Reservatório Guaratiba (aberto, in line)	SIURB	Infraestrutura e Saneamento Ambiental	Drenagem
1765	Reservatório Florista (aberto, off line)	SIURB	Infraestrutura e Saneamento Ambiental	Drenagem
2016	Reservatório Itaquera-Mirim (RIM-1) + canalização	SIURB	Infraestrutura e Saneamento Ambiental	Drenagem
2073	Provisão habitacional PPP Municipal - Lote 9 - Área Jose Bonifácio / Itaquera - Entrega 1	SEHAB	Habitação Social	Provisão Habitacional
2140	Provisão habitacional Pode Entrar Entidades - Itaquera II III José Bonifácio Qd 161 Lt 04	SEHAB	Habitação Social	Provisão Habitacional
2141	Provisão habitacional Pode Entrar Entidades - Itaquera II III José Bonifácio Qd 027 Lt 08 09 10 - Alfredo Ricci	SEHAB	Habitação Social	Provisão Habitacional
2143	Provisão habitacional Pode Entrar Entidades - Itaquera II III José Bonifácio Qd 015 Lt 05	SEHAB	Habitação Social	Provisão Habitacional
2157	Provisão habitacional Pode Entrar Entidades - Itaquera II III José Bonifácio Qd 138 Lt 12	SEHAB	Habitação Social	Provisão Habitacional
2168	Provisão habitacional Pode Entrar Entidades - Itaquera II III José Bonifácio Qd 158 Lt 03	SEHAB	Habitação Social	Provisão Habitacional
2169	Provisão habitacional Pode Entrar Entidades - Itaquera II III José Bonifácio Qd 138 Lt 11	SEHAB	Habitação Social	Provisão Habitacional
2179	Provisão habitacional Pode Entrar Entidades - Itaquera II III José Bonifácio Qd 029 Lt 02 - Marília	SEHAB	Habitação Social	Provisão Habitacional
2180	Provisão habitacional Pode Entrar Entidades - Itaquera II III José Bonifácio Qd 034 Lt 12 - Santa Terezinha	SEHAB	Habitação Social	Provisão Habitacional
2181	Provisão habitacional Pode Entrar Entidades - Itaquera II III José Bonifácio Qd 138 Lt 10 - Missouri	SEHAB	Habitação Social	Provisão Habitacional

ID	Descrição	Órgão	Eixo temático	Subtema
2182	Provisão habitacional Pode Entrar Entidades - Itaquera II III José Bonifácio Qd 138 Lt 09 - Kansas - Residencial Cida Pontes	SEHAB	Habitação Social	Provisão Habitacional
2320	Provisão habitacional Pode Entrar Entidades - Barro Branco lic Qd 37b Lt 02 03	SEHAB	Habitação Social	Provisão Habitacional
2321	Provisão habitacional Pode Entrar Entidades - Cachoeira de Paulo Afonso 01	SEHAB	Habitação Social	Provisão Habitacional
2322	Provisão habitacional Pode Entrar Entidades - Cachoeira de Paulo Afonso 02	SEHAB	Habitação Social	Provisão Habitacional
2323	Provisão habitacional Pode Entrar Entidades - Cachoeira de Paulo Afonso 03	SEHAB	Habitação Social	Provisão Habitacional
2324	Provisão habitacional Pode Entrar Entidades - Cachoeira de Paulo Afonso 04	SEHAB	Habitação Social	Provisão Habitacional
2325	Provisão habitacional Pode Entrar Entidades - Cachoeira de Paulo Afonso 05	SEHAB	Habitação Social	Provisão Habitacional
2326	Provisão habitacional Pode Entrar Entidades - Santa Etelvina I VI a Qd 06a Lt 02	SEHAB	Habitação Social	Provisão Habitacional
2327	Provisão habitacional Pode Entrar Entidades - Santa Etelvina lib Area 5 Qd 09 Lt 127	SEHAB	Habitação Social	Provisão Habitacional
2328	Provisão habitacional Pode Entrar Entidades - Jardim São Paulo Ia Qd 56 Lt 02	SEHAB	Habitação Social	Provisão Habitacional
2329	Provisão habitacional Pode Entrar Entidades - Santa Etelvina I VI a Qd 18b Lt 05	SEHAB	Habitação Social	Provisão Habitacional
2330	Provisão habitacional Pode Entrar Entidades - Santa Etelvina I VI a Qd 21a Lt 05 - Texteis	SEHAB	Habitação Social	Provisão Habitacional
2331	Provisão habitacional Pode Entrar Entidades - Igarapé Mirim Lajeado	SEHAB	Habitação Social	Provisão Habitacional
2332	Provisão habitacional Pode Entrar Entidades - Santa Etelvina Iva Qd 50c, Lotes 1, 2, 3 - Residencial Nossa Senhora de Guadalupe	SEHAB	Habitação Social	Provisão Habitacional
2333	Provisão habitacional Pode Entrar Entidades - Santa Etelvina I VI a Qd 18f Lt 01 - Andorinhas - Cabreuva	SEHAB	Habitação Social	Provisão Habitacional
2334	Provisão habitacional Pode Entrar Entidades - Inácio Monteiro - Casa Branca	SEHAB	Habitação Social	Provisão Habitacional
2335	Provisão habitacional Pode Entrar Entidades - Inácio Monteiro - Flor do Oriente	SEHAB	Habitação Social	Provisão Habitacional
2337	Provisão habitacional Pode Entrar Entidades - Barro Branco lia Qd 37a Lt 01 02 03	SEHAB	Habitação Social	Provisão Habitacional
2338	Provisão habitacional Pode Entrar Aquisição - Lote 1 - Conjunto Habitacional Fazenda do Carmo (Arroio Sarandi)	SEHAB	Habitação Social	Provisão Habitacional
2343	Urbanização Jardim Aurora (Jardim Célia)	SEHAB	Habitação Social	Urbanização
2349	Urbanização Jardim Vitória / Jardim Três Poderes - Setor 5	SEHAB	Habitação Social	Urbanização
2352	Urbanização Jardim Vitória / Jardim Três Poderes - Setor 1	SEHAB	Habitação Social	Urbanização
2353	Urbanização Jardim Vitória / Jardim Três Poderes - Setor 2	SEHAB	Habitação Social	Urbanização
2354	Urbanização Jardim Vitória / Jardim Três Poderes - Setor 3	SEHAB	Habitação Social	Urbanização
2355	Urbanização Jardim Vitória / Jardim Três Poderes - Setor 4	SEHAB	Habitação Social	Urbanização
2490	Reforma e climatização UBS Jardim Fanganiello	SMS	Desenvolvimento Social e Equipamentos	Equipamento de Saúde
2514	Requalificação de equipamento CDC - Boni IV	SEME	Desenvolvimento Social e Equipamentos	Equipamento de esporte
2527	Requalificação de equipamento CDC - Baquirivu	SEME	Desenvolvimento Social e Equipamentos	Equipamento de esporte

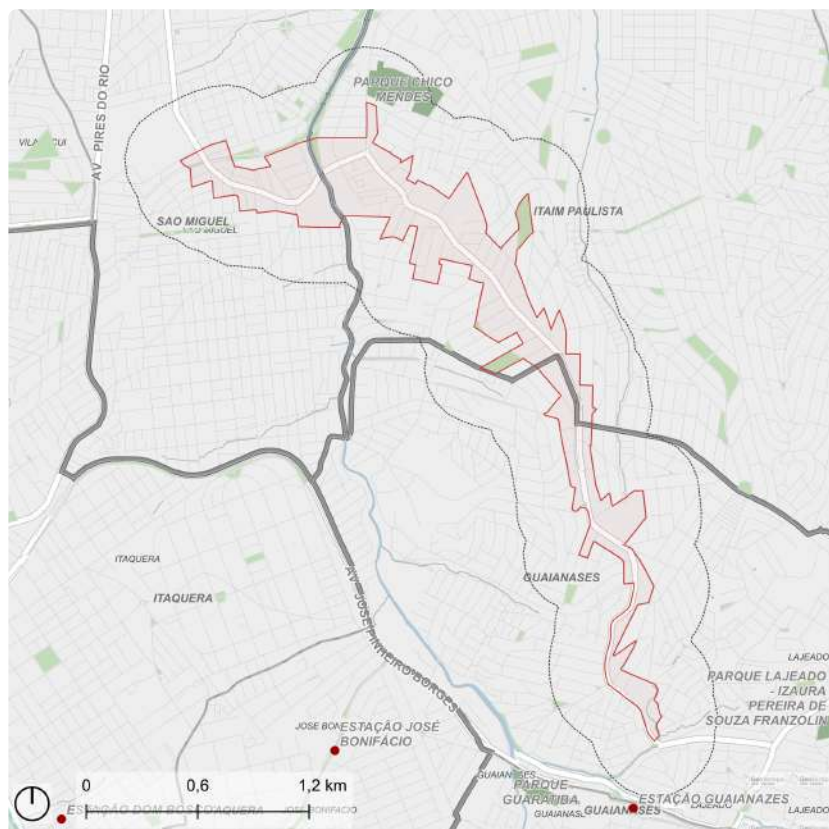
ID	Descrição	Órgão	Eixo temático	Subtema
2539	Requalificação de equipamento CDC - Gregório Falconeres	SEME	Desenvolvimento Social e Equipamentos	Equipamento de esporte
2556	Novo equipamento CEI - Muniz Falcao	SME	Desenvolvimento Social e Equipamentos	Equipamento de Educação
2557	Novo equipamento CEI - Jorge Jones	SME	Desenvolvimento Social e Equipamentos	Equipamento de Educação
2569	Novo equipamento EMEI - José Nunes	SME	Desenvolvimento Social e Equipamentos	Equipamento de Educação
2594	Novo equipamento Hospital Veterinário São Miguel	SMS	Desenvolvimento Social e Equipamentos	Equipamento de Saúde
2599	Novo equipamento UPA Cidade Tiradentes II	SMS	Desenvolvimento Social e Equipamentos	Equipamento de Saúde
2603	Novo equipamento UPA Itaquera	SMS	Desenvolvimento Social e Equipamentos	Equipamento de Saúde
2629	Construção de pontes no cruzamento das ruas Leopoldo Delisle e Santa Etelvina Rua Leopoldo Delisle / Rua Santa Etelvina	SIURB	Mobilidade	Sistema Viário
2651	Adequação de travessia Readequação de travessia - Água Vermelha (AAV-01)	SIURB	Mobilidade	Circulação de Pedestres
2652	Adequação de travessia Readequação de travessia - Água Vermelha (AAV-02)	SIURB	Mobilidade	Circulação de Pedestres
2653	Adequação de travessia Readequação de travessia - Água Vermelha (AAV-03)	SIURB	Mobilidade	Circulação de Pedestres
2679	Adequação de travessia Córrego Itaquera-Mirim (AIM-01)	SIURB	Mobilidade	Circulação de Pedestres
2680	Adequação de travessia Córrego Itaquera-Mirim (AIM-02)	SIURB	Mobilidade	Circulação de Pedestres
2681	Adequação de travessia Córrego Itaquera-Mirim (AIM-03)	SIURB	Mobilidade	Circulação de Pedestres
2692	Requalificação de equipamento Terminal Cid. Tiradentes	SMT	Mobilidade	Transporte Coletivo Público
2703	Requalificação de equipamento Terminal São Miguel	SMT	Mobilidade	Transporte Coletivo Público
2715	Melhoramento viário Ampliação de via - trecho da R. Ângelo Andrade	SIURB	Mobilidade	Sistema Viário
2720	Estrutura cicloviária Av. José Pinheiro Borges	CET	Mobilidade	Sistema Cicloviário
2793	Estrutura cicloviária Antônio Moura Andrade	CET	Mobilidade	Sistema Cicloviário
2799	Estrutura cicloviária Av. David Domingues Ferreira	CET	Mobilidade	Sistema Cicloviário
2810	Estrutura cicloviária R. Benedito Leite de Avila	CET	Mobilidade	Sistema Cicloviário
2821	Estrutura cicloviária R. Bom Jesus da Penha	CET	Mobilidade	Sistema Cicloviário
2823	Estrutura cicloviária Metalúrgicos-Terminal Metalúrgicos	SMT; CET	Mobilidade	Sistema Cicloviário
2848	Estrutura cicloviária Av. Metalúrgicos	SMT; CET	Mobilidade	Sistema Cicloviário
2849	Estrutura cicloviária Eduardo Sabino de Oliveira	SMT; CET	Mobilidade	Sistema Cicloviário
2891	Estrutura cicloviária Terminal Cidade Tiradentes-Metalúrgicos	SMT; CET	Mobilidade	Sistema Cicloviário
2898	Estrutura cicloviária Virginia Ferni	CET	Mobilidade	Sistema Cicloviário
2935	Estrutura cicloviária R. Copenhague	CET	Mobilidade	Sistema Cicloviário
2955	Estrutura cicloviária R. Capitão Pucci	CET	Mobilidade	Sistema Cicloviário
2996	Estrutura cicloviária R. Getulina	CET	Mobilidade	Sistema Cicloviário
3005	Transposição viária Pontilhão - R. Pedroso da Silva	SMUL; SPURBANISMO	Mobilidade	Barreira Urbana; Sistema Viário

ID	Descrição	Órgão	Eixo temático	Subtema
3007	Transposição viária Requalificação de pontilhão - Av. Marechal Tito	SMUL; SPURBANISMO	Mobilidade	Barreira Urbana; Sistema Viário
3028	Transposição viária Pontilhão - R. Inhabata - Terminal São Miguel	SMUL; SPURBANISMO	Mobilidade	Barreira Urbana; Sistema Viário
3051	Requalificação de via pública Requalificação de via pública - R. Muniz Falcão	SMUL; SPURBANISMO	Mobilidade	Circulação de Pedestres
3118	Estrutura cicloviária Ciclopassearela - R. Santa Davina - R. Idioma Esperanto	SMUL; SPURBANISMO	Mobilidade	Circulação de Pedestres; Sistema Cicloviário
3148	Transposição viária Pontilhão - R. José Augusto Lobo	SMUL; SPURBANISMO	Mobilidade	Barreira Urbana; Sistema Viário
3224	Transposição viária Pontilhão - R. Abatinga - R. Antônio Cortesi	SMUL; SPURBANISMO	Mobilidade	Barreira Urbana; Sistema Viário
3231	Requalificação de estrutura cicloviária Ciclopassearela - R. Pedroso da Silva	SMUL; SPURBANISMO	Mobilidade	Circulação de Pedestres; Sistema Cicloviário
3234	Melhoramento viário Abertura de via (pista simples) - R. Dário Ferreira Martins - R. Antônio Cortesi	SMUL; SPURBANISMO	Mobilidade	Sistema Viário
3265	Transposição viária Ponte - R. Pedroso da Silva - Blv. Fluvial Ribeirão Itaquera	SMUL; SPURBANISMO	Mobilidade	Barreira Urbana; Sistema Viário
3266	Estrutura cicloviária Ciclopassearela - R. Dr. Pedro Mikail - R. Julio Cerqueira Cesar	SMUL; SPURBANISMO	Mobilidade	Circulação de Pedestres; Sistema Cicloviário
3279	Requalificação de estrutura cicloviária Ciclopassearela - R. Santa Rosa de Lima	SMUL; SPURBANISMO	Mobilidade	Circulação de Pedestres; Sistema Cicloviário
3315	Melhoramento viário Abertura de via em boulevard fluvial (pista dupla) - Prolongamento da Av. Dr. José Arthur Nova	SMUL; SPURBANISMO	Mobilidade	Sistema Viário
3339	Transposição viária Pontilhão - R. Eulália Florisbela de Oliveira - R. Antônia Viana	SMUL; SPURBANISMO	Mobilidade	Barreira Urbana; Sistema Viário
3356	Melhoramento viário Abertura de via (pista dupla) - R. Mandragoras - R. José Augusto Lobo	SMUL; SPURBANISMO	Mobilidade	Sistema Viário
3376	Melhoramento viário Alargamento de via (pista dupla) - R. Abatinga	SMUL; SPURBANISMO	Mobilidade	Sistema Viário
3386	Melhoramento viário Abertura de via (pista simples) - Prolongamento da Av. Estrela da Noite	SMUL; SPURBANISMO	Mobilidade	Sistema Viário
3390	Transposição viária Ponte - Av. Dr. José Artur Nova - Blv. Fluvial Rib. Itaquera	SMUL; SPURBANISMO	Mobilidade	Barreira Urbana; Sistema Viário
3415	Melhoramento viário Alargamento de via (pista dupla) - R. Pedroso da Silva	SMUL; SPURBANISMO	Mobilidade	Sistema Viário
3416	Transposição viária Pontilhão - R. Luis Picolo - Prolongamento da R. Leon Denis	SMUL; SPURBANISMO	Mobilidade	Barreira Urbana; Sistema Viário
3463	Melhoramento viário Alargamento de via (pista dupla) - Est. D. João Nery	SMUL; SPURBANISMO	Mobilidade	Sistema Viário
3480	Melhoramento viário Abertura de via em boulevard fluvial (pista simples) - Blv. Fluvial Ribeirão Itaquera	SMUL; SPURBANISMO	Mobilidade	Sistema Viário
3483	Melhoramento viário Abertura de via (pista simples) - R. Rafael Zimbardi - Av. Dr. José Artur Nova	SMUL; SPURBANISMO	Mobilidade	Sistema Viário
3487	Transposição viária Requalificação de pontilhão - Av. Dr. José Artur Nova	SMUL; SPURBANISMO	Mobilidade	Barreira Urbana; Sistema Viário
3488	Transposição viária Pontilhão - R. Maria Francisca de Jesus - R. Muniz Falcão	SMUL; SPURBANISMO	Mobilidade	Barreira Urbana; Sistema Viário
3498	Melhoramento viário Alargamento de via (pista dupla) - Ligacao Av. Pires do Rio - Av. José Aristodemo Pinotti	SMUL; SPURBANISMO	Mobilidade	Sistema Viário
3506	Transposição viária Requalificação de ponte - Av. Dr. José Artur Nova - R. Arlindo Colaco	SMUL; SPURBANISMO	Mobilidade	Barreira Urbana; Sistema Viário

ID	Descrição	Órgão	Eixo temático	Subtema
3575	Melhoramento viário Alargamento de via (pista dupla) - Av. José Pinheiro Borges	SMUL; SPURBANISMO	Mobilidade	Sistema Viário
3599	Requalificação de estrutura cicloviária Ciclopasseira - Est. CPTM Jd. Helena	SMUL; SPURBANISMO	Mobilidade	Circulação de Pedestres; Sistema Cicloviário
3607	Melhoramento viário Abertura de via (pista simples) - R. Eulalia Felisbela de Oliveira - R. Antônio Vian	SMUL; SPURBANISMO	Mobilidade	Sistema Viário
3658	Melhoramento viário Abertura de via (pista simples) - Prolongamento da R. Muniz Falcão	SMUL; SPURBANISMO	Mobilidade	Sistema Viário
3664	Requalificação de via pública Requalificação de via pública - Av. Oliveira Freire	SMUL; SPURBANISMO	Mobilidade	Circulação de Pedestres
3665	Melhoramento viário Abertura de via (pista simples) - Prolongamento da R. Leon Denis	SMUL; SPURBANISMO	Mobilidade	Sistema Viário
3667	Melhoramento viário Abertura de via (pista dupla) - R. Luis Pícolo - R. Ten. Luis Fernando Lobo	SMUL; SPURBANISMO	Mobilidade	Sistema Viário

ID 427 | Avenida Nordestina

Escala: Regional



- Perímetro de Ação
- Perímetro Expandido (300 m)
- Trem: Estação
- Parque
- Praça e largo
- Hidrografia



Fonte: PMSP
Elaboração: SMUL/PLANURB - 2025
Datum horizontal: SIRGAS 2000 | UTM 23 S

DESCRIÇÃO (PRS)

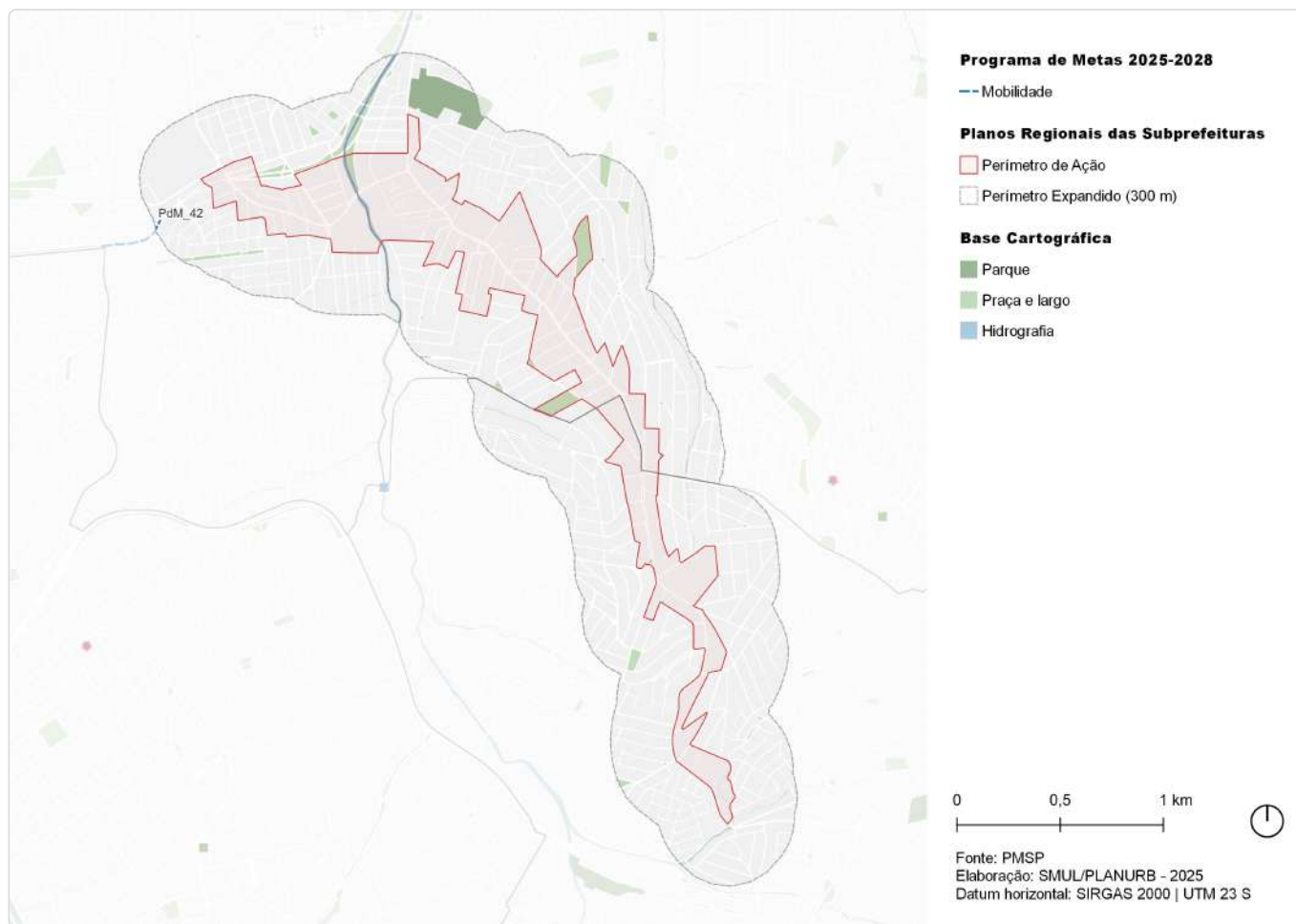
A Avenida Nordestina constitui um importante eixo viário norte/sul para a Macrorregião Leste 2, atravessando as Subprefeituras São Miguel, Itaim Paulista e Guaianases.

EIXOS TEMÁTICOS

- Meio Ambiente
- Desenvolvimento Econômico Sustentável
- Desenvolvimento Social e Equipamentos
- Mobilidade

ID 427 | Avenida Nordestina

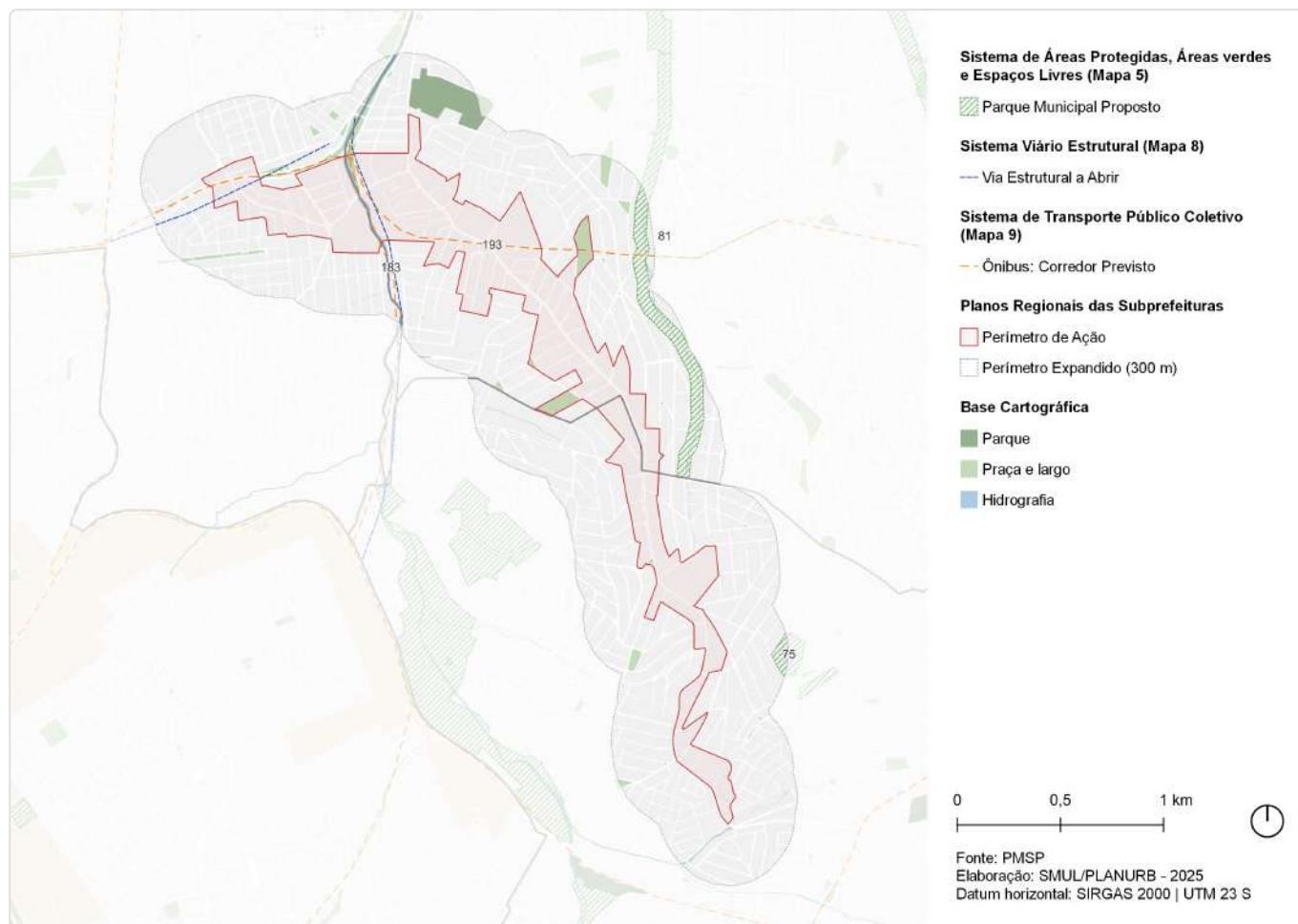
Intervenções previstas para o quadriênio: Programa de Metas 2025-2028 e Orçamento Cidadão 2026



ID	Ação	Descrição	Órgão(s)	Eixo temático	Subtema
PdM_42	Iniciar o prolongamento da Avenida Imperador até a Avenida José Aristodemo Pinotti	Polongamento Av. Imperador / Av. Aristodemo Pinotti	SIURB; SPOBRAS	Mobilidade	Sistema Viário

ID 427 | Avenida Nordeste

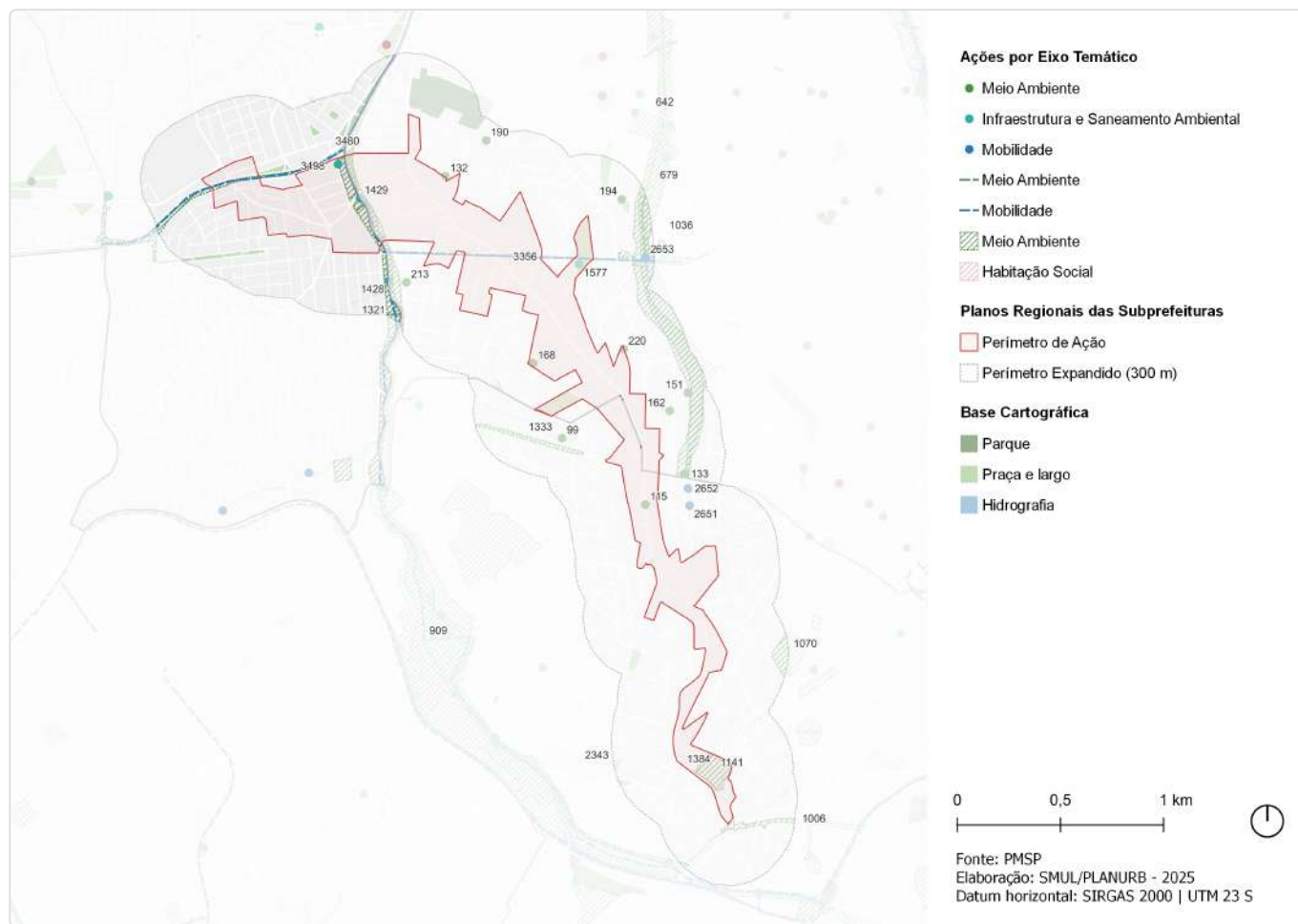
Outras ações previstas: Plano Diretor Estratégico (PDE)



ID	Ação	Descrição	Origem	Eixo temático	Subtema
75	Parque Urbano	Chabilândia	Mapa 5	Meio Ambiente	Parque
81	Parque Linear	Córrego Água Vermelha	Mapa 5	Meio Ambiente	Parque linear
147	Ações prioritárias no sistema viário estrutural	Via Estrutural a Abrir	Mapa 8	Mobilidade	Sistema viário
183	Corredor de ônibus	Corredor - Itaquera - Itaqueruna	Mapa 9	Mobilidade	Transporte público coletivo
193	Corredor de ônibus	Corredor - Imperador Trecho 2	Mapa 9	Mobilidade	Transporte público coletivo

ID 427 | Avenida Nordestina

Outras ações previstas: Planejamento Setorial



ID	Descrição	Órgão	Eixo temático	Subtema
99	Requalificação de via pública Incremento de vegetação viária - R. Padre Nildo do Amaral Jr.	SMSUB; SUB	Meio Ambiente	Arborização Urbana
115	Requalificação de via pública Incremento de vegetação viária - Av. Nordestina	SMSUB; SUB	Meio Ambiente	Arborização Urbana
132	Requalificação de espaço público Via pública - R. Canaã das Coroinhas	SMSUB; SUB	Meio Ambiente	Espaço Livre Público
133	Requalificação de espaço público Área municipal junto ao Córrego Água Vermelha	SMSUB; SUB	Meio Ambiente	Espaço Livre Público
151	Requalificação de espaço público Via pública - R. Cap. Ribeiro de Camargo - Av. Água Vermelha	SMSUB; SUB	Meio Ambiente	Espaço Livre Público
162	Requalificação de espaço público Via pública - R. Cap. Elias Moreira	SMSUB; SUB	Meio Ambiente	Espaço Livre Público
168	Requalificação de espaço público Praça - Pça. Nova Curuçá	SMSUB; SUB	Meio Ambiente	Praça
190	Requalificação de espaço público Via pública - R. Dr. Wilson Issamo Minada	SMSUB; SUB	Meio Ambiente	Espaço Livre Público
194	Requalificação de espaço público Via pública - R. Lírio Branco	SMSUB; SUB	Meio Ambiente	Espaço Livre Público
213	Criação de espaço público R. Mandragoras	SMSUB; SUB	Meio Ambiente	Espaço Livre Público
220	Requalificação de via pública Incremento de vegetação viária - Praça da R. Noitibó	SMSUB; SUB	Meio Ambiente	Arborização Urbana

ID	Descrição	Órgão	Eixo temático	Subtema
642	Rede de espaços públicos Boulevard fluvial - Ribeirão Água Vermelha - Trecho 2	SMUL; SPURBANISMO	Meio Ambiente	Espaço Livre Público
679	Parque linear (PAV-02)	SIURB	Meio Ambiente	Parque Linear
909	Rede de espaços públicos Área verde	SMUL; SPURBANISMO	Meio Ambiente	Área Verde
1006	Rede de espaços públicos Territórios Educadores - Lajeado	SMUL; SPURBANISMO	Meio Ambiente	Espaço Livre Público
1036	Parque Parque Linear - Córrego Água Vermelha	SVMA	Meio Ambiente	Parque Linear
1070	Parque Parque Urbano - Chabilândia	SVMA	Meio Ambiente	Parque
1141	Parque Guaianases 2	SVMA	Meio Ambiente	Parque
1321	Corredor Verde Av. José Aristodemo Pinotti	SVMA	Meio Ambiente	Corredor Verde/ Ecológico
1333	Requalificação de praças e áreas verdes Área Verde	SVMA	Meio Ambiente	Área Verde
1384	Criação de praças e áreas verdes Praça - Av. Nordestina	SVMA	Meio Ambiente	Praça
1428	Restrição de seção transversal Restrição de seção transversal - Córrego Itqaquera (HIQ-01)	SIURB	Infraestrutura e Saneamento Ambiental	Drenagem
1429	Restrição de seção transversal Restrição de seção transversal - Córrego Itqaquera (HIQ-02)	SIURB	Infraestrutura e Saneamento Ambiental	Drenagem
1560	Novo equipamento Ecoporto - Itaquerna	SMSUB	Infraestrutura e Saneamento Ambiental	Resíduos Sólidos
1577	Novo equipamento Ecoporto - Flamingo	SMSUB	Infraestrutura e Saneamento Ambiental	Resíduos Sólidos
1695	Estrutura de drenagem Canalização	SIURB	Infraestrutura e Saneamento Ambiental	Drenagem
2343	Urbanização Jardim Aurora (Jardim Célia)	SEHAB	Habitação Social	Urbanização
2651	Adequação de travessia Readequação de travessia - Água Vermelha (AAV-01)	SIURB	Mobilidade	Circulação de Pedestres
2652	Adequação de travessia Readequação de travessia - Água Vermelha (AAV-02)	SIURB	Mobilidade	Circulação de Pedestres
2653	Adequação de travessia Readequação de travessia - Água Vermelha (AAV-03)	SIURB	Mobilidade	Circulação de Pedestres
3148	Transposição viária Pontilhão - R. José Augusto Lobo	SMUL; SPURBANISMO	Mobilidade	Barreira Urbana; Sistema Viário
3356	Melhoramento viário Abertura de via (pista dupla) - R. Mandragoras - R. José Augusto Lobo	SMUL; SPURBANISMO	Mobilidade	Sistema Viário
3480	Melhoramento viário Abertura de via em boulevard fluvial (pista simples) - Blv. Fluvial Ribeirão Itaquera	SMUL; SPURBANISMO	Mobilidade	Sistema Viário
3498	Melhoramento viário Alargamento de via (pista dupla) - Ligacao Av. Pires do Rio - Av. José Aristodemo Pinotti	SMUL; SPURBANISMO	Mobilidade	Sistema Viário