



Planos de Ação das Subprefeituras 2026-2029

Anexo 2 - Planejamento Territorial dos Perímetros de Ação

# Subprefeitura Itaim Paulista

Dezembro de 2025

**Secretaria Municipal de Urbanismo e Licenciamento – SMUL**  
**Coordenadoria de Planejamento Urbano – PLANURB**

## Apresentação

Com o objetivo de apoiar a leitura integrada das ações territoriais planejadas pelos diferentes órgãos municipais, este Anexo apresenta o cruzamento entre os Perímetros de Ação definidos nos Planos Regionais das Subprefeituras (PRS) e as ações mapeadas ao longo do processo de elaboração dos Planos de Ação das Subprefeituras 2026-2029.

Para cada Perímetro de Ação localizado no território da Subprefeitura, são apresentadas fichas organizadas de forma sequencial. A primeira ficha reúne informações gerais do perímetro, incluindo localização, caracterização e os principais eixos temáticos associados às diretrizes propostas nos PRS.

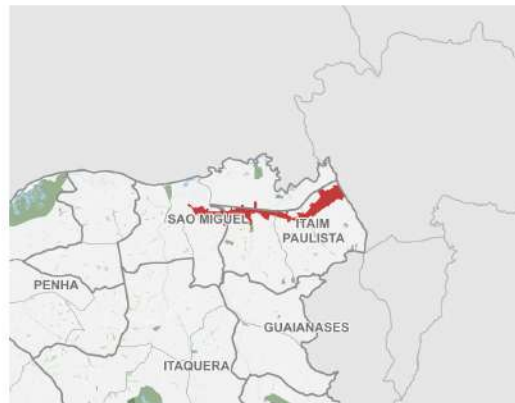
As fichas subsequentes apresentam as ações territoriais identificadas nas diferentes camadas de planejamento consideradas, abrangendo ações previstas para o quadriênio — vinculadas ao Programa de Metas 2025–2028 e ao Orçamento Cidadão 2026 — e ações provenientes de outros instrumentos de planejamento, como o Plano Diretor Estratégico e o planejamento setorial, que podem possuir distintos horizontes temporais de implementação.

Para fins de análise espacial, e considerando o caráter orientador dos limites dos Perímetros de Ação, foi adotado um perímetro expandido de 300 metros em relação aos limites definidos nos PRS, de modo a incorporar o entorno imediato dos territórios analisados.

Dessa forma, são apresentados mapas com as ações localizadas no perímetro expandido, bem como tabelas nas quais as ações são classificadas por eixos temáticos e subtemas, com a identificação do órgão responsável ou de sua origem. A quantidade de fichas por Perímetro de Ação pode variar conforme a existência ou não de ações identificadas em cada uma dessas camadas.

Ressalta-se que o detalhamento dos Perímetros de Ação — incluindo caracterização, objetivos e diretrizes — encontra-se nos Cadernos Regionais e Macrorregionais dos Planos Regionais das Subprefeituras, elaborados em 2016 e disponíveis na plataforma [Gestão Urbana](#). Assim, este Anexo deve ser compreendido como material complementar, voltado à análise integrada das ações priorizadas para o quadriênio e das demais intervenções territoriais planejadas no âmbito do município.

Escala: Regional



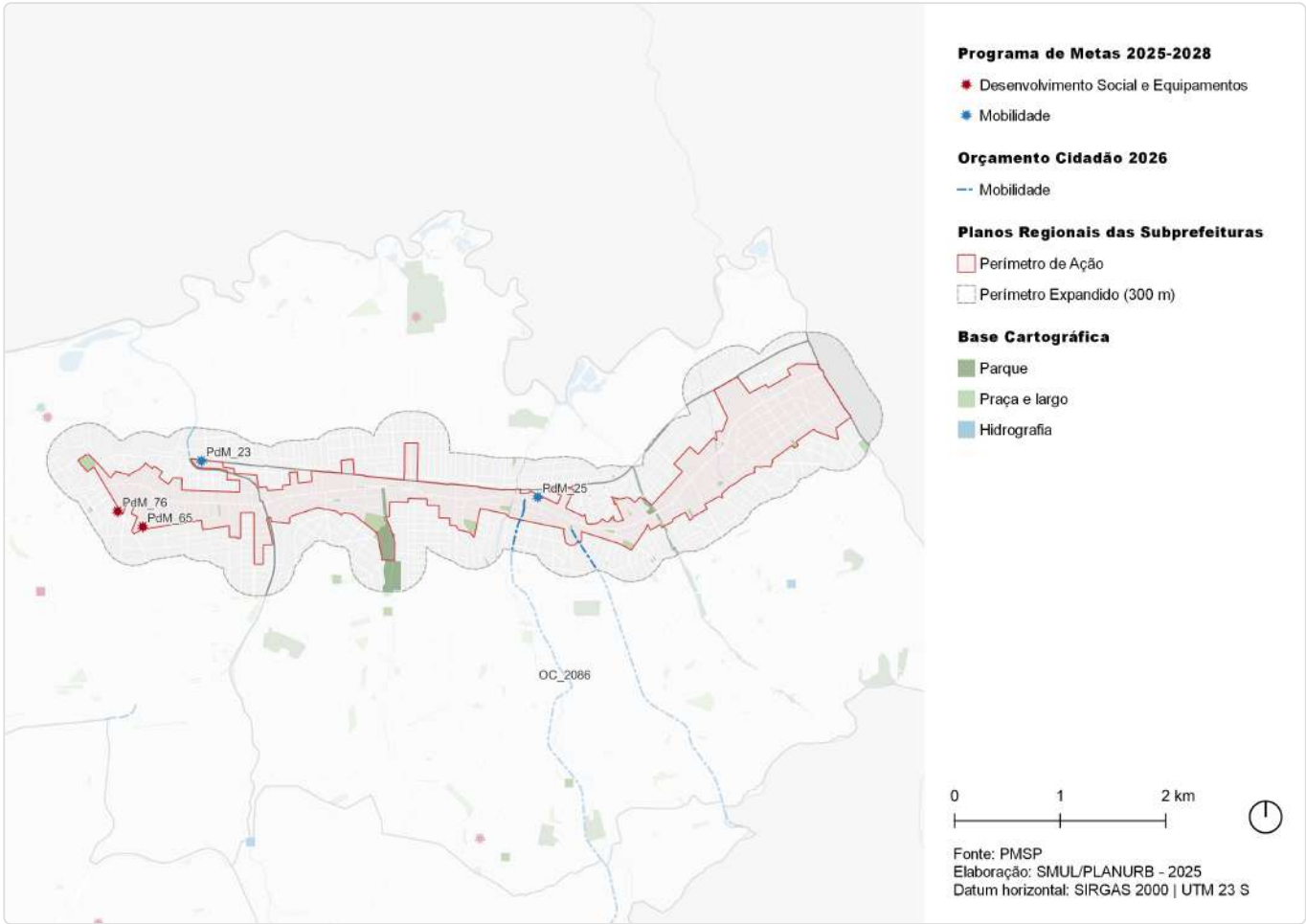
Fonte: PMSP  
Elaboração: SMUL/PLANURB - 2025  
Datum horizontal: SIRGAS 2000 | UTM 23 S

Localizado na porção norte do território da subprefeitura de Itaim Paulista, o perímetro compreende a Avenida Marechal Tito e seu entorno.

- Meio Ambiente
- Infraestrutura e Saneamento Ambiental
- Habitação Social
- Desenvolvimento Econômico Sustentável
- Desenvolvimento Social e Equipamentos
- Mobilidade

ID 316 | Avenida Marechal Tito

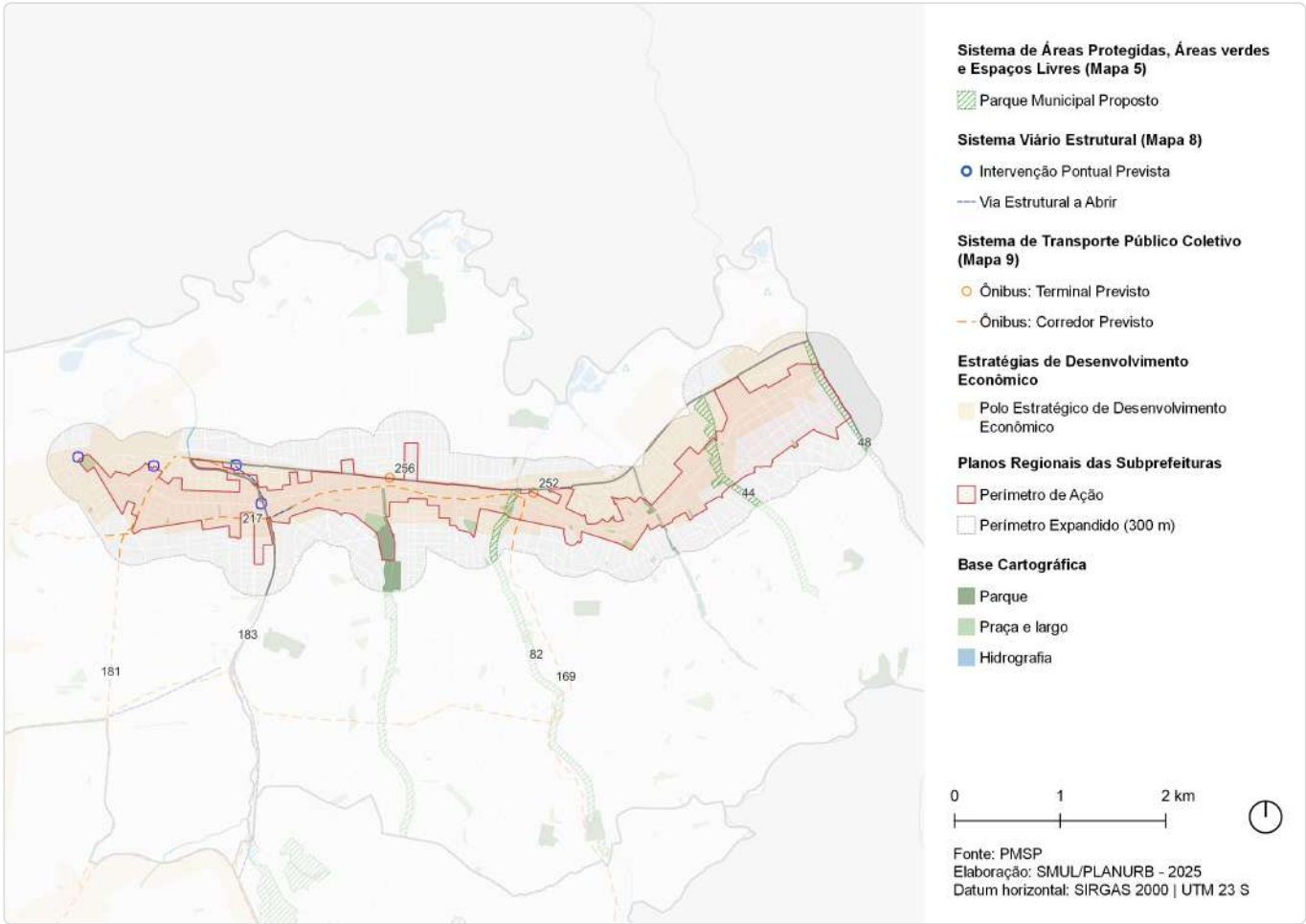
Intervenções previstas para o quadriênio: Programa de Metas 2025-2028 e Orçamento Cidadão 2026



ID	Ação	Descrição	Órgão(s)	Eixo temático	Subtema
PdM_23	Entregar 14 requalificações de terminais urbanos	Terminal São Miguel	SMT; SPTRANS; SGM/ SEDP	Mobilidade	Transporte Público Coletivo
PdM_25	Iniciar as obras do novo Terminal Itaim Paulista	Terminal Itaim Paulista	SIURB; SP OBRAS	Mobilidade	Transporte Público Coletivo
PdM_65	Reformar 8 hospitais, viabilizar melhorias em outros 4 e entregar o novo Hospital Sorocabana	Hospital Municipal Tide Setubal	SMS	Desenvolvimento Social e Equipamentos	Equipamento de Saúde
PdM_76	Entregar um novo Hospital Veterinário, oferecer atendimento 24 horas em alguma das unidades existentes e ampliar o acesso à castração gratuita de cães e gatos	Hosp. Veterinário Zona Leste	SMS	Desenvolvimento Social e Equipamentos	Equipamentos e Serviços Públicos
OC_2086	Reformar calçadas das vias: Estrada Dom João Nery e Rua Tibúrcio de Sousa	Calçadas da Estrada Dom João Nery / Rua Tibúrcio de Sousa	SUB	Mobilidade	Circulação de Pedestres

ID 316 | Avenida Marechal Tito

Outras ações previstas: Plano Diretor Estratégico (PDE)

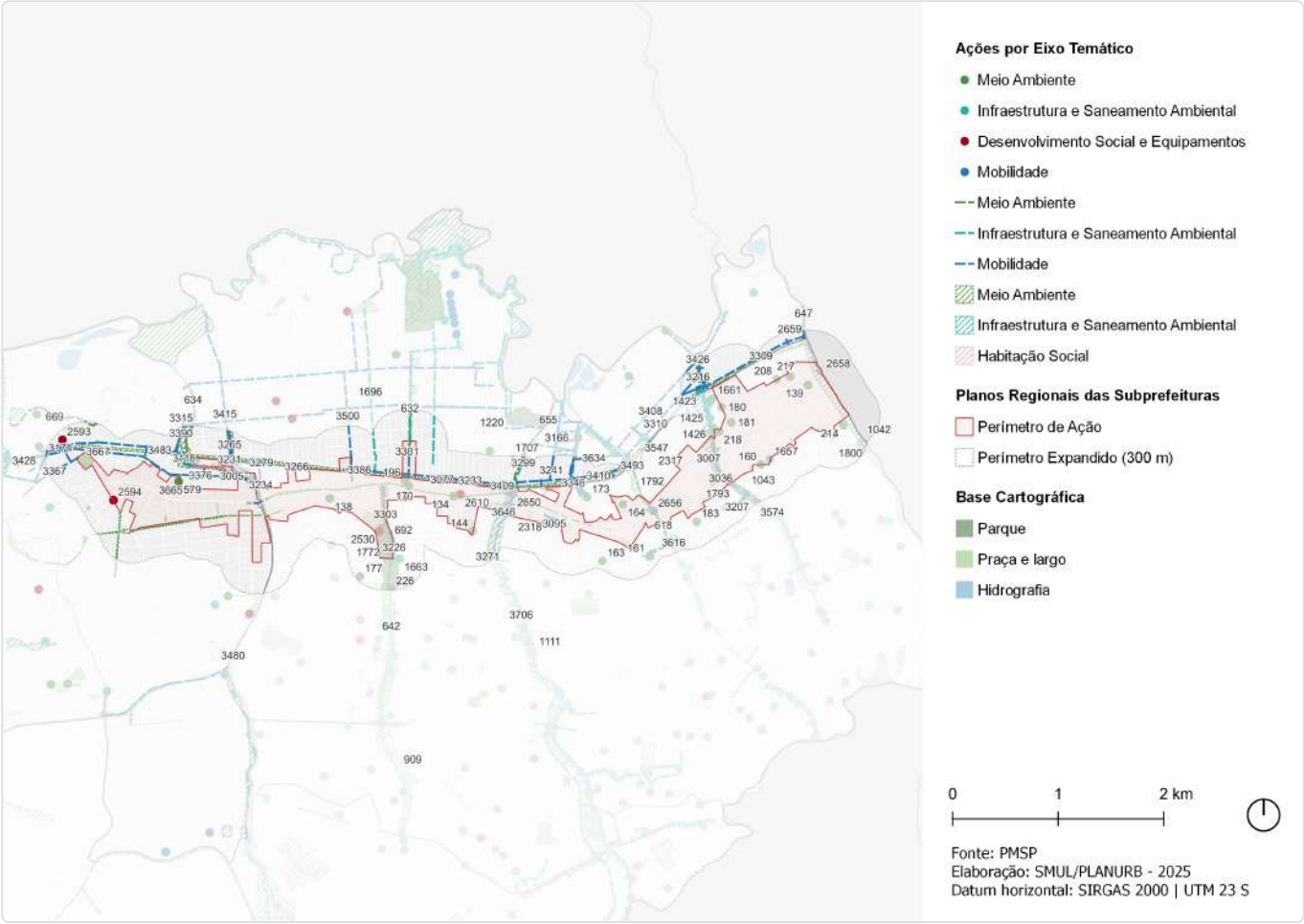


ID	Ação	Descrição	Origem	Eixo temático	Subtema
44	Parque Linear	Tijuco Preto	Mapa 5	Meio Ambiente	Parque linear
48	Parque Linear	Tres Pontes	Mapa 5	Meio Ambiente	Parque linear
82	Parque Linear	Lajeado	Mapa 5	Meio Ambiente	Parque linear
147	Ações prioritárias no sistema viário estrutural	Via Estrutural a Abrir	Mapa 8	Mobilidade	Sistema viário
148	Ação prioritária no sistema viário estrutural	Intervenção viária pontual	Mapa 8	Mobilidade	Sistema viário
169	Corredor de ônibus	Corredor - Itaim - São Mateus (perimetral Leste)	Mapa 9	Mobilidade	Transporte público coletivo
181	Corredor de ônibus	Corredor - Pires do Rio	Mapa 9	Mobilidade	Transporte público coletivo
183	Corredor de ônibus	Corredor - Itaquera - Itaquera	Mapa 9	Mobilidade	Transporte público coletivo
217	Corredor de ônibus	Corredor - Celso Garcia Trecho 3	Mapa 9	Mobilidade	Transporte público coletivo
252	Terminal de ônibus	Terminal - Itaim Paulista	Mapa 9	Mobilidade	Tranporte público coletivo
256	Terminal de ônibus	Terminal - Vila Mara	Mapa 9	Mobilidade	Tranporte público coletivo

ID	Ação	Descrição	Origem	Eixo temático	Subtema
570	Estratégias de Desenvolvimento Econômico	Polo Estratégico de Desenvolvimento Econômico	Art.177	Desenvolvimento Econômico Sustentável	Centralidades

ID 316 | Avenida Marechal Tito

Outras ações previstas: Planejamento Setorial



ID	Descrição	Órgão	Eixo temático	Subtema
134	Requalificação de espaço público   Via pública - Canteiro central da Av. Marechal Tito	SMSUB; SUB	Meio Ambiente	Espaço Livre Público
138	Requalificação de espaço público   Praça - R. Espírito Santo do Dourado - R. Elias Monteiro Cardoso	SMSUB; SUB	Meio Ambiente	Praça
139	Requalificação de espaço público   Praça - R. Valdomiro Gonzaga Silva	SMSUB; SUB	Meio Ambiente	Praça
144	Requalificação de espaço público   Via pública - R. Fredolino Chimango	SMSUB; SUB	Meio Ambiente	Espaço Livre Público
160	Requalificação de espaço público   Via pública - Tv. Augusto José de Jesus	SMSUB; SUB	Meio Ambiente	Espaço Livre Público
161	Requalificação de espaço público   Via pública - Av. Barão de Alagoas	SMSUB; SUB	Meio Ambiente	Espaço Livre Público
163	Requalificação de espaço público   Via pública - R. Pascoal de Miranda	SMSUB; SUB	Meio Ambiente	Espaço Livre Público
164	Requalificação de espaço público   Praça - R. Iacupema	SMSUB; SUB	Meio Ambiente	Praça
170	Requalificação de espaço público   Via pública - Av. Marechal Tito - Vd. da China	SMSUB; SUB	Meio Ambiente	Espaço Livre Público
173	Requalificação de espaço público   Via pública - R. Agripino Domingos Costa	SMSUB; SUB	Meio Ambiente	Espaço Livre Público
177	Requalificação de espaço público   Via pública - R. Jaguar	SMSUB; SUB	Meio Ambiente	Espaço Livre Público



ID	Descrição	Órgão	Eixo temático	Subtema
180	Requalificação de espaço público   Via pública - R. Domingos Tabatinga	SMSUB; SUB	Meio Ambiente	Espaço Livre Público
181	Requalificação de espaço público   Via pública - R. José de Toledo Rendom	SMSUB; SUB	Meio Ambiente	Espaço Livre Público
183	Requalificação de espaço público   Via pública - R. Carlos Maria Alvear	SMSUB; SUB	Meio Ambiente	Espaço Livre Público
189	Requalificação de espaço público   Via pública - R. Janez Novak	SMSUB; SUB	Meio Ambiente	Espaço Livre Público
196	Requalificação de espaço público   Via pública - Av. Marechal Tito	SMSUB; SUB	Meio Ambiente	Espaço Livre Público
208	Criação de espaço público   R. Marlene Ruppeu Castilho	SMSUB; SUB	Meio Ambiente	Espaço Livre Público
209	Criação de espaço público   R. Tarde de Maio	SMSUB; SUB	Meio Ambiente	Espaço Livre Público
214	Criação de espaço público   R. Moisés Alves dos Santos	SMSUB; SUB	Meio Ambiente	Espaço Livre Público
217	Requalificação de espaço público   Via pública - R. Toshio Yoshida	SMSUB; SUB	Meio Ambiente	Espaço Livre Público
218	Requalificação de espaço público   Via pública - R. Aristides de Basile	SMSUB; SUB	Meio Ambiente	Espaço Livre Público
224	Requalificação de via pública   Incremento de vegetação viária - R. Giovanni Mosto	SMSUB; SUB	Meio Ambiente	Arborização Urbana
226	Requalificação de via pública   Incremento de vegetação viária - Praça da R. Beijuco	SMSUB; SUB	Meio Ambiente	Arborização Urbana
579	Requalificação de espaço público   Praça - Pça. Alberto Moreira	SMSUB; SUB	Meio Ambiente	Praça
618	Rede de espaços públicos   Boulevard fluvial - Córrego Itaim - Trecho 3	SMUL; SPURBANISMO	Meio Ambiente	Espaço Livre Público
632	Rede de espaços públicos   Boulevard fluvial - Av. Prof. Alipio de Barros	SMUL; SPURBANISMO	Meio Ambiente	Espaço Livre Público
634	Rede de espaços públicos   Boulevard fluvial - Ribeirão Itaquera - Trecho 1	SMUL; SPURBANISMO	Meio Ambiente	Espaço Livre Público
642	Rede de espaços públicos   Boulevard fluvial - Ribeirão Água Vermelha - Trecho 2	SMUL; SPURBANISMO	Meio Ambiente	Espaço Livre Público
647	Rede de espaços públicos   Boulevard fluvial - Córrego Três Pontes	SMUL; SPURBANISMO	Meio Ambiente	Espaço Livre Público
655	Rede de espaços públicos   Boulevard fluvial - Córrego Lajeado	SMUL; SPURBANISMO	Meio Ambiente	Espaço Livre Público
669	Rede de espaços públicos   Boulevard fluvial de borda - Jardim Lapenna	SMUL; SPURBANISMO	Meio Ambiente	Espaço Livre Público
692	Parque linear   (PAV-01)	SIURB	Meio Ambiente	Parque Linear
909	Rede de espaços públicos   Área verde	SMUL; SPURBANISMO	Meio Ambiente	Área Verde
1042	Parque   Parque Linear - Três Pontes	SVMA	Meio Ambiente	Parque Linear
1043	Parque   Parque Linear - Tijuco Preto	SVMA	Meio Ambiente	Parque Linear
1111	Parque   Parque Linear - Lajeado	SVMA	Meio Ambiente	Parque Linear
1220	Corredor Verde   Corredor Polinizador - Linha 12 Safira - Tatuapé - Vila Itaim	SVMA	Meio Ambiente	Corredor Verde/ Ecológico
1423	Restrição de seção   Restrição de seção - Tijuco Preto (FTJ-05)	SIURB	Infraestrutura e Saneamento Ambiental	Drenagem
1424	Restrição de seção   Restrição de seção - Tijuco Preto (FTJ-04)	SIURB	Infraestrutura e Saneamento Ambiental	Drenagem
1425	Restrição de seção   Restrição de seção - Tijuco Preto (FTJ-03)	SIURB	Infraestrutura e Saneamento Ambiental	Drenagem



ID	Descrição	Órgão	Eixo temático	Subtema
1426	Restrição de seção   Restrição de seção - Tijuco Preto (FTJ-02)	SIURB	Infraestrutura e Saneamento Ambiental	Drenagem
1657	Intervenções de microdrenagem   Jardins de chuva - R. Dr. Pereira Gomes - R. Ivampa Duarte Lisboa	SMSUB; SUB	Infraestrutura e Saneamento Ambiental	Drenagem
1661	Intervenções de macrodrenagem   Pontes - R. Carandiru - R. João Carlos Amat	SMSUB; SUB	Infraestrutura e Saneamento Ambiental	Drenagem
1663	Intervenções de macrodrenagem   Pontes - R. Morro da Babilônia - R. Vitória Capelário	SMSUB; SUB	Infraestrutura e Saneamento Ambiental	Drenagem
1695	Estrutura de drenagem   Canalização	SIURB	Infraestrutura e Saneamento Ambiental	Drenagem
1696	Estrutura de drenagem   Galeria de reforço	SIURB	Infraestrutura e Saneamento Ambiental	Drenagem
1707	Estrutura de drenagem   Muro de contenção	SIURB	Infraestrutura e Saneamento Ambiental	Drenagem
1772	Reservatório   Água Vermelha (RAV-01)	SIURB	Infraestrutura e Saneamento Ambiental	Drenagem
1786	Reservatório   Lajeado (RLJ-06)	SIURB	Infraestrutura e Saneamento Ambiental	Drenagem
1789	Reservatório   RTJ-5 (fechado, off line)	SIURB	Infraestrutura e Saneamento Ambiental	Drenagem
1792	Reservatório   RIT-7 (fechado, off line)	SIURB	Infraestrutura e Saneamento Ambiental	Drenagem
1793	Reservatório   RTJ-2 (fechado, off line)	SIURB	Infraestrutura e Saneamento Ambiental	Drenagem
1797	Reservatório   RIT-6 (aberto, off line)	SIURB	Infraestrutura e Saneamento Ambiental	Drenagem
1798	Reservatório   RTJ-4 (fechado, off line)	SIURB	Infraestrutura e Saneamento Ambiental	Drenagem
1800	Reservatório   RTP-3 (fechado, off line)	SIURB	Infraestrutura e Saneamento Ambiental	Drenagem
1801	Pôlder   DIT-2 (aberto, off line)	SIURB	Infraestrutura e Saneamento Ambiental	Drenagem
2317	Provisão habitacional   PPP Municipal - Lote 12 - Área Itaim Utupiru - Entrega 7	SEHAB	Habitação Social	Provisão Habitacional
2318	Provisão habitacional   Pode Entrar Aquisição - Lote 1 - Residencial Estação Itaim Paulista	SEHAB	Habitação Social	Provisão Habitacional
2530	Requalificação de equipamento   CDC - José Amancio	SEME	Desenvolvimento Social e Equipamentos	Equipamento de esporte
2593	Novas instalações   UBS Jardim Lapenna	SMS	Desenvolvimento Social e Equipamentos	Equipamento de Saúde
2594	Novo equipamento   Hospital Veterinário São Miguel	SMS	Desenvolvimento Social e Equipamentos	Equipamento de Saúde
2610	Novo equipamento   Nova sede da Subprefeitura - R. Marechal Tito	SMSUB; SUB	Desenvolvimento Social e Equipamentos	Equipamento e Serviços Públicos
2649	Alteamento de ponte   Lajeado (ALJ-07)	SIURB	Mobilidade	Circulação de Pedestres
2650	Alteamento de ponte   Lajeado (ALJ-08)	SIURB	Mobilidade	Circulação de Pedestres
2656	Ampliação de travessia   Itaim (AIT-01)	SIURB	Mobilidade	Circulação de Pedestres
2658	Adequação de travessia   Três Pontes (ATP-02)	SIURB	Mobilidade	Circulação de Pedestres
2659	Adequação de travessia   Três Pontes (ATP-03)	SIURB	Mobilidade	Circulação de Pedestres
2703	Requalificação de equipamento   Terminal São Miguel	SMT	Mobilidade	Transporte Coletivo Público

ID	Descrição	Órgão	Eixo temático	Subtema
3005	Transposição viária   Pontilhão - R. Pedroso da Silva	SMUL; SPURBANISMO	Mobilidade	Barreira Urbana; Sistema Viário
3007	Transposição viária   Requalificação de pontilhão - Av. Marechal Tito	SMUL; SPURBANISMO	Mobilidade	Barreira Urbana; Sistema Viário
3028	Transposição viária   Pontilhão - R. Inhabata - Terminal São Miguel	SMUL; SPURBANISMO	Mobilidade	Barreira Urbana; Sistema Viário
3036	Transposição viária   Pontilhão - Corr. Tijuco Preto - R. Carmine Moretti	SMUL; SPURBANISMO	Mobilidade	Barreira Urbana; Sistema Viário
3042	Estrutura cicloviária   Ciclopassearela - Av. Mirai	SMUL; SPURBANISMO	Mobilidade	Circulação de Pedestres; Sistema Cicloviário
3063	Transposição viária   Pontilhão - Blv. Fluvial Córrego Tijuco Preto - Trecho 3	SMUL; SPURBANISMO	Mobilidade	Barreira Urbana; Sistema Viário
3070	Melhoramento viário   Alargamento de via (pista simples) - R. Grapira - R. do Pombo Correio	SMUL; SPURBANISMO	Mobilidade	Sistema Viário
3075	Melhoramento viário   Alargamento de via (pista simples) - R. Angelina Lapena Parente	SMUL; SPURBANISMO	Mobilidade	Sistema Viário
3077	Requalificação de estrutura cicloviária   Ciclopassearela - R. Árvore do Viajante	SMUL; SPURBANISMO	Mobilidade	Circulação de Pedestres; Sistema Cicloviário
3085	Transposição viária   Pontilhão - R. Maduel Duarte Ferro - R. Pe. Frederico Olmeda	SMUL; SPURBANISMO	Mobilidade	Barreira Urbana; Sistema Viário
3088	Melhoramento viário   Abertura de via em boulevard fluvial (pista simples) - Blv. Fluvial Ribeirão Água Vermelha - Trecho 1	SMUL; SPURBANISMO	Mobilidade	Sistema Viário
3091	Requalificação de estrutura cicloviária   Ciclopassearela - Av. Tarcisio Mendes Lima – R. Antônio Nunes Pinto	SMUL; SPURBANISMO	Mobilidade	Circulação de Pedestres; Sistema Cicloviário
3095	Melhoramento viário   Abertura de via (pista simples) - R. Dr. Oscar Egydio de Araújo - R. Monte Caberela	SMUL; SPURBANISMO	Mobilidade	Sistema Viário
3118	Estrutura cicloviária   Ciclopassearela - R. Santa Davina - R. Idioma Esperanto	SMUL; SPURBANISMO	Mobilidade	Circulação de Pedestres; Sistema Cicloviário
3166	Melhoramento viário   Alargamento de via (pista simples) - Av. Brás da Rocha Cardoso	SMUL; SPURBANISMO	Mobilidade	Sistema Viário
3174	Requalificação de estrutura cicloviária   Ciclopassearela - R. Rafael Zimbardi - R. Angelina Lapena Parente	SMUL; SPURBANISMO	Mobilidade	Circulação de Pedestres; Sistema Cicloviário
3207	Melhoramento viário   Abertura de via em boulevard fluvial (pista simples) - Blv. Fluvial Córrego Tijuco Preto - Trecho 4	SMUL; SPURBANISMO	Mobilidade	Sistema Viário
3216	Requalificação de via pública   Requalificação de via pública - R. Domingos Fernandes Nobre	SMUL; SPURBANISMO	Mobilidade	Circulação de Pedestres
3224	Transposição viária   Pontilhão - R. Abatinga - R. Antônio Cortesi	SMUL; SPURBANISMO	Mobilidade	Barreira Urbana; Sistema Viário
3226	Melhoramento viário   Abertura de via em boulevard fluvial (pista simples) - R. Mata Atlântica	SMUL; SPURBANISMO	Mobilidade	Sistema Viário
3231	Requalificação de estrutura cicloviária   Ciclopassearela - R. Pedroso da Silva	SMUL; SPURBANISMO	Mobilidade	Circulação de Pedestres; Sistema Cicloviário
3233	Requalificação de via pública   Requalificação de via pública - Av. Estrela da Noite	SMUL; SPURBANISMO	Mobilidade	Circulação de Pedestres
3234	Melhoramento viário   Abertura de via (pista simples) - R. Dário Ferreira Martins - R. Antônio Cortesi	SMUL; SPURBANISMO	Mobilidade	Sistema Viário
3241	Requalificação de via pública   Requalificação de via pública - Av. Brás da Rocha Cardoso	SMUL; SPURBANISMO	Mobilidade	Circulação de Pedestres
3265	Transposição viária   Ponte - R. Pedroso da Silva - Blv. Fluvial Ribeirão Itaquera	SMUL; SPURBANISMO	Mobilidade	Barreira Urbana; Sistema Viário
3266	Estrutura cicloviária   Ciclopassearela - R. Dr. Pedro Mikail - R. Julio Cerqueira Cesar	SMUL; SPURBANISMO	Mobilidade	Circulação de Pedestres; Sistema Cicloviário

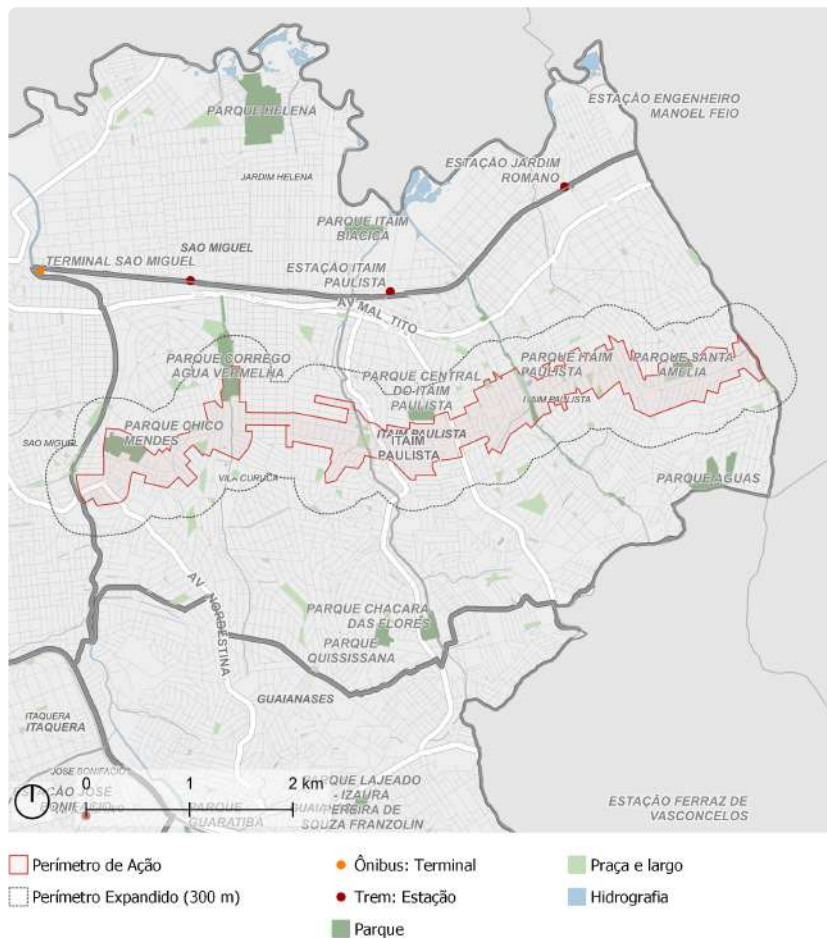
ID	Descrição	Órgão	Eixo temático	Subtema
3269	Transposição viária   Requalificação de pontilhão - Av. Diogo da Costa Tavares	SMUL; SPURBANISMO	Mobilidade	Barreira Urbana; Sistema Viário
3271	Transposição viária   Pontilhão - R. Fred Astaire - R. Manuel Barbalho de Lima	SMUL; SPURBANISMO	Mobilidade	Barreira Urbana; Sistema Viário
3279	Requalificação de estrutura cicloviária   Ciclopassarela - R. Santa Rosa de Lima	SMUL; SPURBANISMO	Mobilidade	Circulação de Pedestres; Sistema Cicloviário
3281	Melhoramento viário   Abertura de via em boulevard fluvial (pista dupla) - Blv. Fluvial Córrego Tijuco Preto - Trecho 2	SMUL; SPURBANISMO	Mobilidade	Sistema Viário
3299	Transposição viária   Pontilhão - R. Serra do Grão Mogol - R. Apiu-Quiribo	SMUL; SPURBANISMO	Mobilidade	Barreira Urbana; Sistema Viário
3301	Melhoramento viário   Abertura de via (pista simples) - R. Marfim Vegetal - R. Antônio Dias de Moura	SMUL; SPURBANISMO	Mobilidade	Sistema Viário
3303	Transposição viária   Requalificação de pontilhão - R. Manoel Molina	SMUL; SPURBANISMO	Mobilidade	Barreira Urbana; Sistema Viário
3309	Requalificação de via pública   Requalificação de via pública - Av. Diogo da Costa Tavares	SMUL; SPURBANISMO	Mobilidade	Circulação de Pedestres
3310	Melhoramento viário   Alargamento de via (pista simples) - R. Domingos Fernandes Nobre	SMUL; SPURBANISMO	Mobilidade	Sistema Viário
3315	Melhoramento viário   Abertura de via em boulevard fluvial (pista dupla) - Prolongamento da Av. Dr. José Arthur Nova	SMUL; SPURBANISMO	Mobilidade	Sistema Viário
3321	Melhoramento viário   Abertura de via em boulevard fluvial (pista dupla) - R. Manoel Barbosa dos Reis	SMUL; SPURBANISMO	Mobilidade	Sistema Viário
3322	Transposição viária   Pontilhão - Tv. Adam Dresse	SMUL; SPURBANISMO	Mobilidade	Barreira Urbana; Sistema Viário
3346	Melhoramento viário   Abertura de via em boulevard fluvial (pista dupla) - R. Itapirema	SMUL; SPURBANISMO	Mobilidade	Sistema Viário
3355	Melhoramento viário   Abertura de via (pista simples) - Prolongamento da R. Dr. Oscar Egydio de Araújo	SMUL; SPURBANISMO	Mobilidade	Sistema Viário
3367	Melhoramento viário   Alargamento de via (pista simples) - Av. São Miguel	SMUL; SPURBANISMO	Mobilidade	Sistema Viário
3376	Melhoramento viário   Alargamento de via (pista dupla) - R. Abaitinga	SMUL; SPURBANISMO	Mobilidade	Sistema Viário
3386	Melhoramento viário   Abertura de via (pista simples) - Prolongamento da Av. Estrela da Noite	SMUL; SPURBANISMO	Mobilidade	Sistema Viário
3387	Requalificação de estrutura cicloviária   Ciclopassarela - R. Capachos - R. Guajiru	SMUL; SPURBANISMO	Mobilidade	Circulação de Pedestres; Sistema Cicloviário
3390	Transposição viária   Ponte - Av. Dr. José Artur Nova - Blv. Fluvial Rib. Itaquera	SMUL; SPURBANISMO	Mobilidade	Barreira Urbana; Sistema Viário
3408	Melhoramento viário   Alargamento de via (pista simples) - R. Cachoeira Mangaval	SMUL; SPURBANISMO	Mobilidade	Sistema Viário
3409	Requalificação de estrutura cicloviária   Ciclopassarela - Estr. da Biacica - R. Pedro Rosa de Abreu	SMUL; SPURBANISMO	Mobilidade	Circulação de Pedestres; Sistema Cicloviário
3410	Requalificação de via pública   Requalificação de via pública - R. Cordão de São Francisco	SMUL; SPURBANISMO	Mobilidade	Circulação de Pedestres
3411	Requalificação de estrutura cicloviária   Ciclopassarela - Cordão de São Francisco - Rafael Correia da Silva	SMUL; SPURBANISMO	Mobilidade	Circulação de Pedestres; Sistema Cicloviário
3415	Melhoramento viário   Alargamento de via (pista dupla) - R. Pedroso da Silva	SMUL; SPURBANISMO	Mobilidade	Sistema Viário
3416	Transposição viária   Pontilhão - R. Luis Picolo - Prolongamento da R. Leon Denis	SMUL; SPURBANISMO	Mobilidade	Barreira Urbana; Sistema Viário
3426	Melhoramento viário   Abertura de via em boulevard fluvial (pista dupla) - Blv. Fluvial Córrego Tijuco Preto - Trecho 1	SMUL; SPURBANISMO	Mobilidade	Sistema Viário

ID	Descrição	Órgão	Eixo temático	Subtema
3428	Melhoramento viário   Abertura de via (pista simples) - R. Eng. José Cruz de Oliveira - R. Angelina Lapena	SMUL; SPURBANISMO	Mobilidade	Sistema Viário
3430	Transposição viária   Pontilhão - R. Dr. Oscar Egydio de Araújo	SMUL; SPURBANISMO	Mobilidade	Barreira Urbana; Sistema Viário
3435	Transposição viária   Pontilhão - R. Vitorio Capelaro - R. Morro da Babilônia	SMUL; SPURBANISMO	Mobilidade	Barreira Urbana; Sistema Viário
3436	Melhoramento viário   Abertura de via (pista simples) - R. Vitorio Capelaro	SMUL; SPURBANISMO	Mobilidade	Sistema Viário
3440	Melhoramento viário   Abertura de via (pista dupla) - R. Rafael Zimbardi - R. João José Rodrigues	SMUL; SPURBANISMO	Mobilidade	Sistema Viário
3450	Requalificação de estrutura cicloviária   Ciclopassearela - Pc. Maue Mirim - R. Raimundo Mendes Figueiredo	SMUL; SPURBANISMO	Mobilidade	Circulação de Pedestres; Sistema Cicloviário
3467	Melhoramento viário   Alargamento de via (pista dupla) - R. Jerônimo Maranhão	SMUL; SPURBANISMO	Mobilidade	Sistema Viário
3480	Melhoramento viário   Abertura de via em boulevard fluvial (pista simples) - Blv. Fluvial Ribeirão Itaquera	SMUL; SPURBANISMO	Mobilidade	Sistema Viário
3483	Melhoramento viário   Abertura de via (pista simples) - R. Rafael Zimbardi - Av. Dr. José Artur Nova	SMUL; SPURBANISMO	Mobilidade	Sistema Viário
3493	Estrutura cicloviária   Ciclopassearela - R. Alhandra - Av. Tarciso Mendes Lima	SMUL; SPURBANISMO	Mobilidade	Circulação de Pedestres; Sistema Cicloviário
3500	Requalificação de via pública   Requalificação de via pública - R. São Gonçalo do Rio das Pedras	SMUL; SPURBANISMO	Mobilidade	Circulação de Pedestres
3504	Transposição viária   Ponte - Via projetada - R. Domingos Fernandes Nobre	SMUL; SPURBANISMO	Mobilidade	Barreira Urbana; Sistema Viário
3506	Transposição viária   Requalificação de ponte - Av. Dr. José Artur Nova - R. Arlindo Colaco	SMUL; SPURBANISMO	Mobilidade	Barreira Urbana; Sistema Viário
3512	Transposição viária   Ponte - R. Manoel Barbosa dos Reis - R. Itapirema	SMUL; SPURBANISMO	Mobilidade	Barreira Urbana; Sistema Viário
3539	Requalificação de estrutura cicloviária   Ciclopassearela - Av. Diogo da Costa Tavares - R. João Carlos Amat	SMUL; SPURBANISMO	Mobilidade	Circulação de Pedestres; Sistema Cicloviário
3547	Transposição viária   Requalificação de ponte - Vd. Carlito Maia	SMUL; SPURBANISMO	Mobilidade	Barreira Urbana; Sistema Viário
3574	Melhoramento viário   Abertura de via em boulevard fluvial (pista dupla) - Blv. Fluvial Córrego Tijuco Preto - Trecho 3	SMUL; SPURBANISMO	Mobilidade	Sistema Viário
3576	Transposição viária   Pontilhão - R. Geraldo Machado - R. Miguel de Quadros Marinho	SMUL; SPURBANISMO	Mobilidade	Barreira Urbana; Sistema Viário
3599	Requalificação de estrutura cicloviária   Ciclopassearela - Est. CPTM Jd. Helena	SMUL; SPURBANISMO	Mobilidade	Circulação de Pedestres; Sistema Cicloviário
3616	Melhoramento viário   Alargamento de via (pista simples) - Tv. Adam Dresse	SMUL; SPURBANISMO	Mobilidade	Sistema Viário
3634	Melhoramento viário   Abertura de via (pista simples) - R. Cecilio Mendes Pereira - R. Santa Inês	SMUL; SPURBANISMO	Mobilidade	Sistema Viário
3638	Melhoramento viário   Alargamento de via (pista simples) - R. Rafael Zimbardi	SMUL; SPURBANISMO	Mobilidade	Sistema Viário
3646	Transposição viária   Requalificação de pontilhão - R. Celso Barbosa Lina	SMUL; SPURBANISMO	Mobilidade	Barreira Urbana; Sistema Viário
3665	Melhoramento viário   Abertura de via (pista simples) - Prolongamento da R. Leon Denis	SMUL; SPURBANISMO	Mobilidade	Sistema Viário
3667	Melhoramento viário   Abertura de via (pista dupla) - R. Luis Pícolo - R. Ten. Luis Fernando Lobo	SMUL; SPURBANISMO	Mobilidade	Sistema Viário
3668	Transposição viária   Ponte - R. Rafael Zimbardi - R. Faustino Santana	SMUL; SPURBANISMO	Mobilidade	Barreira Urbana; Sistema Viário

ID	Descrição	Órgão	Eixo temático	Subtema
3706	Melhoramento viário   Abertura de via em boulevard fluvial (pista dupla) - Blv. Fluvial Ribeirão Lajeado - Trecho 1	SMUL; SPURBANISMO	Mobilidade	Sistema Viário
3712	Transposição viária   Requalificação de ponte - Vd. da China	SMUL; SPURBANISMO	Mobilidade	Barreira Urbana; Sistema Viário

## ID 318 | Rua Ipê Roxo

Escala: Regional



Fonte: PMSP  
Elaboração: SMUL/PLANURB - 2025  
Datum horizontal: SIRGAS 2000 | UTM 23 S

### DESCRIÇÃO (PRS)

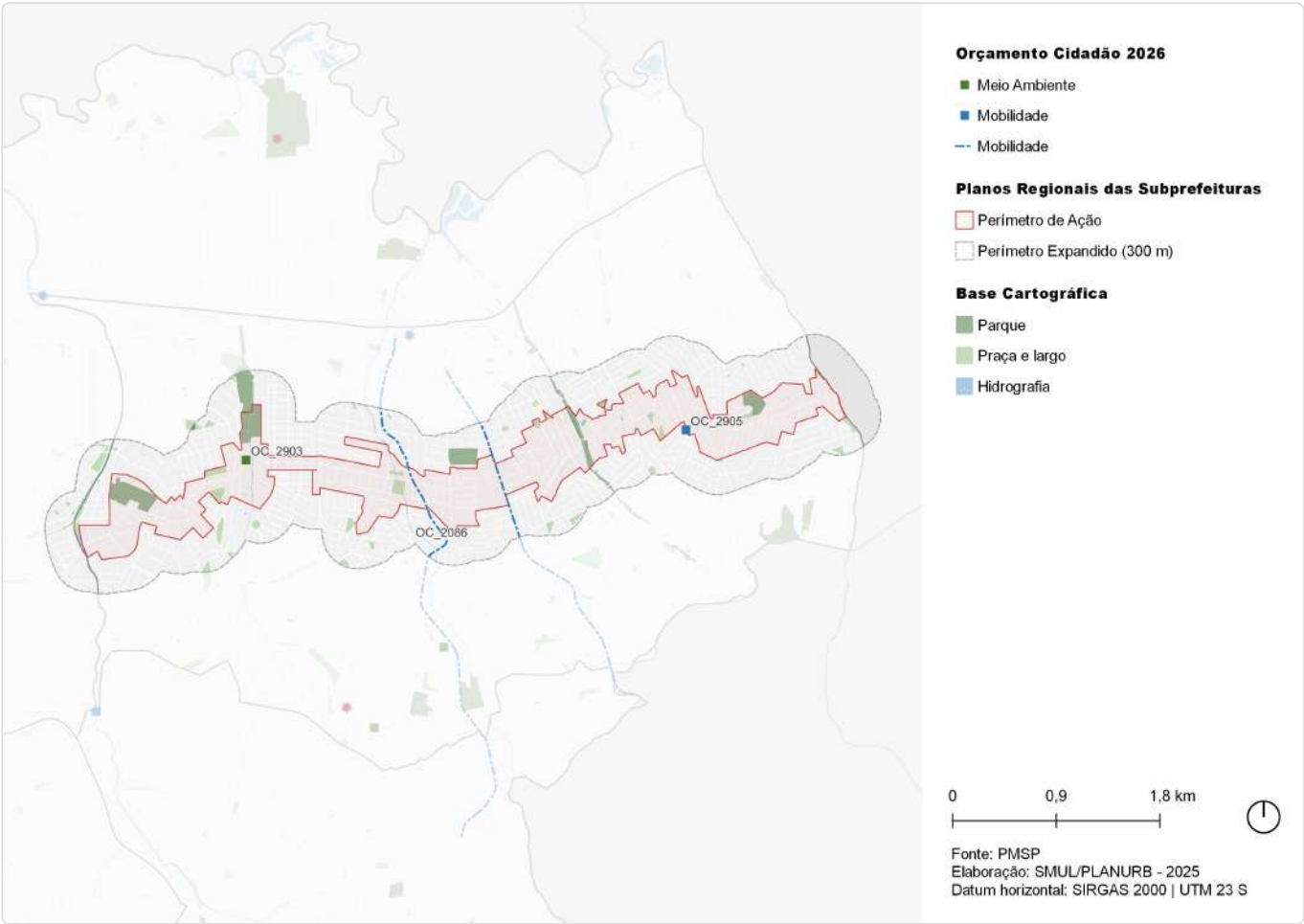
Via local de deslocamento leste-oeste situada na região central da subprefeitura do Itaim Paulista.

### EIXOS TEMÁTICOS

- Meio Ambiente
- Habitação Social
- Desenvolvimento Econômico Sustentável
- Desenvolvimento Social e Equipamentos
- Mobilidade

# ID 318 | Rua Ipê Roxo

Intervenções previstas para o quadriênio: Programa de Metas 2025-2028 e Orçamento Cidadão 2026

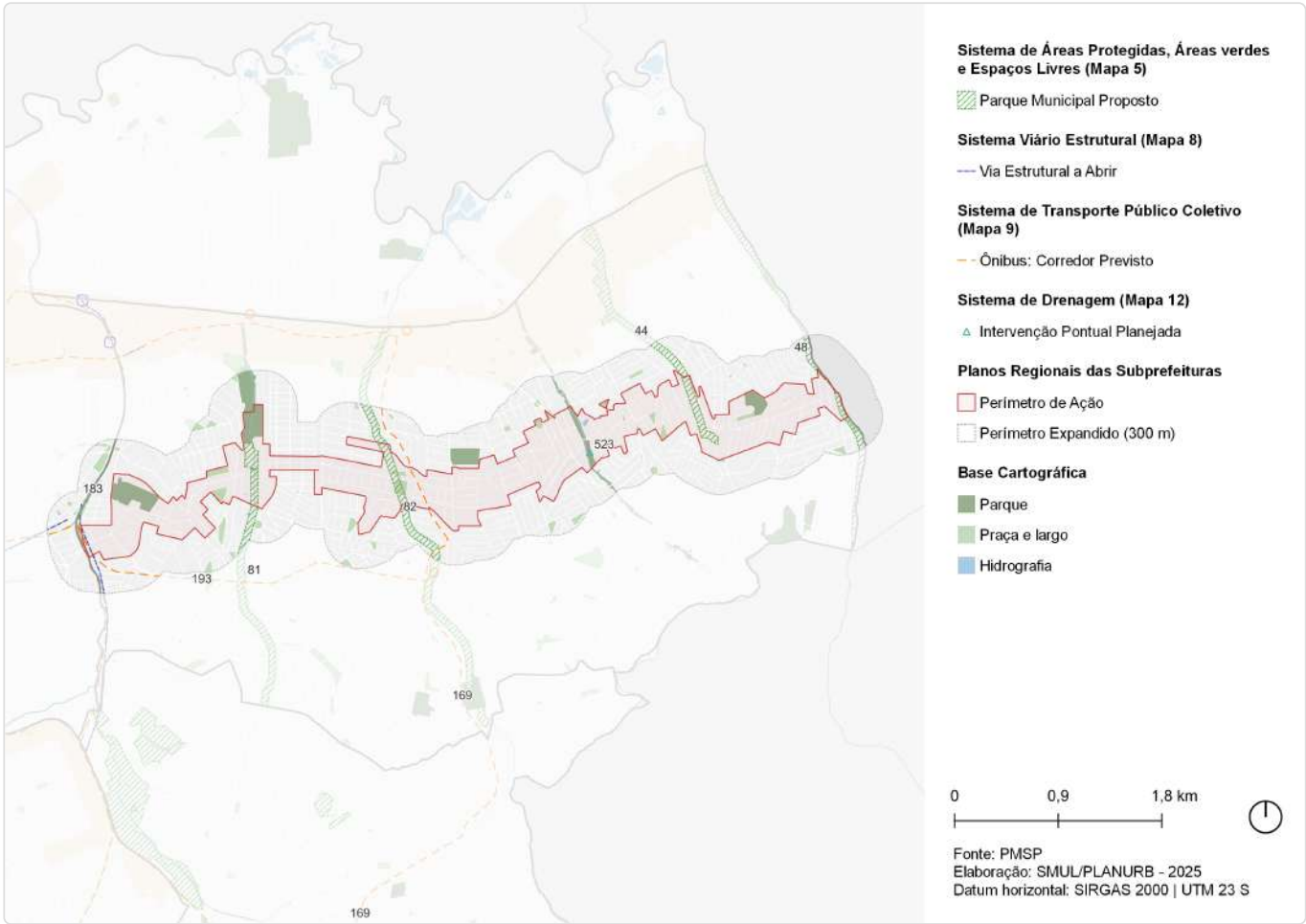


ID	Ação	Descrição	Órgão(s)	Eixo temático	Subtema
OC_2086	Reformar calçadas das vias: Estrada Dom João Nery e Rua Tibúrcio de Sousa	Calçadas da Estrada Dom João Nery / Rua Tibúrcio de Sousa	SUB	Mobilidade	Circulação de Pedestres
OC_2903	Reformar praça com equipamentos acessíveis na Rua Osório Franco Vilhena	Área pública municipal na Rua Osório Franco Vilhena	SUB	Meio Ambiente	Praça
OC_2905	Reformar calçada na Rua Renata Agondi, 23 - UBS Encosta Norte	Calçadas na Rua Renata Agondi	SUB	Mobilidade	Circulação de Pedestres



ID 318 | Rua Ipê Roxo

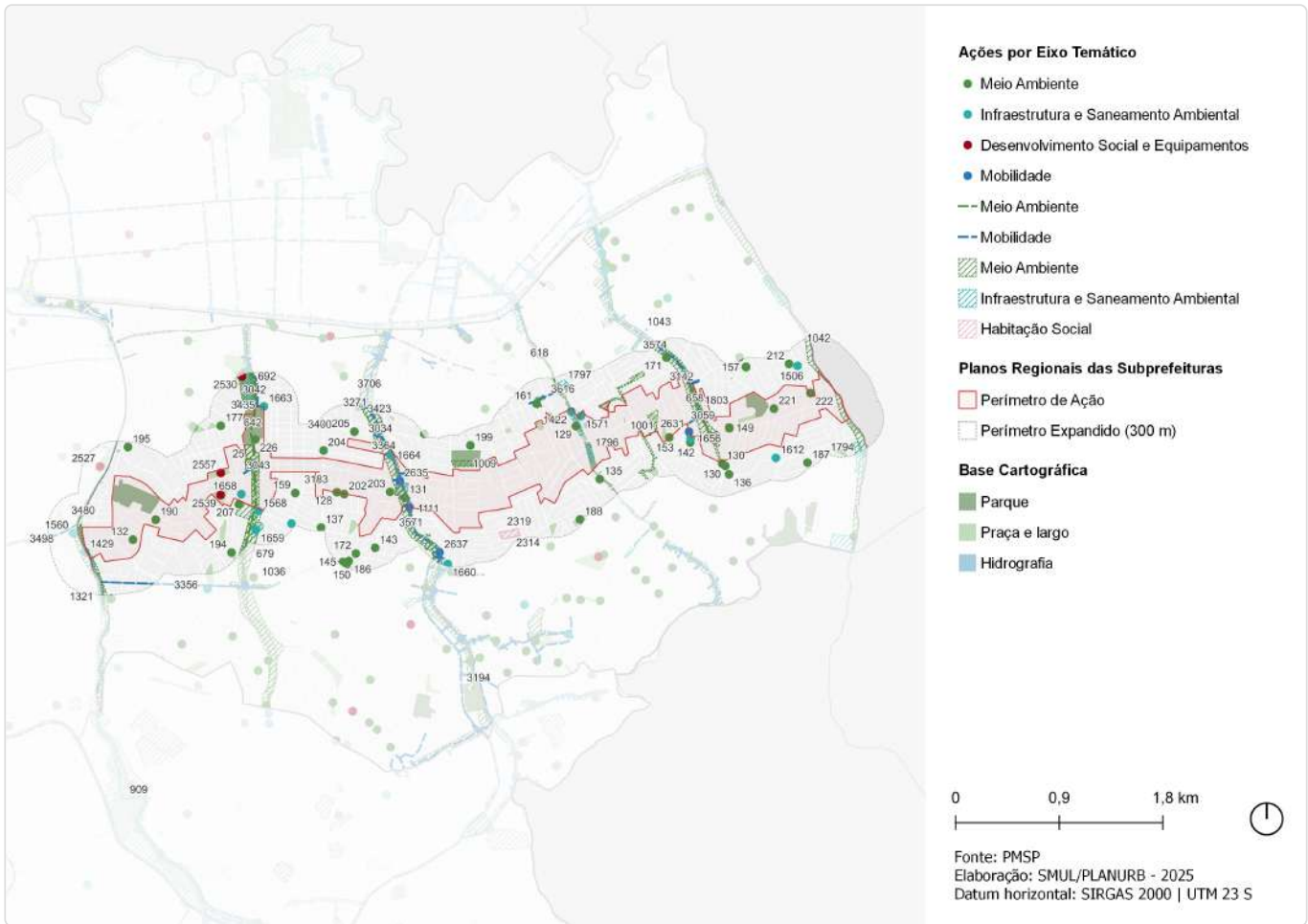
Outras ações previstas: Plano Diretor Estratégico (PDE)



ID	Ação	Descrição	Origem	Eixo temático	Subtema
44	Parque Linear	Tijuco Preto	Mapa 5	Meio Ambiente	Parque linear
48	Parque Linear	Tres Pontes	Mapa 5	Meio Ambiente	Parque linear
81	Parque Linear	Córrego Água Vermelha	Mapa 5	Meio Ambiente	Parque linear
82	Parque Linear	Lajeado	Mapa 5	Meio Ambiente	Parque linear
147	Ações prioritárias no sistema viário estrutural	Via Estrutural a Abrir	Mapa 8	Mobilidade	Sistema viário
169	Corredor de ônibus	Corredor - Itaim - São Mateus (perimetral Leste)	Mapa 9	Mobilidade	Transporte público coletivo
183	Corredor de ônibus	Corredor - Itaquera - Itaqueruna	Mapa 9	Mobilidade	Transporte público coletivo
193	Corredor de ônibus	Corredor - Imperador Trecho 2	Mapa 9	Mobilidade	Transporte público coletivo
523	Intervenção de drenagem	Reservatório - Itaim	Mapa 12	Infraestrutura e Saneamento Ambiental	Drenagem

## ID 318 | Rua Ipê Roxo

Outras ações previstas: Planejamento Setorial



ID	Descrição	Órgão	Eixo temático	Subtema
25	Reforma de praça   Área pública municipal na Rua Osório Franco Vilhena	SUB	Meio Ambiente	Praça
128	Requalificação de espaço público   Via pública - R. Anajatuba	SMSUB; SUB	Meio Ambiente	Espaço Livre Público
129	Requalificação de espaço público   Via pública - R. Tristão Achaval - Etapa 2 - Prédio Vermelho	SMSUB; SUB	Meio Ambiente	Espaço Livre Público
130	Requalificação de espaço público   Via pública - R. Padre Virgílio Campelo	SMSUB; SUB	Meio Ambiente	Espaço Livre Público
131	Requalificação de espaço público   Via pública - Av. José de Moraes Cabral	SMSUB; SUB	Meio Ambiente	Espaço Livre Público
132	Requalificação de espaço público   Via pública - R. Canaã das Coroinhas	SMSUB; SUB	Meio Ambiente	Espaço Livre Público
135	Requalificação de espaço público   Via pública - R. Afuá	SMSUB; SUB	Meio Ambiente	Espaço Livre Público
136	Requalificação de espaço público   Área municipal na rua Padre Virgílio	SMSUB; SUB	Meio Ambiente	Espaço Livre Público
137	Requalificação de espaço público   Praça - Rua Aricanga	SMSUB; SUB	Meio Ambiente	Praça
142	Requalificação de espaço público   Praça - Pça. do Mabel	SMSUB; SUB	Meio Ambiente	Praça
143	Requalificação de espaço público   Praça - Pça. Antônio Carlos Vilaça	SMSUB; SUB	Meio Ambiente	Praça
145	Requalificação de espaço público   Via pública - R. Sete Estrelas	SMSUB; SUB	Meio Ambiente	Espaço Livre Público

ID	Descrição	Órgão	Eixo temático	Subtema
149	Requalificação de espaço público   Via pública - R. Reduções	SMSUB; SUB	Meio Ambiente	Espaço Livre Público
150	Requalificação de espaço público   Praça - Pça. Dona Fihica	SMSUB; SUB	Meio Ambiente	Praça
153	Requalificação de espaço público   Via pública - R. Felizardo Ribeiro Lisboa	SMSUB; SUB	Meio Ambiente	Espaço Livre Público
157	Requalificação de espaço público   Via pública - R. Lagoa da Cruz	SMSUB; SUB	Meio Ambiente	Espaço Livre Público
159	Requalificação de espaço público   Via pública - R. Coqueiro Caranda	SMSUB; SUB	Meio Ambiente	Espaço Livre Público
161	Requalificação de espaço público   Via pública - Av. Barão de Alagoas	SMSUB; SUB	Meio Ambiente	Espaço Livre Público
171	Requalificação de espaço público   Via pública - Av. Córrego Tijuco Preto	SMSUB; SUB	Meio Ambiente	Espaço Livre Público
172	Requalificação de espaço público   Praça - R. Registro Velho	SMSUB; SUB	Meio Ambiente	Praça
177	Requalificação de espaço público   Via pública - R. Jaguar	SMSUB; SUB	Meio Ambiente	Espaço Livre Público
185	Requalificação de espaço público   Praça - R. Dias de Ávila	SMSUB; SUB	Meio Ambiente	Praça
186	Requalificação de espaço público   Via pública - R. Crescente	SMSUB; SUB	Meio Ambiente	Espaço Livre Público
187	Requalificação de espaço público   Via pública - R. Des. Sílvio Barbosa	SMSUB; SUB	Meio Ambiente	Espaço Livre Público
188	Requalificação de espaço público   Via pública - R. Lírio D'Água	SMSUB; SUB	Meio Ambiente	Espaço Livre Público
190	Requalificação de espaço público   Via pública - R. Dr. Wilson Issamo Minada	SMSUB; SUB	Meio Ambiente	Espaço Livre Público
194	Requalificação de espaço público   Via pública - R. Lírio Branco	SMSUB; SUB	Meio Ambiente	Espaço Livre Público
195	Requalificação de espaço público   Via pública - Av. Dep. José Aristódemo - Av. Coca	SMSUB; SUB	Meio Ambiente	Espaço Livre Público
199	Requalificação de espaço público   Via pública - Tv. Bom Jesus de Goiás	SMSUB; SUB	Meio Ambiente	Espaço Livre Público
201	Criação de espaço público   R. Reduções	SMSUB; SUB	Meio Ambiente	Espaço Livre Público
202	Criação de espaço público   R. Anajatuba	SMSUB; SUB	Meio Ambiente	Espaço Livre Público
203	Criação de espaço público   Av. José de Moraes Cabral	SMSUB; SUB	Meio Ambiente	Espaço Livre Público
204	Criação de espaço público   R. Aricanga	SMSUB; SUB	Meio Ambiente	Espaço Livre Público
205	Criação de espaço público   R. Igaracu	SMSUB; SUB	Meio Ambiente	Espaço Livre Público
207	Criação de espaço público   R. Osório Franco Vilhena	SMSUB; SUB	Meio Ambiente	Espaço Livre Público
212	Criação de espaço público   R. Almicare Forghieri	SMSUB; SUB	Meio Ambiente	Espaço Livre Público
221	Requalificação de via pública   Incremento de vegetação viária - R. Ilha da Paz	SMSUB; SUB	Meio Ambiente	Arborização Urbana
222	Requalificação de via pública   Incremento de vegetação viária - R. Pedro Messias da Silva	SMSUB; SUB	Meio Ambiente	Arborização Urbana
226	Requalificação de via pública   Incremento de vegetação viária - Praça da R. Beijuco	SMSUB; SUB	Meio Ambiente	Arborização Urbana
618	Rede de espaços públicos   Boulevard fluvial - Córrego Itaim - Trecho 3	SMUL; SPURBANISMO	Meio Ambiente	Espaço Livre Público
642	Rede de espaços públicos   Boulevard fluvial - Ribeirão Água Vermelha - Trecho 2	SMUL; SPURBANISMO	Meio Ambiente	Espaço Livre Público
658	Rede de espaços públicos   Boulevard fluvial - Córrego Tijuco Preto - Trecho 6	SMUL; SPURBANISMO	Meio Ambiente	Espaço Livre Público
679	Parque linear   (PAV-02)	SIURB	Meio Ambiente	Parque Linear

ID	Descrição	Órgão	Eixo temático	Subtema
692	Parque linear   (PAV-01)	SIURB	Meio Ambiente	Parque Linear
909	Rede de espaços públicos   Área verde	SMUL; SPURBANISMO	Meio Ambiente	Área Verde
1001	Rede de espaços públicos   Territórios Educadores - Itaim Paulista	SMUL; SPURBANISMO	Meio Ambiente	Espaço Livre Público
1009	Parque   Parque Urbano - Central do Itaim Paulista	SVMA	Meio Ambiente	Parque
1036	Parque   Parque Linear - Córrego Água Vermelha	SVMA	Meio Ambiente	Parque Linear
1042	Parque   Parque Linear - Três Pontes	SVMA	Meio Ambiente	Parque Linear
1043	Parque   Parque Linear - Tijuco Preto	SVMA	Meio Ambiente	Parque Linear
1111	Parque   Parque Linear - Lajeado	SVMA	Meio Ambiente	Parque Linear
1321	Corredor Verde   Av. José Aristodemo Pinotti	SVMA	Meio Ambiente	Corredor Verde/ Ecológico
1422	Restrição de seção   Restrição de seção - Tijuco Preto (FTJ-01)	SIURB	Infraestrutura e Saneamento Ambiental	Drenagem
1429	Restrição de seção transversal   Restrição de seção transversal - Córrego Itaquera (HIQ-02)	SIURB	Infraestrutura e Saneamento Ambiental	Drenagem
1506	Novo equipamento   Ecoponto - Moreira	SMSUB	Infraestrutura e Saneamento Ambiental	Resíduos Sólidos
1560	Novo equipamento   Ecoponto - Itaqueruna	SMSUB	Infraestrutura e Saneamento Ambiental	Resíduos Sólidos
1568	Novo equipamento   Ecoponto - Mãe Preta	SMSUB	Infraestrutura e Saneamento Ambiental	Resíduos Sólidos
1571	Novo equipamento   Ecoponto - Pesqueiro	SMSUB	Infraestrutura e Saneamento Ambiental	Resíduos Sólidos
1612	Novo equipamento   Ecoponto - Itaim Paulista	SMSUB	Infraestrutura e Saneamento Ambiental	Resíduos Sólidos
1655	Intervenções de microdrenagem   Jardins de chuva - R. Melchhiades Neres de Campo - R. Manoel Paschoal	SMSUB; SUB	Infraestrutura e Saneamento Ambiental	Drenagem
1656	Intervenções de microdrenagem   Jardins de chuva - R. Carlos Aguiar - R. Renata Agondi	SMSUB; SUB	Infraestrutura e Saneamento Ambiental	Drenagem
1658	Intervenções de macrodrenagem   Piscinão - R. Osório Franco Vilhena	SMSUB; SUB	Infraestrutura e Saneamento Ambiental	Drenagem
1659	Intervenções de macrodrenagem   Piscinão - Pça. Mãe Preta	SMSUB; SUB	Infraestrutura e Saneamento Ambiental	Drenagem
1660	Intervenções de macrodrenagem   Piscinão - R. Areias	SMSUB; SUB	Infraestrutura e Saneamento Ambiental	Drenagem
1663	Intervenções de macrodrenagem   Pontes - R. Morro da Babilônia - R. Vitória Capelário	SMSUB; SUB	Infraestrutura e Saneamento Ambiental	Drenagem
1664	Intervenções de macrodrenagem   Pontes - R. Terras Sem Males - R. Luiza Úrsula	SMSUB; SUB	Infraestrutura e Saneamento Ambiental	Drenagem
1695	Estrutura de drenagem   Canalização	SIURB	Infraestrutura e Saneamento Ambiental	Drenagem
1772	Reservatório   Água Vermelha (RAV-01)	SIURB	Infraestrutura e Saneamento Ambiental	Drenagem
1783	Reservatório   Água Vermelha (RAV-02)	SIURB	Infraestrutura e Saneamento Ambiental	Drenagem
1787	Reservatório   Lajeado (RLJ-05)	SIURB	Infraestrutura e Saneamento Ambiental	Drenagem
1794	Reservatório   RTP-2 (fechado, off line)	SIURB	Infraestrutura e Saneamento Ambiental	Drenagem
1796	Reservatório   RIT-4 (fechado, off line)	SIURB	Infraestrutura e Saneamento Ambiental	Drenagem

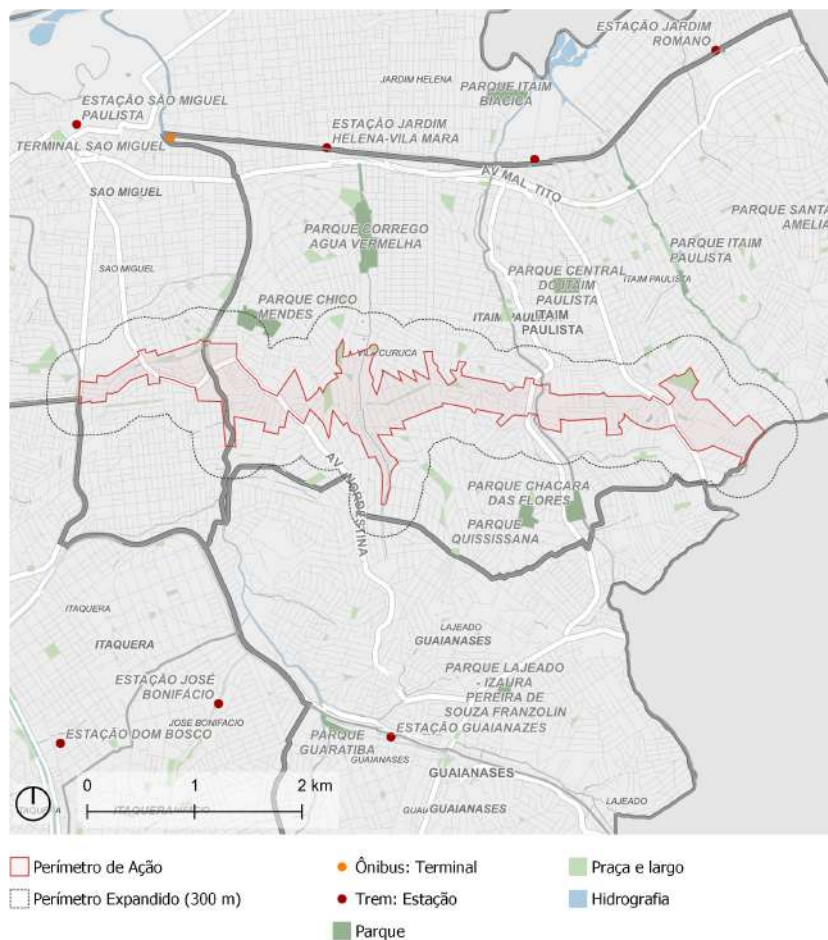
ID	Descrição	Órgão	Eixo temático	Subtema
1797	Reservatório   RIT-6 (aberto, off line)	SIURB	Infraestrutura e Saneamento Ambiental	Drenagem
1802	Reservatório   RIT-5 (fechado, off line)	SIURB	Infraestrutura e Saneamento Ambiental	Drenagem
1803	Reservatório   RTJ-1 (fechado, off line)	SIURB	Infraestrutura e Saneamento Ambiental	Drenagem
2314	Provisão habitacional   Pode Entrar Empresas - Aracarana A	SEHAB	Habitação Social	Provisão Habitacional
2319	Provisão habitacional   Pode Entrar Empresas - Aracarana B	SEHAB	Habitação Social	Provisão Habitacional
2527	Requalificação de equipamento   CDC - Baquirivu	SEME	Desenvolvimento Social e Equipamentos	Equipamento de esporte
2530	Requalificação de equipamento   CDC - José Amancio	SEME	Desenvolvimento Social e Equipamentos	Equipamento de esporte
2539	Requalificação de equipamento   CDC - Gregório Falconeres	SEME	Desenvolvimento Social e Equipamentos	Equipamento de esporte
2557	Novo equipamento   CEI - Jorge Jones	SME	Desenvolvimento Social e Equipamentos	Equipamento de Educação
2631	Reformar calçada na Rua Renata Agondi, 23 - UBS Encosta Norte   Calçadas na Rua Renata Agondi	SUB	Mobilidade	Circulação de Pedestres
2635	Alteamento de ponte   Lajeado (ALJ-06)	SIURB	Mobilidade	Circulação de Pedestres
2637	Alteamento de ponte   Lajeado (ALJ-10)	SIURB	Mobilidade	Circulação de Pedestres
2638	Alteamento de ponte   Lajeado (ALJ-05)	SIURB	Mobilidade	Circulação de Pedestres
3011	Melhoramento viário   Alargamento de via (pista simples) - R. Domingues Vidigal	SMUL; SPURBANISMO	Mobilidade	Sistema Viário
3034	Transposição viária   Pontilhão - R. Paraitinga - R. Iapuruçu	SMUL; SPURBANISMO	Mobilidade	Barreira Urbana; Sistema Viário
3042	Estrutura cicloviária   Ciclopasseira - Av. Mirai	SMUL; SPURBANISMO	Mobilidade	Circulação de Pedestres; Sistema Cicloviário
3043	Transposição viária   Pontilhão - R. José Cesarini - Av. Ipê Roxo	SMUL; SPURBANISMO	Mobilidade	Barreira Urbana; Sistema Viário
3059	Transposição viária   Pontilhão - Blv. Fluvial Córrego Tijuco Preto - Trecho 5	SMUL; SPURBANISMO	Mobilidade	Barreira Urbana; Sistema Viário
3070	Melhoramento viário   Alargamento de via (pista simples) - R. Grapira - R. do Pombo Correio	SMUL; SPURBANISMO	Mobilidade	Sistema Viário
3108	Melhoramento viário   Alargamento de via (pista simples) - R. José Cesarini - Av. Ipê Roxo	SMUL; SPURBANISMO	Mobilidade	Sistema Viário
3111	Transposição viária   Requalificação de pontilhão - Estr. D. João Nery	SMUL; SPURBANISMO	Mobilidade	Barreira Urbana; Sistema Viário
3114	Transposição viária   Requalificação de pontilhão - R. Lagoa Cajuba	SMUL; SPURBANISMO	Mobilidade	Barreira Urbana; Sistema Viário
3142	Transposição viária   Pontilhão - Blv. Fluvial Córrego Tijuco Preto - Trecho 2	SMUL; SPURBANISMO	Mobilidade	Barreira Urbana; Sistema Viário
3183	Melhoramento viário   Abertura de via (pista simples) - R. Palmeira das Bermudas - R. Ariçanga	SMUL; SPURBANISMO	Mobilidade	Sistema Viário
3191	Transposição viária   Requalificação de pontilhão - R. Ipê Roxo	SMUL; SPURBANISMO	Mobilidade	Barreira Urbana; Sistema Viário
3194	Transposição viária   Pontilhão - Estr. D. João Nery - Via projetada	SMUL; SPURBANISMO	Mobilidade	Barreira Urbana; Sistema Viário
3226	Melhoramento viário   Abertura de via em boulevard fluvial (pista simples) - R. Mata Atlântica	SMUL; SPURBANISMO	Mobilidade	Sistema Viário
3236	Melhoramento viário   Abertura de via (pista simples) - Av. Cor. Tijuco Preto - R. Jason Xavier de Barros	SMUL; SPURBANISMO	Mobilidade	Sistema Viário

ID	Descrição	Órgão	Eixo temático	Subtema
3271	Transposição viária   Pontilhão - R. Fred Astaire - R. Manuel Barbalho de Lima	SMUL; SPURBANISMO	Mobilidade	Barreira Urbana; Sistema Viário
3322	Transposição viária   Pontilhão - Tv. Adam Dresse	SMUL; SPURBANISMO	Mobilidade	Barreira Urbana; Sistema Viário
3356	Melhoramento viário   Abertura de via (pista dupla) - R. Mandragoras - R. José Augusto Lobo	SMUL; SPURBANISMO	Mobilidade	Sistema Viário
3364	Transposição viária   Pontilhão - R. Guarapiranga	SMUL; SPURBANISMO	Mobilidade	Barreira Urbana; Sistema Viário
3400	Melhoramento viário   Abertura de via (pista simples) - Prolongamento da R. Igarçu	SMUL; SPURBANISMO	Mobilidade	Sistema Viário
3423	Melhoramento viário   Abertura de via (pista simples) - Est. D. João Nery - R. Manuel Barbalho de Lima	SMUL; SPURBANISMO	Mobilidade	Sistema Viário
3435	Transposição viária   Pontilhão - R. Vitório Capelaro - R. Morro da Babilônia	SMUL; SPURBANISMO	Mobilidade	Barreira Urbana; Sistema Viário
3436	Melhoramento viário   Abertura de via (pista simples) - R. Vitório Capelaro	SMUL; SPURBANISMO	Mobilidade	Sistema Viário
3466	Transposição viária   Pontilhão - R. Terra Sem Males - Tv. da Luiza Ursula	SMUL; SPURBANISMO	Mobilidade	Barreira Urbana; Sistema Viário
3470	Transposição viária   Requalificação de pontilhão - R. Igarçu	SMUL; SPURBANISMO	Mobilidade	Barreira Urbana; Sistema Viário
3480	Melhoramento viário   Abertura de via em boulevard fluvial (pista simples) - Blv. Fluvial Ribeirão Itaquera	SMUL; SPURBANISMO	Mobilidade	Sistema Viário
3498	Melhoramento viário   Alargamento de via (pista dupla) - Ligacao Av. Pires do Rio - Av. José Aristodemo Pinotti	SMUL; SPURBANISMO	Mobilidade	Sistema Viário
3551	Transposição viária   Pontilhão - Av. José de Moraes Cabral	SMUL; SPURBANISMO	Mobilidade	Barreira Urbana; Sistema Viário
3571	Transposição viária   Pontilhão - R. Antônio do Rodovalho - R. Rio Upitanga	SMUL; SPURBANISMO	Mobilidade	Barreira Urbana; Sistema Viário
3574	Melhoramento viário   Abertura de via em boulevard fluvial (pista dupla) - Blv. Fluvial Córrego Tijuco Preto - Trecho 3	SMUL; SPURBANISMO	Mobilidade	Sistema Viário
3616	Melhoramento viário   Alargamento de via (pista simples) - Tv. Adam Dresse	SMUL; SPURBANISMO	Mobilidade	Sistema Viário
3694	Melhoramento viário   Abertura de via (pista simples) - R. Renata Agondi - R. Jason Xavier de Barros	SMUL; SPURBANISMO	Mobilidade	Sistema Viário
3706	Melhoramento viário   Abertura de via em boulevard fluvial (pista dupla) - Blv. Fluvial Ribeirão Lajeado - Trecho 1	SMUL; SPURBANISMO	Mobilidade	Sistema Viário



## ID 321 | Estrada do Imperador

Escala: Regional



Fonte: PMSP  
Elaboração: SMUL/PLANURB - 2025  
Datum horizontal: SIRGAS 2000 | UTM 23 S

### DESCRIÇÃO (PRS)

Compreende o entorno do futuro prolongamento do eixo viário da Estrada do Imperador, que passará pela Subprefeitura São Miguel e Itaim Paulista, seguindo em seu trajeto em grande parte o traçado da linha de transmissão de energia.

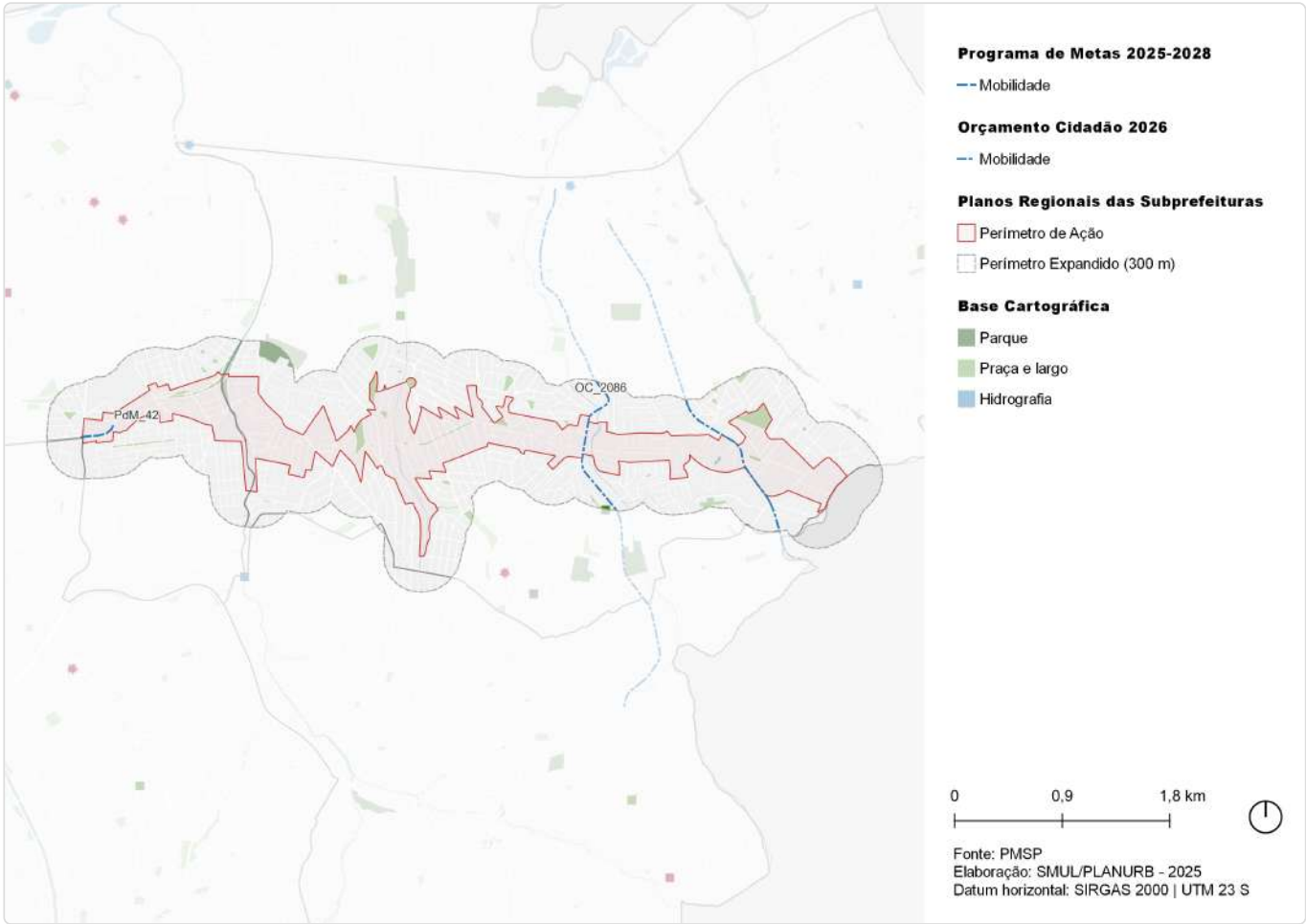
### EIXOS TEMÁTICOS

- Meio Ambiente
- Habitação Social
- Desenvolvimento Econômico Sustentável
- Desenvolvimento Social e Equipamentos
- Mobilidade



ID 321 | Estrada do Imperador

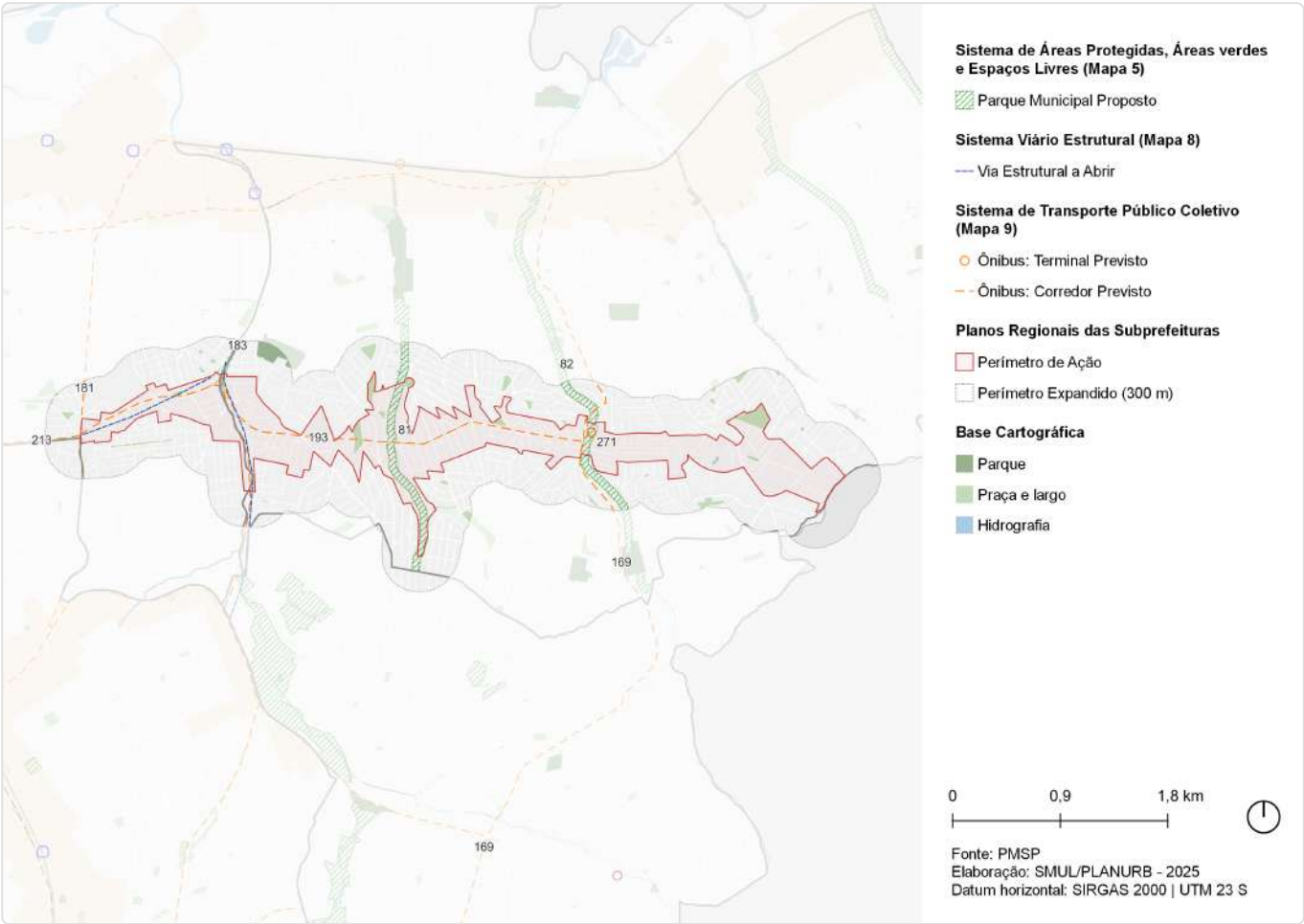
Intervenções previstas para o quadriênio: Programa de Metas 2025-2028 e Orçamento Cidadão 2026



ID	Ação	Descrição	Órgão(s)	Eixo temático	Subtema
PdM_42	Iniciar o prolongamento da Avenida Imperador até a Avenida José Aristodemo Pinotti	Alongamento Av. Imperador / Av. Aristodemo Pinotti	SIURB; SPOBRAS	Mobilidade	Sistema Viário
OC_2086	Reformar calçadas das vias: Estrada Dom João Nery e Rua Tibúrcio de Sousa	Calçadas da Estrada Dom João Nery / Rua Tibúrcio de Sousa	SUB	Mobilidade	Circulação de Pedestres

ID 321 | Estrada do Imperador

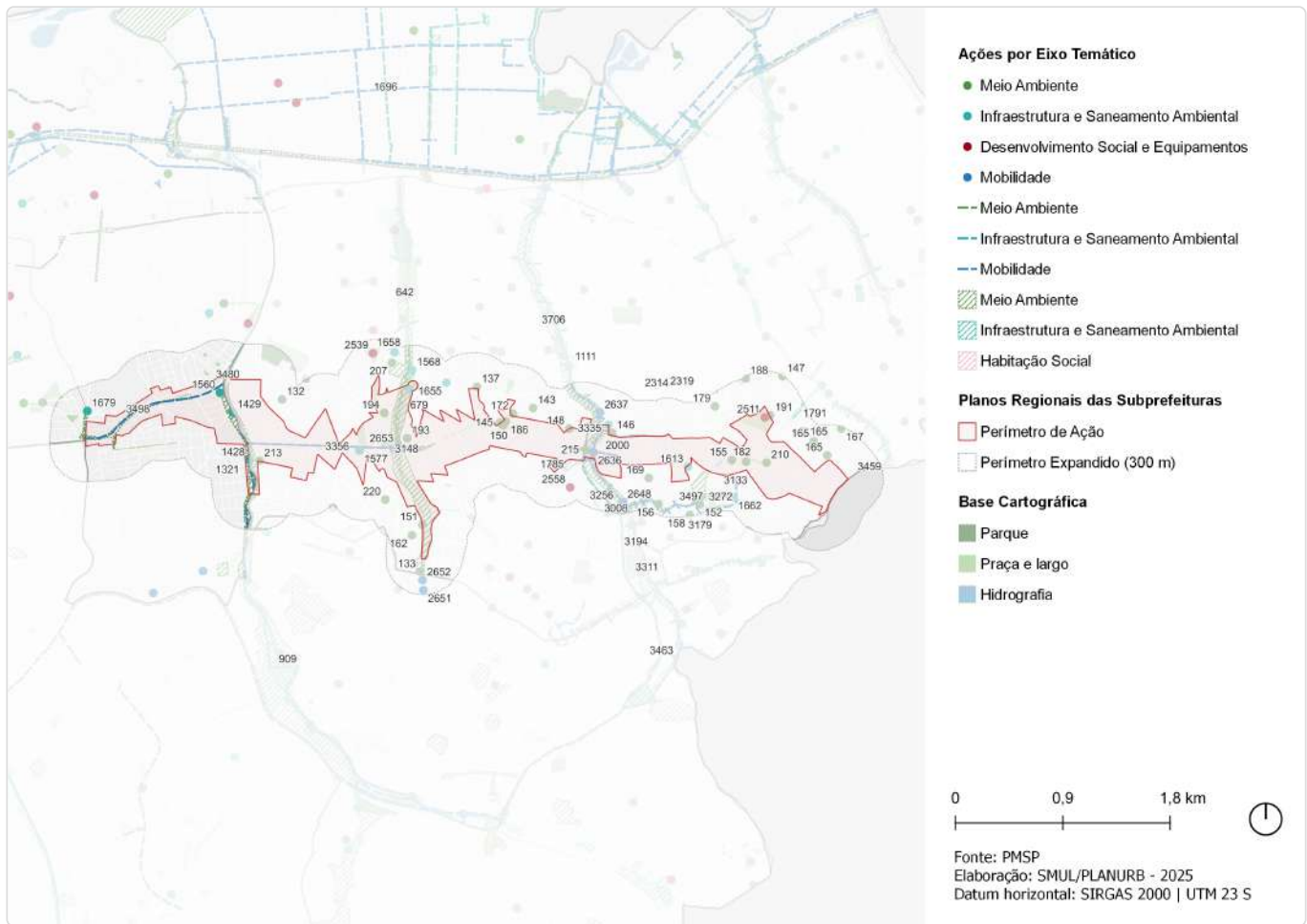
Outras ações previstas: Plano Diretor Estratégico (PDE)



ID	Ação	Descrição	Origem	Eixo temático	Subtema
81	Parque Linear	Córrego Água Vermelha	Mapa 5	Meio Ambiente	Parque linear
82	Parque Linear	Lajeado	Mapa 5	Meio Ambiente	Parque linear
147	Ações prioritárias no sistema viário estrutural	Via Estrutural a Abrir	Mapa 8	Mobilidade	Sistema viário
169	Corredor de ônibus	Corredor - Itaim - São Mateus (perimetral Leste)	Mapa 9	Mobilidade	Transporte público coletivo
181	Corredor de ônibus	Corredor - Pires do Rio	Mapa 9	Mobilidade	Transporte público coletivo
183	Corredor de ônibus	Corredor - Itaquera - Itaqueruna	Mapa 9	Mobilidade	Transporte público coletivo
193	Corredor de ônibus	Corredor - Imperador Trecho 2	Mapa 9	Mobilidade	Transporte público coletivo
213	Corredor de ônibus	Corredor - Imperador Trecho 1	Mapa 9	Mobilidade	Transporte público coletivo
271	Terminal de ônibus	Terminal - Bartira	Mapa 9	Mobilidade	Tranporte público coletivo

## ID 321 | Estrada do Imperador

Outras ações previstas: Planejamento Setorial



ID	Descrição	Órgão	Eixo temático	Subtema
132	Requalificação de espaço público   Via pública - R. Canaã das Coroinhas	SMSUB; SUB	Meio Ambiente	Espaço Livre Público
133	Requalificação de espaço público   Área municipal junto ao Córrego Água Vermelha	SMSUB; SUB	Meio Ambiente	Espaço Livre Público
137	Requalificação de espaço público   Praça - Rua Aricanga	SMSUB; SUB	Meio Ambiente	Praça
143	Requalificação de espaço público   Praça - Pça. Antônio Carlos Vilaça	SMSUB; SUB	Meio Ambiente	Praça
145	Requalificação de espaço público   Via pública - R. Sete Estrelas	SMSUB; SUB	Meio Ambiente	Espaço Livre Público
146	Requalificação de espaço público   Via pública - R. Areias	SMSUB; SUB	Meio Ambiente	Espaço Livre Público
147	Requalificação de espaço público   Via pública - R. Magnolia Azul - Av. Itajuíbe	SMSUB; SUB	Meio Ambiente	Espaço Livre Público
148	Requalificação de espaço público   Via pública - R. Big Boys	SMSUB; SUB	Meio Ambiente	Espaço Livre Público
150	Requalificação de espaço público   Praça - Pça. Dona Fihica	SMSUB; SUB	Meio Ambiente	Praça
151	Requalificação de espaço público   Via pública - R. Cap. Ribeiro de Camargo - Av. Água Vermelha	SMSUB; SUB	Meio Ambiente	Espaço Livre Público
152	Requalificação de espaço público   Via pública - R. Olga Calil Henah - R. Carlos Carneiro de Souza - R. Souza - R. Vitória do Espírito Santo	SMSUB; SUB	Meio Ambiente	Espaço Livre Público

ID	Descrição	Órgão	Eixo temático	Subtema
155	Requalificação de espaço público   Via pública - R. Estevam Marcate	SMSUB; SUB	Meio Ambiente	Espaço Livre Público
156	Requalificação de espaço público   Via pública - Av. Carlos Carneiro de Souza	SMSUB; SUB	Meio Ambiente	Espaço Livre Público
158	Requalificação de espaço público   Via pública - R. Olga Calil Henah	SMSUB; SUB	Meio Ambiente	Espaço Livre Público
162	Requalificação de espaço público   Via pública - R. Cap. Elias Moreira	SMSUB; SUB	Meio Ambiente	Espaço Livre Público
165	Requalificação de espaço público   Via pública - R. Linária	SMSUB; SUB	Meio Ambiente	Espaço Livre Público
167	Requalificação de espaço público   Via pública - R. Cristóvão Benitez	SMSUB; SUB	Meio Ambiente	Espaço Livre Público
169	Requalificação de espaço público   Via pública - R. Ilha da Cotinga	SMSUB; SUB	Meio Ambiente	Espaço Livre Público
172	Requalificação de espaço público   Praça - R. Registro Velho	SMSUB; SUB	Meio Ambiente	Praça
179	Requalificação de espaço público   Via pública - R. Baltazar Ribeiro	SMSUB; SUB	Meio Ambiente	Espaço Livre Público
182	Requalificação de espaço público   Via pública - R. Luiza Augusta Garlippe	SMSUB; SUB	Meio Ambiente	Espaço Livre Público
186	Requalificação de espaço público   Via pública - R. Crescente	SMSUB; SUB	Meio Ambiente	Espaço Livre Público
188	Requalificação de espaço público   Via pública - R. Lírio D'Água	SMSUB; SUB	Meio Ambiente	Espaço Livre Público
191	Requalificação de espaço público   Via pública - R. Jasmin Verde	SMSUB; SUB	Meio Ambiente	Espaço Livre Público
193	Requalificação de espaço público   Via pública - Av. Fernando Figueiredo Lins	SMSUB; SUB	Meio Ambiente	Espaço Livre Público
194	Requalificação de espaço público   Via pública - R. Lírio Branco	SMSUB; SUB	Meio Ambiente	Espaço Livre Público
207	Criação de espaço público   R. Osório Franco Vilhena	SMSUB; SUB	Meio Ambiente	Espaço Livre Público
210	Criação de espaço público   R. Maria Célia Correa - R. José Alves Coelho	SMSUB; SUB	Meio Ambiente	Espaço Livre Público
213	Criação de espaço público   R. Mandragoras	SMSUB; SUB	Meio Ambiente	Espaço Livre Público
215	Criação de espaço público   Est. D. João Nery - R. Inácio de Souza Ferreira	SMSUB; SUB	Meio Ambiente	Espaço Livre Público
220	Requalificação de via pública   Incremento de vegetação viária - Praça da R. Noitibó	SMSUB; SUB	Meio Ambiente	Arborização Urbana
642	Rede de espaços públicos   Boulevard fluvial - Ribeirão Água Vermelha - Trecho 2	SMUL; SPURBANISMO	Meio Ambiente	Espaço Livre Público
679	Parque linear   (PAV-02)	SIURB	Meio Ambiente	Parque Linear
909	Rede de espaços públicos   Área verde	SMUL; SPURBANISMO	Meio Ambiente	Área Verde
1036	Parque   Parque Linear - Córrego Água Vermelha	SVMA	Meio Ambiente	Parque Linear
1111	Parque   Parque Linear - Lajeado	SVMA	Meio Ambiente	Parque Linear
1321	Corredor Verde   Av. José Aristodemo Pinotti	SVMA	Meio Ambiente	Corredor Verde/ Ecológico
1428	Restrição de seção transversal   Restrição de seção transversal - Córrego Itaquera (HIQ-01)	SIURB	Infraestrutura e Saneamento Ambiental	Drenagem
1429	Restrição de seção transversal   Restrição de seção transversal - Córrego Itaquera (HIQ-02)	SIURB	Infraestrutura e Saneamento Ambiental	Drenagem
1560	Novo equipamento   Ecoponto - Itaqueruna	SMSUB	Infraestrutura e Saneamento Ambiental	Resíduos Sólidos

ID	Descrição	Órgão	Eixo temático	Subtema
1568	Novo equipamento   Ecoponto - Mãe Preta	SMSUB	Infraestrutura e Saneamento Ambiental	Resíduos Sólidos
1577	Novo equipamento   Ecoponto - Flamingo	SMSUB	Infraestrutura e Saneamento Ambiental	Resíduos Sólidos
1613	Novo equipamento   Ecoponto - Jardim Indaiá	SMSUB	Infraestrutura e Saneamento Ambiental	Resíduos Sólidos
1655	Intervenções de microdrenagem   Jardins de chuva - R. Melchiades Neres de Campo - R. Manoel Paschoal	SMSUB; SUB	Infraestrutura e Saneamento Ambiental	Drenagem
1658	Intervenções de macrodrenagem   Piscinão - R. Osório Franco Vilhena	SMSUB; SUB	Infraestrutura e Saneamento Ambiental	Drenagem
1659	Intervenções de macrodrenagem   Piscinão - Pça. Mãe Preta	SMSUB; SUB	Infraestrutura e Saneamento Ambiental	Drenagem
1660	Intervenções de macrodrenagem   Piscinão - R. Areias	SMSUB; SUB	Infraestrutura e Saneamento Ambiental	Drenagem
1662	Intervenções de macrodrenagem   Pontes - R. Vitória do Espírito Santo	SMSUB; SUB	Infraestrutura e Saneamento Ambiental	Drenagem
1679	Intervenções de microdrenagem   Jardins de chuva - Av. Afonso Lopes de Baião	SMSUB; SUB	Infraestrutura e Saneamento Ambiental	Drenagem
1695	Estrutura de drenagem   Canalização	SIURB	Infraestrutura e Saneamento Ambiental	Drenagem
1696	Estrutura de drenagem   Galeria de reforço	SIURB	Infraestrutura e Saneamento Ambiental	Drenagem
1783	Reservatório   Água Vermelha (RAV-02)	SIURB	Infraestrutura e Saneamento Ambiental	Drenagem
1785	Reservatório   Lajeado (RLJ-03)	SIURB	Infraestrutura e Saneamento Ambiental	Drenagem
1791	Reservatório   RIT-3 (fechado, off line)	SIURB	Infraestrutura e Saneamento Ambiental	Drenagem
2000	Reservatório   Torresmo (RLJ-04)	SIURB	Infraestrutura e Saneamento Ambiental	Drenagem
2314	Provisão habitacional   Pode Entrar Empresas - Aracarana A	SEHAB	Habitação Social	Provisão Habitacional
2319	Provisão habitacional   Pode Entrar Empresas - Aracarana B	SEHAB	Habitação Social	Provisão Habitacional
2511	Requalificação de equipamento   CDC - Parque Veredas II	SEME	Desenvolvimento Social e Equipamentos	Equipamento de esporte
2539	Requalificação de equipamento   CDC - Gregório Falconeres	SEME	Desenvolvimento Social e Equipamentos	Equipamento de esporte
2558	Novo equipamento   EMEI - Manoel Bastos	SME	Desenvolvimento Social e Equipamentos	Equipamento de Educação
2636	Alteamento de ponte   Lajeado (ALJ-04)	SIURB	Mobilidade	Circulação de Pedestres
2637	Alteamento de ponte   Lajeado (ALJ-10)	SIURB	Mobilidade	Circulação de Pedestres
2648	Alteamento de ponte   Lajeado (ALJ-03)	SIURB	Mobilidade	Circulação de Pedestres
2651	Adequação de travessia   Readequação de travessia - Água Vermelha (AAV-01)	SIURB	Mobilidade	Circulação de Pedestres
2652	Adequação de travessia   Readequação de travessia - Água Vermelha (AAV-02)	SIURB	Mobilidade	Circulação de Pedestres
2653	Adequação de travessia   Readequação de travessia - Água Vermelha (AAV-03)	SIURB	Mobilidade	Circulação de Pedestres
3008	Transposição viária   Pontilhão - R. Portal do Rio Pardo	SMUL; SPURBANISMO	Mobilidade	Barreira Urbana; Sistema Viário
3021	Transposição viária   Pontilhão - R. Pontal do Rio Pardo	SMUL; SPURBANISMO	Mobilidade	Barreira Urbana; Sistema Viário

ID	Descrição	Órgão	Eixo temático	Subtema
3025	Transposição viária   Pontilhão - R. Basílio Salazar	SMUL; SPURBANISMO	Mobilidade	Barreira Urbana; Sistema Viário
3055	Melhoramento viário   Alargamento de via (pista dupla) - R. João Batista Malio	SMUL; SPURBANISMO	Mobilidade	Sistema Viário
3111	Transposição viária   Requalificação de pontilhão - Estr. D. João Nery	SMUL; SPURBANISMO	Mobilidade	Barreira Urbana; Sistema Viário
3113	Transposição viária   Requalificação de pontilhão - R. Luis Garambeu	SMUL; SPURBANISMO	Mobilidade	Barreira Urbana; Sistema Viário
3133	Melhoramento viário   Abertura de via (pista simples) - Tv. Espírito Santo	SMUL; SPURBANISMO	Mobilidade	Sistema Viário
3141	Transposição viária   Pontilhão - R. João Batista Malio	SMUL; SPURBANISMO	Mobilidade	Barreira Urbana; Sistema Viário
3148	Transposição viária   Pontilhão - R. José Augusto Lobo	SMUL; SPURBANISMO	Mobilidade	Barreira Urbana; Sistema Viário
3158	Transposição viária   Pontilhão - Estr. D. João Nery - R. Gabriel Ponce de Leão	SMUL; SPURBANISMO	Mobilidade	Barreira Urbana; Sistema Viário
3179	Melhoramento viário   Abertura de via (pista simples) - R. Vitória do Espírito Santo - R. Calil Henah	SMUL; SPURBANISMO	Mobilidade	Sistema Viário
3194	Transposição viária   Pontilhão - Estr. D. João Nery - Via projetada	SMUL; SPURBANISMO	Mobilidade	Barreira Urbana; Sistema Viário
3256	Melhoramento viário   Alargamento de via (pista simples) - Est. D. João Nery - Av. B. Luis de Arariba - B	SMUL; SPURBANISMO	Mobilidade	Sistema Viário
3272	Melhoramento viário   Abertura de via em boulevard fluvial (pista dupla) - Prolongamento da R. Vitória do Espírito Santo	SMUL; SPURBANISMO	Mobilidade	Sistema Viário
3311	Melhoramento viário   Abertura de via em boulevard fluvial (pista simples) - Blv. Fluvial Ribeirão Lajeado - Trecho 2	SMUL; SPURBANISMO	Mobilidade	Sistema Viário
3335	Transposição viária   Pontilhão - Estr. D. João Nery - R. Areias	SMUL; SPURBANISMO	Mobilidade	Barreira Urbana; Sistema Viário
3340	Melhoramento viário   Abertura de via em boulevard fluvial (pista dupla) - Prolongamento da R. Santa Rita Durão	SMUL; SPURBANISMO	Mobilidade	Sistema Viário
3356	Melhoramento viário   Abertura de via (pista dupla) - R. Mandragoras - R. José Augusto Lobo	SMUL; SPURBANISMO	Mobilidade	Sistema Viário
3369	Transposição viária   Requalificação de pontilhão - R. Cornelio de Arzão	SMUL; SPURBANISMO	Mobilidade	Barreira Urbana; Sistema Viário
3379	Melhoramento viário   Abertura de via (pista simples) - R. Vitória do Espírito Santo - Via projetada	SMUL; SPURBANISMO	Mobilidade	Sistema Viário
3424	Melhoramento viário   Abertura de via (pista simples) - Prolongamento da R. Sagrada Família	SMUL; SPURBANISMO	Mobilidade	Sistema Viário
3459	Melhoramento viário   Abertura de via em boulevard fluvial (pista dupla) - Blv. Fluvial Córrego Itaim - Trecho 2	SMUL; SPURBANISMO	Mobilidade	Sistema Viário
3463	Melhoramento viário   Alargamento de via (pista dupla) - Est. D. João Nery	SMUL; SPURBANISMO	Mobilidade	Sistema Viário
3480	Melhoramento viário   Abertura de via em boulevard fluvial (pista simples) - Blv. Fluvial Ribeirão Itaquera	SMUL; SPURBANISMO	Mobilidade	Sistema Viário
3497	Transposição viária   Pontilhão - R Matias Rodrigues - R. Vitória do Espírito Santo	SMUL; SPURBANISMO	Mobilidade	Barreira Urbana; Sistema Viário
3498	Melhoramento viário   Alargamento de via (pista dupla) - Ligacao Av. Pires do Rio - Av.José Aristodemo Pinotti	SMUL; SPURBANISMO	Mobilidade	Sistema Viário
3509	Transposição viária   Pontilhão - R. Francisco Matoso - Av. Carlos Carneiro de Souza	SMUL; SPURBANISMO	Mobilidade	Barreira Urbana; Sistema Viário
3530	Transposição viária   Pontilhão - R. Manuel José Vaz	SMUL; SPURBANISMO	Mobilidade	Barreira Urbana; Sistema Viário

ID	Descrição	Órgão	Eixo temático	Subtema
3546	Melhoramento viário   Alargamento de via (pista simples) - Est. D. João Nery - Av. B. Luis de Arariba - A	SMUL; SPURBANISMO	Mobilidade	Sistema Viário
3682	Transposição viária   Pontilhão - Est. D. João Nery - Av. Barão Luis de Arariba	SMUL; SPURBANISMO	Mobilidade	Barreira Urbana; Sistema Viário
3700	Transposição viária   Pontilhão - Blv. Fluvial Ribeirão Lajeado - Trecho 2	SMUL; SPURBANISMO	Mobilidade	Barreira Urbana; Sistema Viário
3706	Melhoramento viário   Abertura de via em boulevard fluvial (pista dupla) - Blv. Fluvial Ribeirão Lajeado - Trecho 1	SMUL; SPURBANISMO	Mobilidade	Sistema Viário



Escala: Regional; Macrorregional



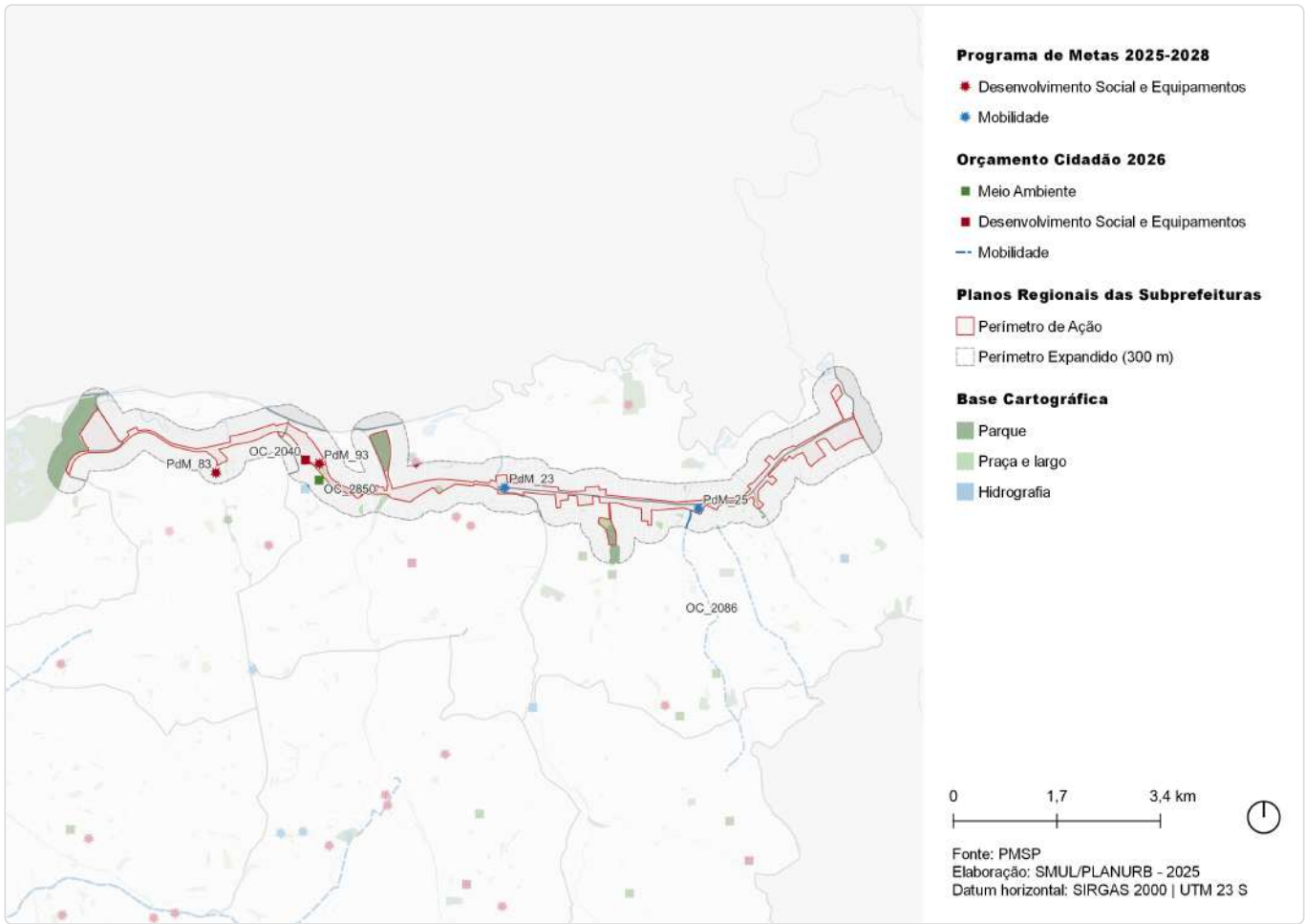
Fonte: PMSP  
Elaboração: SMUL/PLANURB - 2025  
Datum horizontal: SIRGAS 2000 | UTM 23 S

Estende-se sobre as subprefeituras de Ermelino Matarazzo, São Miguel Paulista e Itaim Paulista, compreendendo os arredores da linha férrea e incluindo a Rua Dr. Assis Ribeiro e a Avenida Marechal Tito, vias arteriais da região.

- Meio Ambiente
- Infraestrutura e Saneamento Ambiental
- Habitação Social
- Desenvolvimento Econômico Sustentável
- Desenvolvimento Social e Equipamentos
- Patrimônio Cultural
- Mobilidade

## ID 328 | Linha Férrea 12 - Safira

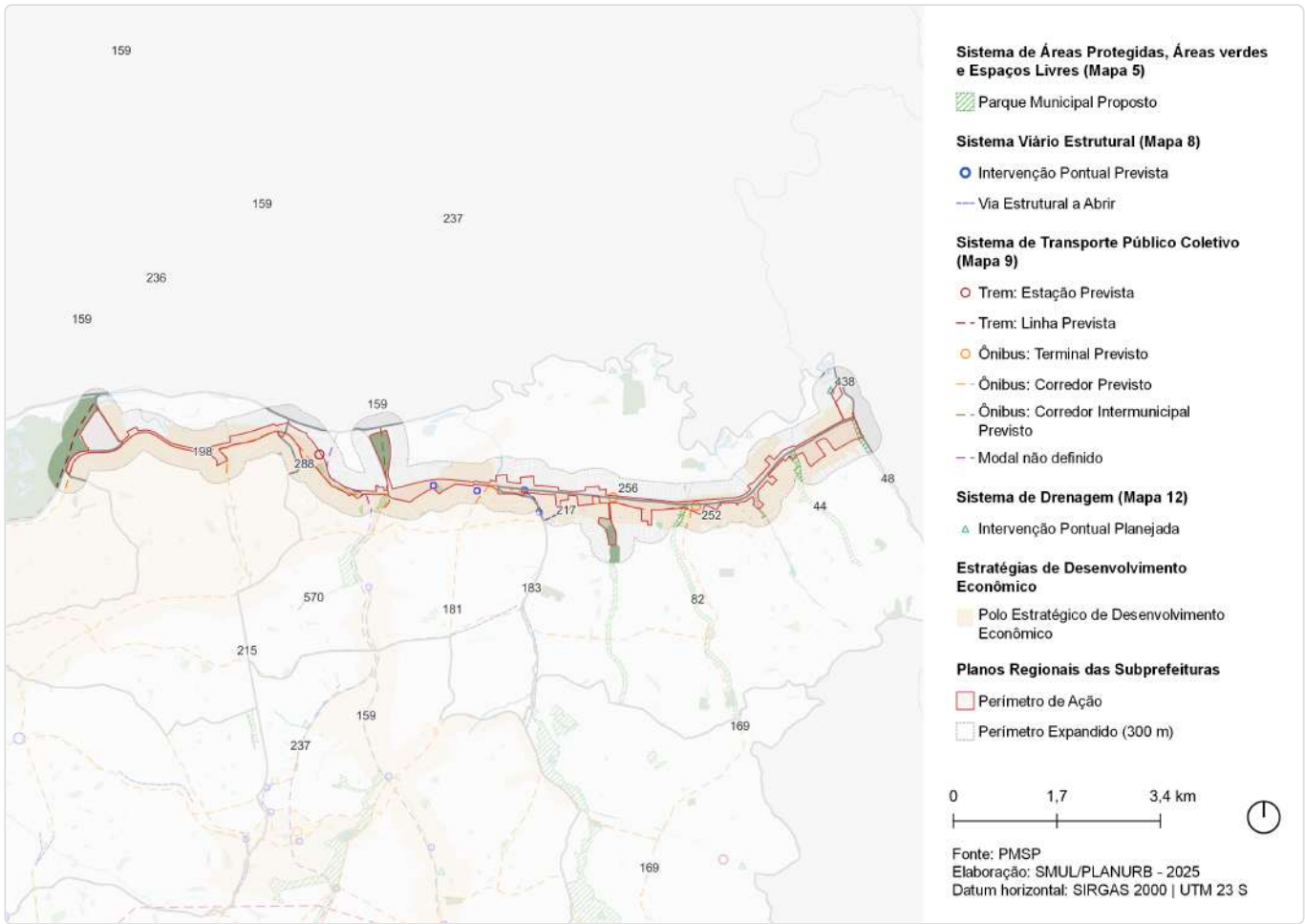
Intervenções previstas para o quadriênio: Programa de Metas 2025-2028 e Orçamento Cidadão 2026



ID	Ação	Descrição	Órgão(s)	Eixo temático	Subtema
PdM_23	Entregar 14 requalificações de terminais urbanos	Terminal São Miguel	SMT; SPTRANS; SGM/ SEDP	Mobilidade	Transporte Público Coletivo
PdM_25	Iniciar as obras do novo Terminal Itaim Paulista	Terminal Itaim Paulista	SIURB; SP OBRAS	Mobilidade	Transporte Público Coletivo
PdM_83	Inaugurar 12 novos CEUs e viabilizar mais 10	CEU Ermelino Matarazzo	SME	Desenvolvimento Social e Equipamentos	Equipamento de Educação
PdM_93	Criar o Programa de Requalificação de Equipamentos Culturais "SP+Cultura – Requalifica" e revitalizar 25 espaços culturais	Sítio Mirim	SMC	Desenvolvimento Social e Equipamentos	Equipamento de Cultura
OC_2040	Instalar iluminação para o CDC Santa Inês e criar espaço para comunidade	CDC Santa Inês	SEME	Desenvolvimento Social e Equipamentos	Equipamento de Esporte e Lazer
OC_2086	Reformar calçadas das vias: Estrada Dom João Nery e Rua Tibúrcio de Sousa	Calçadas da Estrada Dom João Nery / Rua Tibúrcio de Sousa	SUB	Mobilidade	Circulação de Pedestres
OC_2850	Reformar a Praça Cristã com uma via de acesso para av Assis Ribeiro	Praça Cristã	SUB	Meio Ambiente	Praça

## ID 328 | Linha Férrea 12- Safira

Outras ações previstas: Plano Diretor Estratégico (PDE)



ID	Ação	Descrição	Origem	Eixo temático	Subtema
44	Parque Linear	Tijuco Preto	Mapa 5	Meio Ambiente	Parque linear
48	Parque Linear	Tres Pontes	Mapa 5	Meio Ambiente	Parque linear
82	Parque Linear	Lajeado	Mapa 5	Meio Ambiente	Parque linear
147	Ações prioritárias no sistema viário estrutural	Via Estrutural a Abrir	Mapa 8	Mobilidade	Sistema viário
148	Ação prioritária no sistema viário estrutural	Intervenção viária pontual	Mapa 8	Mobilidade	Sistema viário
159	Corredor de ônibus - EMTU	Corredor de ônibus intermunicipal - Guarulhos	Mapa 9	Mobilidade	Transporte público coletivo
169	Corredor de ônibus	Corredor - Itaim - São Mateus (perimetral Leste)	Mapa 9	Mobilidade	Transporte público coletivo
181	Corredor de ônibus	Corredor - Pires do Rio	Mapa 9	Mobilidade	Transporte público coletivo
183	Corredor de ônibus	Corredor - Itaquera - Itaquera	Mapa 9	Mobilidade	Transporte público coletivo
198	Corredor de ônibus	Corredor - Assis Ribeiro	Mapa 9	Mobilidade	Transporte público coletivo
215	Corredor de ônibus	Corredor - Águia de Haia	Mapa 9	Mobilidade	Transporte público coletivo

ID	Ação	Descrição	Origem	Eixo temático	Subtema
217	Corredor de ônibus	Corredor - Celso Garcia Trecho 3	Mapa 9	Mobilidade	Transporte público coletivo
236	CPTM	Modernização da Linha 12 - Safira	Mapa 9	Mobilidade	Transporte público coletivo
237	Transporte público coletivo	Modal a ser definido	Mapa 9	Mobilidade	Transporte público coletivo
252	Terminal de ônibus	Terminal - Itaim Paulista	Mapa 9	Mobilidade	Transporte público coletivo
256	Terminal de ônibus	Terminal - Vila Mara	Mapa 9	Mobilidade	Transporte público coletivo
288	CPTM	Estação - União de Vila Nova	Mapa 9	Mobilidade	Transporte público coletivo
438	Intervenção de drenagem	Pôlder/Dique - Jardim Romano	Mapa 12	Infraestrutura e Saneamento Ambiental	Drenagem
570	Estratégias de Desenvolvimento Econômico	Polo Estratégico de Desenvolvimento Econômico	Art.177	Desenvolvimento Econômico Sustentável	Centralidades

ID 328 | Linha Férrea 12- Safira

Outras ações previstas: Planejamento Setorial



ID	Descrição	Órgão	Eixo temático	Subtema
54	Reforma de praça   Praça Cristã	SUB	Meio Ambiente	Praça
134	Requalificação de espaço público   Via pública - Canteiro central da Av. Marechal Tito	SMSUB; SUB	Meio Ambiente	Espaço Livre Público
138	Requalificação de espaço público   Praça - R. Espírito Santo do Dourado - R. Elias Monteiro Cardoso	SMSUB; SUB	Meio Ambiente	Praça
139	Requalificação de espaço público   Praça - R. Valdomiro Gonzaga Silva	SMSUB; SUB	Meio Ambiente	Praça
144	Requalificação de espaço público   Via pública - R. Fredolino Chimango	SMSUB; SUB	Meio Ambiente	Espaço Livre Público
164	Requalificação de espaço público   Praça - R. Iacupema	SMSUB; SUB	Meio Ambiente	Praça
170	Requalificação de espaço público   Via pública - Av. Marechal Tito - Vd. da China	SMSUB; SUB	Meio Ambiente	Espaço Livre Público
173	Requalificação de espaço público   Via pública - R. Agripino Domingos Costa	SMSUB; SUB	Meio Ambiente	Espaço Livre Público
177	Requalificação de espaço público   Via pública - R. Jaguar	SMSUB; SUB	Meio Ambiente	Espaço Livre Público
180	Requalificação de espaço público   Via pública - R. Domingos Tabatinga	SMSUB; SUB	Meio Ambiente	Espaço Livre Público
181	Requalificação de espaço público   Via pública - R. José de Toledo Rendon	SMSUB; SUB	Meio Ambiente	Espaço Livre Público

ID	Descrição	Órgão	Eixo temático	Subtema
189	Requalificação de espaço público   Via pública - R. Janez Novak	SMSUB; SUB	Meio Ambiente	Espaço Livre Público
196	Requalificação de espaço público   Via pública - Av. Marechal Tito	SMSUB; SUB	Meio Ambiente	Espaço Livre Público
208	Criação de espaço público   R. Marlene Ruppeu Castilho	SMSUB; SUB	Meio Ambiente	Espaço Livre Público
209	Criação de espaço público   R. Tarde de Maio	SMSUB; SUB	Meio Ambiente	Espaço Livre Público
217	Requalificação de espaço público   Via pública - R. Toshio Yoshida	SMSUB; SUB	Meio Ambiente	Espaço Livre Público
218	Requalificação de espaço público   Via pública - R. Aristides de Basile	SMSUB; SUB	Meio Ambiente	Espaço Livre Público
224	Requalificação de via pública   Incremento de vegetação viária - R. Giovanni Mosto	SMSUB; SUB	Meio Ambiente	Arborização Urbana
226	Requalificação de via pública   Incremento de vegetação viária - Praça da R. Beijuco	SMSUB; SUB	Meio Ambiente	Arborização Urbana
577	Requalificação de espaço público   Praça - Pça. Ermida	SMSUB; SUB	Meio Ambiente	Praça
579	Requalificação de espaço público   Praça - Pça. Alberto Moreira	SMSUB; SUB	Meio Ambiente	Praça
618	Rede de espaços públicos   Boulevard fluvial - Córrego Itaim - Trecho 3	SMUL; SPURBANISMO	Meio Ambiente	Espaço Livre Público
624	Rede de espaços públicos   Boulevard fluvial de borda - Rio Baquirivu-Guacu - Trecho 2	SMUL; SPURBANISMO	Meio Ambiente	Espaço Livre Público
632	Rede de espaços públicos   Boulevard fluvial - Av. Prof. Alipio de Barros	SMUL; SPURBANISMO	Meio Ambiente	Espaço Livre Público
634	Rede de espaços públicos   Boulevard fluvial - Ribeirão Itaquera - Trecho 1	SMUL; SPURBANISMO	Meio Ambiente	Espaço Livre Público
642	Rede de espaços públicos   Boulevard fluvial - Ribeirão Água Vermelha - Trecho 2	SMUL; SPURBANISMO	Meio Ambiente	Espaço Livre Público
647	Rede de espaços públicos   Boulevard fluvial - Córrego Três Pontes	SMUL; SPURBANISMO	Meio Ambiente	Espaço Livre Público
655	Rede de espaços públicos   Boulevard fluvial - Córrego Lajeado	SMUL; SPURBANISMO	Meio Ambiente	Espaço Livre Público
667	Rede de espaços públicos   Boulevard fluvial de borda - Rio Baquirivu-Guacu - Trecho 1	SMUL; SPURBANISMO	Meio Ambiente	Espaço Livre Público
669	Rede de espaços públicos   Boulevard fluvial de borda - Jardim Lapenna	SMUL; SPURBANISMO	Meio Ambiente	Espaço Livre Público
692	Parque linear   (PAV-01)	SIURB	Meio Ambiente	Parque Linear
909	Rede de espaços públicos   Área verde	SMUL; SPURBANISMO	Meio Ambiente	Área Verde
1042	Parque   Parque Linear - Três Pontes	SVMA	Meio Ambiente	Parque Linear
1043	Parque   Parque Linear - Tijuco Preto	SVMA	Meio Ambiente	Parque Linear
1111	Parque   Parque Linear - Lajeado	SVMA	Meio Ambiente	Parque Linear
1220	Corredor Verde   Corredor Polinizador - Linha 12 Safira - Tatuapé - Vila Itaim	SVMA	Meio Ambiente	Corredor Verde/ Ecológico
1235	Corredor Verde   Av. Jacu-Pêssego - Pq. Jd. da Conquista - Ecol. Tietê	SVMA	Meio Ambiente	Corredor Verde/ Ecológico
1423	Restrição de seção   Restrição de seção - Tijuco Preto (FTJ-05)	SIURB	Infraestrutura e Saneamento Ambiental	Drenagem
1424	Restrição de seção   Restrição de seção - Tijuco Preto (FTJ-04)	SIURB	Infraestrutura e Saneamento Ambiental	Drenagem
1425	Restrição de seção   Restrição de seção - Tijuco Preto (FTJ-03)	SIURB	Infraestrutura e Saneamento Ambiental	Drenagem

ID	Descrição	Órgão	Eixo temático	Subtema
1426	Restrição de seção   Restrição de seção - Tijuco Preto (FTJ-02)	SIURB	Infraestrutura e Saneamento Ambiental	Drenagem
1439	Pôlder   Córrego Jacu Inferior (DJC-02)	SIURB	Infraestrutura e Saneamento Ambiental	Drenagem
1497	Novo equipamento   Eco ponto - Carlito Maia	SMSUB	Infraestrutura e Saneamento Ambiental	Resíduos Sólidos
1615	Novo equipamento   Eco ponto - Jardim Romano	SMSUB	Infraestrutura e Saneamento Ambiental	Resíduos Sólidos
1616	Novo equipamento   Eco ponto - Jardim Lapena	SMSUB	Infraestrutura e Saneamento Ambiental	Resíduos Sólidos
1661	Intervenções de macrodrenagem   Pontes - R. Carandiru - R. João Carlos Amat	SMSUB; SUB	Infraestrutura e Saneamento Ambiental	Drenagem
1663	Intervenções de macrodrenagem   Pontes - R. Morro da Babilônia - R. Vitória Capelário	SMSUB; SUB	Infraestrutura e Saneamento Ambiental	Drenagem
1682	Intervenções de microdrenagem   Jardins de chuva - R. Tiago Ferreira	SMSUB; SUB	Infraestrutura e Saneamento Ambiental	Drenagem
1687	Estrutura de drenagem   Obras de contenção e urbanização - Córrego Jacu	SIURB	Infraestrutura e Saneamento Ambiental	Drenagem
1695	Estrutura de drenagem   Canalização	SIURB	Infraestrutura e Saneamento Ambiental	Drenagem
1696	Estrutura de drenagem   Galeria de reforço	SIURB	Infraestrutura e Saneamento Ambiental	Drenagem
1699	Estrutura de drenagem   Ampliação de seção	SIURB	Infraestrutura e Saneamento Ambiental	Drenagem
1701	Estrutura de drenagem   Dique   Dique	SIURB	Infraestrutura e Saneamento Ambiental	Drenagem
1706	Estrutura de drenagem   Aumento de seção	SIURB	Infraestrutura e Saneamento Ambiental	Drenagem
1707	Estrutura de drenagem   Muro de contenção	SIURB	Infraestrutura e Saneamento Ambiental	Drenagem
1772	Reservatório   Água Vermelha (RAV-01)	SIURB	Infraestrutura e Saneamento Ambiental	Drenagem
1786	Reservatório   Lajeado (RLJ-06)	SIURB	Infraestrutura e Saneamento Ambiental	Drenagem
1789	Reservatório   RTJ-5 (fechado, off line)	SIURB	Infraestrutura e Saneamento Ambiental	Drenagem
1792	Reservatório   RIT-7 (fechado, off line)	SIURB	Infraestrutura e Saneamento Ambiental	Drenagem
1798	Reservatório   RTJ-4 (fechado, off line)	SIURB	Infraestrutura e Saneamento Ambiental	Drenagem
1801	Pôlder   DIT-2 (aberto, off line)	SIURB	Infraestrutura e Saneamento Ambiental	Drenagem
2044	Pôlder   Jd. Lapenna	SIURB	Infraestrutura e Saneamento Ambiental	Drenagem
2296	Provisão habitacional   Pode Entrar Aquisição - Lote 1 - Vitta Matarazzo	SEHAB	Habitação Social	Provisão Habitacional
2317	Provisão habitacional   PPP Municipal - Lote 12 - Área Itaim Utupiru - Entrega 7	SEHAB	Habitação Social	Provisão Habitacional
2318	Provisão habitacional   Pode Entrar Aquisição - Lote 1 - Residencial Estação Itaim Paulista	SEHAB	Habitação Social	Provisão Habitacional
2497	Instalação e iluminação   CDC Santa Inês	SEME	Desenvolvimento Social e Equipamentos	Equipamento de Esporte e Lazer



ID	Descrição	Órgão	Eixo temático	Subtema
2530	Requalificação de equipamento   CDC - José Amancio	SEME	Desenvolvimento Social e Equipamentos	Equipamento de esporte
2593	Novas instalações   UBS Jardim Lapenna	SMS	Desenvolvimento Social e Equipamentos	Equipamento de Saúde
2610	Novo equipamento   Nova sede da Subprefeitura - R. Marechal Tito	SMSUB; SUB	Desenvolvimento Social e Equipamentos	Equipamento e Serviços Públicos
2649	Alteamento de ponte   Lajeado (ALJ-07)	SIURB	Mobilidade	Circulação de Pedestres
2650	Alteamento de ponte   Lajeado (ALJ-08)	SIURB	Mobilidade	Circulação de Pedestres
2655	Ampliação de travessia   Três Pontes (ATP-01)	SIURB	Mobilidade	Circulação de Pedestres
2656	Ampliação de travessia   Itaim (AIT-01)	SIURB	Mobilidade	Circulação de Pedestres
2657	Adequação de travessia   Itaim (AIT-02)	SIURB	Mobilidade	Circulação de Pedestres
2658	Adequação de travessia   Três Pontes (ATP-02)	SIURB	Mobilidade	Circulação de Pedestres
2659	Adequação de travessia   Três Pontes (ATP-03)	SIURB	Mobilidade	Circulação de Pedestres
2703	Requalificação de equipamento   Terminal São Miguel	SMT	Mobilidade	Transporte Coletivo Público
2728	Estrutura cicloviária   Olavo Egídio de Souza Aranha	SMT; CET	Mobilidade	Sistema Cicloviário
3005	Transposição viária   Pontilhão - R. Pedroso da Silva	SMUL; SPURBANISMO	Mobilidade	Barreira Urbana; Sistema Viário
3007	Transposição viária   Requalificação de pontilhão - Av. Marechal Tito	SMUL; SPURBANISMO	Mobilidade	Barreira Urbana; Sistema Viário
3015	Requalificação de estrutura cicloviária   Ciclopassarela - R. Manuel Martins de Melo	SMUL; SPURBANISMO	Mobilidade	Circulação de Pedestres; Sistema Cicloviário
3024	Transposição viária   Pontilhão - R. Salesopolis	SMUL; SPURBANISMO	Mobilidade	Barreira Urbana; Sistema Viário
3028	Transposição viária   Pontilhão - R. Inhabata - Terminal São Miguel	SMUL; SPURBANISMO	Mobilidade	Barreira Urbana; Sistema Viário
3031	Melhoramento viário   Alargamento de via (pista simples) - R. Papiro do Egito - R. Eng. José Cruz de Oliveira	SMUL; SPURBANISMO	Mobilidade	Sistema Viário
3039	Melhoramento viário   Abertura de via (pista simples) - Av. Assis Ribeiro - R. Belisário Benitez	SMUL; SPURBANISMO	Mobilidade	Sistema Viário
3042	Estrutura cicloviária   Ciclopassarela - Av. Mirai	SMUL; SPURBANISMO	Mobilidade	Circulação de Pedestres; Sistema Cicloviário
3049	Melhoramento viário   Abertura de via (pista simples) - Prolongamento da R. Rafael Zimbardi	SMUL; SPURBANISMO	Mobilidade	Sistema Viário
3051	Requalificação de via pública   Requalificação de via pública - R. Muniz Falcão	SMUL; SPURBANISMO	Mobilidade	Circulação de Pedestres
3070	Melhoramento viário   Alargamento de via (pista simples) - R. Grapira - R. do Pombo Correio	SMUL; SPURBANISMO	Mobilidade	Sistema Viário
3075	Melhoramento viário   Alargamento de via (pista simples) - R. Angelina Lapena Parente	SMUL; SPURBANISMO	Mobilidade	Sistema Viário
3077	Requalificação de estrutura cicloviária   Ciclopassarela - R. Árvore do Viajante	SMUL; SPURBANISMO	Mobilidade	Circulação de Pedestres; Sistema Cicloviário
3085	Transposição viária   Pontilhão - R. Maduel Duarte Ferro - R. Pe. Frederico Olmeda	SMUL; SPURBANISMO	Mobilidade	Barreira Urbana; Sistema Viário
3088	Melhoramento viário   Abertura de via em boulevard fluvial (pista simples) - Blv. Fluvial Ribeirão Água Vermelha - Trecho 1	SMUL; SPURBANISMO	Mobilidade	Sistema Viário
3091	Requalificação de estrutura cicloviária   Ciclopassarela - Av. Tarcisio Mendes Lima – R. Antônio Nunes Pinto	SMUL; SPURBANISMO	Mobilidade	Circulação de Pedestres; Sistema Cicloviário
3092	Transposição viária   Pontilhão - R. Coaracy - R. Alfredo de Melo	SMUL; SPURBANISMO	Mobilidade	Barreira Urbana; Sistema Viário

ID	Descrição	Órgão	Eixo temático	Subtema
3095	Melhoramento viário   Abertura de via (pista simples) - R. Dr. Oscar Egydio de Araújo - R. Monte Caberela	SMUL; SPURBANISMO	Mobilidade	Sistema Viário
3101	Estrutura cicloviária   Ciclopassearela - R. Papiro do Egito - R. Urutu	SMUL; SPURBANISMO	Mobilidade	Circulação de Pedestres; Sistema Cicloviário
3118	Estrutura cicloviária   Ciclopassearela - R. Santa Davina - R. Idioma Esperanto	SMUL; SPURBANISMO	Mobilidade	Circulação de Pedestres; Sistema Cicloviário
3134	Melhoramento viário   Abertura de via (pista simples) - Av. Brás da R. Cardoso - R. Manuel B. dos Reis - C	SMUL; SPURBANISMO	Mobilidade	Sistema Viário
3140	Melhoramento viário   Alargamento de via (pista dupla) - R. Japichucaua - Av. Dr. Assis Ribeiro	SMUL; SPURBANISMO	Mobilidade	Sistema Viário
3159	Melhoramento viário   Abertura de via em boulevard fluvial de borda - Prolongamento da R. Águia Real	SMUL; SPURBANISMO	Mobilidade	Sistema Viário
3166	Melhoramento viário   Alargamento de via (pista simples) - Av. Brás da Rocha Cardoso	SMUL; SPURBANISMO	Mobilidade	Sistema Viário
3167	Transposição viária   Requalificação de pontilhão - R. Santa Maura	SMUL; SPURBANISMO	Mobilidade	Barreira Urbana; Sistema Viário
3174	Requalificação de estrutura cicloviária   Ciclopassearela - R. Rafael Zimbardi - R. Angelina Lapena Parente	SMUL; SPURBANISMO	Mobilidade	Circulação de Pedestres; Sistema Cicloviário
3180	Transposição viária   Pontilhão - Prolongamento da R. Águia Real	SMUL; SPURBANISMO	Mobilidade	Barreira Urbana; Sistema Viário
3184	Transposição viária   Ponte - R. Rev. João Euclides Pereira - R. Arlindo Bettio	SMUL; SPURBANISMO	Mobilidade	Barreira Urbana; Sistema Viário
3193	Melhoramento viário   Alargamento de via (pista simples) - R. Eng. José Cruz de Oliveira - R. Rafael Zimbardi	SMUL; SPURBANISMO	Mobilidade	Sistema Viário
3215	Melhoramento viário   Alargamento de via (pista simples) - Av. Santos Dumont	SMUL; SPURBANISMO	Mobilidade	Sistema Viário
3216	Requalificação de via pública   Requalificação de via pública - R. Domingos Fernandes Nobre	SMUL; SPURBANISMO	Mobilidade	Circulação de Pedestres
3224	Transposição viária   Pontilhão - R. Abatinga - R. Antônio Cortesi	SMUL; SPURBANISMO	Mobilidade	Barreira Urbana; Sistema Viário
3226	Melhoramento viário   Abertura de via em boulevard fluvial (pista simples) - R. Mata Atlântica	SMUL; SPURBANISMO	Mobilidade	Sistema Viário
3227	Melhoramento viário   Alargamento de via (pista simples) - Viela União	SMUL; SPURBANISMO	Mobilidade	Sistema Viário
3231	Requalificação de estrutura cicloviária   Ciclopassearela - R. Pedroso da Silva	SMUL; SPURBANISMO	Mobilidade	Circulação de Pedestres; Sistema Cicloviário
3233	Requalificação de via pública   Requalificação de via pública - Av. Estrela da Noite	SMUL; SPURBANISMO	Mobilidade	Circulação de Pedestres
3234	Melhoramento viário   Abertura de via (pista simples) - R. Dário Ferreira Martins - R. Antônio Cortesi	SMUL; SPURBANISMO	Mobilidade	Sistema Viário
3241	Requalificação de via pública   Requalificação de via pública - Av. Brás da Rocha Cardoso	SMUL; SPURBANISMO	Mobilidade	Circulação de Pedestres
3244	Melhoramento viário   Alargamento de via (pista dupla) - R. João José Rodrigues	SMUL; SPURBANISMO	Mobilidade	Sistema Viário
3253	Melhoramento viário   Abertura de via (pista simples) - Prolongamento da R. Jacinto José Fagundes	SMUL; SPURBANISMO	Mobilidade	Sistema Viário
3262	Estrutura cicloviária   Ciclopassearela associada a equipamento - R. Tome Braga - Via projetada	SMUL; SPURBANISMO	Mobilidade	Circulação de Pedestres; Sistema Cicloviário
3264	Melhoramento viário   Abertura de via (pista simples) - R. Esteban Murillo - R. Pilade Pistelli	SMUL; SPURBANISMO	Mobilidade	Sistema Viário
3265	Transposição viária   Ponte - R. Pedroso da Silva - Blv. Fluvial Ribeirão Itaquera	SMUL; SPURBANISMO	Mobilidade	Barreira Urbana; Sistema Viário

ID	Descrição	Órgão	Eixo temático	Subtema
3266	Estrutura cicloviária   Ciclopassearela - R. Dr. Pedro Mikail - R. Julio Cerqueira Cesar	SMUL; SPURBANISMO	Mobilidade	Circulação de Pedestres; Sistema Cicloviário
3268	Transposição viária   Passagem subterrânea a requalificar - Prolongamento da R. Arlindo Bettio	SMUL; SPURBANISMO	Mobilidade	Circulação de Pedestres
3269	Transposição viária   Requalificação de pontilhão - Av. Diogo da Costa Tavares	SMUL; SPURBANISMO	Mobilidade	Barreira Urbana; Sistema Viário
3275	Melhoramento viário   Alargamento de via (pista dupla) - R. Ambua	SMUL; SPURBANISMO	Mobilidade	Sistema Viário
3279	Requalificação de estrutura cicloviária   Ciclopassearela - R. Santa Rosa de Lima	SMUL; SPURBANISMO	Mobilidade	Circulação de Pedestres; Sistema Cicloviário
3281	Melhoramento viário   Abertura de via em boulevard fluvial (pista dupla) - Blv. Fluvial Córrego Tijucu Preto - Trecho 2	SMUL; SPURBANISMO	Mobilidade	Sistema Viário
3289	Transposição viária   Pontilhão - R. Cinco - R. Grazielle Baldak Gomes	SMUL; SPURBANISMO	Mobilidade	Barreira Urbana; Sistema Viário
3299	Transposição viária   Pontilhão - R. Serra do Grão Mogol - R. Apiu-Quiribo	SMUL; SPURBANISMO	Mobilidade	Barreira Urbana; Sistema Viário
3301	Melhoramento viário   Abertura de via (pista simples) - R. Marfim Vegetal - R. Antônio Dias de Moura	SMUL; SPURBANISMO	Mobilidade	Sistema Viário
3303	Transposição viária   Requalificação de pontilhão - R. Manoel Molina	SMUL; SPURBANISMO	Mobilidade	Barreira Urbana; Sistema Viário
3304	Melhoramento viário   Alargamento de via (pista simples) - R. Aramaca	SMUL; SPURBANISMO	Mobilidade	Sistema Viário
3309	Requalificação de via pública   Requalificação de via pública - Av. Diogo da Costa Tavares	SMUL; SPURBANISMO	Mobilidade	Circulação de Pedestres
3310	Melhoramento viário   Alargamento de via (pista simples) - R. Domingos Fernandes Nobre	SMUL; SPURBANISMO	Mobilidade	Sistema Viário
3315	Melhoramento viário   Abertura de via em boulevard fluvial (pista dupla) - Prolongamento da Av. Dr. José Arthur Nova	SMUL; SPURBANISMO	Mobilidade	Sistema Viário
3321	Melhoramento viário   Abertura de via em boulevard fluvial (pista dupla) - R. Manoel Barbosa dos Reis	SMUL; SPURBANISMO	Mobilidade	Sistema Viário
3327	Transposição viária   Passagem subterrânea a requalificar - R. Papiro do Egito - R. Eng. José Cruz de Oliveira	SMUL; SPURBANISMO	Mobilidade	Circulação de Pedestres
3329	Requalificação de via pública   Requalificação de via pública - R. Bispo E Martins	SMUL; SPURBANISMO	Mobilidade	Circulação de Pedestres
3346	Melhoramento viário   Abertura de via em boulevard fluvial (pista dupla) - R. Itapirema	SMUL; SPURBANISMO	Mobilidade	Sistema Viário
3355	Melhoramento viário   Abertura de via (pista simples) - Prolongamento da R. Dr. Oscar Egydio de Araújo	SMUL; SPURBANISMO	Mobilidade	Sistema Viário
3358	Melhoramento viário   Alargamento de via (pista dupla) - R. Rev. João Euclides Pereira	SMUL; SPURBANISMO	Mobilidade	Sistema Viário
3367	Melhoramento viário   Alargamento de via (pista simples) - Av. São Miguel	SMUL; SPURBANISMO	Mobilidade	Sistema Viário
3373	Transposição viária   Duplicação de ponte - R. Japichaua	SMUL; SPURBANISMO	Mobilidade	Barreira Urbana; Sistema Viário
3376	Melhoramento viário   Alargamento de via (pista dupla) - R. Abaitinga	SMUL; SPURBANISMO	Mobilidade	Sistema Viário
3380	Melhoramento viário   Alargamento de via (pista dupla) - R. Sampei Sato	SMUL; SPURBANISMO	Mobilidade	Sistema Viário
3386	Melhoramento viário   Abertura de via (pista simples) - Prolongamento da Av. Estrela da Noite	SMUL; SPURBANISMO	Mobilidade	Sistema Viário
3387	Requalificação de estrutura cicloviária   Ciclopassearela - R. Capachos - R. Guajiru	SMUL; SPURBANISMO	Mobilidade	Circulação de Pedestres; Sistema Cicloviário

ID	Descrição	Órgão	Eixo temático	Subtema
3390	Transposição viária   Ponte - Av. Dr. José Artur Nova - Blv. Fluvial Rib. Itaquera	SMUL; SPURBANISMO	Mobilidade	Barreira Urbana; Sistema Viário
3408	Melhoramento viário   Alargamento de via (pista simples) - R. Cachoeira Mangaval	SMUL; SPURBANISMO	Mobilidade	Sistema Viário
3409	Requalificação de estrutura cicloviária   Ciclopassarela - Estr. da Biacica - R. Pedro Rosa de Abreu	SMUL; SPURBANISMO	Mobilidade	Circulação de Pedestres; Sistema Cicloviário
3410	Requalificação de via pública   Requalificação de via pública - R. Cordão de São Francisco	SMUL; SPURBANISMO	Mobilidade	Circulação de Pedestres
3411	Requalificação de estrutura cicloviária   Ciclopassarela - Cordão de São Francisco - Rafael Correia da Silva	SMUL; SPURBANISMO	Mobilidade	Circulação de Pedestres; Sistema Cicloviário
3415	Melhoramento viário   Alargamento de via (pista dupla) - R. Pedroso da Silva	SMUL; SPURBANISMO	Mobilidade	Sistema Viário
3416	Transposição viária   Pontilhão - R. Luis Pico - Prolongamento da R. Leon Denis	SMUL; SPURBANISMO	Mobilidade	Barreira Urbana; Sistema Viário
3426	Melhoramento viário   Abertura de via em boulevard fluvial (pista dupla) - Blv. Fluvial Córrego Tijuco Preto - Trecho 1	SMUL; SPURBANISMO	Mobilidade	Sistema Viário
3428	Melhoramento viário   Abertura de via (pista simples) - R. Eng. José Cruz de Oliveira - R. Angelina Lapena	SMUL; SPURBANISMO	Mobilidade	Sistema Viário
3430	Transposição viária   Pontilhão - R. Dr. Oscar Egydio de Araújo	SMUL; SPURBANISMO	Mobilidade	Barreira Urbana; Sistema Viário
3435	Transposição viária   Pontilhão - R. Vitório Capelaro - R. Morro da Babilônia	SMUL; SPURBANISMO	Mobilidade	Barreira Urbana; Sistema Viário
3436	Melhoramento viário   Abertura de via (pista simples) - R. Vitório Capelaro	SMUL; SPURBANISMO	Mobilidade	Sistema Viário
3440	Melhoramento viário   Abertura de via (pista dupla) - R. Rafael Zimbardi - R. João José Rodrigues	SMUL; SPURBANISMO	Mobilidade	Sistema Viário
3450	Requalificação de estrutura cicloviária   Ciclopassarela - Pc. Maue Mirim - R. Raimundo Mendes Figueiredo	SMUL; SPURBANISMO	Mobilidade	Circulação de Pedestres; Sistema Cicloviário
3453	Transposição viária   Pontilhão - Prolongamento da R. Arlindo Bettio	SMUL; SPURBANISMO	Mobilidade	Barreira Urbana; Sistema Viário
3467	Melhoramento viário   Alargamento de via (pista dupla) - R. Jerônimo Maranhão	SMUL; SPURBANISMO	Mobilidade	Sistema Viário
3476	Melhoramento viário   Abertura de via (pista dupla) - Prolongamento da R. Arlindo Bettio - Trecho 1	SMUL; SPURBANISMO	Mobilidade	Sistema Viário
3480	Melhoramento viário   Abertura de via em boulevard fluvial (pista simples) - Blv. Fluvial Ribeirão Itaquera	SMUL; SPURBANISMO	Mobilidade	Sistema Viário
3483	Melhoramento viário   Abertura de via (pista simples) - R. Rafael Zimbardi - Av. Dr. José Artur Nova	SMUL; SPURBANISMO	Mobilidade	Sistema Viário
3488	Transposição viária   Pontilhão - R. Maria Francisca de Jesus - R. Muniz Falcão	SMUL; SPURBANISMO	Mobilidade	Barreira Urbana; Sistema Viário
3493	Estrutura cicloviária   Ciclopassarela - R. Alhandra - Av. Tarciso Mendes Lima	SMUL; SPURBANISMO	Mobilidade	Circulação de Pedestres; Sistema Cicloviário
3500	Requalificação de via pública   Requalificação de via pública - R. São Gonçalo do Rio das Pedras	SMUL; SPURBANISMO	Mobilidade	Circulação de Pedestres
3504	Transposição viária   Ponte - Via projetada - R. Domingos Fernandes Nobre	SMUL; SPURBANISMO	Mobilidade	Barreira Urbana; Sistema Viário
3506	Transposição viária   Requalificação de ponte - Av. Dr. José Artur Nova - R. Arlindo Colaco	SMUL; SPURBANISMO	Mobilidade	Barreira Urbana; Sistema Viário
3511	Transposição viária   Requalificação de ponte - Av. Santos Dumont	SMUL; SPURBANISMO	Mobilidade	Barreira Urbana; Sistema Viário
3512	Transposição viária   Ponte - R. Manoel Barbosa dos Reis - R. Itapirema	SMUL; SPURBANISMO	Mobilidade	Barreira Urbana; Sistema Viário

ID	Descrição	Órgão	Eixo temático	Subtema
3526	Requalificação de estrutura cicloviária   Ciclopassarela - R. Manuel Duarte Ferro	SMUL; SPURBANISMO	Mobilidade	Circulação de Pedestres; Sistema Cicloviário
3529	Melhoramento viário   Abertura de via (pista dupla) - Prolongamento da R. Arlindo Bettio - Trecho 2	SMUL; SPURBANISMO	Mobilidade	Sistema Viário
3531	Estrutura cicloviária   Ciclopassarela - R. Um - R. Obrages	SMUL; SPURBANISMO	Mobilidade	Circulação de Pedestres; Sistema Cicloviário
3539	Requalificação de estrutura cicloviária   Ciclopassarela - Av. Diogo da Costa Tavares - R. João Carlos Amat	SMUL; SPURBANISMO	Mobilidade	Circulação de Pedestres; Sistema Cicloviário
3541	Transposição viária   Pontilhão - R. Coaracy - R. Confluência da Forquilha	SMUL; SPURBANISMO	Mobilidade	Barreira Urbana; Sistema Viário
3547	Transposição viária   Requalificação de ponte - Vd. Carlito Maia	SMUL; SPURBANISMO	Mobilidade	Barreira Urbana; Sistema Viário
3552	Transposição viária   Pontilhão - R. Vale do Amanhecer	SMUL; SPURBANISMO	Mobilidade	Barreira Urbana; Sistema Viário
3558	Estrutura cicloviária   Ciclopassarela - R. Um - R. Ventura Branco	SMUL; SPURBANISMO	Mobilidade	Circulação de Pedestres; Sistema Cicloviário
3576	Transposição viária   Pontilhão - R. Geraldo Machado - R. Miguel de Quadros Marinho	SMUL; SPURBANISMO	Mobilidade	Barreira Urbana; Sistema Viário
3577	Melhoramento viário   Abertura de via (pista simples) - R. Rafael Zimbardi - R. Paula de Lima	SMUL; SPURBANISMO	Mobilidade	Sistema Viário
3579	Melhoramento viário   Abertura de via em boulevard fluvial (pista dupla) - R. Independência	SMUL; SPURBANISMO	Mobilidade	Sistema Viário
3586	Melhoramento viário   Abertura de via em boulevard fluvial (pista simples) - Blv. Fluvial Córrego Itaim - Trecho 1	SMUL; SPURBANISMO	Mobilidade	Sistema Viário
3593	Requalificação de via pública   Requalificação de via pública - Av. O.E. de Souza Aranha - Av. Dr. Assis Ribeiro	SMUL; SPURBANISMO	Mobilidade	Circulação de Pedestres
3599	Requalificação de estrutura cicloviária   Ciclopassarela - Est. CPTM Jd. Helena	SMUL; SPURBANISMO	Mobilidade	Circulação de Pedestres; Sistema Cicloviário
3601	Requalificação de estrutura cicloviária   Ciclopassarela - R. Arlindo Bettio - R. Cisper	SMUL; SPURBANISMO	Mobilidade	Circulação de Pedestres; Sistema Cicloviário
3604	Melhoramento viário   Alargamento de via (pista simples) - R. Papiro do Egito	SMUL; SPURBANISMO	Mobilidade	Sistema Viário
3620	Estrutura cicloviária   Ciclopassarela - R. Darci Pereira - R. José Luiz de Brito	SMUL; SPURBANISMO	Mobilidade	Circulação de Pedestres; Sistema Cicloviário
3634	Melhoramento viário   Abertura de via (pista simples) - R. Cecílio Mendes Pereira - R. Santa Inês	SMUL; SPURBANISMO	Mobilidade	Sistema Viário
3636	Transposição viária   Pontilhão - R. Feira de Santana	SMUL; SPURBANISMO	Mobilidade	Barreira Urbana; Sistema Viário
3638	Melhoramento viário   Alargamento de via (pista simples) - R. Rafael Zimbardi	SMUL; SPURBANISMO	Mobilidade	Sistema Viário
3640	Transposição viária   Pontilhão - R. Oito - R. Valter - R. Sampaio	SMUL; SPURBANISMO	Mobilidade	Barreira Urbana; Sistema Viário
3646	Transposição viária   Requalificação de pontilhão - R. Celso Barbosa Lina	SMUL; SPURBANISMO	Mobilidade	Barreira Urbana; Sistema Viário
3658	Melhoramento viário   Abertura de via (pista simples) - Prolongamento da R. Muniz Falcão	SMUL; SPURBANISMO	Mobilidade	Sistema Viário
3665	Melhoramento viário   Abertura de via (pista simples) - Prolongamento da R. Leon Denis	SMUL; SPURBANISMO	Mobilidade	Sistema Viário
3667	Melhoramento viário   Abertura de via (pista dupla) - R. Luis Pícolo - R. Ten. Luis Fernando Lobo	SMUL; SPURBANISMO	Mobilidade	Sistema Viário
3668	Transposição viária   Ponte - R. Rafael Zimbardi - R. Faustino Santana	SMUL; SPURBANISMO	Mobilidade	Barreira Urbana; Sistema Viário

ID	Descrição	Órgão	Eixo temático	Subtema
3674	Estrutura cicloviária   Ciclopasseira - R. Arlindo Bettio - R. Lucas Goncalves	SMUL; SPURBANISMO	Mobilidade	Circulação de Pedestres; Sistema Cicloviário
3688	Transposição viária   Passagem subterrânea a requalificar - R. José Leal Fontoura	SMUL; SPURBANISMO	Mobilidade	Circulação de Pedestres
3697	Estrutura cicloviária   Ciclopasseira associada a equipamento - R. Papiro do Egito - R. Serra do Itaqueri	SMUL; SPURBANISMO	Mobilidade	Circulação de Pedestres; Sistema Cicloviário
3706	Melhoramento viário   Abertura de via em boulevard fluvial (pista dupla) - Blv. Fluvial Ribeirão Lajeado - Trecho 1	SMUL; SPURBANISMO	Mobilidade	Sistema Viário
3712	Transposição viária   Requalificação de ponte - Vd. da China	SMUL; SPURBANISMO	Mobilidade	Barreira Urbana; Sistema Viário

Escala: Regional



### DESCRIÇÃO (PRS)

## EIXOS TEMÁTICOS

- Meio Ambiente
- Infraestrutura e Saneamento Ambiental
- Habitação Social
- Desenvolvimento Social e Equipamentos
- Mobilidade



# ID 329 | Córrego Três Pontes

Outras ações previstas: Plano Diretor Estratégico (PDE)



ID	Ação	Descrição	Origem	Eixo temático	Subtema
44	Parque Linear	Tijuco Preto	Mapa 5	Meio Ambiente	Parque linear
48	Parque Linear	Tres Pontes	Mapa 5	Meio Ambiente	Parque linear
438	Intervenção de drenagem	Pôlder/Dique - Jardim Romano	Mapa 12	Infraestrutura e Saneamento Ambiental	Drenagem
570	Estratégias de Desenvolvimento Econômico	Polo Estratégico de Desenvolvimento Econômico	Art.177	Desenvolvimento Econômico Sustentável	Centralidades

# ID 329 | Córrego Três Pontes

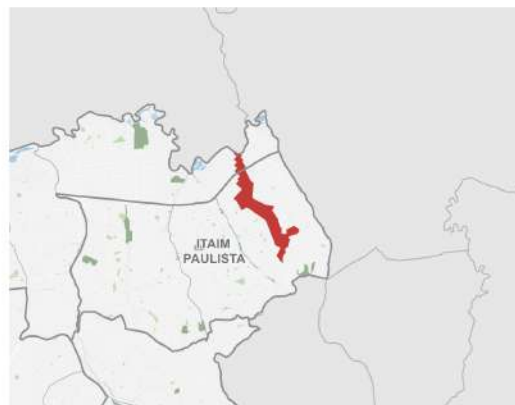
Outras ações previstas: Planejamento Setorial



ID	Descrição	Órgão	Eixo temático	Subtema
139	Requalificação de espaço público   Praça - R. Valdomiro Gonzaga Silva	SMSUB; SUB	Meio Ambiente	Praça
149	Requalificação de espaço público   Via pública - R. Reduções	SMSUB; SUB	Meio Ambiente	Espaço Livre Público
157	Requalificação de espaço público   Via pública - R. Lagoa da Cruz	SMSUB; SUB	Meio Ambiente	Espaço Livre Público
175	Requalificação de espaço público   Via pública - R. Bar. de Almeida Valim	SMSUB; SUB	Meio Ambiente	Espaço Livre Público
185	Requalificação de espaço público   Praça - R. Dias de Ávila	SMSUB; SUB	Meio Ambiente	Praça
187	Requalificação de espaço público   Via pública - R. Des. Sílvia Barbosa	SMSUB; SUB	Meio Ambiente	Espaço Livre Público
198	Requalificação de espaço público   Via pública - R. Des. Frederico Roberto de Azevedo Marques	SMSUB; SUB	Meio Ambiente	Espaço Livre Público
201	Criação de espaço público   R. Reduções	SMSUB; SUB	Meio Ambiente	Espaço Livre Público
208	Criação de espaço público   R. Marlene Ruppeu Castilho	SMSUB; SUB	Meio Ambiente	Espaço Livre Público
212	Criação de espaço público   R. Almicare Forghieri	SMSUB; SUB	Meio Ambiente	Espaço Livre Público
214	Criação de espaço público   R. Moisés Alves dos Santos	SMSUB; SUB	Meio Ambiente	Espaço Livre Público
217	Requalificação de espaço público   Via pública - R. Toshio Yoshida	SMSUB; SUB	Meio Ambiente	Espaço Livre Público

ID	Descrição	Órgão	Eixo temático	Subtema
221	Requalificação de via pública   Incremento de vegetação viária - R. Ilha da Paz	SMSUB; SUB	Meio Ambiente	Arborização Urbana
222	Requalificação de via pública   Incremento de vegetação viária - R. Pedro Messias da Silva	SMSUB; SUB	Meio Ambiente	Arborização Urbana
647	Rede de espaços públicos   Boulevard fluvial - Córrego Três Pontes	SMUL; SPURBANISMO	Meio Ambiente	Espaço Livre Público
658	Rede de espaços públicos   Boulevard fluvial - Córrego Tijuco Preto - Trecho 6	SMUL; SPURBANISMO	Meio Ambiente	Espaço Livre Público
909	Rede de espaços públicos   Área verde	SMUL; SPURBANISMO	Meio Ambiente	Área Verde
1042	Parque   Parque Linear - Três Pontes	SVMA	Meio Ambiente	Parque Linear
1043	Parque   Parque Linear - Tijuco Preto	SVMA	Meio Ambiente	Parque Linear
1220	Corredor Verde   Corredor Polinizador - Linha 12 Safira - Tatuapé - Vila Itaim	SVMA	Meio Ambiente	Corredor Verde/ Ecológico
1427	Restrição de seção   Restrição de seção - Três Pontes (FTP-01)	SIURB	Infraestrutura e Saneamento Ambiental	Drenagem
1506	Novo equipamento   Eco ponto - Moreira	SMSUB	Infraestrutura e Saneamento Ambiental	Resíduos Sólidos
1615	Novo equipamento   Eco ponto - Jardim Romano	SMSUB	Infraestrutura e Saneamento Ambiental	Resíduos Sólidos
1695	Estrutura de drenagem   Canalização	SIURB	Infraestrutura e Saneamento Ambiental	Drenagem
1699	Estrutura de drenagem   Ampliação de seção	SIURB	Infraestrutura e Saneamento Ambiental	Drenagem
1794	Reservatório   RTP-2 (fechado, off line)	SIURB	Infraestrutura e Saneamento Ambiental	Drenagem
1799	Reservatório   RTP-1 (fechado, off line)	SIURB	Infraestrutura e Saneamento Ambiental	Drenagem
1800	Reservatório   RTP-3 (fechado, off line)	SIURB	Infraestrutura e Saneamento Ambiental	Drenagem
1803	Reservatório   RTJ-1 (fechado, off line)	SIURB	Infraestrutura e Saneamento Ambiental	Drenagem
2655	Ampliação de travessia   Três Pontes (ATP-01)	SIURB	Mobilidade	Circulação de Pedestres
2658	Adequação de travessia   Três Pontes (ATP-02)	SIURB	Mobilidade	Circulação de Pedestres
2659	Adequação de travessia   Três Pontes (ATP-03)	SIURB	Mobilidade	Circulação de Pedestres
3059	Transposição viária   Pontilhão - Blv. Fluvial Córrego Tijuco Preto - Trecho 5	SMUL; SPURBANISMO	Mobilidade	Barreira Urbana; Sistema Viário
3189	Melhoramento viário   Abertura de via em boulevard fluvial de borda - R. Luis Botelho Mourão - R. Manajos	SMUL; SPURBANISMO	Mobilidade	Sistema Viário
3309	Requalificação de via pública   Requalificação de via pública - Av. Diogo da Costa Tavares	SMUL; SPURBANISMO	Mobilidade	Circulação de Pedestres
3387	Requalificação de estrutura cicloviária   Ciclopasseira - R. Capachos - R. Guajiru	SMUL; SPURBANISMO	Mobilidade	Circulação de Pedestres; Sistema Cicloviário
3694	Melhoramento viário   Abertura de via (pista simples) - R. Renata Agondi - R. Jason Xavier de Barros	SMUL; SPURBANISMO	Mobilidade	Sistema Viário

Escala: Regional



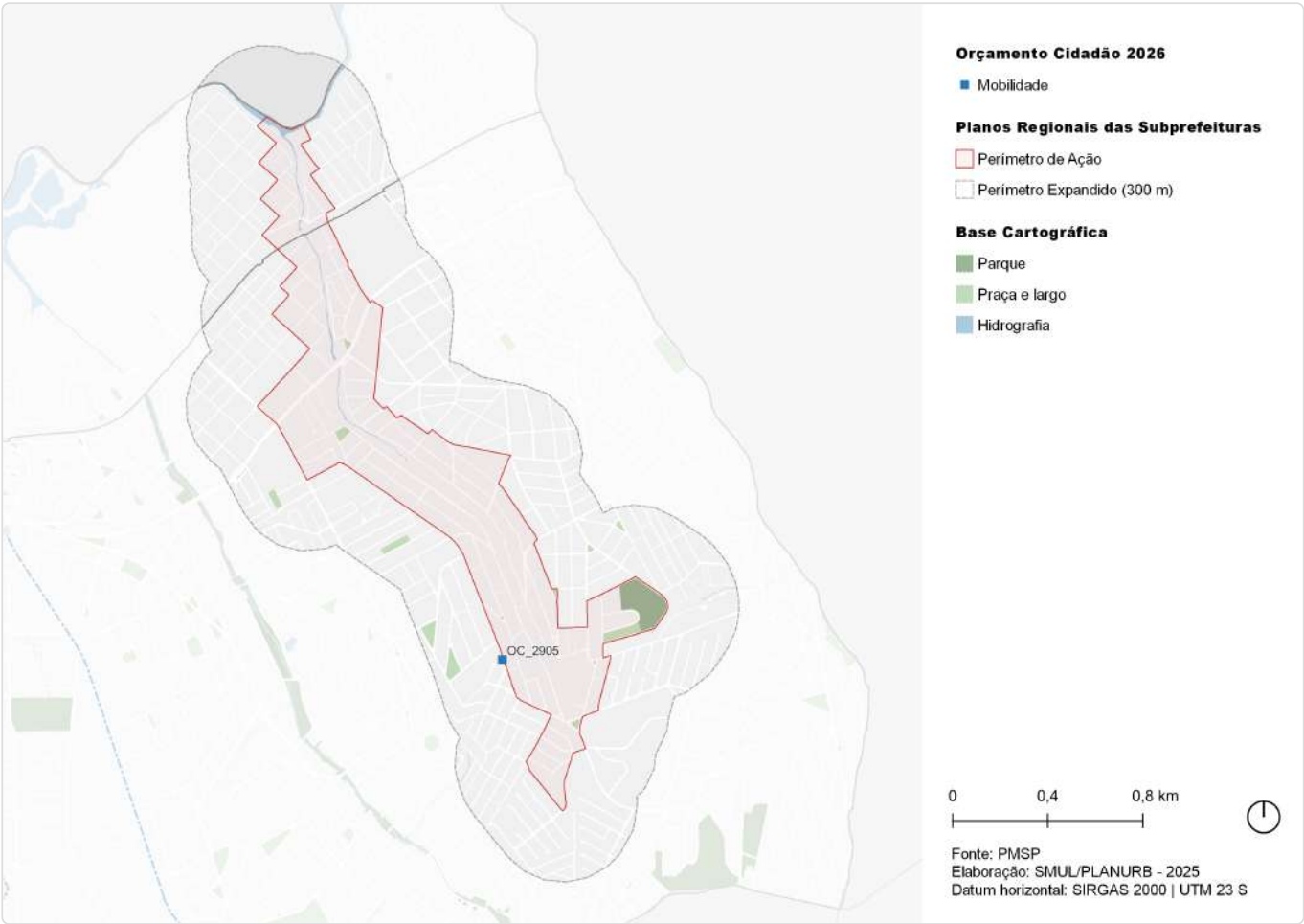
Fonte: PMSP  
Elaboração: SMUL/PLANURB - 2025  
Datum horizontal: SIRGAS 2000 | UTM 23 S

Entorno do Córrego Tijuco Preto, que divide o distrito de Itaim Paulista, atravessando todo o território da subprefeitura na direção Norte-Sul.

- Meio Ambiente
- Infraestrutura e Saneamento Ambiental
- Habitação Social
- Desenvolvimento Social e Equipamentos
- Mobilidade

# ID 331 | Córrego Tijuco Preto

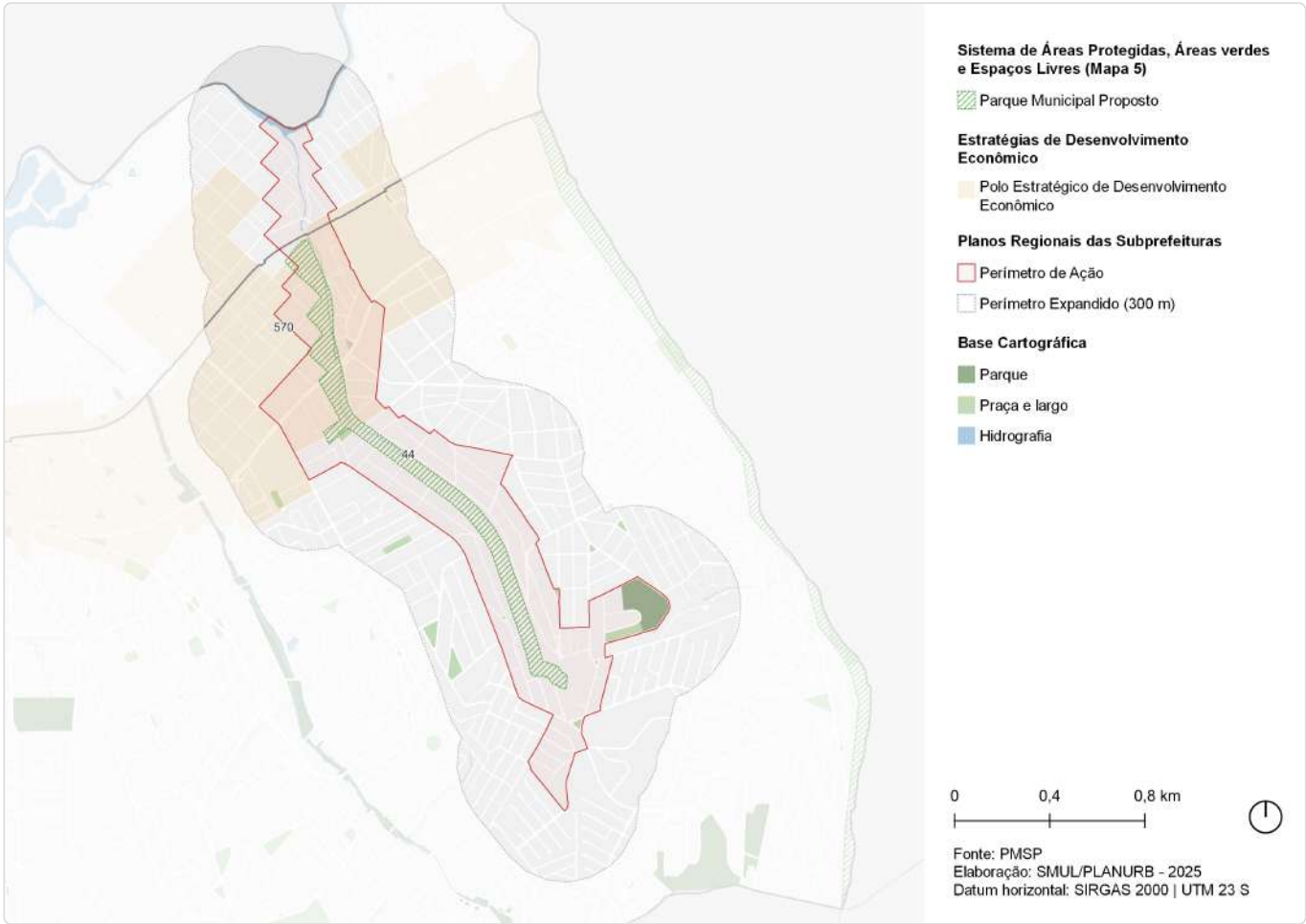
Intervenções previstas para o quadriênio: Programa de Metas 2025-2028 e Orçamento Cidadão 2026



ID	Ação	Descrição	Órgão(s)	Eixo temático	Subtema
OC_2905	Reformar calçada na Rua Renata Agondi, 23 - UBS Encosta Norte	Calçadas na Rua Renata Agondi	SUB	Mobilidade	Circulação de Pedestres

ID 331 | Córrego Tijuco Preto

Outras ações previstas: Plano Diretor Estratégico (PDE)



ID	Ação	Descrição	Origem	Eixo temático	Subtema
44	Parque Linear	Tijuco Preto	Mapa 5	Meio Ambiente	Parque linear
570	Estratégias de Desenvolvimento Econômico	Polo Estratégico de Desenvolvimento Econômico	Art.177	Desenvolvimento Econômico Sustentável	Centralidades



## ID 331 | Córrego Tijuco Preto

Outras ações previstas: Planejamento Setorial



ID	Descrição	Órgão	Eixo temático	Subtema
130	Requalificação de espaço público   Via pública - R. Padre Virgílio Campelo	SMSUB; SUB	Meio Ambiente	Espaço Livre Público
136	Requalificação de espaço público   Área municipal na rua Padre Virgílio	SMSUB; SUB	Meio Ambiente	Espaço Livre Público
142	Requalificação de espaço público   Praça - Pça. do Mabel	SMSUB; SUB	Meio Ambiente	Praça
149	Requalificação de espaço público   Via pública - R. Reduções	SMSUB; SUB	Meio Ambiente	Espaço Livre Público
153	Requalificação de espaço público   Via pública - R. Felizardo Ribeiro Lisboa	SMSUB; SUB	Meio Ambiente	Espaço Livre Público
157	Requalificação de espaço público   Via pública - R. Lagoa da Cruz	SMSUB; SUB	Meio Ambiente	Espaço Livre Público
160	Requalificação de espaço público   Via pública - Tv. Augusto José de Jesus	SMSUB; SUB	Meio Ambiente	Espaço Livre Público
171	Requalificação de espaço público   Via pública - Av. Córrego Tijuco Preto	SMSUB; SUB	Meio Ambiente	Espaço Livre Público
180	Requalificação de espaço público   Via pública - R. Domingos Tabatinga	SMSUB; SUB	Meio Ambiente	Espaço Livre Público
181	Requalificação de espaço público   Via pública - R. José de Toledo Rendom	SMSUB; SUB	Meio Ambiente	Espaço Livre Público
183	Requalificação de espaço público   Via pública - R. Carlos Maria Alvear	SMSUB; SUB	Meio Ambiente	Espaço Livre Público



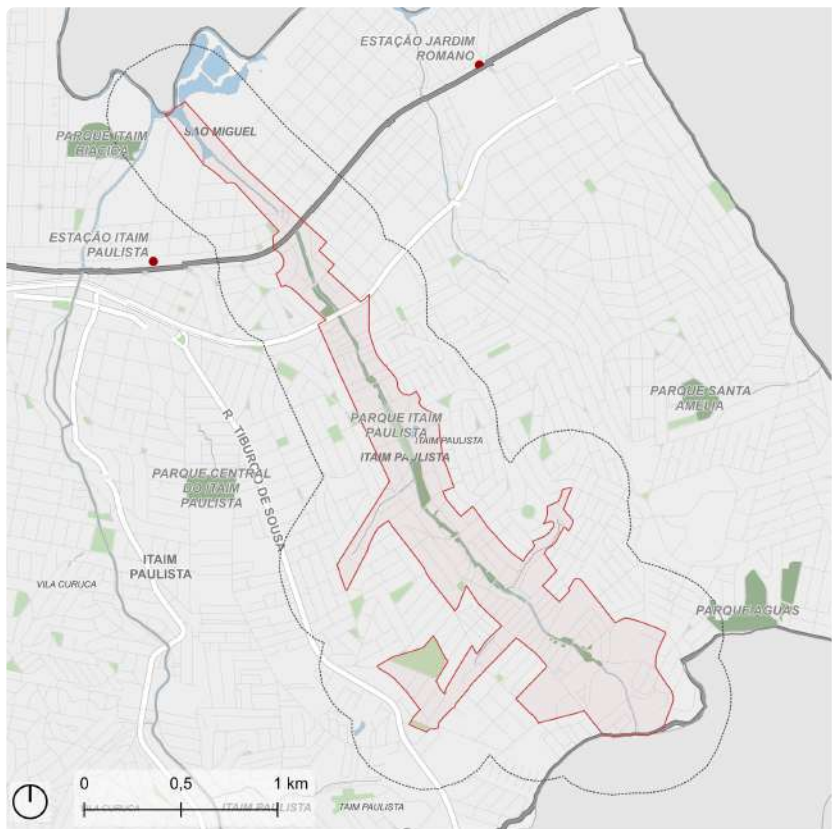
ID	Descrição	Órgão	Eixo temático	Subtema
185	Requalificação de espaço público   Praça - R. Dias de Ávila	SMSUB; SUB	Meio Ambiente	Praça
189	Requalificação de espaço público   Via pública - R. Janez Novak	SMSUB; SUB	Meio Ambiente	Espaço Livre Público
201	Criação de espaço público   R. Reduções	SMSUB; SUB	Meio Ambiente	Espaço Livre Público
206	Criação de espaço público   R. Eugenio Grieco	SMSUB; SUB	Meio Ambiente	Espaço Livre Público
218	Requalificação de espaço público   Via pública - R. Aristides de Basile	SMSUB; SUB	Meio Ambiente	Espaço Livre Público
221	Requalificação de via pública   Incremento de vegetação viária - R. Ilha da Paz	SMSUB; SUB	Meio Ambiente	Arborização Urbana
223	Requalificação de via pública   Incremento de vegetação viária - Praça da R. Eugenio Grieco	SMSUB; SUB	Meio Ambiente	Arborização Urbana
224	Requalificação de via pública   Incremento de vegetação viária - R. Giovanni Mosto	SMSUB; SUB	Meio Ambiente	Arborização Urbana
573	Requalificação de espaço público   Praça - R. Gruta de Princesas	SMSUB; SUB	Meio Ambiente	Praça
648	Rede de espaços públicos   Boulevard fluvial - R. Freguesia das Vargês	SMUL; SPURBANISMO	Meio Ambiente	Espaço Livre Público
658	Rede de espaços públicos   Boulevard fluvial - Córrego Tijucu Preto - Trecho 6	SMUL; SPURBANISMO	Meio Ambiente	Espaço Livre Público
909	Rede de espaços públicos   Área verde	SMUL; SPURBANISMO	Meio Ambiente	Área Verde
1001	Rede de espaços públicos   Territórios Educadores - Itaim Paulista	SMUL; SPURBANISMO	Meio Ambiente	Espaço Livre Público
1043	Parque   Parque Linear - Tijucu Preto	SVMA	Meio Ambiente	Parque Linear
1220	Corredor Verde   Corredor Polinizador - Linha 12 Safira - Tatuapé - Vila Itaim	SVMA	Meio Ambiente	Corredor Verde/ Ecológico
1423	Restrição de seção   Restrição de seção - Tijucu Preto (FTJ-05)	SIURB	Infraestrutura e Saneamento Ambiental	Drenagem
1424	Restrição de seção   Restrição de seção - Tijucu Preto (FTJ-04)	SIURB	Infraestrutura e Saneamento Ambiental	Drenagem
1425	Restrição de seção   Restrição de seção - Tijucu Preto (FTJ-03)	SIURB	Infraestrutura e Saneamento Ambiental	Drenagem
1426	Restrição de seção   Restrição de seção - Tijucu Preto (FTJ-02)	SIURB	Infraestrutura e Saneamento Ambiental	Drenagem
1656	Intervenções de microdrenagem   Jardins de chuva - R. Carlos Aguiar - R. Renata Agondi	SMSUB; SUB	Infraestrutura e Saneamento Ambiental	Drenagem
1657	Intervenções de microdrenagem   Jardins de chuva - R. Dr. Pereira Gomes - R. Ivampa Duarte Lisboa	SMSUB; SUB	Infraestrutura e Saneamento Ambiental	Drenagem
1661	Intervenções de macrodrenagem   Pontes - R. Carandiru - R. João Carlos Amat	SMSUB; SUB	Infraestrutura e Saneamento Ambiental	Drenagem
1695	Estrutura de drenagem   Canalização	SIURB	Infraestrutura e Saneamento Ambiental	Drenagem
1699	Estrutura de drenagem   Ampliação de seção	SIURB	Infraestrutura e Saneamento Ambiental	Drenagem
1789	Reservatório   RTJ-5 (fechado, off line)	SIURB	Infraestrutura e Saneamento Ambiental	Drenagem
1793	Reservatório   RTJ-2 (fechado, off line)	SIURB	Infraestrutura e Saneamento Ambiental	Drenagem
1798	Reservatório   RTJ-4 (fechado, off line)	SIURB	Infraestrutura e Saneamento Ambiental	Drenagem
1803	Reservatório   RTJ-1 (fechado, off line)	SIURB	Infraestrutura e Saneamento Ambiental	Drenagem

ID	Descrição	Órgão	Eixo temático	Subtema
2317	Provisão habitacional   PPP Municipal - Lote 12 - Área Itaim Utupiru - Entrega 7	SEHAB	Habitação Social	Provisão Habitacional
2631	Reformar calçada na Rua Renata Agondi, 23 - UBS Encosta Norte   Calçadas na Rua Renata Agondi	SUB	Mobilidade	Circulação de Pedestres
3007	Transposição viária   Requalificação de pontilhão - Av. Marechal Tito	SMUL; SPURBANISMO	Mobilidade	Barreira Urbana; Sistema Viário
3036	Transposição viária   Pontilhão - Corr. Tijuco Preto - R. Carmine Moretti	SMUL; SPURBANISMO	Mobilidade	Barreira Urbana; Sistema Viário
3059	Transposição viária   Pontilhão - Blv. Fluvial Córrego Tijuco Preto - Trecho 5	SMUL; SPURBANISMO	Mobilidade	Barreira Urbana; Sistema Viário
3063	Transposição viária   Pontilhão - Blv. Fluvial Córrego Tijuco Preto - Trecho 3	SMUL; SPURBANISMO	Mobilidade	Barreira Urbana; Sistema Viário
3079	Transposição viária   Pontilhão - R. Freguesia das Vargês - R. Cochonilha	SMUL; SPURBANISMO	Mobilidade	Barreira Urbana; Sistema Viário
3085	Transposição viária   Pontilhão - R. Maduel Duarte Ferro - R. Pe. Frederico Olmeda	SMUL; SPURBANISMO	Mobilidade	Barreira Urbana; Sistema Viário
3142	Transposição viária   Pontilhão - Blv. Fluvial Córrego Tijuco Preto - Trecho 2	SMUL; SPURBANISMO	Mobilidade	Barreira Urbana; Sistema Viário
3189	Melhoramento viário   Abertura de via em boulevard fluvial de borda - R. Luis Botelho Mourão - R. Manajós	SMUL; SPURBANISMO	Mobilidade	Sistema Viário
3207	Melhoramento viário   Abertura de via em boulevard fluvial (pista simples) - Blv. Fluvial Córrego Tijuco Preto - Trecho 4	SMUL; SPURBANISMO	Mobilidade	Sistema Viário
3216	Requalificação de via pública   Requalificação de via pública - R. Domingos Fernandes Nobre	SMUL; SPURBANISMO	Mobilidade	Circulação de Pedestres
3236	Melhoramento viário   Abertura de via (pista simples) - Av. Cor. Tijuco Preto - R. Jason Xavier de Barros	SMUL; SPURBANISMO	Mobilidade	Sistema Viário
3269	Transposição viária   Requalificação de pontilhão - Av. Diogo da Costa Tavares	SMUL; SPURBANISMO	Mobilidade	Barreira Urbana; Sistema Viário
3281	Melhoramento viário   Abertura de via em boulevard fluvial (pista dupla) - Blv. Fluvial Córrego Tijuco Preto - Trecho 2	SMUL; SPURBANISMO	Mobilidade	Sistema Viário
3309	Requalificação de via pública   Requalificação de via pública - Av. Diogo da Costa Tavares	SMUL; SPURBANISMO	Mobilidade	Circulação de Pedestres
3310	Melhoramento viário   Alargamento de via (pista simples) - R. Domingos Fernandes Nobre	SMUL; SPURBANISMO	Mobilidade	Sistema Viário
3408	Melhoramento viário   Alargamento de via (pista simples) - R. Cachoeira Mangaval	SMUL; SPURBANISMO	Mobilidade	Sistema Viário
3426	Melhoramento viário   Abertura de via em boulevard fluvial (pista dupla) - Blv. Fluvial Córrego Tijuco Preto - Trecho 1	SMUL; SPURBANISMO	Mobilidade	Sistema Viário
3467	Melhoramento viário   Alargamento de via (pista dupla) - R. Jerônimo Maranhão	SMUL; SPURBANISMO	Mobilidade	Sistema Viário
3475	Melhoramento viário   Abertura de via (pista simples) - R. Fonte Boa - R. Manajós	SMUL; SPURBANISMO	Mobilidade	Sistema Viário
3504	Transposição viária   Ponte - Via projetada - R. Domingos Fernandes Nobre	SMUL; SPURBANISMO	Mobilidade	Barreira Urbana; Sistema Viário
3526	Requalificação de estrutura cicloviária   Ciclopassarela - R. Manuel Duarte Ferro	SMUL; SPURBANISMO	Mobilidade	Circulação de Pedestres; Sistema Cicloviário
3539	Requalificação de estrutura cicloviária   Ciclopassarela - Av. Diogo da Costa Tavares - R. João Carlos Amat	SMUL; SPURBANISMO	Mobilidade	Circulação de Pedestres; Sistema Cicloviário
3574	Melhoramento viário   Abertura de via em boulevard fluvial (pista dupla) - Blv. Fluvial Córrego Tijuco Preto - Trecho 3	SMUL; SPURBANISMO	Mobilidade	Sistema Viário
3576	Transposição viária   Pontilhão - R. Geraldo Machado - R. Miguel de Quadros Marinho	SMUL; SPURBANISMO	Mobilidade	Barreira Urbana; Sistema Viário

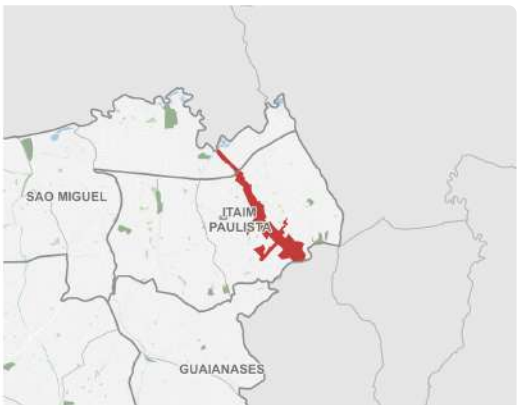
ID	Descrição	Órgão	Eixo temático	Subtema
3694	Melhoramento viário   Abertura de via (pista simples) - R. Renata Agondi - R. Jason Xavier de Barros	SMUL; SPURBANISMO	Mobilidade	Sistema Viário

# ID 333 | Córrego Itaim Paulista

Escala: Regional



- |                             |               |               |
|-----------------------------|---------------|---------------|
| Perímetro de Ação           | Trem: Estação | Praça e largo |
| Perímetro Expandido (300 m) | Parque        | Hidrografia   |



Fonte: PMSP  
Elaboração: SMUL/PLANURB - 2025  
Datum horizontal: SIRGAS 2000 | UTM 23 S

## DESCRIÇÃO (PRS)

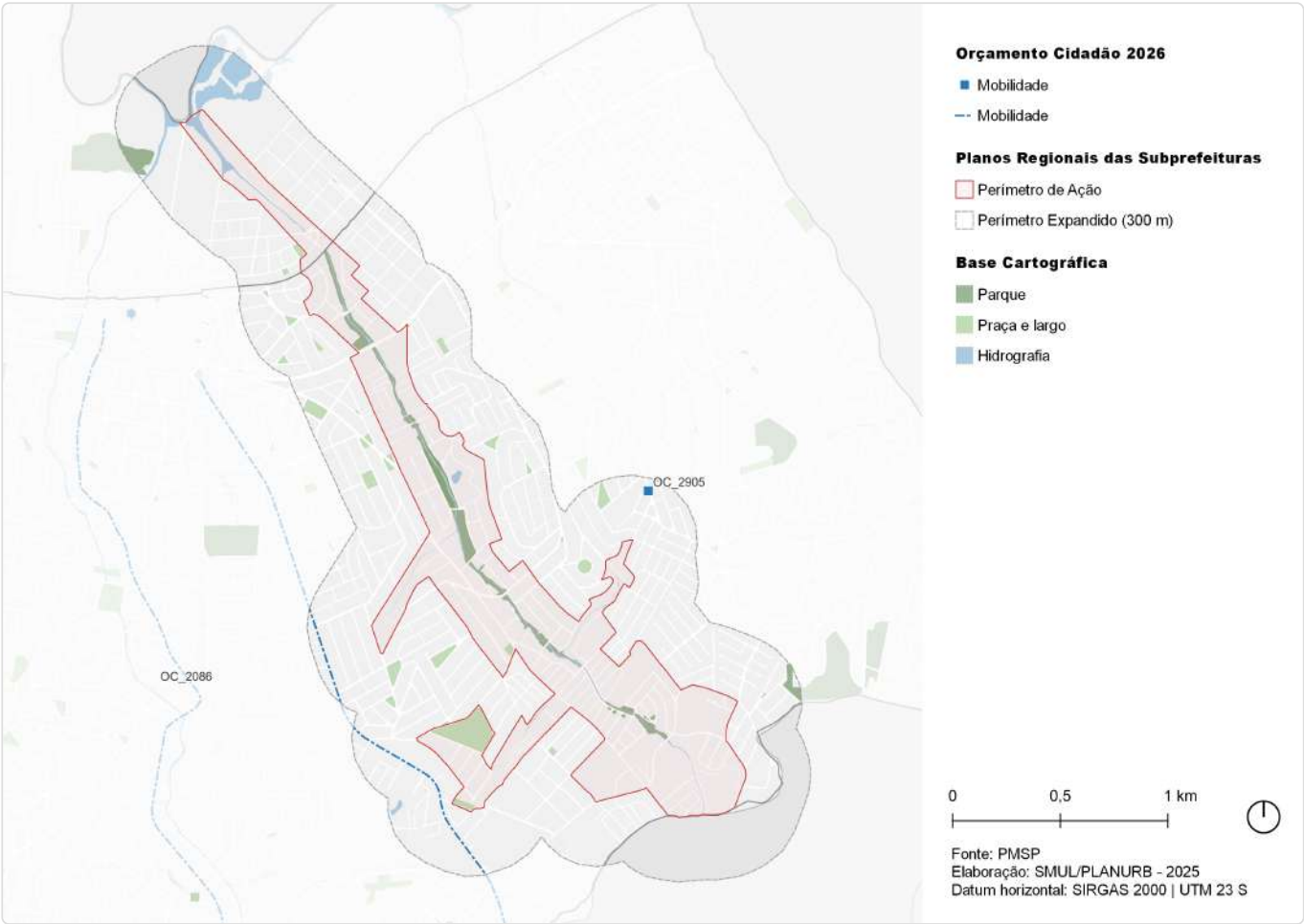
Entorno do Córrego Itaim Paulista, que divide o distrito de Itaim Paulista, atravessando todo o território da subprefeitura na direção Norte-Sul.

## EIXOS TEMÁTICOS

- Meio Ambiente
- Infraestrutura e Saneamento Ambiental
- Habitação Social
- Desenvolvimento Social e Equipamentos
- Mobilidade

# ID 333 | Córrego Itaim Paulista

Intervenções previstas para o quadriênio: Programa de Metas 2025-2028 e Orçamento Cidadão 2026



ID	Ação	Descrição	Órgão(s)	Eixo temático	Subtema
OC_2086	Reformar calçadas das vias: Estrada Dom João Nery e Rua Tibúrcio de Sousa	Calçadas da Estrada Dom João Nery / Rua Tibúrcio de Sousa	SUB	Mobilidade	Circulação de Pedestres
OC_2905	Reformar calçada na Rua Renata Agondi, 23 - UBS Encosta Norte	Calçadas na Rua Renata Agondi	SUB	Mobilidade	Circulação de Pedestres

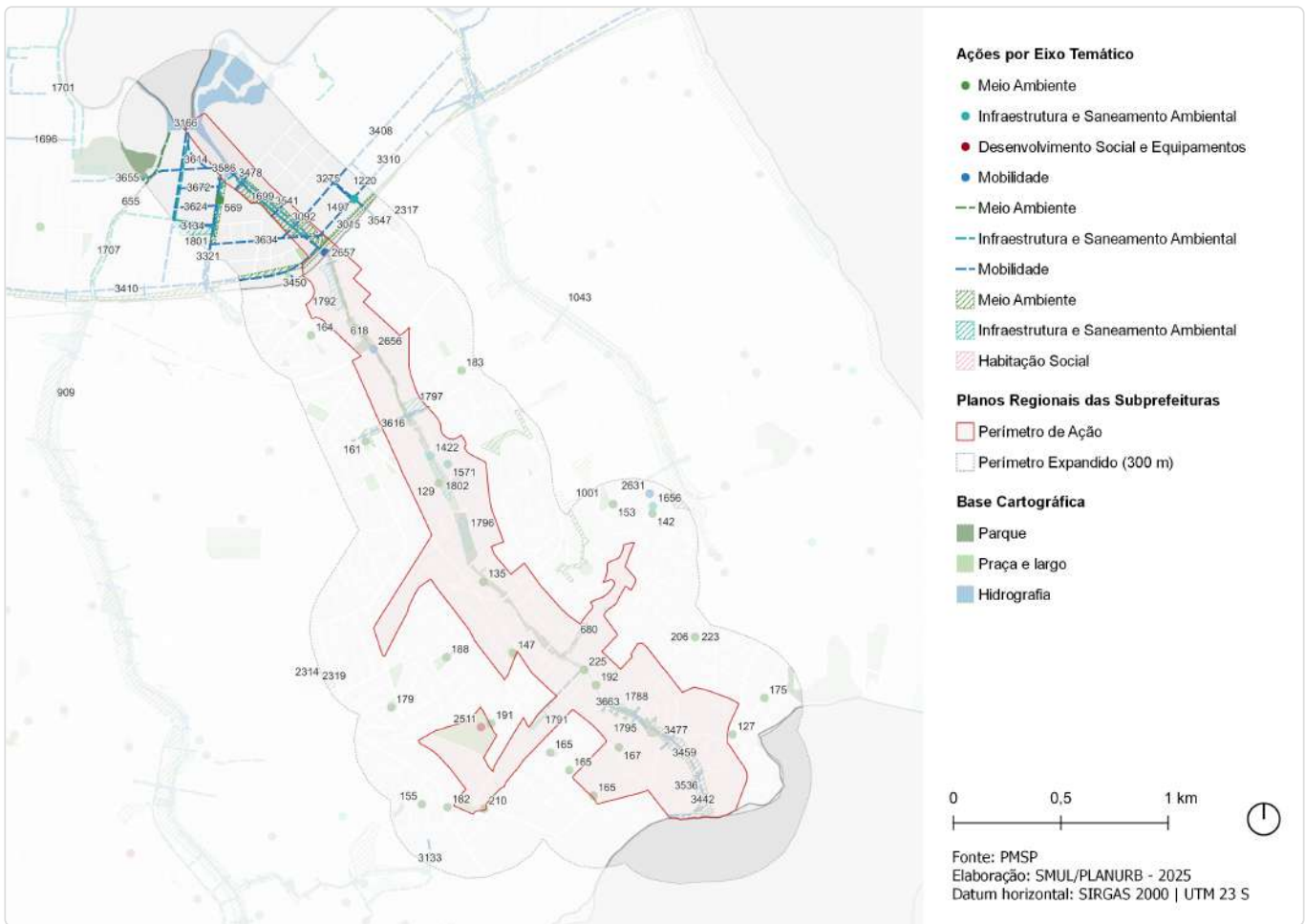
Outras ações previstas: Plano Diretor Estratégico (PDE)





## ID 333 | Córrego Itaim Paulista

Outras ações previstas: Planejamento Setorial



ID	Descrição	Órgão	Eixo temático	Subtema
127	Requalificação de espaço público   Via pública - R. Chico Feitosa - R. Zezé Macedo	SMSUB; SUB	Meio Ambiente	Espaço Livre Público
129	Requalificação de espaço público   Via pública - R. Tristão Achaval - Etapa 2 - Prédio Vermelho	SMSUB; SUB	Meio Ambiente	Espaço Livre Público
135	Requalificação de espaço público   Via pública - R. Afuá	SMSUB; SUB	Meio Ambiente	Espaço Livre Público
142	Requalificação de espaço público   Praça - Pça. do Mabel	SMSUB; SUB	Meio Ambiente	Praça
147	Requalificação de espaço público   Via pública - R. Magnolia Azul - Av. Itajuíbe	SMSUB; SUB	Meio Ambiente	Espaço Livre Público
153	Requalificação de espaço público   Via pública - R. Felizardo Ribeiro Lisboa	SMSUB; SUB	Meio Ambiente	Espaço Livre Público
155	Requalificação de espaço público   Via pública - R. Estevam Marcate	SMSUB; SUB	Meio Ambiente	Espaço Livre Público
161	Requalificação de espaço público   Via pública - Av. Barão de Alagoas	SMSUB; SUB	Meio Ambiente	Espaço Livre Público
164	Requalificação de espaço público   Praça - R. Iacupema	SMSUB; SUB	Meio Ambiente	Praça
165	Requalificação de espaço público   Via pública - R. Linária	SMSUB; SUB	Meio Ambiente	Espaço Livre Público
167	Requalificação de espaço público   Via pública - R. Cristóvão Benitez	SMSUB; SUB	Meio Ambiente	Espaço Livre Público
175	Requalificação de espaço público   Via pública - R. Bar. de Almeida Valim	SMSUB; SUB	Meio Ambiente	Espaço Livre Público



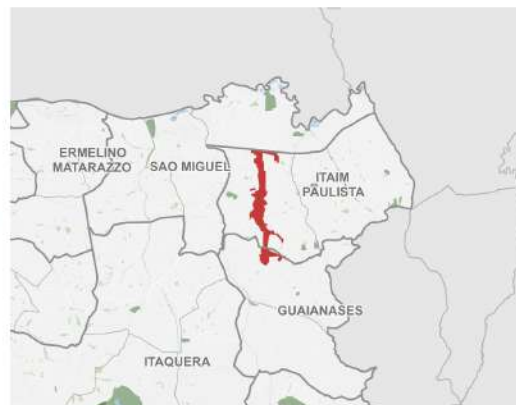
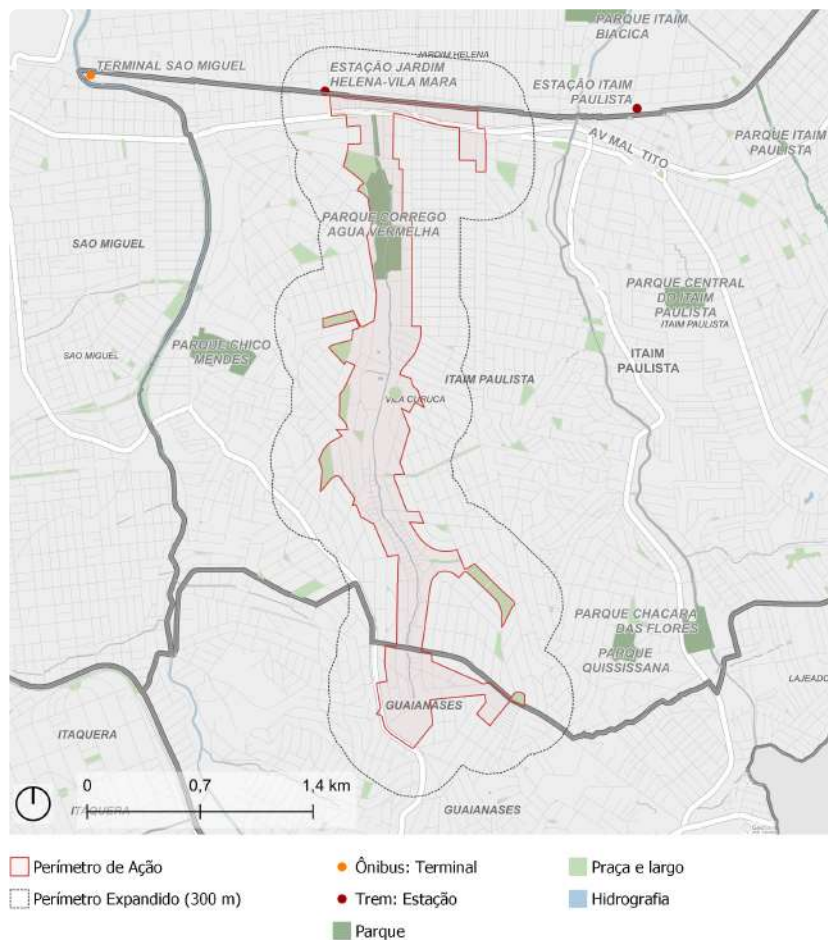
ID	Descrição	Órgão	Eixo temático	Subtema
179	Requalificação de espaço público   Via pública - R. Baltazar Ribeiro	SMSUB; SUB	Meio Ambiente	Espaço Livre Público
182	Requalificação de espaço público   Via pública - R. Luiza Augusta Garlippe	SMSUB; SUB	Meio Ambiente	Espaço Livre Público
183	Requalificação de espaço público   Via pública - R. Carlos Maria Alvear	SMSUB; SUB	Meio Ambiente	Espaço Livre Público
188	Requalificação de espaço público   Via pública - R. Lírio D'Água	SMSUB; SUB	Meio Ambiente	Espaço Livre Público
191	Requalificação de espaço público   Via pública - R. Jasmin Verde	SMSUB; SUB	Meio Ambiente	Espaço Livre Público
192	Requalificação de espaço público   Via pública - R. Luís de Brito Almeida	SMSUB; SUB	Meio Ambiente	Espaço Livre Público
206	Criação de espaço público   R. Eugenio Grieco	SMSUB; SUB	Meio Ambiente	Espaço Livre Público
210	Criação de espaço público   R. Maria Célia Correa - R. José Alves Coelho	SMSUB; SUB	Meio Ambiente	Espaço Livre Público
223	Requalificação de via pública   Incremento de vegetação viária - Praça da R. Eugenio Grieco	SMSUB; SUB	Meio Ambiente	Arborização Urbana
225	Requalificação de via pública   Incremento de vegetação viária - R. Domingos de Martins Pacheco (margem do Córrego)	SMSUB; SUB	Meio Ambiente	Arborização Urbana
569	Requalificação de via pública   Incremento de vegetação viária - Rua Manuel Barbosa dos Reis. 362	SMSUB; SUB	Meio Ambiente	Arborização Urbana
618	Rede de espaços públicos   Boulevard fluvial - Córrego Itaim - Trecho 3	SMUL; SPURBANISMO	Meio Ambiente	Espaço Livre Público
655	Rede de espaços públicos   Boulevard fluvial - Córrego Lajeado	SMUL; SPURBANISMO	Meio Ambiente	Espaço Livre Público
680	Parque linear   Parque linear PIT-2	SIURB	Meio Ambiente	Parque Linear
909	Rede de espaços públicos   Área verde	SMUL; SPURBANISMO	Meio Ambiente	Área Verde
1001	Rede de espaços públicos   Territórios Educadores - Itaim Paulista	SMUL; SPURBANISMO	Meio Ambiente	Espaço Livre Público
1043	Parque   Parque Linear - Tijuco Preto	SVMA	Meio Ambiente	Parque Linear
1220	Corredor Verde   Corredor Polinizador - Linha 12 Safira - Tatuapé - Vila Itaim	SVMA	Meio Ambiente	Corredor Verde/ Ecológico
1422	Restrição de seção   Restrição de seção - Tijuco Preto (FTJ-01)	SIURB	Infraestrutura e Saneamento Ambiental	Drenagem
1497	Novo equipamento   Eco ponto - Carlito Maia	SMSUB	Infraestrutura e Saneamento Ambiental	Resíduos Sólidos
1571	Novo equipamento   Eco ponto - Pesqueiro	SMSUB	Infraestrutura e Saneamento Ambiental	Resíduos Sólidos
1656	Intervenções de microdrenagem   Jardins de chuva - R. Carlos Aguiar - R. Renata Agondi	SMSUB; SUB	Infraestrutura e Saneamento Ambiental	Drenagem
1695	Estrutura de drenagem   Canalização	SIURB	Infraestrutura e Saneamento Ambiental	Drenagem
1696	Estrutura de drenagem   Galeria de reforço	SIURB	Infraestrutura e Saneamento Ambiental	Drenagem
1699	Estrutura de drenagem   Ampliação de seção	SIURB	Infraestrutura e Saneamento Ambiental	Drenagem
1701	Estrutura de drenagem   Dique   Dique	SIURB	Infraestrutura e Saneamento Ambiental	Drenagem
1707	Estrutura de drenagem   Muro de contenção	SIURB	Infraestrutura e Saneamento Ambiental	Drenagem
1788	Reservatório   RIT-2 (expansão)	SIURB	Infraestrutura e Saneamento Ambiental	Drenagem

ID	Descrição	Órgão	Eixo temático	Subtema
1791	Reservatório   RIT-3 (fechado, off line)	SIURB	Infraestrutura e Saneamento Ambiental	Drenagem
1792	Reservatório   RIT-7 (fechado, off line)	SIURB	Infraestrutura e Saneamento Ambiental	Drenagem
1795	Reservatório   RIT-2 (fechado, off line)	SIURB	Infraestrutura e Saneamento Ambiental	Drenagem
1796	Reservatório   RIT-4 (fechado, off line)	SIURB	Infraestrutura e Saneamento Ambiental	Drenagem
1797	Reservatório   RIT-6 (aberto, off line)	SIURB	Infraestrutura e Saneamento Ambiental	Drenagem
1801	Pôlder   DIT-2 (aberto, off line)	SIURB	Infraestrutura e Saneamento Ambiental	Drenagem
1802	Reservatório   RIT-5 (fechado, off line)	SIURB	Infraestrutura e Saneamento Ambiental	Drenagem
2314	Provisão habitacional   Pode Entrar Empresas - Aracarana A	SEHAB	Habitação Social	Provisão Habitacional
2317	Provisão habitacional   PPP Municipal - Lote 12 - Área Itaim Utupiru - Entrega 7	SEHAB	Habitação Social	Provisão Habitacional
2319	Provisão habitacional   Pode Entrar Empresas - Aracarana B	SEHAB	Habitação Social	Provisão Habitacional
2511	Requalificação de equipamento   CDC - Parque Veredas II	SEME	Desenvolvimento Social e Equipamentos	Equipamento de esporte
2631	Reformar calçada na Rua Renata Agondi, 23 - UBS Encosta Norte   Calçadas na Rua Renata Agondi	SUB	Mobilidade	Circulação de Pedestres
2656	Ampliação de travessia   Itaim (AIT-01)	SIURB	Mobilidade	Circulação de Pedestres
2657	Adequação de travessia   Itaim (AIT-02)	SIURB	Mobilidade	Circulação de Pedestres
3015	Requalificação de estrutura cicloviária   Ciclopassarela - R. Manuel Martins de Melo	SMUL; SPURBANISMO	Mobilidade	Circulação de Pedestres; Sistema Cicloviário
3029	Melhoramento viário   Abertura de via (pista simples) - Av. Brás da Rocha Cardoso - Via projetada	SMUL; SPURBANISMO	Mobilidade	Sistema Viário
3091	Requalificação de estrutura cicloviária   Ciclopassarela - Av. Tarcisio Mendes Lima – R. Antônio Nunes Pinto	SMUL; SPURBANISMO	Mobilidade	Circulação de Pedestres; Sistema Cicloviário
3092	Transposição viária   Pontilhão - R. Coaracy - R. Alfredo de Melo	SMUL; SPURBANISMO	Mobilidade	Barreira Urbana; Sistema Viário
3133	Melhoramento viário   Abertura de via (pista simples) - Tv. Espírito Santo	SMUL; SPURBANISMO	Mobilidade	Sistema Viário
3134	Melhoramento viário   Abertura de via (pista simples) - Av. Brás da R. Cardoso - R. Manuel B. dos Reis - C	SMUL; SPURBANISMO	Mobilidade	Sistema Viário
3166	Melhoramento viário   Alargamento de via (pista simples) - Av. Brás da Rocha Cardoso	SMUL; SPURBANISMO	Mobilidade	Sistema Viário
3275	Melhoramento viário   Alargamento de via (pista dupla) - R. Ambua	SMUL; SPURBANISMO	Mobilidade	Sistema Viário
3310	Melhoramento viário   Alargamento de via (pista simples) - R. Domingos Fernandes Nobre	SMUL; SPURBANISMO	Mobilidade	Sistema Viário
3321	Melhoramento viário   Abertura de via em boulevard fluvial (pista dupla) - R. Manoel Barbosa dos Reis	SMUL; SPURBANISMO	Mobilidade	Sistema Viário
3322	Transposição viária   Pontilhão - Tv. Adam Dresse	SMUL; SPURBANISMO	Mobilidade	Barreira Urbana; Sistema Viário
3408	Melhoramento viário   Alargamento de via (pista simples) - R. Cachoeira Mangaval	SMUL; SPURBANISMO	Mobilidade	Sistema Viário
3410	Requalificação de via pública   Requalificação de via pública - R. Cordão de São Francisco	SMUL; SPURBANISMO	Mobilidade	Circulação de Pedestres
3442	Transposição viária   Pontilhão - Blv. Fluvial Corrego Itaim - Trceho 3 - R. Inês Sabino	SMUL; SPURBANISMO	Mobilidade	Barreira Urbana; Sistema Viário

ID	Descrição	Órgão	Eixo temático	Subtema
3450	Requalificação de estrutura cicloviária   Ciclopassarela - Pc. Maue Mirim - R. Raimundo Mendes Figueiredo	SMUL; SPURBANISMO	Mobilidade	Circulação de Pedestres; Sistema Cicloviário
3459	Melhoramento viário   Abertura de via em boulevard fluvial (pista dupla) - Blv. Fluvial Córrego Itaim - Trecho 2	SMUL; SPURBANISMO	Mobilidade	Sistema Viário
3460	Transposição viária   Pontilhão - R. Cristovão Benitez - R. Mario Sammarco	SMUL; SPURBANISMO	Mobilidade	Barreira Urbana; Sistema Viário
3477	Transposição viária   Pontilhão - R. Manuel Rodrigues Santiago	SMUL; SPURBANISMO	Mobilidade	Barreira Urbana; Sistema Viário
3478	Transposição viária   Pontilhão - R. Valentim Lopes - R. Agostinho Alves Marinho	SMUL; SPURBANISMO	Mobilidade	Barreira Urbana; Sistema Viário
3493	Estrutura cicloviária   Ciclopassarela - R. Alhandra - Av. Tarciso Mendes Lima	SMUL; SPURBANISMO	Mobilidade	Circulação de Pedestres; Sistema Cicloviário
3536	Transposição viária   Pontilhão - R. Inês Sabino	SMUL; SPURBANISMO	Mobilidade	Barreira Urbana; Sistema Viário
3541	Transposição viária   Pontilhão - R. Coaracy - R. Confluência da Forquilha	SMUL; SPURBANISMO	Mobilidade	Barreira Urbana; Sistema Viário
3547	Transposição viária   Requalificação de ponte - Vd. Carlito Maia	SMUL; SPURBANISMO	Mobilidade	Barreira Urbana; Sistema Viário
3586	Melhoramento viário   Abertura de via em boulevard fluvial (pista simples) - Blv. Fluvial Córrego Itaim - Trecho 1	SMUL; SPURBANISMO	Mobilidade	Sistema Viário
3614	Melhoramento viário   Abertura de via (pista simples) - R. Valentim Lopes - Av. Bras da Rocha Cardoso	SMUL; SPURBANISMO	Mobilidade	Sistema Viário
3616	Melhoramento viário   Alargamento de via (pista simples) - Tv. Adam Dresse	SMUL; SPURBANISMO	Mobilidade	Sistema Viário
3624	Melhoramento viário   Abertura de via (pista simples) - Av. Brás da R. Cardoso - R. Manuel B. dos Reis - B	SMUL; SPURBANISMO	Mobilidade	Sistema Viário
3634	Melhoramento viário   Abertura de via (pista simples) - R. Cecílio Mendes Pereira - R. Santa Inês	SMUL; SPURBANISMO	Mobilidade	Sistema Viário
3655	Melhoramento viário   Alargamento de via (pista simples) - R. Tite de Lemos	SMUL; SPURBANISMO	Mobilidade	Sistema Viário
3663	Transposição viária   Pontilhão - R. Sebastião Lopes Grandio	SMUL; SPURBANISMO	Mobilidade	Barreira Urbana; Sistema Viário
3672	Melhoramento viário   Abertura de via (pista simples) - Av. Brás da R. Cardoso - R. Manuel B. dos Reis - A	SMUL; SPURBANISMO	Mobilidade	Sistema Viário

## ID 336 | Córrego Água Vermelha

Escala: Regional



Fonte: PMSP  
Elaboração: SMUL/PLANURB - 2025  
Datum horizontal: SIRGAS 2000 | UTM 23 S

### DESCRIÇÃO (PRS)

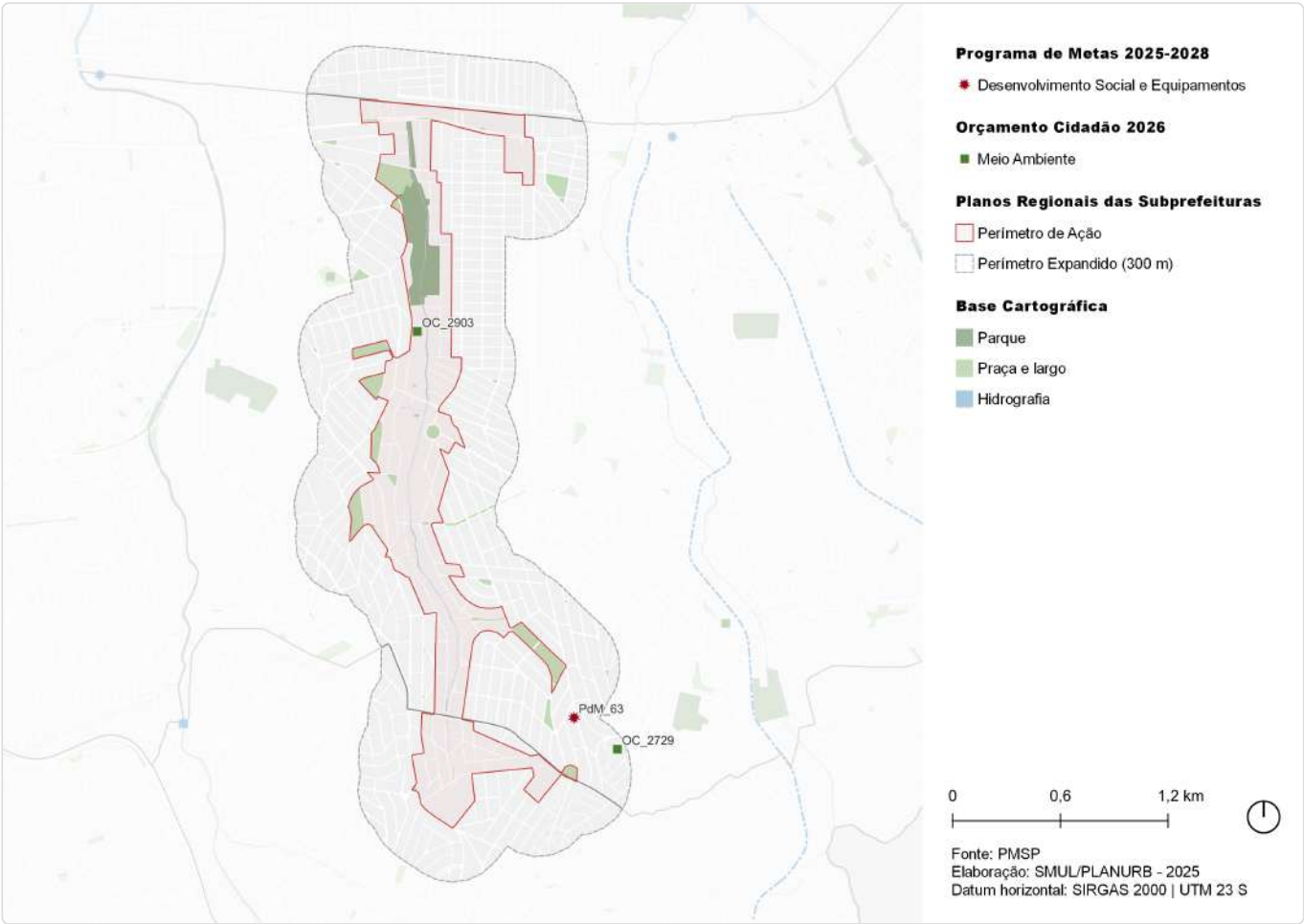
Entorno do Córrego Água Vermelha, que divide o distrito Vila Caruça atravessando todo o território da subprefeitura no sentido Norte/Sul.

### EIXOS TEMÁTICOS

- Meio Ambiente
- Infraestrutura e Saneamento Ambiental
- Habitação Social
- Desenvolvimento Social e Equipamentos
- Mobilidade

# ID 336 | Córrego Água Vermelha

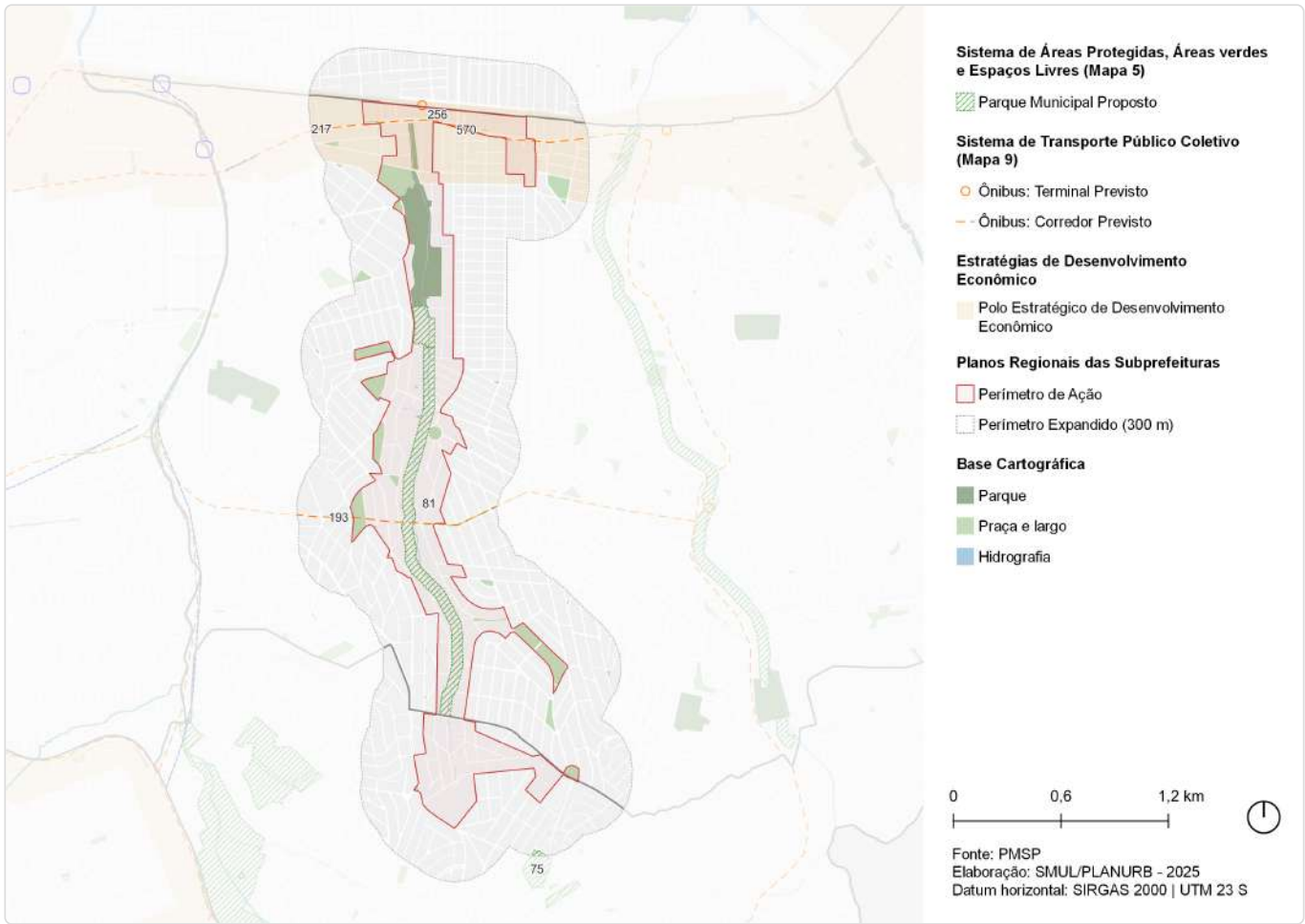
Intervenções previstas para o quadriênio: Programa de Metas 2025-2028 e Orçamento Cidadão 2026



ID	Ação	Descrição	Órgão(s)	Eixo temático	Subtema
PdM_63	Entrega de 48 novos equipamentos, entre os quais 15 UPAs e 25 UBSS	UBS Jardim Robru	SMS	Desenvolvimento Social e Equipamentos	Equipamento de Saúde
OC_2729	Reformar área municipal na Rua Pedra Dourada para realização de atividades	Área pública municipal na Rua Pedra Dourada	SUB	Meio Ambiente	Espaço Livre Público
OC_2903	Reformar praça com equipamentos acessíveis na Rua Osório Franco Vilhena	Área pública municipal na Rua Osório Franco Vilhena	SUB	Meio Ambiente	Praça

# ID 336 | Córrego Água Vermelha

Outras ações previstas: Plano Diretor Estratégico (PDE)

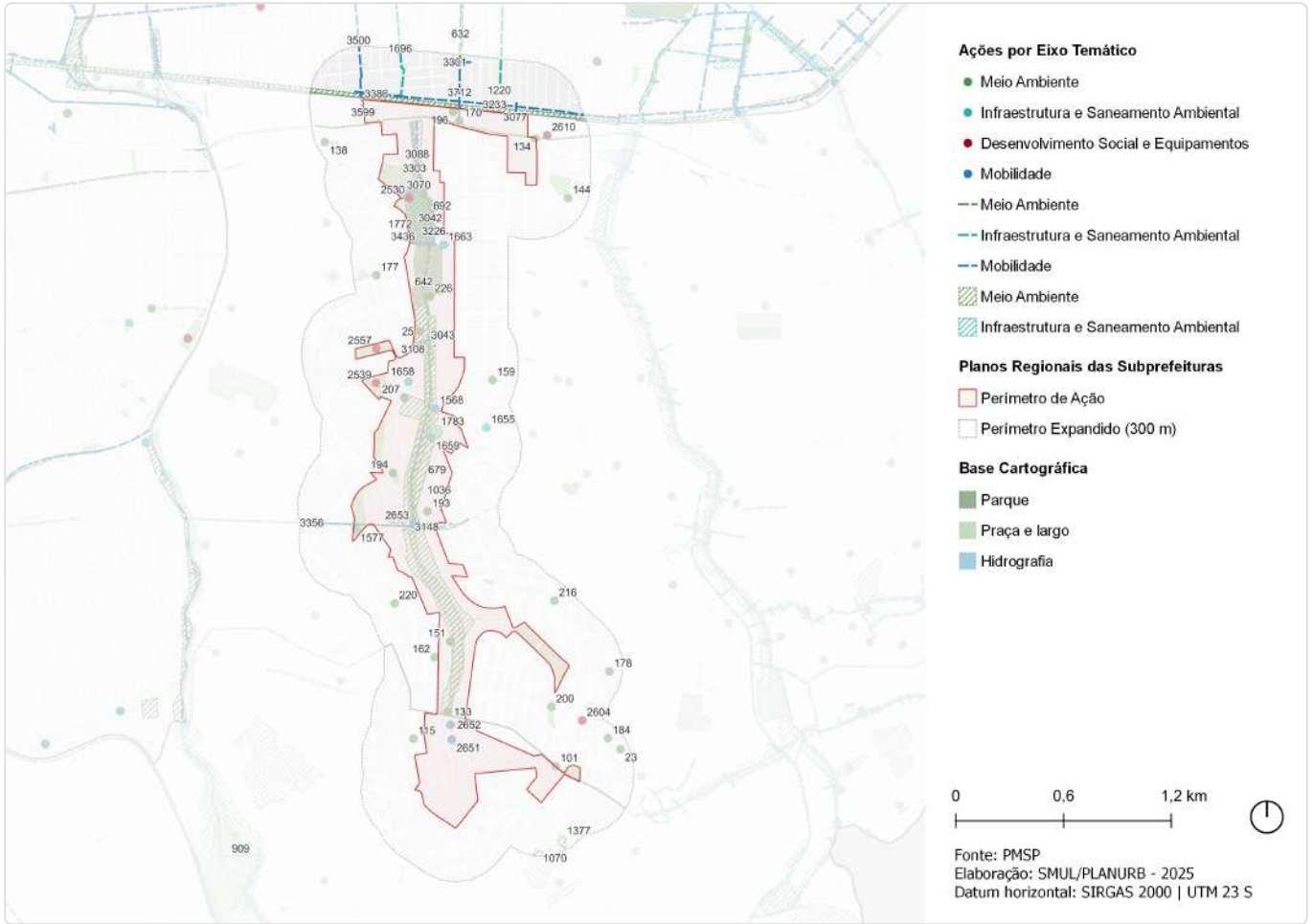


ID	Ação	Descrição	Origem	Eixo temático	Subtema
75	Parque Urbano	Chabilândia	Mapa 5	Meio Ambiente	Parque
81	Parque Linear	Córrego Água Vermelha	Mapa 5	Meio Ambiente	Parque linear
193	Corredor de ônibus	Corredor - Imperador Trecho 2	Mapa 9	Mobilidade	Transporte público coletivo
217	Corredor de ônibus	Corredor - Celso Garcia Trecho 3	Mapa 9	Mobilidade	Transporte público coletivo
256	Terminal de ônibus	Terminal - Vila Mara	Mapa 9	Mobilidade	Transporte público coletivo
570	Estratégias de Desenvolvimento Econômico	Polo Estratégico de Desenvolvimento Econômico	Art.177	Desenvolvimento Econômico Sustentável	Centralidades



## ID 336 | Córrego Água Vermelha

Outras ações previstas: Planejamento Setorial



ID	Descrição	Órgão	Eixo temático	Subtema
23	Reforma de área municipal   Área pública municipal na Rua Pedra Dourada	SUB	Meio Ambiente	Espaço Livre Público
25	Reforma de praça   Área pública municipal na Rua Osório Franco Vilhena	SUB	Meio Ambiente	Praça
101	Requalificação de via pública   Incremento de vegetação viária - R. Con. Antônio Manzi	SMSUB; SUB	Meio Ambiente	Arborização Urbana
115	Requalificação de via pública   Incremento de vegetação viária - Av. Nordestina	SMSUB; SUB	Meio Ambiente	Arborização Urbana
133	Requalificação de espaço público   Área municipal junto ao Córrego Água Vermelha	SMSUB; SUB	Meio Ambiente	Espaço Livre Público
134	Requalificação de espaço público   Via pública - Canteiro central da Av. Marechal Tito	SMSUB; SUB	Meio Ambiente	Espaço Livre Público
138	Requalificação de espaço público   Praça - R. Espírito Santo do Dourado - R. Elias Monteiro Cardoso	SMSUB; SUB	Meio Ambiente	Praça
144	Requalificação de espaço público   Via pública - R. Fredolino Chimango	SMSUB; SUB	Meio Ambiente	Espaço Livre Público
151	Requalificação de espaço público   Via pública - R. Cap. Ribeiro de Camargo - Av. Água Vermelha	SMSUB; SUB	Meio Ambiente	Espaço Livre Público
159	Requalificação de espaço público   Via pública - R. Coqueiro Caranda	SMSUB; SUB	Meio Ambiente	Espaço Livre Público
162	Requalificação de espaço público   Via pública - R. Cap. Elias Moreira	SMSUB; SUB	Meio Ambiente	Espaço Livre Público



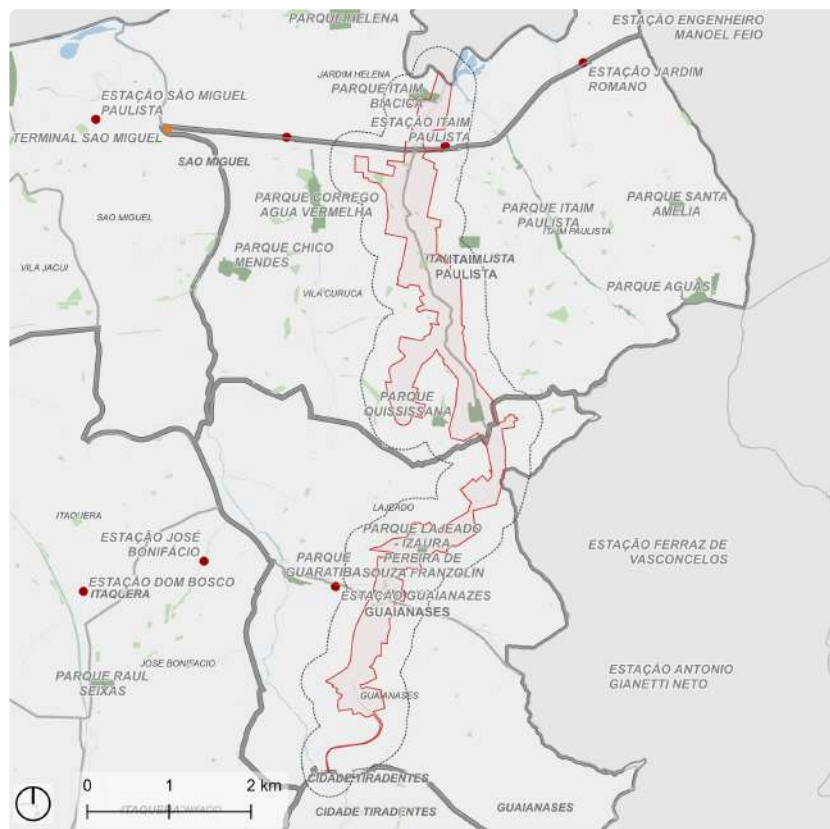
ID	Descrição	Órgão	Eixo temático	Subtema
170	Requalificação de espaço público   Via pública - Av. Marechal Tito - Vd. da China	SMSUB; SUB	Meio Ambiente	Espaço Livre Público
177	Requalificação de espaço público   Via pública - R. Jaguar	SMSUB; SUB	Meio Ambiente	Espaço Livre Público
178	Requalificação de espaço público   Via pública - R. Plácido Parreira Lima	SMSUB; SUB	Meio Ambiente	Espaço Livre Público
184	Requalificação de espaço público   Via pública - R. Antônio Ferraresi	SMSUB; SUB	Meio Ambiente	Espaço Livre Público
193	Requalificação de espaço público   Via pública - Av. Fernando Figueiredo Lins	SMSUB; SUB	Meio Ambiente	Espaço Livre Público
194	Requalificação de espaço público   Via pública - R. Lírio Branco	SMSUB; SUB	Meio Ambiente	Espaço Livre Público
196	Requalificação de espaço público   Via pública - Av. Marechal Tito	SMSUB; SUB	Meio Ambiente	Espaço Livre Público
200	Requalificação de espaço público   Via pública - Av. João Batista Santiago - R. Antônio Bispo	SMSUB; SUB	Meio Ambiente	Espaço Livre Público
207	Criação de espaço público   R. Osório Franco Vilhena	SMSUB; SUB	Meio Ambiente	Espaço Livre Público
216	Requalificação de espaço público   Via pública - Av. Teodoro Bernardo do Nascimento	SMSUB; SUB	Meio Ambiente	Espaço Livre Público
220	Requalificação de via pública   Incremento de vegetação viária - Praça da R. Noitibó	SMSUB; SUB	Meio Ambiente	Arborização Urbana
226	Requalificação de via pública   Incremento de vegetação viária - Praça da R. Beijuco	SMSUB; SUB	Meio Ambiente	Arborização Urbana
632	Rede de espaços públicos   Boulevard fluvial - Av. Prof. Alipio de Barros	SMUL; SPURBANISMO	Meio Ambiente	Espaço Livre Público
642	Rede de espaços públicos   Boulevard fluvial - Ribeirão Água Vermelha - Trecho 2	SMUL; SPURBANISMO	Meio Ambiente	Espaço Livre Público
679	Parque linear   (PAV-02)	SIURB	Meio Ambiente	Parque Linear
692	Parque linear   (PAV-01)	SIURB	Meio Ambiente	Parque Linear
909	Rede de espaços públicos   Área verde	SMUL; SPURBANISMO	Meio Ambiente	Área Verde
1036	Parque   Parque Linear - Córrego Água Vermelha	SVMA	Meio Ambiente	Parque Linear
1070	Parque   Parque Urbano - Chabilândia	SVMA	Meio Ambiente	Parque
1220	Corredor Verde   Corredor Polinizador - Linha 12 Safira - Tatuapé - Vila Itaim	SVMA	Meio Ambiente	Corredor Verde/ Ecológico
1377	Criação de praças e áreas verdes   Praça - São José de Mossamedes	SVMA	Meio Ambiente	Praça
1568	Novo equipamento   Ecoporto - Mãe Preta	SMSUB	Infraestrutura e Saneamento Ambiental	Resíduos Sólidos
1577	Novo equipamento   Ecoporto - Flamingo	SMSUB	Infraestrutura e Saneamento Ambiental	Resíduos Sólidos
1655	Intervenções de microdrenagem   Jardins de chuva - R. Melchiades Neres de Campo - R. Manoel Paschoal	SMSUB; SUB	Infraestrutura e Saneamento Ambiental	Drenagem
1658	Intervenções de macrodrenagem   Piscinão - R. Osório Franco Vilhena	SMSUB; SUB	Infraestrutura e Saneamento Ambiental	Drenagem
1659	Intervenções de macrodrenagem   Piscinão - Pça. Mãe Preta	SMSUB; SUB	Infraestrutura e Saneamento Ambiental	Drenagem
1663	Intervenções de macrodrenagem   Pontes - R. Morro da Babilônia - R. Vitória Capelário	SMSUB; SUB	Infraestrutura e Saneamento Ambiental	Drenagem
1695	Estrutura de drenagem   Canalização	SIURB	Infraestrutura e Saneamento Ambiental	Drenagem
1696	Estrutura de drenagem   Galeria de reforço	SIURB	Infraestrutura e Saneamento Ambiental	Drenagem

ID	Descrição	Órgão	Eixo temático	Subtema
1772	Reservatório   Água Vermelha (RAV-01)	SIURB	Infraestrutura e Saneamento Ambiental	Drenagem
1783	Reservatório   Água Vermelha (RAV-02)	SIURB	Infraestrutura e Saneamento Ambiental	Drenagem
2530	Requalificação de equipamento   CDC - José Amancio	SEME	Desenvolvimento Social e Equipamentos	Equipamento de esporte
2539	Requalificação de equipamento   CDC - Gregório Falconeres	SEME	Desenvolvimento Social e Equipamentos	Equipamento de esporte
2557	Novo equipamento   CEI - Jorge Jones	SME	Desenvolvimento Social e Equipamentos	Equipamento de Educação
2604	Novas instalações   UBS Jardim Robru	SMS	Desenvolvimento Social e Equipamentos	Equipamento de Saúde
2610	Novo equipamento   Nova sede da Subprefeitura - R. Marechal Tito	SMSUB; SUB	Desenvolvimento Social e Equipamentos	Equipamento e Serviços Públicos
2651	Adequação de travessia   Readequação de travessia - Água Vermelha (AAV-01)	SIURB	Mobilidade	Circulação de Pedestres
2652	Adequação de travessia   Readequação de travessia - Água Vermelha (AAV-02)	SIURB	Mobilidade	Circulação de Pedestres
2653	Adequação de travessia   Readequação de travessia - Água Vermelha (AAV-03)	SIURB	Mobilidade	Circulação de Pedestres
3042	Estrutura cicloviária   Ciclopassarela - Av. Mirai	SMUL; SPURBANISMO	Mobilidade	Circulação de Pedestres; Sistema Cicloviário
3043	Transposição viária   Pontilhão - R. José Cesarini - Av. Ipê Roxo	SMUL; SPURBANISMO	Mobilidade	Barreira Urbana; Sistema Viário
3070	Melhoramento viário   Alargamento de via (pista simples) - R. Grapira - R. do Pombo Correio	SMUL; SPURBANISMO	Mobilidade	Sistema Viário
3077	Requalificação de estrutura cicloviária   Ciclopassarela - R. Árvore do Viajante	SMUL; SPURBANISMO	Mobilidade	Circulação de Pedestres; Sistema Cicloviário
3088	Melhoramento viário   Abertura de via em boulevard fluvial (pista simples) - Blv. Fluvial Ribeirão Água Vermelha - Trecho 1	SMUL; SPURBANISMO	Mobilidade	Sistema Viário
3108	Melhoramento viário   Alargamento de via (pista simples) - R. José Cesarini - Av. Ipê Roxo	SMUL; SPURBANISMO	Mobilidade	Sistema Viário
3148	Transposição viária   Pontilhão - R. José Augusto Lobo	SMUL; SPURBANISMO	Mobilidade	Barreira Urbana; Sistema Viário
3226	Melhoramento viário   Abertura de via em boulevard fluvial (pista simples) - R. Mata Atlântica	SMUL; SPURBANISMO	Mobilidade	Sistema Viário
3233	Requalificação de via pública   Requalificação de via pública - Av. Estrela da Noite	SMUL; SPURBANISMO	Mobilidade	Circulação de Pedestres
3301	Melhoramento viário   Abertura de via (pista simples) - R. Marfim Vegetal - R. Antônio Dias de Moura	SMUL; SPURBANISMO	Mobilidade	Sistema Viário
3303	Transposição viária   Requalificação de pontilhão - R. Manoel Molina	SMUL; SPURBANISMO	Mobilidade	Barreira Urbana; Sistema Viário
3356	Melhoramento viário   Abertura de via (pista dupla) - R. Mandragoras - R. José Augusto Lobo	SMUL; SPURBANISMO	Mobilidade	Sistema Viário
3386	Melhoramento viário   Abertura de via (pista simples) - Prolongamento da Av. Estrela da Noite	SMUL; SPURBANISMO	Mobilidade	Sistema Viário
3435	Transposição viária   Pontilhão - R. Vitório Capelaro - R. Morro da Babilônia	SMUL; SPURBANISMO	Mobilidade	Barreira Urbana; Sistema Viário
3436	Melhoramento viário   Abertura de via (pista simples) - R. Vitório Capelaro	SMUL; SPURBANISMO	Mobilidade	Sistema Viário
3500	Requalificação de via pública   Requalificação de via pública - R. São Gonçalo do Rio das Pedras	SMUL; SPURBANISMO	Mobilidade	Circulação de Pedestres

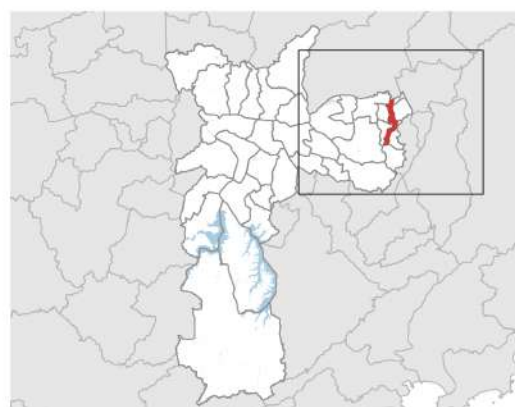
ID	Descrição	Órgão	Eixo temático	Subtema
3599	Requalificação de estrutura cicloviária   Ciclop passarela - Est. CPTM Jd. Helena	SMUL; SPURBANISMO	Mobilidade	Circulação de Pedestres; Sistema Cicloviário
3712	Transposição viária   Requalificação de ponte - Vd. da China	SMUL; SPURBANISMO	Mobilidade	Barreira Urbana; Sistema Viário

## ID 348 | Dom João Nery, Lageado Velho e Saturnino Pereira

Escala: Regional; Macrorregional



- Perímetro de Ação
- Perímetro Expandido (300 m)
- Ônibus: Terminal
- Trem: Estação
- Parque
- Praça e largo
- Hidrografia



Fonte: PMSP  
Elaboração: SMUL/PLANURB - 2025  
Datum horizontal: SIRGAS 2000 | UTM 23 S

### DESCRIÇÃO (PRS)

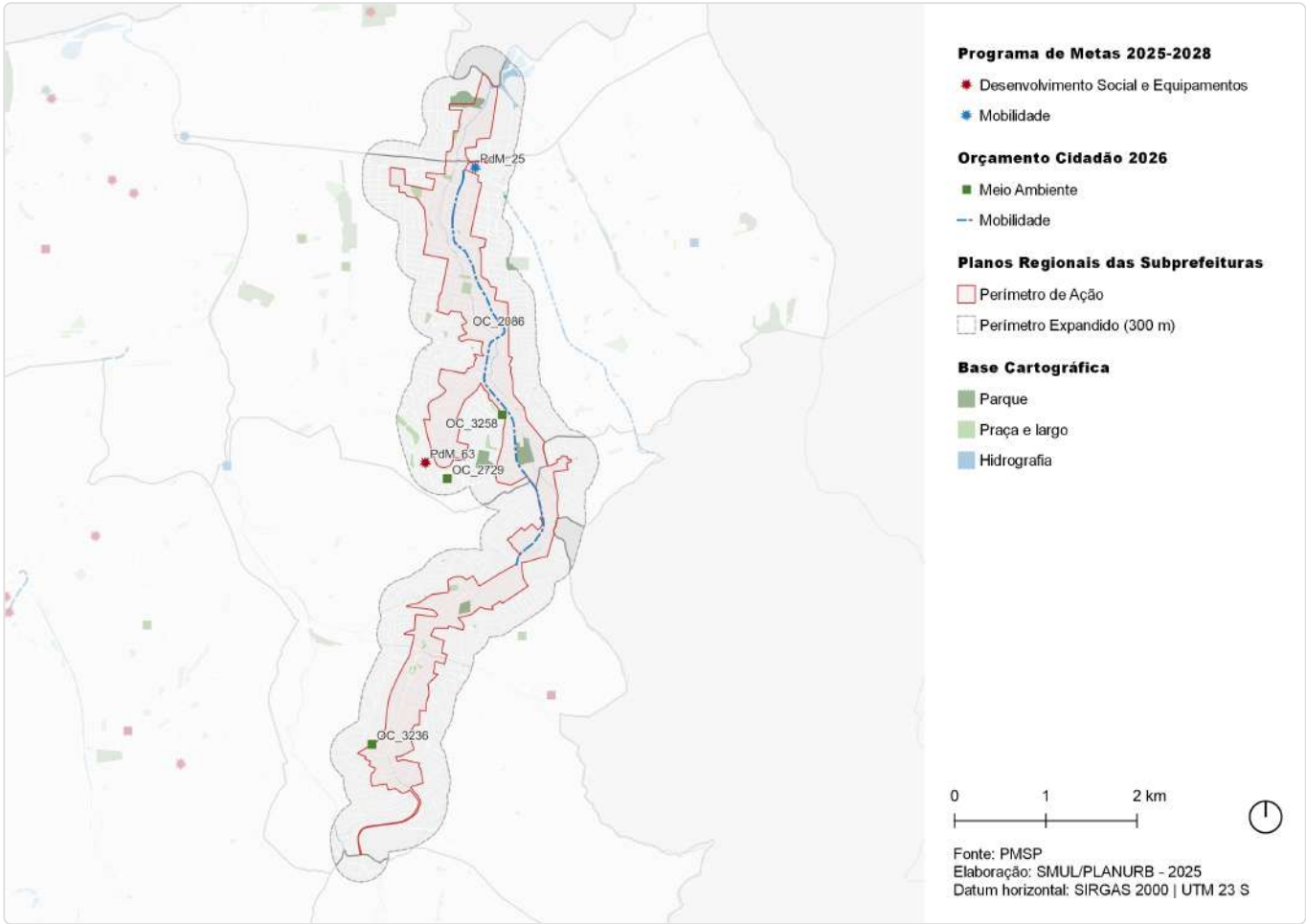
O perímetro corresponde ao entorno do viário estruturador que atravessa as Subprefeituras Itaim Paulista e Guaianases no sentido norte-sul, compreendendo as vias: Estradas Dom João Nery e do Lageado Velho, Rua Capitão Pucci, Viaduto Deputado Antônio Sylvio Cunha Bueno e Ruas Saturnino Pereira e da Passagem Funda.

### EIXOS TEMÁTICOS

- Meio Ambiente
- Infraestrutura e Saneamento Ambiental
- Habitação Social
- Desenvolvimento Econômico Sustentável
- Desenvolvimento Social e Equipamentos
- Mobilidade

ID 348 | Dom João Nery, Lageado Velho e Saturnino Pereira

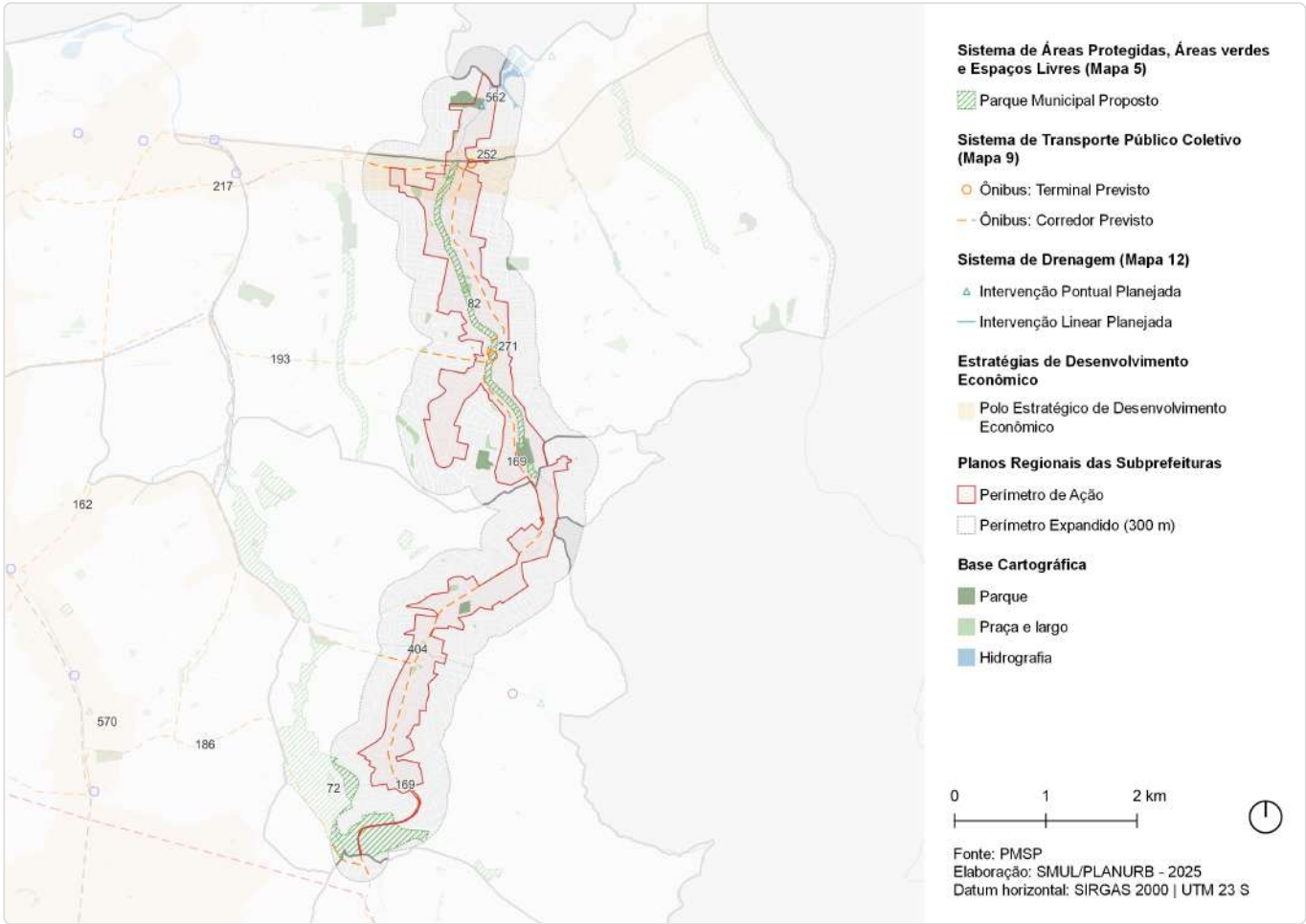
Intervenções previstas para o quadriênio: Programa de Metas 2025-2028 e Orçamento Cidadão 2026



ID	Ação	Descrição	Órgão(s)	Eixo temático	Subtema
PdM_25	Iniciar as obras do novo Terminal Itaim Paulista	Terminal Itaim Paulista	SIURB; SP OBRAS	Mobilidade	Transporte Público Coletivo
PdM_63	Entrega de 48 novos equipamentos, entre os quais 15 UPAs e 25 UBSS	UBS Jardim Robru	SMS	Desenvolvimento Social e Equipamentos	Equipamento de Saúde
OC_2086	Reformar calçadas das vias: Estrada Dom João Nery e Rua Tibúrcio de Sousa	Calçadas da Estrada Dom João Nery / Rua Tibúrcio de Sousa	SUB	Mobilidade	Circulação de Pedestres
OC_2729	Reformar área municipal na Rua Pedra Dourada para realização de atividades	Área pública municipal na Rua Pedra Dourada	SUB	Meio Ambiente	Espaço Livre Público
OC_3236	Construir 2 muros de arrimo na Estrada Nossa Senhora da Fonte	Estrada Nossa Senhora da Fonte	SUB	Meio Ambiente	Espaço Livre Público
OC_3258	Reformar Praça Dr. Alcimar Pezolito x Praça da Juventude	Praça Dr. Alcimar Pezolito / Praça da Juventude	SUB	Meio Ambiente	Praça

ID 348 | Dom João Nery, Lajeado Velho e Saturnino Pereira

Outras ações previstas: Plano Diretor Estratégico (PDE)



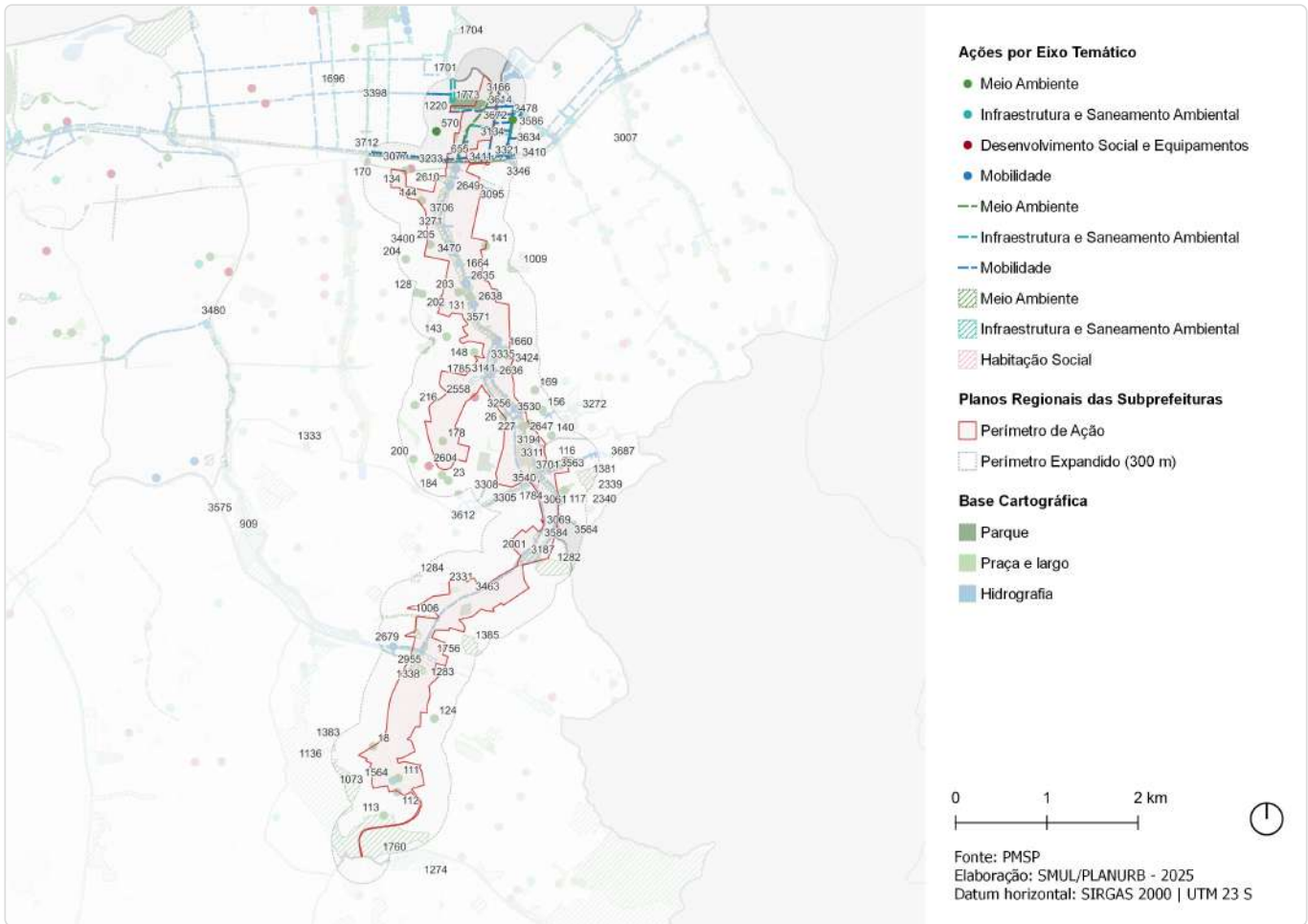
ID	Ação	Descrição	Origem	Eixo temático	Subtema
72	Parque Linear	Guaratiba	Mapa 5	Meio Ambiente	Parque linear
82	Parque Linear	Lajeado	Mapa 5	Meio Ambiente	Parque linear
162	Corredor de ônibus	Corredor - Radial Leste Trecho 3	Mapa 9	Mobilidade	Transporte público coletivo
169	Corredor de ônibus	Corredor - Itaim - São Mateus (perimetral Leste)	Mapa 9	Mobilidade	Transporte público coletivo
186	Corredor de ônibus	Corredor - São Teodoro - João Batista	Mapa 9	Mobilidade	Transporte público coletivo
193	Corredor de ônibus	Corredor - Imperador Trecho 2	Mapa 9	Mobilidade	Transporte público coletivo
217	Corredor de ônibus	Corredor - Celso Garcia Trecho 3	Mapa 9	Mobilidade	Transporte público coletivo
252	Terminal de ônibus	Terminal - Itaim Paulista	Mapa 9	Mobilidade	Transporte público coletivo
271	Terminal de ônibus	Terminal - Bartira	Mapa 9	Mobilidade	Transporte público coletivo
404	Galeria de reforço	Galeria de reforço - reservatório Itaquera-Mirim	Mapa 12	Infraestrutura e Saneamento Ambiental	Drenagem
562	Intervenção de drenagem	Pôlder - Lajeado	Mapa 12	Infraestrutura e Saneamento Ambiental	Drenagem

ID	Ação	Descrição	Origem	Eixo temático	Subtema
570	Estratégias de Desenvolvimento Econômico	Polo Estratégico de Desenvolvimento Econômico	Art.177	Desenvolvimento Econômico Sustentável	Centralidades



## ID 348 | Dom João Nery, Lageado Velho e Saturnino Pereira

Outras ações previstas: Planejamento Setorial



ID	Descrição	Órgão	Eixo temático	Subtema
18	Construção de 2 muros de arrimo   Estrada Nossa Senhora da Fonte	SUB	Meio Ambiente	Espaço Livre Público
23	Reforma de área municipal   Área pública municipal na Rua Pedra Dourada	SUB	Meio Ambiente	Espaço Livre Público
26	Reforma de praça   Praça Dr. Alcimar Pezolito / Praça da Juventude	SUB	Meio Ambiente	Praça
111	Requalificação de via pública   Incremento de vegetação viária - R. da Passagem Funda	SMSUB; SUB	Meio Ambiente	Arborização Urbana
112	Requalificação de via pública   Incremento de vegetação viária - R. Marmelo	SMSUB; SUB	Meio Ambiente	Arborização Urbana
113	Requalificação de via pública   Incremento de vegetação viária - R. Poxim	SMSUB; SUB	Meio Ambiente	Arborização Urbana
116	Requalificação de via pública   Incremento de vegetação viária - R. Emanuel Araújo	SMSUB; SUB	Meio Ambiente	Arborização Urbana
117	Requalificação de via pública   Incremento de vegetação viária - R. Cesare Pollini	SMSUB; SUB	Meio Ambiente	Arborização Urbana
118	Requalificação de via pública   Incremento de vegetação viária - R. Francisco de Gois Araújo	SMSUB; SUB	Meio Ambiente	Arborização Urbana
124	Criação de espaço público   R. Antônio Silvestre Ferreira	SMSUB; SUB	Meio Ambiente	Espaço Livre Público
128	Requalificação de espaço público   Via pública - R. Anajatuba	SMSUB; SUB	Meio Ambiente	Espaço Livre Público

ID	Descrição	Órgão	Eixo temático	Subtema
131	Requalificação de espaço público   Via pública - Av. José de Moraes Cabral	SMSUB; SUB	Meio Ambiente	Espaço Livre Público
134	Requalificação de espaço público   Via pública - Canteiro central da Av. Marechal Tito	SMSUB; SUB	Meio Ambiente	Espaço Livre Público
140	Requalificação de espaço público   Via pública - R. Domenico Puligo - R. Manuel José Vaz	SMSUB; SUB	Meio Ambiente	Espaço Livre Público
141	Requalificação de espaço público   Via pública - R. Cap. Eugenio de Macedo	SMSUB; SUB	Meio Ambiente	Espaço Livre Público
143	Requalificação de espaço público   Praça - Pça. Antônio Carlos Vilaça	SMSUB; SUB	Meio Ambiente	Praça
144	Requalificação de espaço público   Via pública - R. Fredolino Chimango	SMSUB; SUB	Meio Ambiente	Espaço Livre Público
146	Requalificação de espaço público   Via pública - R. Areias	SMSUB; SUB	Meio Ambiente	Espaço Livre Público
148	Requalificação de espaço público   Via pública - R. Big Boys	SMSUB; SUB	Meio Ambiente	Espaço Livre Público
156	Requalificação de espaço público   Via pública - Av. Carlos Carneiro de Souza	SMSUB; SUB	Meio Ambiente	Espaço Livre Público
169	Requalificação de espaço público   Via pública - R. Ilha da Cotínga	SMSUB; SUB	Meio Ambiente	Espaço Livre Público
170	Requalificação de espaço público   Via pública - Av. Marechal Tito - Vd. da China	SMSUB; SUB	Meio Ambiente	Espaço Livre Público
178	Requalificação de espaço público   Via pública - R. Plácido Parreira Lima	SMSUB; SUB	Meio Ambiente	Espaço Livre Público
184	Requalificação de espaço público   Via pública - R. Antônio Ferraresi	SMSUB; SUB	Meio Ambiente	Espaço Livre Público
200	Requalificação de espaço público   Via pública - Av. João Batista Santiago - R. Antônio Bispo	SMSUB; SUB	Meio Ambiente	Espaço Livre Público
202	Criação de espaço público   R. Anajatuba	SMSUB; SUB	Meio Ambiente	Espaço Livre Público
203	Criação de espaço público   Av. José de Moraes Cabral	SMSUB; SUB	Meio Ambiente	Espaço Livre Público
204	Criação de espaço público   R. Aricanga	SMSUB; SUB	Meio Ambiente	Espaço Livre Público
205	Criação de espaço público   R. Igaracu	SMSUB; SUB	Meio Ambiente	Espaço Livre Público
215	Criação de espaço público   Est. D. João Nery - R. Inácio de Souza Ferreira	SMSUB; SUB	Meio Ambiente	Espaço Livre Público
216	Requalificação de espaço público   Via pública - Av. Teodoro Bernardo do Nascimento	SMSUB; SUB	Meio Ambiente	Espaço Livre Público
219	Requalificação de espaço público   Via pública - R. Basílio Salazar	SMSUB; SUB	Meio Ambiente	Espaço Livre Público
227	Requalificação de via pública   Incremento de vegetação viária - Av. Barão Luís de Arariba - R. Geronimo Barbosa da Silva	SMSUB; SUB	Meio Ambiente	Arborização Urbana
569	Requalificação de via pública   Incremento de vegetação viária - Rua Manuel Barbosa dos Reis. 362	SMSUB; SUB	Meio Ambiente	Arborização Urbana
570	Requalificação de espaço público   Praça - Pça. Cel. Albuquerque da Camara	SMSUB; SUB	Meio Ambiente	Praça
655	Rede de espaços públicos   Boulevard fluvial - Córrego Lajeado	SMUL; SPURBANISMO	Meio Ambiente	Espaço Livre Público
909	Rede de espaços públicos   Área verde	SMUL; SPURBANISMO	Meio Ambiente	Área Verde
1006	Rede de espaços públicos   Territórios Educadores - Lajeado	SMUL; SPURBANISMO	Meio Ambiente	Espaço Livre Público
1009	Parque   Parque Urbano - Central do Itaim Paulista	SVMA	Meio Ambiente	Parque
1073	Parque   Parque Linear - Guaratiba	SVMA	Meio Ambiente	Parque Linear
1111	Parque   Parque Linear - Lajeado	SVMA	Meio Ambiente	Parque Linear

ID	Descrição	Órgão	Eixo temático	Subtema
1135	Parque   R. Antônio Thadeo	SVMA	Meio Ambiente	Parque
1136	Parque   R. Luiz Mateus - Trav. Seringais (Pedreira)	SVMA	Meio Ambiente	Parque
1142	Parque   Guaianases 4	SVMA	Meio Ambiente	Parque
1144	Parque   Guaianases 1	SVMA	Meio Ambiente	Parque
1220	Corredor Verde   Corredor Polinizador - Linha 12 Safira - Tatuapé - Vila Itaim	SVMA	Meio Ambiente	Corredor Verde/ Ecológico
1274	Corredor Verde   CDHU	SVMA	Meio Ambiente	Corredor Verde/ Ecológico
1281	Corredor Verde   EMEI	SVMA	Meio Ambiente	Corredor Verde/ Ecológico
1282	Corredor Verde   Cemitério do Lajeado	SVMA	Meio Ambiente	Corredor Verde/ Ecológico
1283	Corredor Verde   Biblioteca Cora Coralina - EMEF	SVMA	Meio Ambiente	Corredor Verde/ Ecológico
1284	Corredor Verde   EEPG	SVMA	Meio Ambiente	Corredor Verde/ Ecológico
1333	Requalificação de praças e áreas verdes   Área Verde	SVMA	Meio Ambiente	Área Verde
1335	Requalificação de praças e áreas verdes   Espaço Público	SVMA	Meio Ambiente	Espaço Livre Público
1338	Requalificação de praças e áreas verdes   Escadaria	SVMA	Meio Ambiente	Espaço Livre Público
1381	Criação de praças e áreas verdes   Praça - R. Conjunto da Paz	SVMA	Meio Ambiente	Praça
1383	Criação de praças e áreas verdes   Praça - R. Luiz Mateus - Trav. Seringais	SVMA	Meio Ambiente	Praça
1385	Criação de praças e áreas verdes   Praça - R. Antônio Thadeo	SVMA	Meio Ambiente	Praça
1388	Criação de praças e áreas verdes   Praça - Est. Lajeado Velho - Est. Dom João Nery	SVMA	Meio Ambiente	Praça
1564	Novo equipamento   Ecoporto - Guaiaponto	SMSUB	Infraestrutura e Saneamento Ambiental	Resíduos Sólidos
1660	Intervenções de macrodrenagem   Piscinão - R. Areias	SMSUB; SUB	Infraestrutura e Saneamento Ambiental	Drenagem
1664	Intervenções de macrodrenagem   Pontes - R. Terras Sem Males - R. Luíza Úrsula	SMSUB; SUB	Infraestrutura e Saneamento Ambiental	Drenagem
1695	Estrutura de drenagem   Canalização	SIURB	Infraestrutura e Saneamento Ambiental	Drenagem
1696	Estrutura de drenagem   Galeria de reforço	SIURB	Infraestrutura e Saneamento Ambiental	Drenagem
1699	Estrutura de drenagem   Ampliação de seção	SIURB	Infraestrutura e Saneamento Ambiental	Drenagem
1701	Estrutura de drenagem   Dique   Dique	SIURB	Infraestrutura e Saneamento Ambiental	Drenagem
1704	Estrutura de drenagem   Canal de circunvalação	SIURB	Infraestrutura e Saneamento Ambiental	Drenagem
1707	Estrutura de drenagem   Muro de contenção	SIURB	Infraestrutura e Saneamento Ambiental	Drenagem
1756	Reservatório   Capitão Pucci (fechado, off line)	SIURB	Infraestrutura e Saneamento Ambiental	Drenagem
1760	Reservatório   Guaratiba (aberto, in line)	SIURB	Infraestrutura e Saneamento Ambiental	Drenagem
1773	Pôlder   Lajeado (DLJ-01)	SIURB	Infraestrutura e Saneamento Ambiental	Drenagem

ID	Descrição	Órgão	Eixo temático	Subtema
1784	Reservatório   Lajeado (RLJ-02)	SIURB	Infraestrutura e Saneamento Ambiental	Drenagem
1785	Reservatório   Lajeado (RLJ-03)	SIURB	Infraestrutura e Saneamento Ambiental	Drenagem
1786	Reservatório   Lajeado (RLJ-06)	SIURB	Infraestrutura e Saneamento Ambiental	Drenagem
1787	Reservatório   Lajeado (RLJ-05)	SIURB	Infraestrutura e Saneamento Ambiental	Drenagem
1801	Pôlder   DIT-2 (aberto, off line)	SIURB	Infraestrutura e Saneamento Ambiental	Drenagem
2000	Reservatório   Torresmo (RLJ-04)	SIURB	Infraestrutura e Saneamento Ambiental	Drenagem
2001	Reservatório   Lajeado 1 (RLJ-01)	SIURB	Infraestrutura e Saneamento Ambiental	Drenagem
2315	Provisão habitacional   Pode Entrar Empresas - Bauru A	SEHAB	Habitação Social	Provisão Habitacional
2316	Provisão habitacional   Pode Entrar Empresas - Lajeado A	SEHAB	Habitação Social	Provisão Habitacional
2318	Provisão habitacional   Pode Entrar Aquisição - Lote 1 - Residencial Estação Itaim Paulista	SEHAB	Habitação Social	Provisão Habitacional
2331	Provisão habitacional   Pode Entrar Entidades - Igarapé Mirim Lajeado	SEHAB	Habitação Social	Provisão Habitacional
2339	Provisão habitacional   Pode Entrar Empresas - Bauru B	SEHAB	Habitação Social	Provisão Habitacional
2340	Provisão habitacional   Pode Entrar Empresas - Lajeado B	SEHAB	Habitação Social	Provisão Habitacional
2558	Novo equipamento   EMEI - Manoel Bastos	SME	Desenvolvimento Social e Equipamentos	Equipamento de Educação
2604	Novas instalações   UBS Jardim Robru	SMS	Desenvolvimento Social e Equipamentos	Equipamento de Saúde
2610	Novo equipamento   Nova sede da Subprefeitura - R. Marechal Tito	SMSUB; SUB	Desenvolvimento Social e Equipamentos	Equipamento e Serviços Públicos
2633	Adequação de travessia   Readequação de travessia - Lajeado (AAV-04)	SIURB	Mobilidade	Circulação de Pedestres
2634	Adequação de travessia   Readequação de travessia - Lajeado (AAV-05)	SIURB	Mobilidade	Circulação de Pedestres
2635	Alteamento de ponte   Lajeado (ALJ-06)	SIURB	Mobilidade	Circulação de Pedestres
2636	Alteamento de ponte   Lajeado (ALJ-04)	SIURB	Mobilidade	Circulação de Pedestres
2637	Alteamento de ponte   Lajeado (ALJ-10)	SIURB	Mobilidade	Circulação de Pedestres
2638	Alteamento de ponte   Lajeado (ALJ-05)	SIURB	Mobilidade	Circulação de Pedestres
2639	Adequação de travessia   Readequação de travessia - Lajeado (ALJ-01)	SIURB	Mobilidade	Circulação de Pedestres
2640	Adequação de travessia   Readequação de travessia - Lajeado (ALJ-09)	SIURB	Mobilidade	Circulação de Pedestres
2647	Alteamento de ponte   Lajeado (ALJ-02)	SIURB	Mobilidade	Circulação de Pedestres
2648	Alteamento de ponte   Lajeado (ALJ-03)	SIURB	Mobilidade	Circulação de Pedestres
2649	Alteamento de ponte   Lajeado (ALJ-07)	SIURB	Mobilidade	Circulação de Pedestres
2650	Alteamento de ponte   Lajeado (ALJ-08)	SIURB	Mobilidade	Circulação de Pedestres
2679	Adequação de travessia   Córrego Itaquera-Mirim (AIM-01)	SIURB	Mobilidade	Circulação de Pedestres
2821	Estrutura cicloviária   R. Bom Jesus da Penha	CET	Mobilidade	Sistema Cicloviário
2935	Estrutura cicloviária   R. Copenhagen	CET	Mobilidade	Sistema Cicloviário
2955	Estrutura cicloviária   R. Capitão Pucci	CET	Mobilidade	Sistema Cicloviário

ID	Descrição	Órgão	Eixo temático	Subtema
2996	Estrutura cicloviária   R. Getulina	CET	Mobilidade	Sistema Cicloviário
3007	Transposição viária   Requalificação de pontilhão - Av. Marechal Tito	SMUL; SPURBANISMO	Mobilidade	Barreira Urbana; Sistema Viário
3008	Transposição viária   Pontilhão - R. Portal do Rio Pardo	SMUL; SPURBANISMO	Mobilidade	Barreira Urbana; Sistema Viário
3011	Melhoramento viário   Alargamento de via (pista simples) - R. Domingues Vidigal	SMUL; SPURBANISMO	Mobilidade	Sistema Viário
3021	Transposição viária   Pontilhão - R. Pontal do Rio Pardo	SMUL; SPURBANISMO	Mobilidade	Barreira Urbana; Sistema Viário
3025	Transposição viária   Pontilhão - R. Basílio Salazar	SMUL; SPURBANISMO	Mobilidade	Barreira Urbana; Sistema Viário
3029	Melhoramento viário   Abertura de via (pista simples) - Av. Brás da Rocha Cardoso - Via projetada	SMUL; SPURBANISMO	Mobilidade	Sistema Viário
3034	Transposição viária   Pontilhão - R. Paraitinga - R. Iapuruçu	SMUL; SPURBANISMO	Mobilidade	Barreira Urbana; Sistema Viário
3055	Melhoramento viário   Alargamento de via (pista dupla) - R. João Batista Malio	SMUL; SPURBANISMO	Mobilidade	Sistema Viário
3061	Transposição viária   Pontilhão - R. Francisco Gil de Araújo	SMUL; SPURBANISMO	Mobilidade	Barreira Urbana; Sistema Viário
3068	Melhoramento viário   Abertura de via em boulevard fluvial (pista dupla) - Est. D. João Nery - Ribeirão Lajeado	SMUL; SPURBANISMO	Mobilidade	Sistema Viário
3069	Transposição viária   Requalificação de pontilhão - R. Francisco de Bra - R. Gonçalves Castelhão	SMUL; SPURBANISMO	Mobilidade	Barreira Urbana; Sistema Viário
3077	Requalificação de estrutura cicloviária   Ciclopassarela - R. Árvore do Viajante	SMUL; SPURBANISMO	Mobilidade	Circulação de Pedestres; Sistema Cicloviário
3095	Melhoramento viário   Abertura de via (pista simples) - R. Dr. Oscar Egydio de Araújo - R. Monte Caberela	SMUL; SPURBANISMO	Mobilidade	Sistema Viário
3107	Transposição viária   Requalificação de pontilhão - R. Beatriz Maria - R. Cabo das Tormentas	SMUL; SPURBANISMO	Mobilidade	Barreira Urbana; Sistema Viário
3111	Transposição viária   Requalificação de pontilhão - Estr. D. João Nery	SMUL; SPURBANISMO	Mobilidade	Barreira Urbana; Sistema Viário
3113	Transposição viária   Requalificação de pontilhão - R. Luis Garambeu	SMUL; SPURBANISMO	Mobilidade	Barreira Urbana; Sistema Viário
3114	Transposição viária   Requalificação de pontilhão - R. Lagoa Cajuba	SMUL; SPURBANISMO	Mobilidade	Barreira Urbana; Sistema Viário
3134	Melhoramento viário   Abertura de via (pista simples) - Av. Brás da R. Cardoso - R. Manuel B. dos Reis - C	SMUL; SPURBANISMO	Mobilidade	Sistema Viário
3141	Transposição viária   Pontilhão - R. João Batista Malio	SMUL; SPURBANISMO	Mobilidade	Barreira Urbana; Sistema Viário
3158	Transposição viária   Pontilhão - Estr. D. João Nery - R. Gabriel Ponce de Leão	SMUL; SPURBANISMO	Mobilidade	Barreira Urbana; Sistema Viário
3166	Melhoramento viário   Alargamento de via (pista simples) - Av. Brás da Rocha Cardoso	SMUL; SPURBANISMO	Mobilidade	Sistema Viário
3187	Melhoramento viário   Abertura de via em boulevard fluvial (pista simples) - Estr. do Lageado Velho - R. Gonçalves Castelhão	SMUL; SPURBANISMO	Mobilidade	Sistema Viário
3191	Transposição viária   Requalificação de pontilhão - R. Ipê Roxo	SMUL; SPURBANISMO	Mobilidade	Barreira Urbana; Sistema Viário
3194	Transposição viária   Pontilhão - Estr. D. João Nery - Via projetada	SMUL; SPURBANISMO	Mobilidade	Barreira Urbana; Sistema Viário
3223	Transposição viária   Requalificação de pontilhão - R. Eng. Bardot	SMUL; SPURBANISMO	Mobilidade	Barreira Urbana; Sistema Viário

ID	Descrição	Órgão	Eixo temático	Subtema
3233	Requalificação de via pública   Requalificação de via pública - Av. Estrela da Noite	SMUL; SPURBANISMO	Mobilidade	Circulação de Pedestres
3241	Requalificação de via pública   Requalificação de via pública - Av. Brás da Rocha Cardoso	SMUL; SPURBANISMO	Mobilidade	Circulação de Pedestres
3256	Melhoramento viário   Alargamento de via (pista simples) - Est. D. João Nery - Av. B. Luis de Arariba - B	SMUL; SPURBANISMO	Mobilidade	Sistema Viário
3271	Transposição viária   Pontilhão - R. Fred Astaire - R. Manuel Barbalho de Lima	SMUL; SPURBANISMO	Mobilidade	Barreira Urbana; Sistema Viário
3272	Melhoramento viário   Abertura de via em boulevard fluvial (pista dupla) - Prolongamento da R. Vitória do Espírito Santo	SMUL; SPURBANISMO	Mobilidade	Sistema Viário
3274	Estrutura cicloviária   Ciclopasseira - R. M. de Lourdes N. Cecheto - R. Gonçalves Castela	SMUL; SPURBANISMO	Mobilidade	Circulação de Pedestres; Sistema Cicloviário
3287	Transposição viária   Requalificação de pontilhão - R. Mar de Coral	SMUL; SPURBANISMO	Mobilidade	Barreira Urbana; Sistema Viário
3299	Transposição viária   Pontilhão - R. Serra do Grão Mogol - R. Apiu-Quiribo	SMUL; SPURBANISMO	Mobilidade	Barreira Urbana; Sistema Viário
3305	Transposição viária   Pontilhão - Tv. Aiaca - R. José Soares de Macedo	SMUL; SPURBANISMO	Mobilidade	Barreira Urbana; Sistema Viário
3308	Melhoramento viário   Abertura de via (pista simples) - R. Jean Lacome - R. Lourenço Silva Paz	SMUL; SPURBANISMO	Mobilidade	Sistema Viário
3311	Melhoramento viário   Abertura de via em boulevard fluvial (pista simples) - Blv. Fluvial Ribeirão Lajeado - Trecho 2	SMUL; SPURBANISMO	Mobilidade	Sistema Viário
3321	Melhoramento viário   Abertura de via em boulevard fluvial (pista dupla) - R. Manoel Barbosa dos Reis	SMUL; SPURBANISMO	Mobilidade	Sistema Viário
3325	Transposição viária   Requalificação de pontilhão - R. Geronimo Barbosa da Silva	SMUL; SPURBANISMO	Mobilidade	Barreira Urbana; Sistema Viário
3335	Transposição viária   Pontilhão - Estr. D. João Nery - R. Areias	SMUL; SPURBANISMO	Mobilidade	Barreira Urbana; Sistema Viário
3340	Melhoramento viário   Abertura de via em boulevard fluvial (pista dupla) - Prolongamento da R. Santa Rita Durão	SMUL; SPURBANISMO	Mobilidade	Sistema Viário
3342	Transposição viária   Pontilhão - Tv. Bom Jesus	SMUL; SPURBANISMO	Mobilidade	Barreira Urbana; Sistema Viário
3346	Melhoramento viário   Abertura de via em boulevard fluvial (pista dupla) - R. Itapirema	SMUL; SPURBANISMO	Mobilidade	Sistema Viário
3355	Melhoramento viário   Abertura de via (pista simples) - Prolongamento da R. Dr. Oscar Egydio de Araújo	SMUL; SPURBANISMO	Mobilidade	Sistema Viário
3364	Transposição viária   Pontilhão - R. Guarapiranga	SMUL; SPURBANISMO	Mobilidade	Barreira Urbana; Sistema Viário
3384	Transposição viária   Requalificação de pontilhão - R. Santa Inês	SMUL; SPURBANISMO	Mobilidade	Barreira Urbana; Sistema Viário
3398	Requalificação de via pública   Requalificação de via pública - R. Salsa Parrilha	SMUL; SPURBANISMO	Mobilidade	Circulação de Pedestres
3400	Melhoramento viário   Abertura de via (pista simples) - Prolongamento da R. Igarapu	SMUL; SPURBANISMO	Mobilidade	Sistema Viário
3409	Requalificação de estrutura cicloviária   Ciclopasseira - Estr. da Biacica - R. Pedro Rosa de Abreu	SMUL; SPURBANISMO	Mobilidade	Circulação de Pedestres; Sistema Cicloviário
3410	Requalificação de via pública   Requalificação de via pública - R. Cordão de São Francisco	SMUL; SPURBANISMO	Mobilidade	Circulação de Pedestres
3411	Requalificação de estrutura cicloviária   Ciclopasseira - Cordão de São Francisco - Rafael Correia da Silva	SMUL; SPURBANISMO	Mobilidade	Circulação de Pedestres; Sistema Cicloviário
3423	Melhoramento viário   Abertura de via (pista simples) - Est. D. João Nery - R. Manuel Barbalho de Lima	SMUL; SPURBANISMO	Mobilidade	Sistema Viário

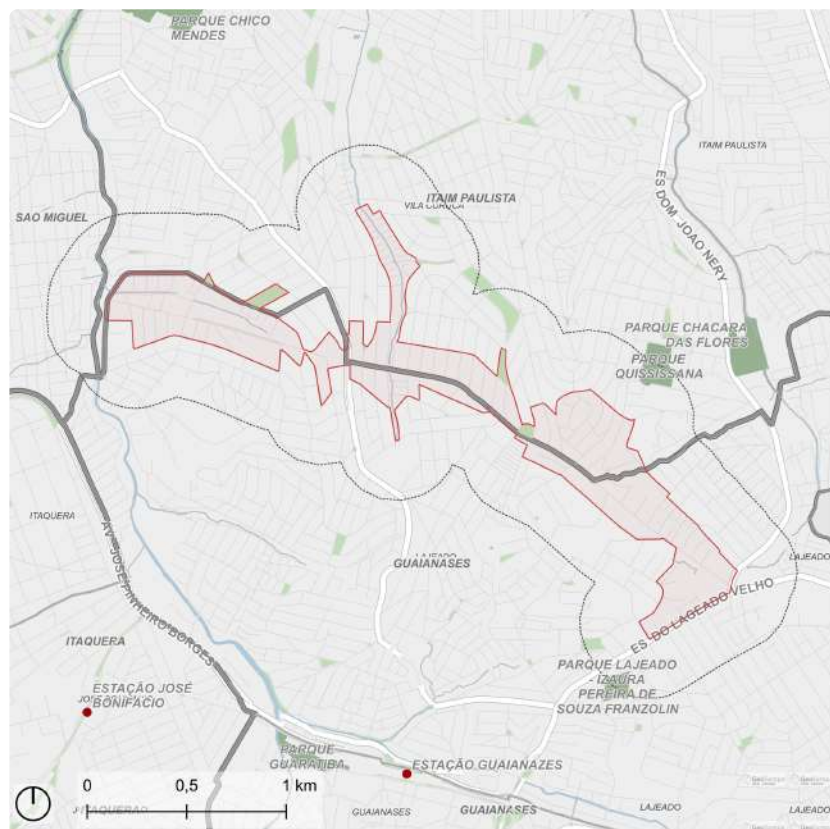
ID	Descrição	Órgão	Eixo temático	Subtema
3424	Melhoramento viário   Abertura de via (pista simples) - Prolongamento da R. Sagrada Família	SMUL; SPURBANISMO	Mobilidade	Sistema Viário
3430	Transposição viária   Pontilhão - R. Dr. Oscar Egydio de Araújo	SMUL; SPURBANISMO	Mobilidade	Barreira Urbana; Sistema Viário
3456	Melhoramento viário   Abertura de via (pista simples) - Est. D. João Nery - R. Manuel Alvares Pimentel	SMUL; SPURBANISMO	Mobilidade	Sistema Viário
3463	Melhoramento viário   Alargamento de via (pista dupla) - Est. D. João Nery	SMUL; SPURBANISMO	Mobilidade	Sistema Viário
3466	Transposição viária   Pontilhão - R. Terra Sem Males - Tv. da Luiza Ursula	SMUL; SPURBANISMO	Mobilidade	Barreira Urbana; Sistema Viário
3470	Transposição viária   Requalificação de pontilhão - R. Igarçu	SMUL; SPURBANISMO	Mobilidade	Barreira Urbana; Sistema Viário
3478	Transposição viária   Pontilhão - R. Valentim Lopes - R. Agostinho Alves Marinho	SMUL; SPURBANISMO	Mobilidade	Barreira Urbana; Sistema Viário
3480	Melhoramento viário   Abertura de via em boulevard fluvial (pista simples) - Blv. Fluvial Ribeirão Itaquera	SMUL; SPURBANISMO	Mobilidade	Sistema Viário
3503	Transposição viária   Requalificação de pontilhão - R. do Galpão	SMUL; SPURBANISMO	Mobilidade	Barreira Urbana; Sistema Viário
3509	Transposição viária   Pontilhão - R. Francisco Matoso - Av. Carlos Carneiro de Souza	SMUL; SPURBANISMO	Mobilidade	Barreira Urbana; Sistema Viário
3512	Transposição viária   Ponte - R. Manoel Barbosa dos Reis - R. Itapirema	SMUL; SPURBANISMO	Mobilidade	Barreira Urbana; Sistema Viário
3530	Transposição viária   Pontilhão - R. Manuel José Vaz	SMUL; SPURBANISMO	Mobilidade	Barreira Urbana; Sistema Viário
3540	Transposição viária   Pontilhão - Est. D. João Nery	SMUL; SPURBANISMO	Mobilidade	Barreira Urbana; Sistema Viário
3546	Melhoramento viário   Alargamento de via (pista simples) - Est. D. João Nery - Av. B. Luis de Arariba - A	SMUL; SPURBANISMO	Mobilidade	Sistema Viário
3548	Transposição viária   Requalificação de pontilhão - Tv. Alberto Martins Torres	SMUL; SPURBANISMO	Mobilidade	Barreira Urbana; Sistema Viário
3551	Transposição viária   Pontilhão - Av. José de Moraes Cabral	SMUL; SPURBANISMO	Mobilidade	Barreira Urbana; Sistema Viário
3563	Transposição viária   Requalificação de pontilhão - R. Emanuel Araújo	SMUL; SPURBANISMO	Mobilidade	Barreira Urbana; Sistema Viário
3564	Melhoramento viário   Abertura de via em boulevard fluvial (pista dupla) - Blv. Fluvial Ribeirão Lajeado - Trecho 3	SMUL; SPURBANISMO	Mobilidade	Sistema Viário
3571	Transposição viária   Pontilhão - R. Antônio do Rodovalho - R. Rio Upitanga	SMUL; SPURBANISMO	Mobilidade	Barreira Urbana; Sistema Viário
3575	Melhoramento viário   Alargamento de via (pista dupla) - Av. José Pinheiro Borges	SMUL; SPURBANISMO	Mobilidade	Sistema Viário
3584	Transposição viária   Pontilhão - Via projetada	SMUL; SPURBANISMO	Mobilidade	Barreira Urbana; Sistema Viário
3586	Melhoramento viário   Abertura de via em boulevard fluvial (pista simples) - Blv. Fluvial Córrego Itaim - Trecho 1	SMUL; SPURBANISMO	Mobilidade	Sistema Viário
3612	Melhoramento viário   Abertura de via em boulevard fluvial (pista dupla) - R. Padre Antônio F. Falcone - Est. D. João Nery	SMUL; SPURBANISMO	Mobilidade	Sistema Viário
3614	Melhoramento viário   Abertura de via (pista simples) - R. Valentim Lopes - Av. Bras da Rocha Cardoso	SMUL; SPURBANISMO	Mobilidade	Sistema Viário
3624	Melhoramento viário   Abertura de via (pista simples) - Av. Brás da R. Cardoso - R. Manuel B. dos Reis - B	SMUL; SPURBANISMO	Mobilidade	Sistema Viário
3634	Melhoramento viário   Abertura de via (pista simples) - R. Cecilio Mendes Pereira - R. Santa Inês	SMUL; SPURBANISMO	Mobilidade	Sistema Viário



ID	Descrição	Órgão	Eixo temático	Subtema
3646	Transposição viária   Requalificação de pontilhão - R. Celso Barbosa Lina	SMUL; SPURBANISMO	Mobilidade	Barreira Urbana; Sistema Viário
3655	Melhoramento viário   Alargamento de via (pista simples) - R. Tite de Lemos	SMUL; SPURBANISMO	Mobilidade	Sistema Viário
3672	Melhoramento viário   Abertura de via (pista simples) - Av. Brás da R. Cardoso - R. Manuel B. dos Reis - A	SMUL; SPURBANISMO	Mobilidade	Sistema Viário
3682	Transposição viária   Pontilhão - Est. D. João Nery - Av. Barão Luis de Arariba	SMUL; SPURBANISMO	Mobilidade	Barreira Urbana; Sistema Viário
3687	Melhoramento viário   Abertura de via em boulevard fluvial (pista dupla) - Prolongamento da R. Valdemar de Almeida	SMUL; SPURBANISMO	Mobilidade	Sistema Viário
3695	Transposição viária   Requalificação de pontilhão - R. Eucaliptos - R. Gonçalves Castelão	SMUL; SPURBANISMO	Mobilidade	Barreira Urbana; Sistema Viário
3700	Transposição viária   Pontilhão - Blv. Fluvial Ribeirão Lajeado - Trecho 2	SMUL; SPURBANISMO	Mobilidade	Barreira Urbana; Sistema Viário
3701	Transposição viária   Requalificação de pontilhão - R. Manuel Alvares Pimentel	SMUL; SPURBANISMO	Mobilidade	Barreira Urbana; Sistema Viário
3702	Transposição viária   Requalificação de pontilhão - Tv. Cláudio Sanchez Alborno	SMUL; SPURBANISMO	Mobilidade	Barreira Urbana; Sistema Viário
3706	Melhoramento viário   Abertura de via em boulevard fluvial (pista dupla) - Blv. Fluvial Ribeirão Lajeado - Trecho 1	SMUL; SPURBANISMO	Mobilidade	Sistema Viário
3712	Transposição viária   Requalificação de ponte - Vd. da China	SMUL; SPURBANISMO	Mobilidade	Barreira Urbana; Sistema Viário

## ID 349 | Ruas Dr. José Gravonski, Cônego Antônio Manzi e Pe. Nildo do Amaral Jr.

Escala: Regional



- |                             |               |               |
|-----------------------------|---------------|---------------|
| Perímetro de Ação           | Trem: Estação | Praça e largo |
| Perímetro Expandido (300 m) | Parque        | Hidrografia   |



Fonte: PMSP  
Elaboração: SMUL/PLANURB - 2025  
Datum horizontal: SIRGAS 2000 | UTM 23 S

### DESCRIÇÃO (PRS)

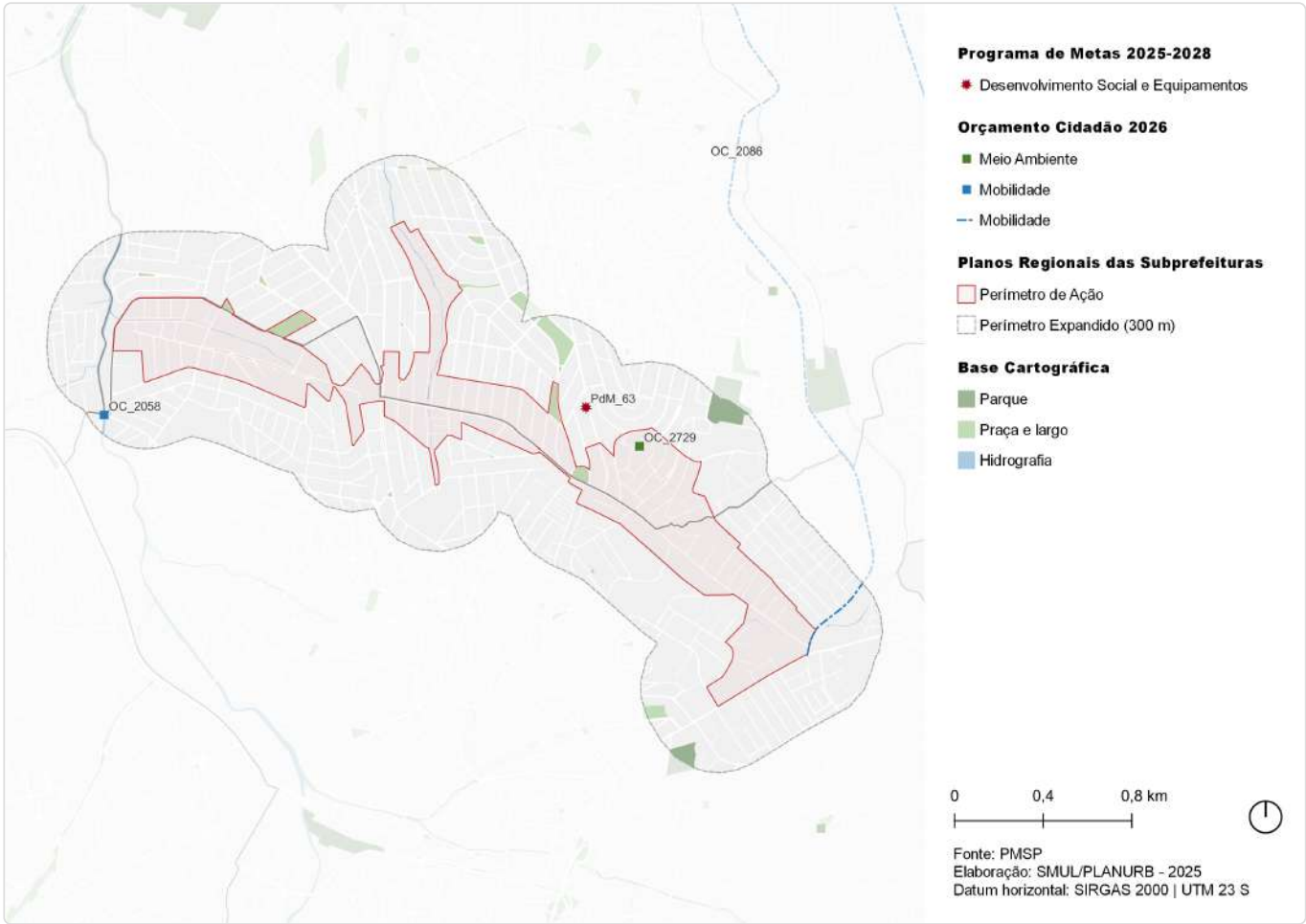
As Ruas Dr. José Gravonski e Cônego Antônio Manzi localizam-se na divisa das Subprefeituras de Guaianazes e Itaipu Paulista e são a única conexão direta leste-oeste do distrito de Lajeado, interligando duas importantes vias norte-sul: a Avenida Nordestina e a Estrada do Lajeado Velho/Dom João Nery.

### EIXOS TEMÁTICOS

- Meio Ambiente
- Infraestrutura e Saneamento Ambiental
- Habitação Social
- Desenvolvimento Econômico Sustentável
- Desenvolvimento Social e Equipamentos
- Mobilidade

ID 349 | Ruas Dr José Gravonski, Cônego Antônio Manzi e Pe Nildo do Amaral Jr

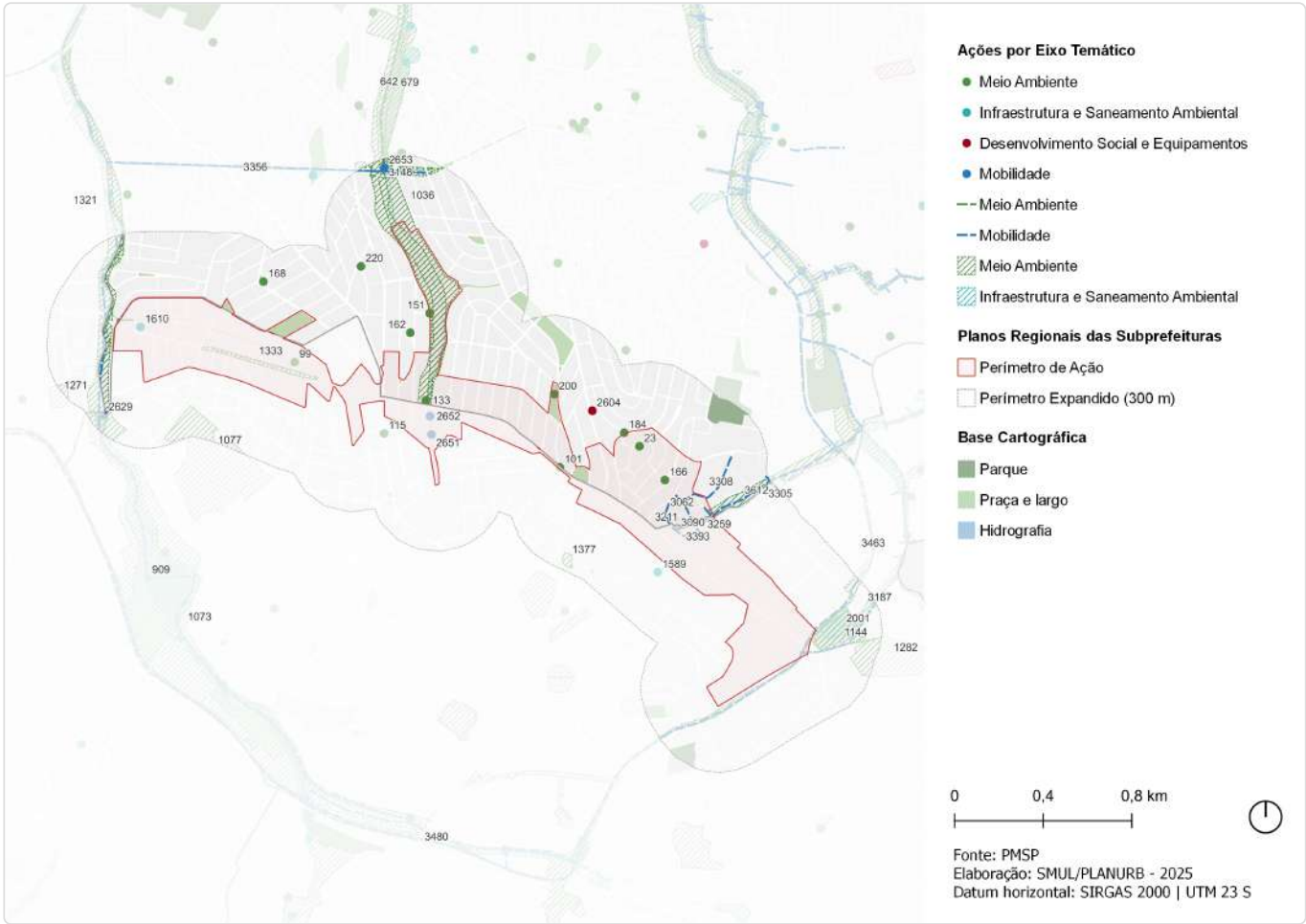
Intervenções previstas para o quadriênio: Programa de Metas 2025-2028 e Orçamento Cidadão 2026



ID	Ação	Descrição	Órgão(s)	Eixo temático	Subtema
PdM_63	Entrega de 48 novos equipamentos, entre os quais 15 UPAs e 25 UBSS	UBS Jardim Robru	SMS	Desenvolvimento Social e Equipamentos	Equipamento de Saúde
OC_2058	Construir pontes no cruzamento das ruas Leopoldo Delisle e Santa Etelvina	Rua Leopoldo Delisle / Rua Santa Etelvina	SIURB	Mobilidade	Sistema Viário
OC_2086	Reformar calçadas das vias: Estrada Dom João Nery e Rua Tibúrcio de Sousa	Calçadas da Estrada Dom João Nery / Rua Tibúrcio de Sousa	SUB	Mobilidade	Circulação de Pedestres
OC_2729	Reformar área municipal na Rua Pedra Dourada para realização de atividades	Área pública municipal na Rua Pedra Dourada	SUB	Meio Ambiente	Espaço Livre Público



ID	Ação	Descrição	Origem	Eixo temático	Subtema
72	Parque Linear	Guaratiba	Mapa 5	Meio Ambiente	Parque linear
74	Parque Urbano	Lajeado - Santa Etelvina	Mapa 5	Meio Ambiente	Parque
81	Parque Linear	Córrego Água Vermelha	Mapa 5	Meio Ambiente	Parque linear
147	Ações prioritárias no sistema viário estrutural	Via Estrutural a Abrir	Mapa 8	Mobilidade	Sistema viário
169	Corredor de ônibus	Corredor - Itaim - São Mateus (perimetral Leste)	Mapa 9	Mobilidade	Transporte público coletivo
183	Corredor de ônibus	Corredor - Itaquera - Itaqueruna	Mapa 9	Mobilidade	Transporte público coletivo
193	Corredor de ônibus	Corredor - Imperador Trecho 2	Mapa 9	Mobilidade	Transporte público coletivo
419	Canalização	Canalização Paraguacu	Mapa 12	Infraestrutura e Saneamento Ambiental	Drenagem



ID	Descrição	Órgão	Eixo temático	Subtema
23	Reforma de área municipal   Área pública municipal na Rua Pedra Dourada	SUB	Meio Ambiente	Espaço Livre Público
99	Requalificação de via pública   Incremento de vegetação viária - R. Padre Nildo do Amaral Jr.	SMSUB; SUB	Meio Ambiente	Arborização Urbana
101	Requalificação de via pública   Incremento de vegetação viária - R. Con. Antônio Manzi	SMSUB; SUB	Meio Ambiente	Arborização Urbana
115	Requalificação de via pública   Incremento de vegetação viária - Av. Nordestina	SMSUB; SUB	Meio Ambiente	Arborização Urbana
133	Requalificação de espaço público   Área municipal junto ao Córrego Água Vermelha	SMSUB; SUB	Meio Ambiente	Espaço Livre Público
151	Requalificação de espaço público   Via pública - R. Cap. Ribeiro de Camargo - Av. Água Vermelha	SMSUB; SUB	Meio Ambiente	Espaço Livre Público
162	Requalificação de espaço público   Via pública - R. Cap. Elias Moreira	SMSUB; SUB	Meio Ambiente	Espaço Livre Público
166	Requalificação de espaço público   Via pública - R. Novo Cruzeiro	SMSUB; SUB	Meio Ambiente	Espaço Livre Público
168	Requalificação de espaço público   Praça - Pça. Nova Curuçá	SMSUB; SUB	Meio Ambiente	Praça
184	Requalificação de espaço público   Via pública - R. Antônio Ferraresi	SMSUB; SUB	Meio Ambiente	Espaço Livre Público
200	Requalificação de espaço público   Via pública - Av. João Batista Santiago - R. Antônio Bispo	SMSUB; SUB	Meio Ambiente	Espaço Livre Público



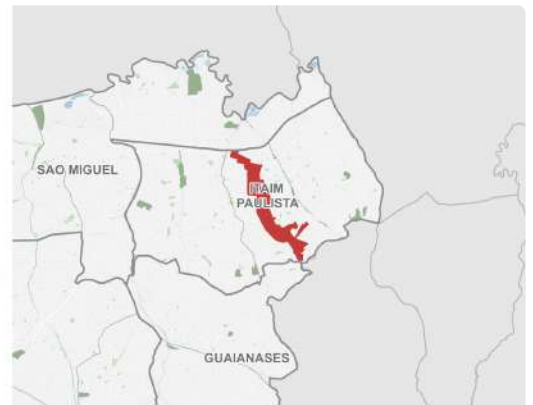
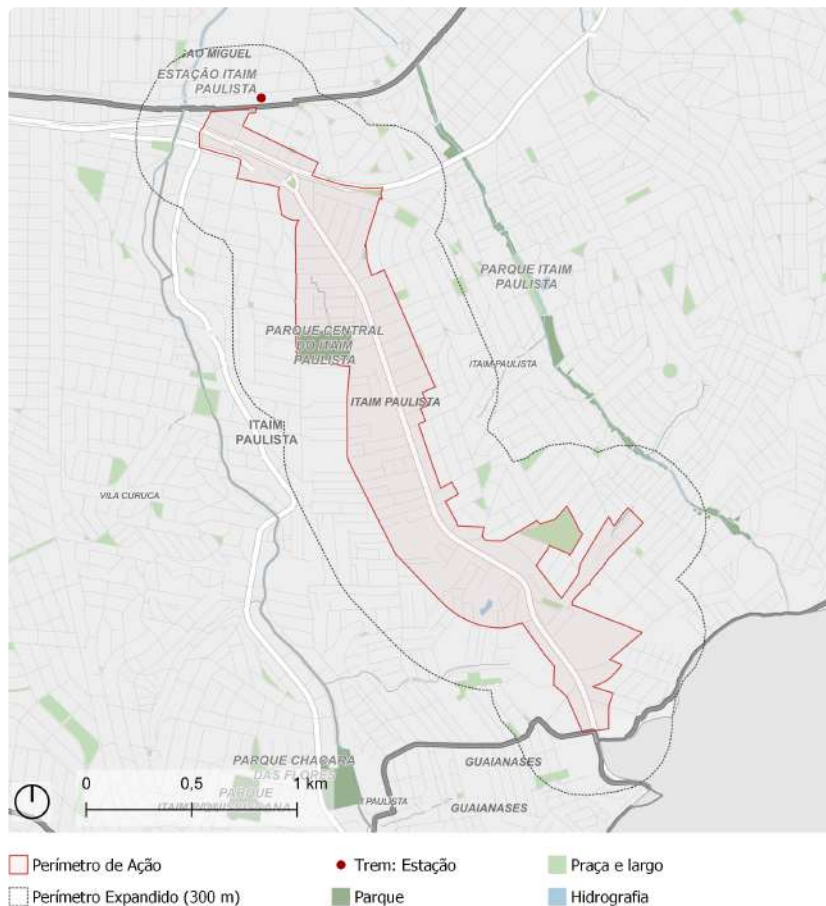
ID	Descrição	Órgão	Eixo temático	Subtema
220	Requalificação de via pública   Incremento de vegetação viária - Praça da R. Noitibó	SMSUB; SUB	Meio Ambiente	Arborização Urbana
642	Rede de espaços públicos   Boulevard fluvial - Ribeirão Água Vermelha - Trecho 2	SMUL; SPURBANISMO	Meio Ambiente	Espaço Livre Público
679	Parque linear   (PAV-02)	SIURB	Meio Ambiente	Parque Linear
909	Rede de espaços públicos   Área verde	SMUL; SPURBANISMO	Meio Ambiente	Área Verde
1036	Parque   Parque Linear - Córrego Água Vermelha	SVMA	Meio Ambiente	Parque Linear
1073	Parque   Parque Linear - Guaratiba	SVMA	Meio Ambiente	Parque Linear
1077	Parque   Parque Urbano - Lajeado - Santa Etelvina	SVMA	Meio Ambiente	Parque
1144	Parque   Guaianases 1	SVMA	Meio Ambiente	Parque
1271	Corredor Verde   Vila Progresso - EMEF Prof. Jose M. P. Azanha	SVMA	Meio Ambiente	Corredor Verde/ Ecológico
1282	Corredor Verde   Cemitério do Lajeado	SVMA	Meio Ambiente	Corredor Verde/ Ecológico
1321	Corredor Verde   Av. José Aristodemo Pinotti	SVMA	Meio Ambiente	Corredor Verde/ Ecológico
1333	Requalificação de praças e áreas verdes   Área Verde	SVMA	Meio Ambiente	Área Verde
1377	Criação de praças e áreas verdes   Praça - São José de Mossamedes	SVMA	Meio Ambiente	Praça
1388	Criação de praças e áreas verdes   Praça - Est. Lageado Velho - Est. Dom João Nery	SVMA	Meio Ambiente	Praça
1589	Novo equipamento   Eco ponto - Lajeado	SMSUB	Infraestrutura e Saneamento Ambiental	Resíduos Sólidos
1610	Novo equipamento   Eco ponto - Padre Nildo do Amaral	SMSUB	Infraestrutura e Saneamento Ambiental	Resíduos Sólidos
1695	Estrutura de drenagem   Canalização	SIURB	Infraestrutura e Saneamento Ambiental	Drenagem
2001	Reservatório   Lajeado 1 (RLJ-01)	SIURB	Infraestrutura e Saneamento Ambiental	Drenagem
2604	Novas instalações   UBS Jardim Robru	SMS	Desenvolvimento Social e Equipamentos	Equipamento de Saúde
2629	Construção de pontes no cruzamento das ruas Leopoldo Delisle e Santa Etelvina   Rua Leopoldo Delisle / Rua Santa Etelvina	SIURB	Mobilidade	Sistema Viário
2651	Adequação de travessia   Readequação de travessia - Água Vermelha (AAV-01)	SIURB	Mobilidade	Circulação de Pedestres
2652	Adequação de travessia   Readequação de travessia - Água Vermelha (AAV-02)	SIURB	Mobilidade	Circulação de Pedestres
2653	Adequação de travessia   Readequação de travessia - Água Vermelha (AAV-03)	SIURB	Mobilidade	Circulação de Pedestres
3062	Melhoramento viário   Abertura de via (pista simples) - Tv. Paraíso	SMUL; SPURBANISMO	Mobilidade	Sistema Viário
3090	Transposição viária   Pontilhão - R. Ravena - R. Narciso Locarine	SMUL; SPURBANISMO	Mobilidade	Barreira Urbana; Sistema Viário
3148	Transposição viária   Pontilhão - R. José Augusto Lobo	SMUL; SPURBANISMO	Mobilidade	Barreira Urbana; Sistema Viário
3187	Melhoramento viário   Abertura de via em boulevard fluvial (pista simples) - Estr. do Lageado Velho - R. Gonçalves Castelão	SMUL; SPURBANISMO	Mobilidade	Sistema Viário
3211	Melhoramento viário   Abertura de via (pista simples) - R. Ravena - R. Padre Antônio Francisco Falcone	SMUL; SPURBANISMO	Mobilidade	Sistema Viário

ID	Descrição	Órgão	Eixo temático	Subtema
3259	Transposição viária   Pontilhão - R. do Lago	SMUL; SPURBANISMO	Mobilidade	Barreira Urbana; Sistema Viário
3305	Transposição viária   Pontilhão - Tv. Aiaca - R. José Soares de Macedo	SMUL; SPURBANISMO	Mobilidade	Barreira Urbana; Sistema Viário
3308	Melhoramento viário   Abertura de via (pista simples) - R. Jean Lacome - R. Lourenço Silva Paz	SMUL; SPURBANISMO	Mobilidade	Sistema Viário
3356	Melhoramento viário   Abertura de via (pista dupla) - R. Mandragoras - R. José Augusto Lobo	SMUL; SPURBANISMO	Mobilidade	Sistema Viário
3393	Melhoramento viário   Abertura de via (pista simples) - R. Ocidente - R. Narcisio Locarine	SMUL; SPURBANISMO	Mobilidade	Sistema Viário
3463	Melhoramento viário   Alargamento de via (pista dupla) - Est. D. João Nery	SMUL; SPURBANISMO	Mobilidade	Sistema Viário
3480	Melhoramento viário   Abertura de via em boulevard fluvial (pista simples) - Blv. Fluvial Ribeirão Itaquera	SMUL; SPURBANISMO	Mobilidade	Sistema Viário
3612	Melhoramento viário   Abertura de via em boulevard fluvial (pista dupla) - R. Padre Antônio F. Falcone - Est. D. João Nery	SMUL; SPURBANISMO	Mobilidade	Sistema Viário



## ID 392 | Avenida Tibúrcio de Souza

Escala: Regional



Fonte: PMSP  
Elaboração: SMUL/PLANURB - 2025  
Datum horizontal: SIRGAS 2000 | UTM 23 S

### DESCRIÇÃO (PRS)

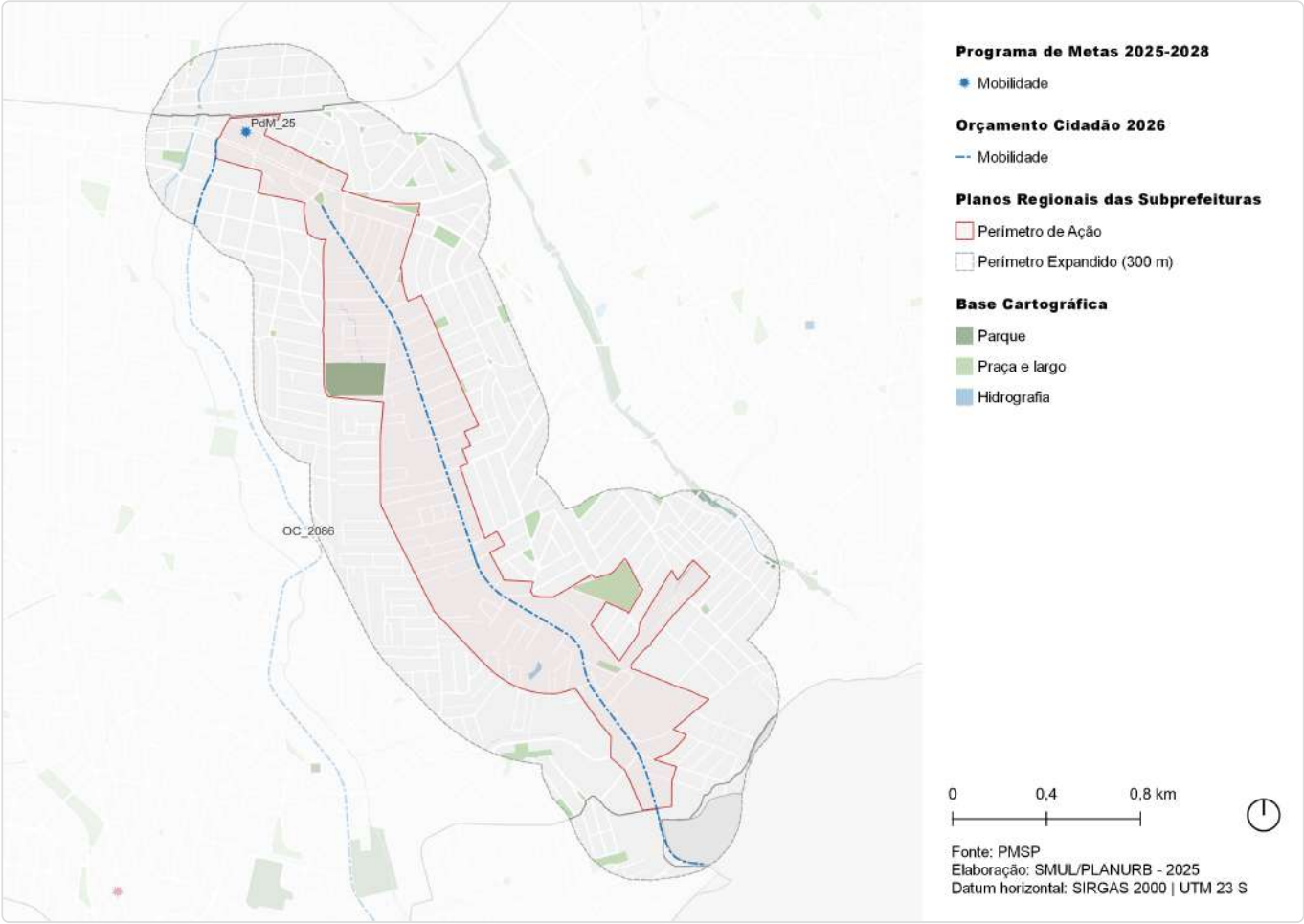
Entorno da Avenida Tibúrcio de Souza, importante eixo viário (norte-sul) localizado no distrito de Itaim Paulista, entre o Ribeirão Lajeado e o Córrego Itaim Paulista.

### EIXOS TEMÁTICOS

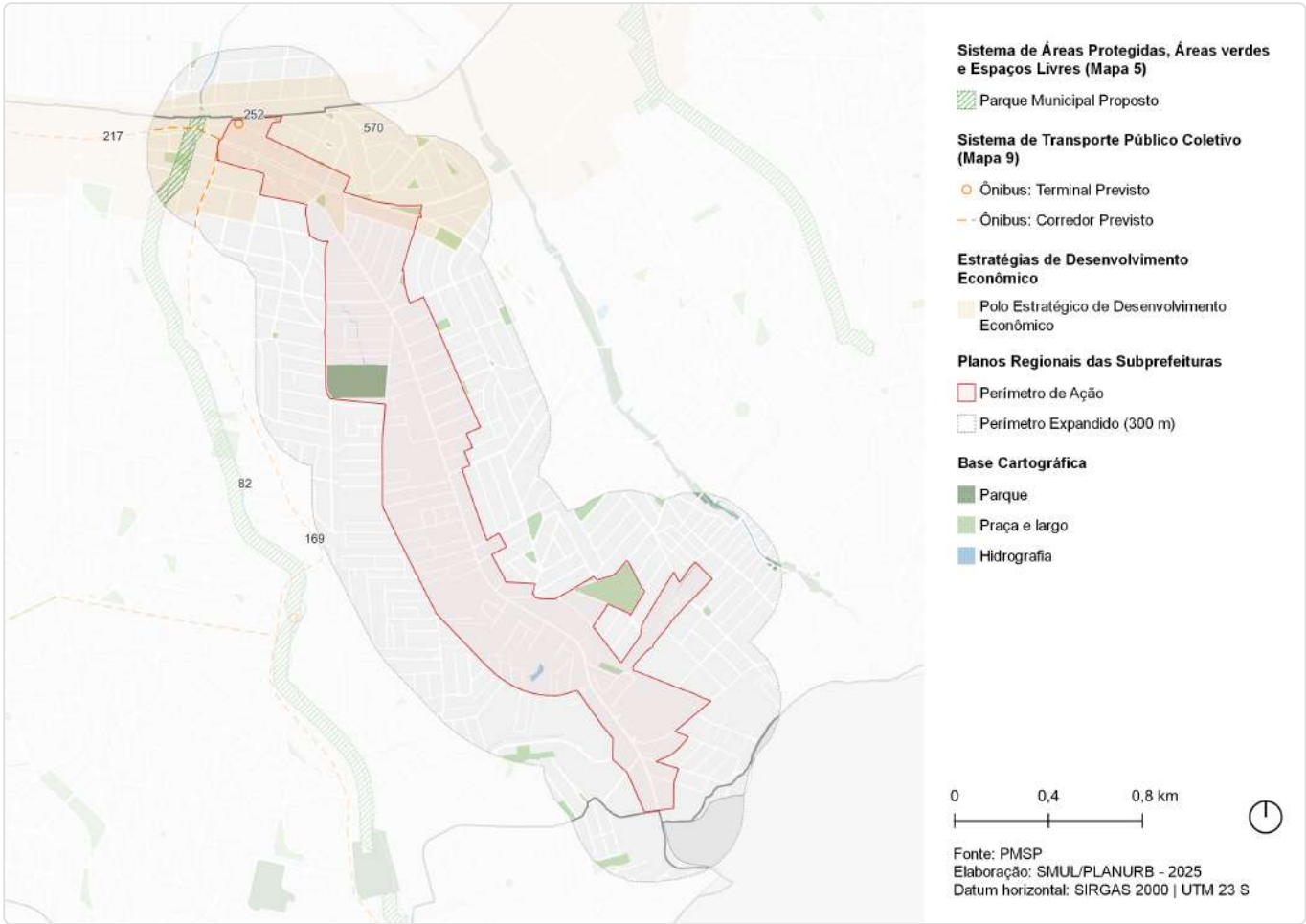
- Meio Ambiente
- Infraestrutura e Saneamento Ambiental
- Habitação Social
- Desenvolvimento Econômico Sustentável
- Desenvolvimento Social e Equipamentos
- Mobilidade

## ID 392 | Avenida Tiburcio de Sousa

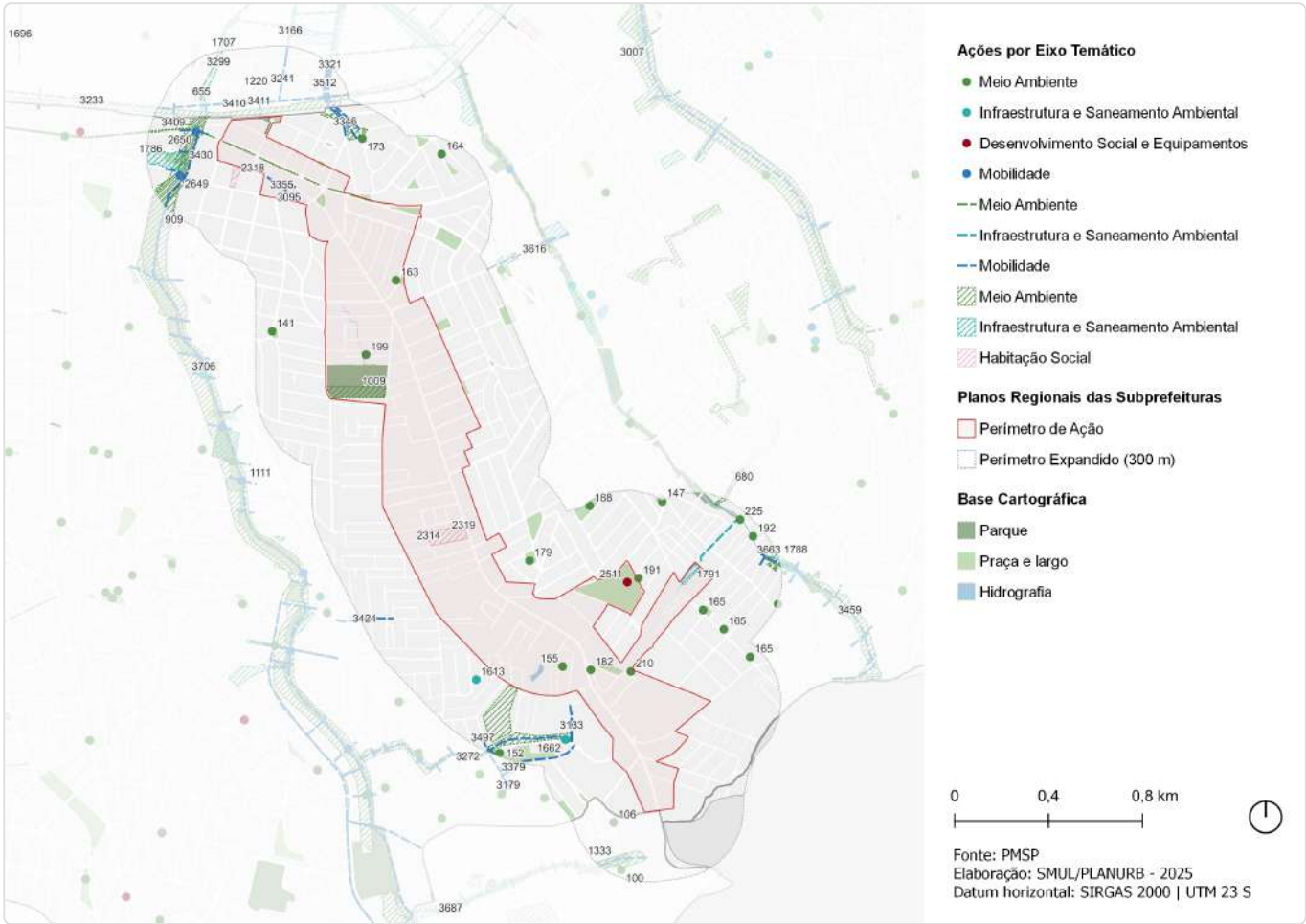
Intervenções previstas para o quadriênio: Programa de Metas 2025-2028 e Orçamento Cidadão 2026



ID	Ação	Descrição	Órgão(s)	Eixo temático	Subtema
PdM_25	Iniciar as obras do novo Terminal Itaim Paulista	Terminal Itaim Paulista	SIURB; SP OBRAS	Mobilidade	Transporte Público Coletivo
OC_2086	Reformar calçadas das vias: Estrada Dom João Nery e Rua Tibúrcio de Sousa	Calçadas da Estrada Dom João Nery / Rua Tibúrcio de Sousa	SUB	Mobilidade	Circulação de Pedestres



ID	Ação	Descrição	Origem	Eixo temático	Subtema
82	Parque Linear	Lajeado	Mapa 5	Meio Ambiente	Parque linear
169	Corredor de ônibus	Corredor - Itaim - São Mateus (perimetral Leste)	Mapa 9	Mobilidade	Transporte público coletivo
217	Corredor de ônibus	Corredor - Celso Garcia Trecho 3	Mapa 9	Mobilidade	Transporte público coletivo
252	Terminal de ônibus	Terminal - Itaim Paulista	Mapa 9	Mobilidade	Tranporte público coletivo
570	Estratégias de Desenvolvimento Econômico	Polo Estratégico de Desenvolvimento Econômico	Art.177	Desenvolvimento Econômico Sustentável	Centralidades



ID	Descrição	Órgão	Eixo temático	Subtema
100	Requalificação de via pública   Incremento de vegetação viária - R. Camurça	SMSUB; SUB	Meio Ambiente	Arborização Urbana
106	Requalificação de via pública   Incremento de vegetação viária - R. Conjunto da Paz	SMSUB; SUB	Meio Ambiente	Arborização Urbana
141	Requalificação de espaço público   Via pública - R. Cap. Eugenio de Macedo	SMSUB; SUB	Meio Ambiente	Espaço Livre Público
147	Requalificação de espaço público   Via pública - R. Magnolia Azul - Av. Itajuíbe	SMSUB; SUB	Meio Ambiente	Espaço Livre Público
152	Requalificação de espaço público   Via pública - R. Olga Calil Henah - R. Carlos Carneiro de Souza - R. Souza - R. Vitória do Espírito Santo	SMSUB; SUB	Meio Ambiente	Espaço Livre Público
155	Requalificação de espaço público   Via pública - R. Estevam Marcate	SMSUB; SUB	Meio Ambiente	Espaço Livre Público
163	Requalificação de espaço público   Via pública - R. Pascoal de Miranda	SMSUB; SUB	Meio Ambiente	Espaço Livre Público
164	Requalificação de espaço público   Praça - R. Iacupema	SMSUB; SUB	Meio Ambiente	Praça
165	Requalificação de espaço público   Via pública - R. Linária	SMSUB; SUB	Meio Ambiente	Espaço Livre Público
173	Requalificação de espaço público   Via pública - R. Agripino Domingos Costa	SMSUB; SUB	Meio Ambiente	Espaço Livre Público
179	Requalificação de espaço público   Via pública - R. Baltazar Ribeiro	SMSUB; SUB	Meio Ambiente	Espaço Livre Público

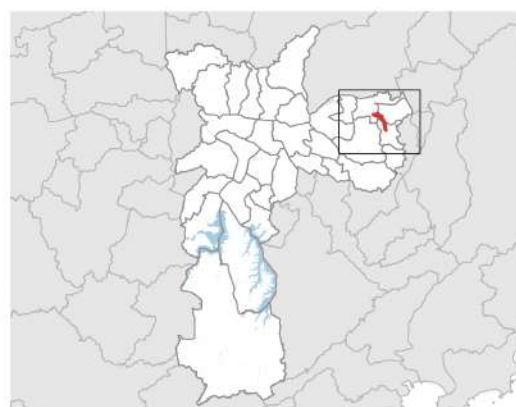
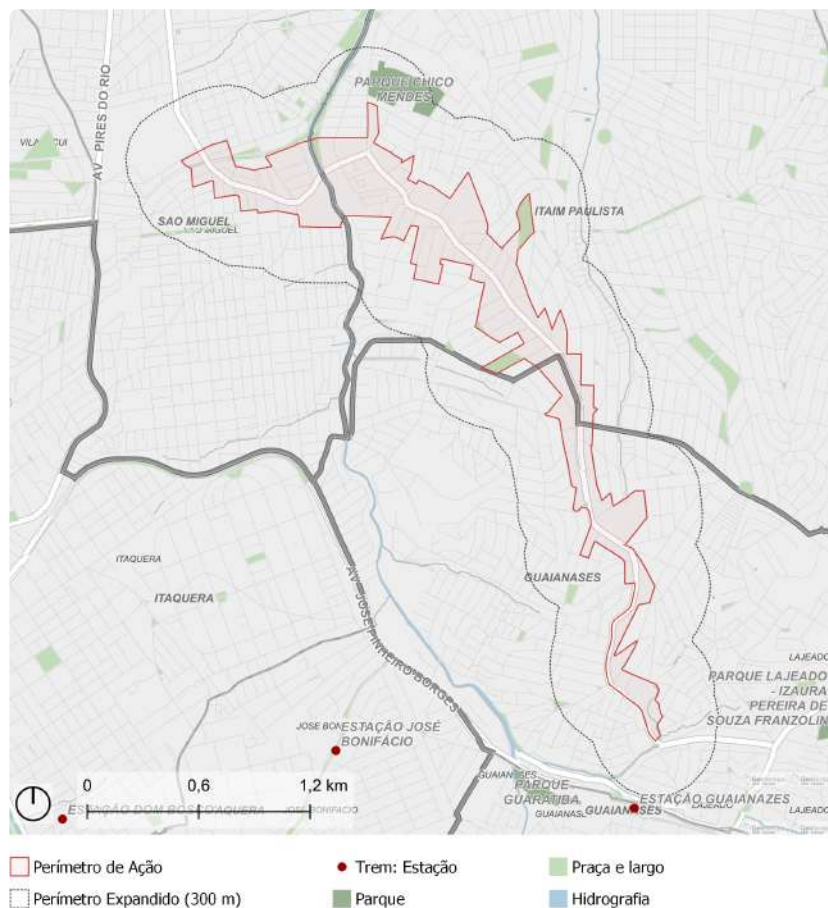
ID	Descrição	Órgão	Eixo temático	Subtema
182	Requalificação de espaço público   Via pública - R. Luiza Augusta Garlippe	SMSUB; SUB	Meio Ambiente	Espaço Livre Público
188	Requalificação de espaço público   Via pública - R. Lírio D'Água	SMSUB; SUB	Meio Ambiente	Espaço Livre Público
191	Requalificação de espaço público   Via pública - R. Jasmin Verde	SMSUB; SUB	Meio Ambiente	Espaço Livre Público
192	Requalificação de espaço público   Via pública - R. Luís de Brito Almeida	SMSUB; SUB	Meio Ambiente	Espaço Livre Público
199	Requalificação de espaço público   Via pública - Tv. Bom Jesus de Goiás	SMSUB; SUB	Meio Ambiente	Espaço Livre Público
210	Criação de espaço público   R. Maria Célia Correa - R. José Alves Coelho	SMSUB; SUB	Meio Ambiente	Espaço Livre Público
225	Requalificação de via pública   Incremento de vegetação viária - R. Domingos de Martins Pacheco (margem do Córrego)	SMSUB; SUB	Meio Ambiente	Arborização Urbana
655	Rede de espaços públicos   Boulevard fluvial - Córrego Lajeado	SMUL; SPURBANISMO	Meio Ambiente	Espaço Livre Público
680	Parque linear   Parque linear PIT-2	SIURB	Meio Ambiente	Parque Linear
909	Rede de espaços públicos   Área verde	SMUL; SPURBANISMO	Meio Ambiente	Área Verde
1009	Parque   Parque Urbano - Central do Itaim Paulista	SVMA	Meio Ambiente	Parque
1111	Parque   Parque Linear - Lajeado	SVMA	Meio Ambiente	Parque Linear
1220	Corredor Verde   Corredor Polinizador - Linha 12 Safira - Tatuapé - Vila Itaim	SVMA	Meio Ambiente	Corredor Verde/ Ecológico
1333	Requalificação de praças e áreas verdes   Área Verde	SVMA	Meio Ambiente	Área Verde
1613	Novo equipamento   Ecoconto - Jardim Indaiá	SMSUB	Infraestrutura e Saneamento Ambiental	Resíduos Sólidos
1662	Intervenções de macrodrenagem   Pontes - R. Vitória do Espírito Santo	SMSUB; SUB	Infraestrutura e Saneamento Ambiental	Drenagem
1695	Estrutura de drenagem   Canalização	SIURB	Infraestrutura e Saneamento Ambiental	Drenagem
1696	Estrutura de drenagem   Galeria de reforço	SIURB	Infraestrutura e Saneamento Ambiental	Drenagem
1707	Estrutura de drenagem   Muro de contenção	SIURB	Infraestrutura e Saneamento Ambiental	Drenagem
1786	Reservatório   Lajeado (RLJ-06)	SIURB	Infraestrutura e Saneamento Ambiental	Drenagem
1788	Reservatório   RIT-2 (expansão)	SIURB	Infraestrutura e Saneamento Ambiental	Drenagem
1791	Reservatório   RIT-3 (fechado, off line)	SIURB	Infraestrutura e Saneamento Ambiental	Drenagem
2314	Provisão habitacional   Pode Entrar Empresas - Aracarana A	SEHAB	Habitação Social	Provisão Habitacional
2318	Provisão habitacional   Pode Entrar Aquisição - Lote 1 - Residencial Estação Itaim Paulista	SEHAB	Habitação Social	Provisão Habitacional
2319	Provisão habitacional   Pode Entrar Empresas - Aracarana B	SEHAB	Habitação Social	Provisão Habitacional
2511	Requalificação de equipamento   CDC - Parque Veredas II	SEME	Desenvolvimento Social e Equipamentos	Equipamento de esporte
2649	Alteamento de ponte   Lajeado (ALJ-07)	SIURB	Mobilidade	Circulação de Pedestres
2650	Alteamento de ponte   Lajeado (ALJ-08)	SIURB	Mobilidade	Circulação de Pedestres
3007	Transposição viária   Requalificação de pontilhão - Av. Marechal Tito	SMUL; SPURBANISMO	Mobilidade	Barreira Urbana; Sistema Viário



ID	Descrição	Órgão	Eixo temático	Subtema
3095	Melhoramento viário   Abertura de via (pista simples) - R. Dr. Oscar Egydio de Araújo - R. Monte Caberela	SMUL; SPURBANISMO	Mobilidade	Sistema Viário
3133	Melhoramento viário   Abertura de via (pista simples) - Tv. Espírito Santo	SMUL; SPURBANISMO	Mobilidade	Sistema Viário
3166	Melhoramento viário   Alargamento de via (pista simples) - Av. Brás da Rocha Cardoso	SMUL; SPURBANISMO	Mobilidade	Sistema Viário
3179	Melhoramento viário   Abertura de via (pista simples) - R. Vitória do Espírito Santo - R. Calil Henah	SMUL; SPURBANISMO	Mobilidade	Sistema Viário
3233	Requalificação de via pública   Requalificação de via pública - Av. Estrela da Noite	SMUL; SPURBANISMO	Mobilidade	Circulação de Pedestres
3241	Requalificação de via pública   Requalificação de via pública - Av. Brás da Rocha Cardoso	SMUL; SPURBANISMO	Mobilidade	Circulação de Pedestres
3272	Melhoramento viário   Abertura de via em boulevard fluvial (pista dupla) - Prolongamento da R. Vitória do Espírito Santo	SMUL; SPURBANISMO	Mobilidade	Sistema Viário
3299	Transposição viária   Pontilhão - R. Serra do Grão Mogol - R. Apiu-Quiribo	SMUL; SPURBANISMO	Mobilidade	Barreira Urbana; Sistema Viário
3321	Melhoramento viário   Abertura de via em boulevard fluvial (pista dupla) - R. Manoel Barbosa dos Reis	SMUL; SPURBANISMO	Mobilidade	Sistema Viário
3346	Melhoramento viário   Abertura de via em boulevard fluvial (pista dupla) - R. Itapirema	SMUL; SPURBANISMO	Mobilidade	Sistema Viário
3355	Melhoramento viário   Abertura de via (pista simples) - Prolongamento da R. Dr. Oscar Egydio de Araújo	SMUL; SPURBANISMO	Mobilidade	Sistema Viário
3379	Melhoramento viário   Abertura de via (pista simples) - R. Vitória do Espírito Santo - Via projetada	SMUL; SPURBANISMO	Mobilidade	Sistema Viário
3409	Requalificação de estrutura cicloviária   Ciclopasseira - Estr. da Biacica - R. Pedro Rosa de Abreu	SMUL; SPURBANISMO	Mobilidade	Circulação de Pedestres; Sistema Cicloviário
3410	Requalificação de via pública   Requalificação de via pública - R. Cordão de São Francisco	SMUL; SPURBANISMO	Mobilidade	Circulação de Pedestres
3411	Requalificação de estrutura cicloviária   Ciclopasseira - Cordão de São Francisco - Rafael Correia da Silva	SMUL; SPURBANISMO	Mobilidade	Circulação de Pedestres; Sistema Cicloviário
3424	Melhoramento viário   Abertura de via (pista simples) - Prolongamento da R. Sagrada Família	SMUL; SPURBANISMO	Mobilidade	Sistema Viário
3430	Transposição viária   Pontilhão - R. Dr. Oscar Egydio de Araújo	SMUL; SPURBANISMO	Mobilidade	Barreira Urbana; Sistema Viário
3459	Melhoramento viário   Abertura de via em boulevard fluvial (pista dupla) - Blv. Fluvial Córrego Itaim - Trecho 2	SMUL; SPURBANISMO	Mobilidade	Sistema Viário
3497	Transposição viária   Pontilhão - R. Matias Rodrigues - R. Vitória do Espírito Santo	SMUL; SPURBANISMO	Mobilidade	Barreira Urbana; Sistema Viário
3512	Transposição viária   Ponte - R. Manoel Barbosa dos Reis - R. Itapirema	SMUL; SPURBANISMO	Mobilidade	Barreira Urbana; Sistema Viário
3616	Melhoramento viário   Alargamento de via (pista simples) - Tv. Adam Dresse	SMUL; SPURBANISMO	Mobilidade	Sistema Viário
3646	Transposição viária   Requalificação de pontilhão - R. Celso Barbosa Lina	SMUL; SPURBANISMO	Mobilidade	Barreira Urbana; Sistema Viário
3663	Transposição viária   Pontilhão - R. Sebastião Lopes Grandio	SMUL; SPURBANISMO	Mobilidade	Barreira Urbana; Sistema Viário
3687	Melhoramento viário   Abertura de via em boulevard fluvial (pista dupla) - Prolongamento da R. Valdemar de Almeida	SMUL; SPURBANISMO	Mobilidade	Sistema Viário
3706	Melhoramento viário   Abertura de via em boulevard fluvial (pista dupla) - Blv. Fluvial Ribeirão Lajeado - Trecho 1	SMUL; SPURBANISMO	Mobilidade	Sistema Viário

## ID 427 | Avenida Nordestina

Escala: Regional



Fonte: PMSP  
Elaboração: SMUL/PLANURB - 2025  
Datum horizontal: SIRGAS 2000 | UTM 23 S

### DESCRIÇÃO (PRS)

A Avenida Nordestina constitui um importante eixo viário norte/sul para a Macrorregião Leste 2, atravessando as Subprefeituras São Miguel, Itaim Paulista e Guaianases.

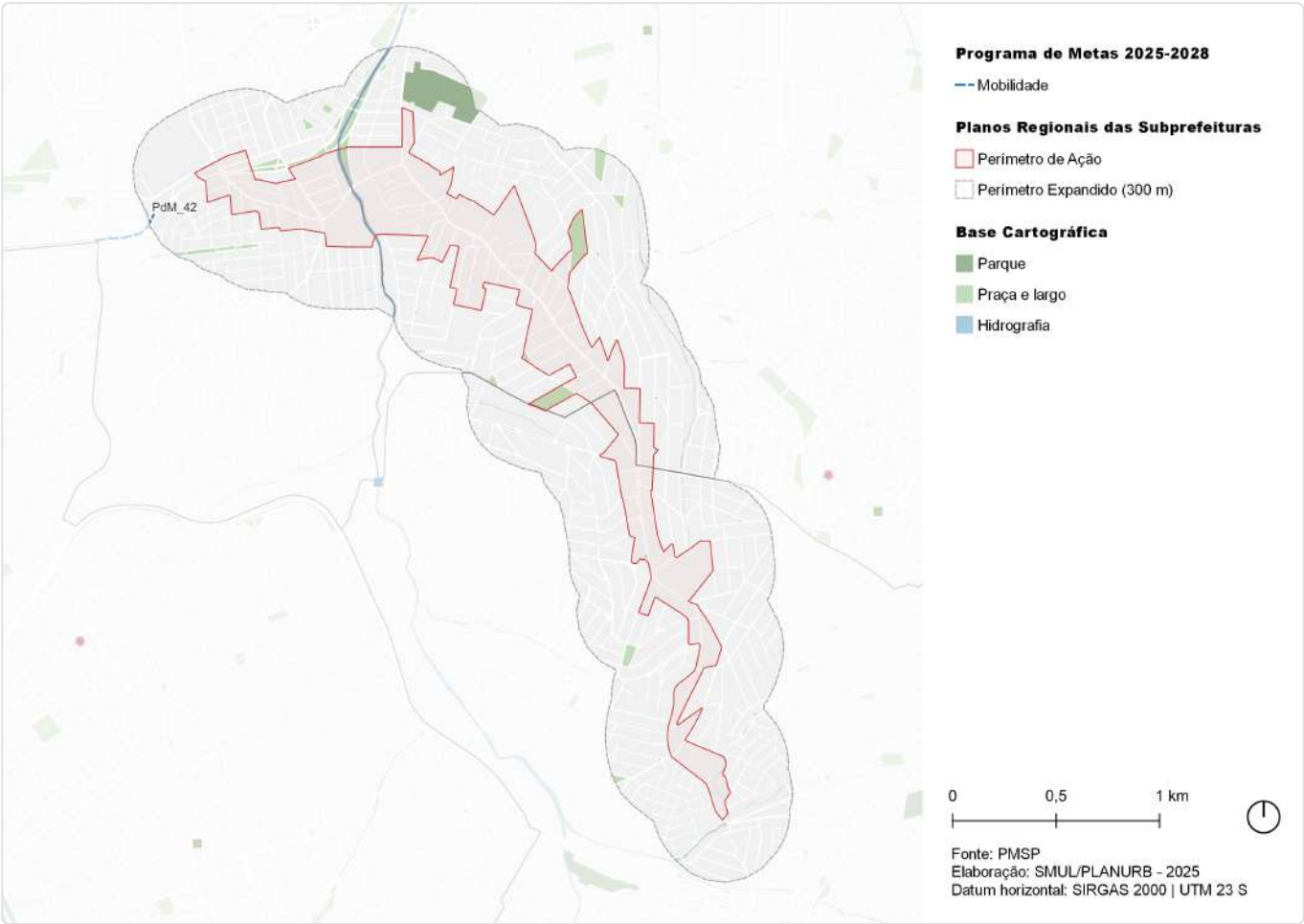
### EIXOS TEMÁTICOS

- Meio Ambiente
- Desenvolvimento Econômico Sustentável
- Desenvolvimento Social e Equipamentos
- Mobilidade



# ID 427 | Avenida Nordestina

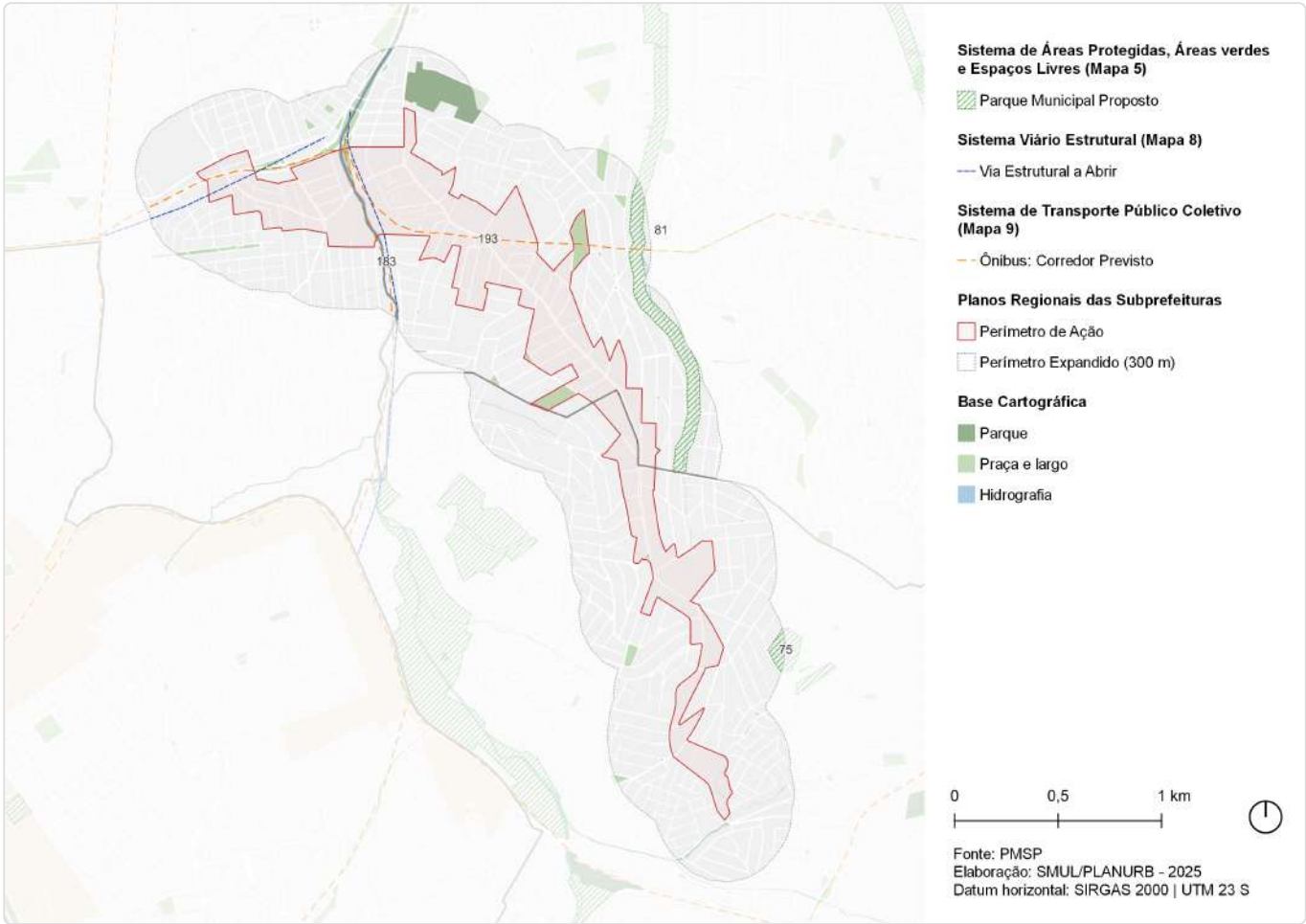
Intervenções previstas para o quadriênio: Programa de Metas 2025-2028 e Orçamento Cidadão 2026



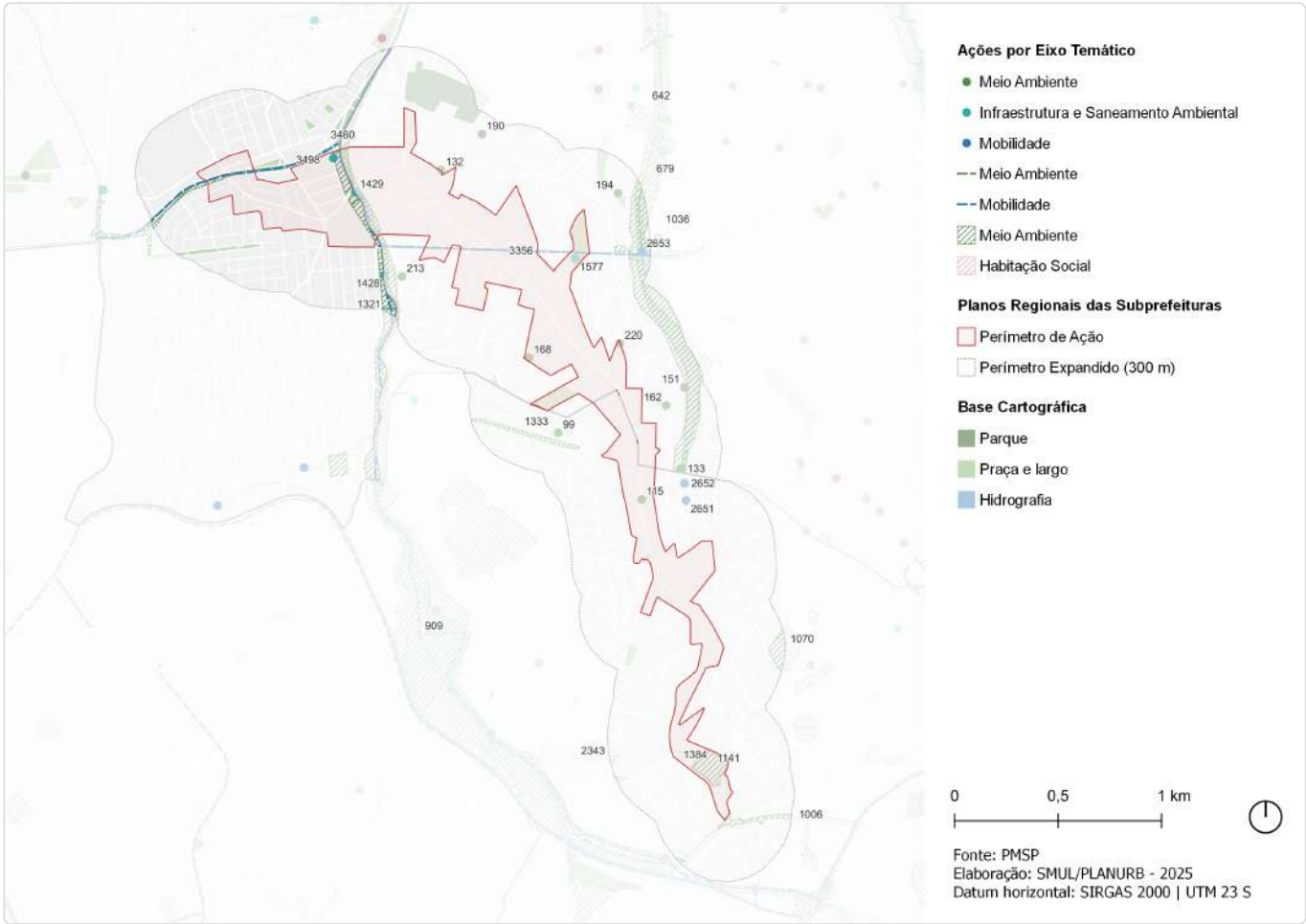
ID	Ação	Descrição	Órgão(s)	Eixo temático	Subtema
PdM_42	Iniciar o prolongamento da Avenida Imperador até a Avenida José Aristodemo Pinotti	Polongamento Av. Imperador / Av. Aristodemo Pinotti	SIURB; SPOBRAS	Mobilidade	Sistema Viário

ID 427 | Avenida Nordestina

Outras ações previstas: Plano Diretor Estratégico (PDE)



ID	Ação	Descrição	Origem	Eixo temático	Subtema
75	Parque Urbano	Chabilândia	Mapa 5	Meio Ambiente	Parque
81	Parque Linear	Córrego Água Vermelha	Mapa 5	Meio Ambiente	Parque linear
147	Ações prioritárias no sistema viário estrutural	Via Estrutural a Abrir	Mapa 8	Mobilidade	Sistema viário
183	Corredor de ônibus	Corredor - Itaquera - Itaqueruna	Mapa 9	Mobilidade	Transporte público coletivo
193	Corredor de ônibus	Corredor - Imperador Trecho 2	Mapa 9	Mobilidade	Transporte público coletivo



ID	Descrição	Órgão	Eixo temático	Subtema
99	Requalificação de via pública   Incremento de vegetação viária - R. Padre Nildo do Amaral Jr.	SMSUB; SUB	Meio Ambiente	Arborização Urbana
115	Requalificação de via pública   Incremento de vegetação viária - Av. Nordestina	SMSUB; SUB	Meio Ambiente	Arborização Urbana
132	Requalificação de espaço público   Via pública - R. Canaã das Coroinhas	SMSUB; SUB	Meio Ambiente	Espaço Livre Público
133	Requalificação de espaço público   Área municipal junto ao Córrego Água Vermelha	SMSUB; SUB	Meio Ambiente	Espaço Livre Público
151	Requalificação de espaço público   Via pública - R. Cap. Ribeiro de Camargo - Av. Água Vermelha	SMSUB; SUB	Meio Ambiente	Espaço Livre Público
162	Requalificação de espaço público   Via pública - R. Cap. Elias Moreira	SMSUB; SUB	Meio Ambiente	Espaço Livre Público
168	Requalificação de espaço público   Praça - Pça. Nova Curuçá	SMSUB; SUB	Meio Ambiente	Praça
190	Requalificação de espaço público   Via pública - R. Dr. Wilson Issamo Minada	SMSUB; SUB	Meio Ambiente	Espaço Livre Público
194	Requalificação de espaço público   Via pública - R. Lírio Branco	SMSUB; SUB	Meio Ambiente	Espaço Livre Público
213	Criação de espaço público   R. Mandragoras	SMSUB; SUB	Meio Ambiente	Espaço Livre Público
220	Requalificação de via pública   Incremento de vegetação viária - Praça da R. Noitibó	SMSUB; SUB	Meio Ambiente	Arborização Urbana

ID	Descrição	Órgão	Eixo temático	Subtema
642	Rede de espaços públicos   Boulevard fluvial - Ribeirão Água Vermelha - Trecho 2	SMUL; SPURBANISMO	Meio Ambiente	Espaço Livre Público
679	Parque linear   (PAV-02)	SIURB	Meio Ambiente	Parque Linear
909	Rede de espaços públicos   Área verde	SMUL; SPURBANISMO	Meio Ambiente	Área Verde
1006	Rede de espaços públicos   Territórios Educadores - Lajeado	SMUL; SPURBANISMO	Meio Ambiente	Espaço Livre Público
1036	Parque   Parque Linear - Córrego Água Vermelha	SVMA	Meio Ambiente	Parque Linear
1070	Parque   Parque Urbano - Chabilândia	SVMA	Meio Ambiente	Parque
1141	Parque   Guaianases 2	SVMA	Meio Ambiente	Parque
1321	Corredor Verde   Av. José Aristodemo Pinotti	SVMA	Meio Ambiente	Corredor Verde/ Ecológico
1333	Requalificação de praças e áreas verdes   Área Verde	SVMA	Meio Ambiente	Área Verde
1384	Criação de praças e áreas verdes   Praça - Av. Nordestina	SVMA	Meio Ambiente	Praça
1428	Restrição de seção transversal   Restrição de seção transversal - Córrego Itaquera (HIQ-01)	SIURB	Infraestrutura e Saneamento Ambiental	Drenagem
1429	Restrição de seção transversal   Restrição de seção transversal - Córrego Itaquera (HIQ-02)	SIURB	Infraestrutura e Saneamento Ambiental	Drenagem
1560	Novo equipamento   Ecoponto - Itaquerruna	SMSUB	Infraestrutura e Saneamento Ambiental	Resíduos Sólidos
1577	Novo equipamento   Ecoponto - Flamingo	SMSUB	Infraestrutura e Saneamento Ambiental	Resíduos Sólidos
1695	Estrutura de drenagem   Canalização	SIURB	Infraestrutura e Saneamento Ambiental	Drenagem
2343	Urbanização   Jardim Aurora (Jardim Célia)	SEHAB	Habitação Social	Urbanização
2651	Adequação de travessia   Readequação de travessia - Água Vermelha (AAV-01)	SIURB	Mobilidade	Circulação de Pedestres
2652	Adequação de travessia   Readequação de travessia - Água Vermelha (AAV-02)	SIURB	Mobilidade	Circulação de Pedestres
2653	Adequação de travessia   Readequação de travessia - Água Vermelha (AAV-03)	SIURB	Mobilidade	Circulação de Pedestres
3148	Transposição viária   Pontilhão - R. José Augusto Lobo	SMUL; SPURBANISMO	Mobilidade	Barreira Urbana; Sistema Viário
3356	Melhoramento viário   Abertura de via (pista dupla) - R. Mandragoras - R. José Augusto Lobo	SMUL; SPURBANISMO	Mobilidade	Sistema Viário
3480	Melhoramento viário   Abertura de via em boulevard fluvial (pista simples) - Blv. Fluvial Ribeirão Itaquera	SMUL; SPURBANISMO	Mobilidade	Sistema Viário
3498	Melhoramento viário   Alargamento de via (pista dupla) - Ligacao Av. Pires do Rio - Av.José Aristodemo Pinotti	SMUL; SPURBANISMO	Mobilidade	Sistema Viário