



Planos de Ação das Subprefeituras 2026-2029

Anexo 2 - Planejamento Territorial dos Perímetros de Ação

Subprefeitura São Mateus

Dezembro de 2025

Secretaria Municipal de Urbanismo e Licenciamento – SMUL
Coordenadoria de Planejamento Urbano – PLANURB

Apresentação

Com o objetivo de apoiar a leitura integrada das ações territoriais planejadas pelos diferentes órgãos municipais, este Anexo apresenta o cruzamento entre os Perímetros de Ação definidos nos Planos Regionais das Subprefeituras (PRS) e as ações mapeadas ao longo do processo de elaboração dos Planos de Ação das Subprefeituras 2026-2029.

Para cada Perímetro de Ação localizado no território da Subprefeitura, são apresentadas fichas organizadas de forma sequencial. A primeira ficha reúne informações gerais do perímetro, incluindo localização, caracterização e os principais eixos temáticos associados às diretrizes propostas nos PRS.

As fichas subsequentes apresentam as ações territoriais identificadas nas diferentes camadas de planejamento consideradas, abrangendo ações previstas para o quadriênio — vinculadas ao Programa de Metas 2025–2028 e ao Orçamento Cidadão 2026 — e ações provenientes de outros instrumentos de planejamento, como o Plano Diretor Estratégico e o planejamento setorial, que podem possuir distintos horizontes temporais de implementação.

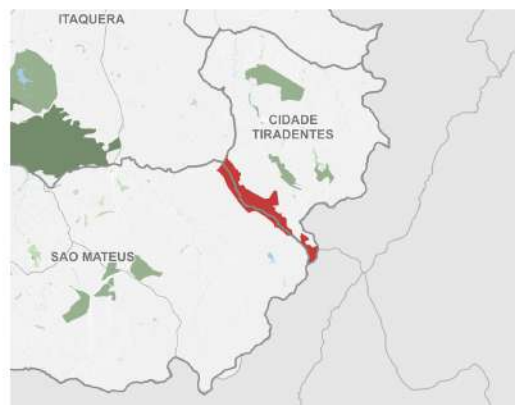
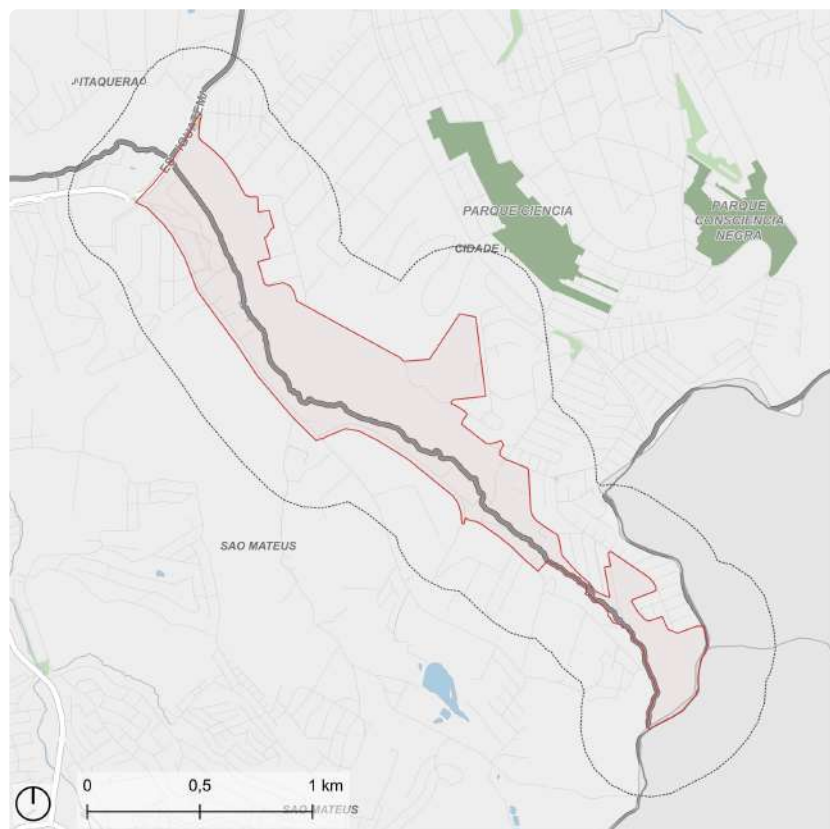
Para fins de análise espacial, e considerando o caráter orientador dos limites dos Perímetros de Ação, foi adotado um perímetro expandido de 300 metros em relação aos limites definidos nos PRS, de modo a incorporar o entorno imediato dos territórios analisados.

Dessa forma, são apresentados mapas com as ações localizadas no perímetro expandido, bem como tabelas nas quais as ações são classificadas por eixos temáticos e subtemas, com a identificação do órgão responsável ou de sua origem. A quantidade de fichas por Perímetro de Ação pode variar conforme a existência ou não de ações identificadas em cada uma dessas camadas.

Ressalta-se que o detalhamento dos Perímetros de Ação — incluindo caracterização, objetivos e diretrizes — encontra-se nos Cadernos Regionais e Macrorregionais dos Planos Regionais das Subprefeituras, elaborados em 2016 e disponíveis na plataforma [Gestão Urbana](#). Assim, este Anexo deve ser compreendido como material complementar, voltado à análise integrada das ações prioritizadas para o quadriênio e das demais intervenções territoriais planejadas no âmbito do município.

ID 70 | Parque Linear Nascentes do Aricanduva

Escala: Regional



Fonte: PMSP
Elaboração: SMUL/PLANURB - 2025
Datum horizontal: SIRGAS 2000 | UTM 23 S

DESCRIÇÃO (PRS)

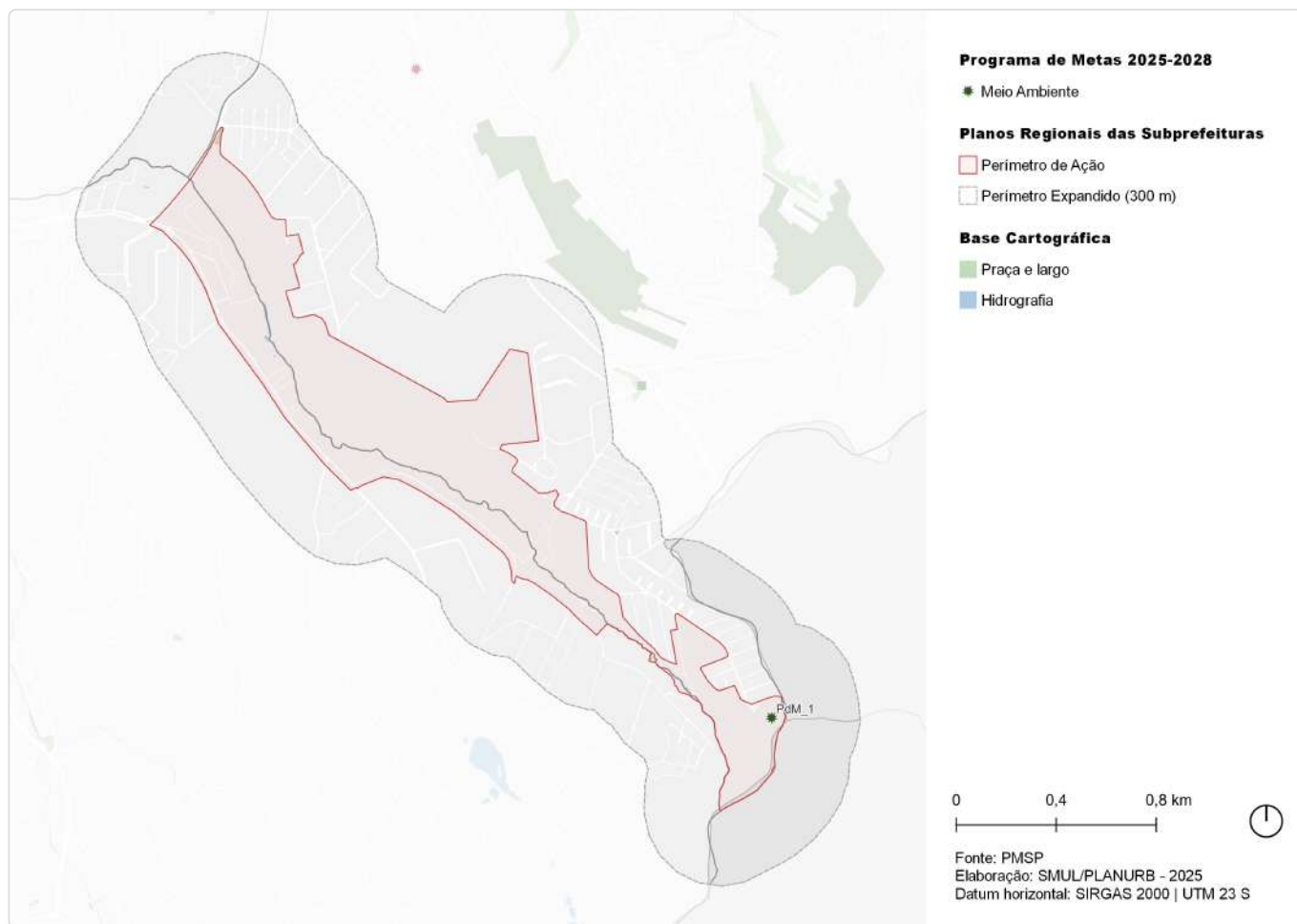
O perímetro compreende as margens esquerda e direita do Rio Aricanduva, estendendo-se de divisa entre Município de Ferraz de Vasconcelos, região onde encontra-se a nascente deste mesmo rio, a Estrada do Iguatemi. O perímetro compreende também a Ocupação Gráficos, localizada às margens do Rio Aricanduva.

EIXOS TEMÁTICOS

- Meio Ambiente
- Infraestrutura e Saneamento Ambiental
- Habitação Social
- Desenvolvimento Social e Equipamentos
- Mobilidade

ID 70 | Parque Linear Nascentes do Aricanduva

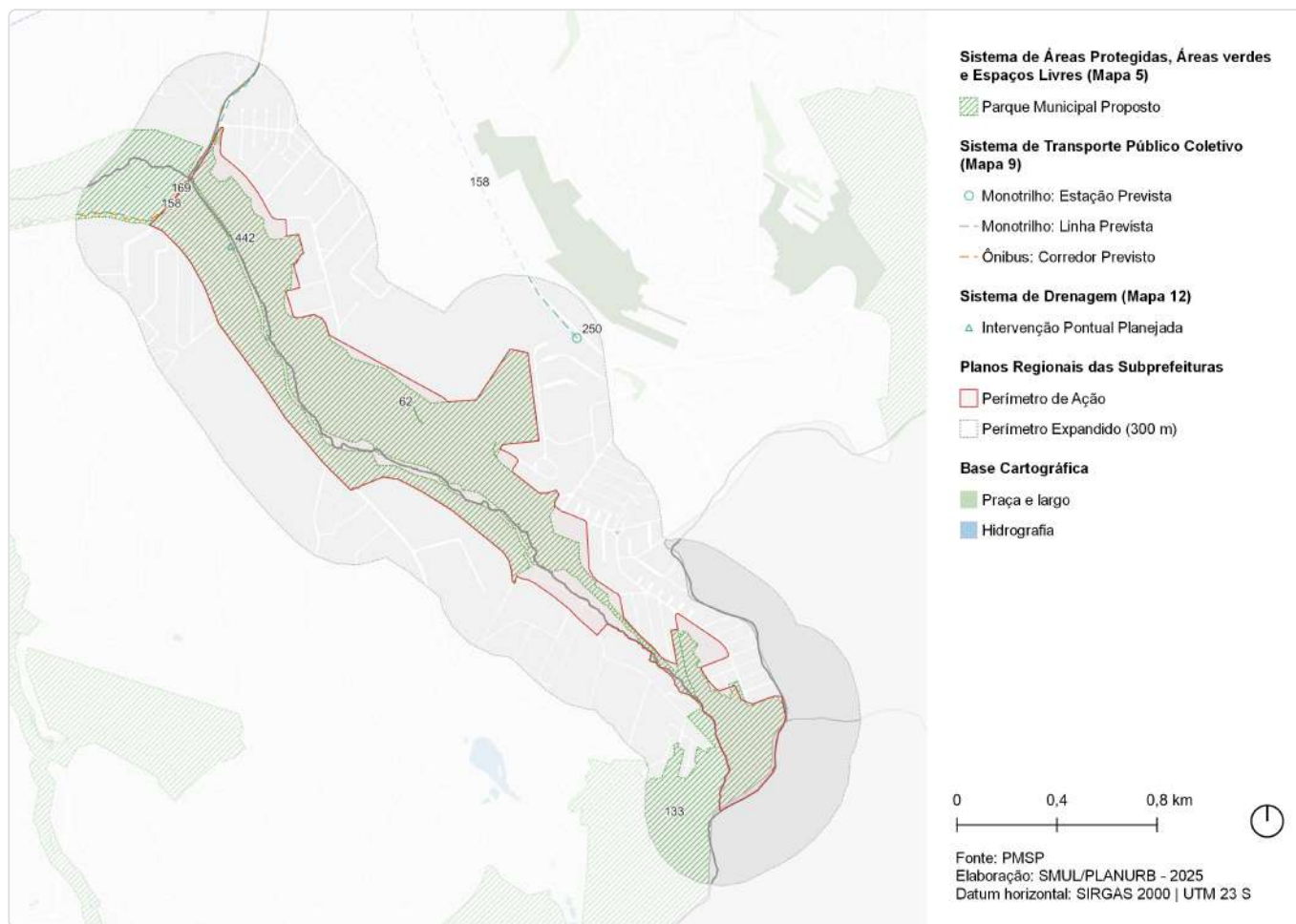
Intervenções previstas para o quadriênio: Programa de Metas 2025-2028 e Orçamento Cidadão 2026



ID	Ação	Descrição	Órgão(s)	Eixo temático	Subtema
PdM_1	Entregar 8 novos parques	Parque Cabeceiras do Aricanduva	SVMA	Meio Ambiente	Parque

ID 70 | Parque Linear Nascentes do Aricanduva

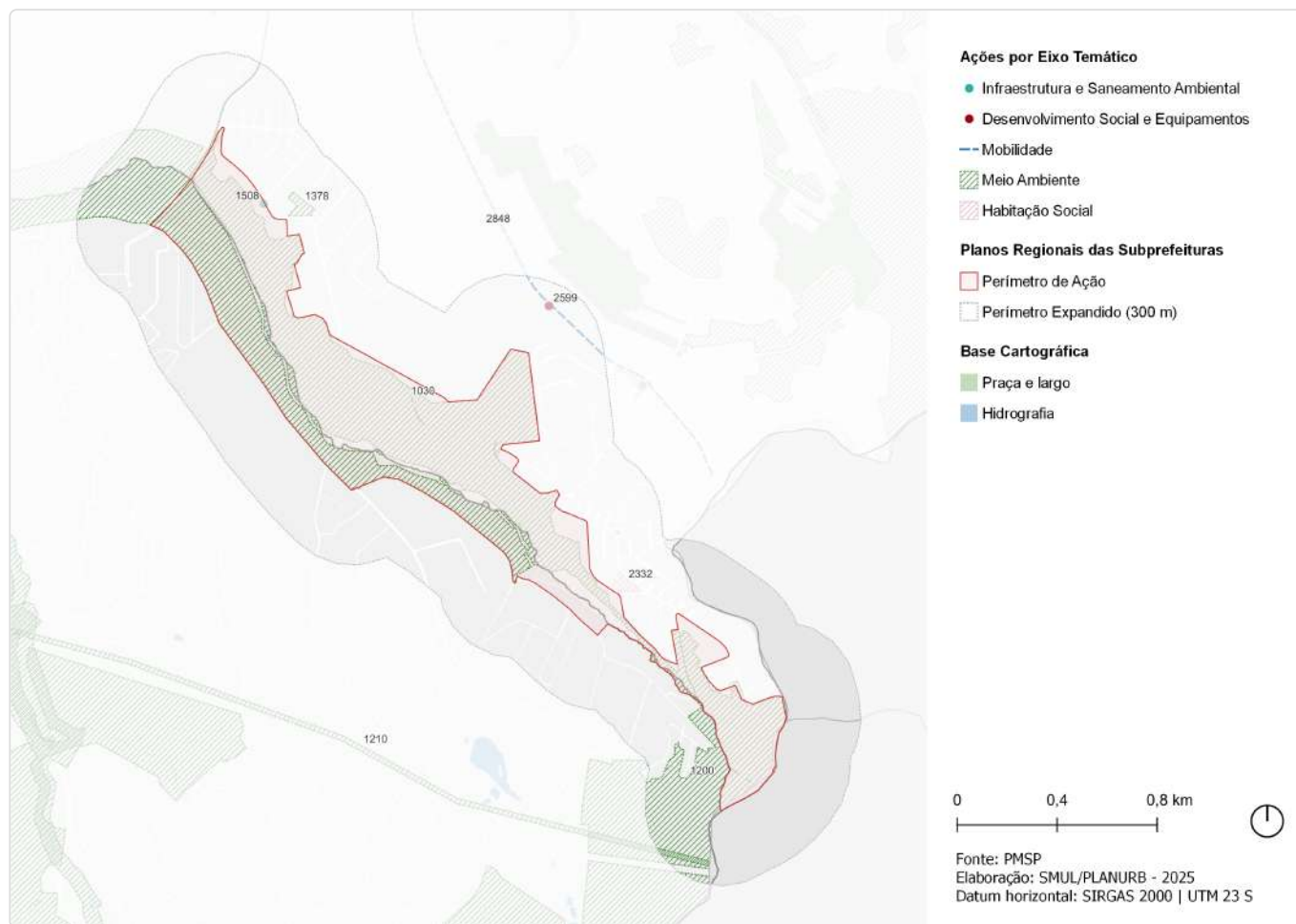
Outras ações previstas: Plano Diretor Estratégico (PDE)



ID	Ação	Descrição	Origem	Eixo temático	Subtema
62	Parque Linear	Nascentes do Aricanduva	Mapa 5	Meio Ambiente	Parque linear
133	Parque Natural	Cabeceiras do Aricanduva	Mapa 5	Meio Ambiente	Parque
158	Monotrilho	Linha 15 - Prata	Mapa 9	Mobilidade	Transporte público coletivo
169	Corredor de ônibus	Corredor - Itaim - São Mateus (perimetral Leste)	Mapa 9	Mobilidade	Transporte público coletivo
250	Monotrilho	Estação Cidade Tiradentes (Linha Prata)	Mapa 9	Mobilidade	Transporte público coletivo
442	Intervenção de drenagem	Reservatório - Aricanduva I	Mapa 12	Infraestrutura e Saneamento Ambiental	Drenagem

ID 70 | Parque Linear Nascentes do Aricanduva

Outras ações previstas: Planejamento Setorial



ID	Descrição	Órgão	Eixo temático	Subtema
1030	Parque Parque Linear - Nascentes do Aricanduva	SVMA	Meio Ambiente	Parque Linear
1200	Parque Natural Municipal Cabeceiras do Aricanduva	SVMA	Meio Ambiente	Conservação Ambiental
1210	Corredor Verde Corredor Polinizador - Linhão Zona Leste - Carmo-Nascentes do Aricanduva	SVMA	Meio Ambiente	Corredor Verde/ Ecológico
1378	Criação de praças e áreas verdes Praça - R. Nascer do Sol	SVMA	Meio Ambiente	Praça
1508	Novo equipamento Eco ponto - Nascer do Sol	SMSUB	Infraestrutura e Saneamento Ambiental	Resíduos Sólidos
2332	Provisão habitacional Pode Entrar Entidades - Santa Etelvina Iva Qd 50c, Lotes 1, 2, 3 - Residencial Nossa Senhora de Guadalupe	SEHAB	Habitação Social	Provisão Habitacional
2599	Novo equipamento UPA Cidade Tiradentes II	SMS	Desenvolvimento Social e Equipamentos	Equipamento de Saúde
2848	Estrutura cicloviária Av. Metalúrgicos	SMT; CET	Mobilidade	Sistema Cicloviário

ID 82 | Parque São Rafael

Escala: Regional



- Perímetro de Ação
- Perímetro Expandido (300 m)
- Parque
- Praça e largo
- Hidrografia



Fonte: PMSP
Elaboração: SMUL/PLANURB - 2025
Datum horizontal: SIRGAS 2000 | UTM 23 S

DESCRIÇÃO (PRS)

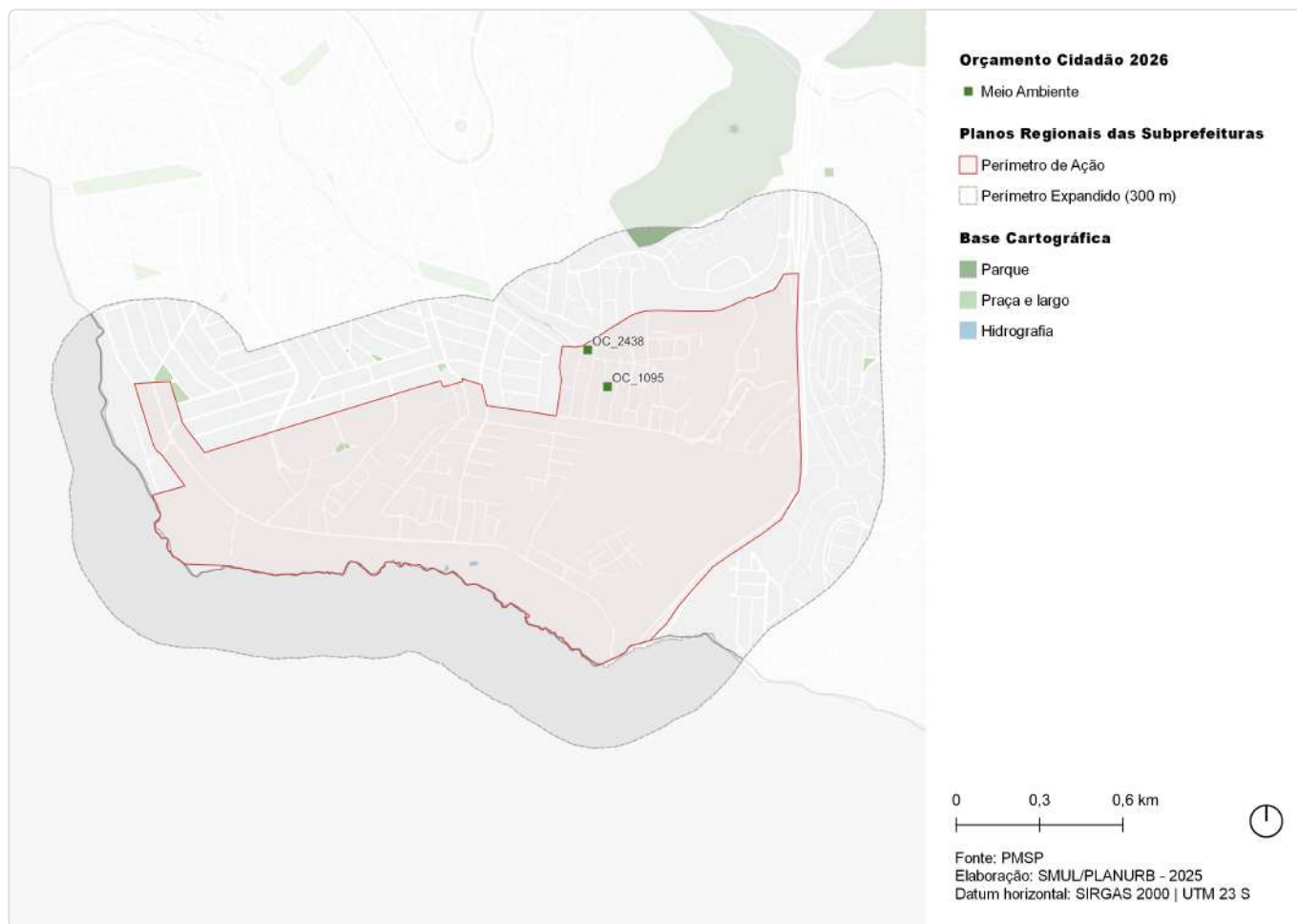
Localiza-se no sudoeste do distrito de São Rafael, próximo ao Pólo Industrial de Capuava na divisa com o município de Mauá. Abrange vias como a Jacu-Pêssego, Bandeira de Aracambi, Dom Giocondo Grotti, Estrada de Santo André, Morro das Pedras e Rodolfo Pirani.

EIXOS TEMÁTICOS

- Meio Ambiente
- Infraestrutura e Saneamento Ambiental
- Habitação Social
- Desenvolvimento Social e Equipamentos
- Mobilidade

ID 82 | Parque São Rafael

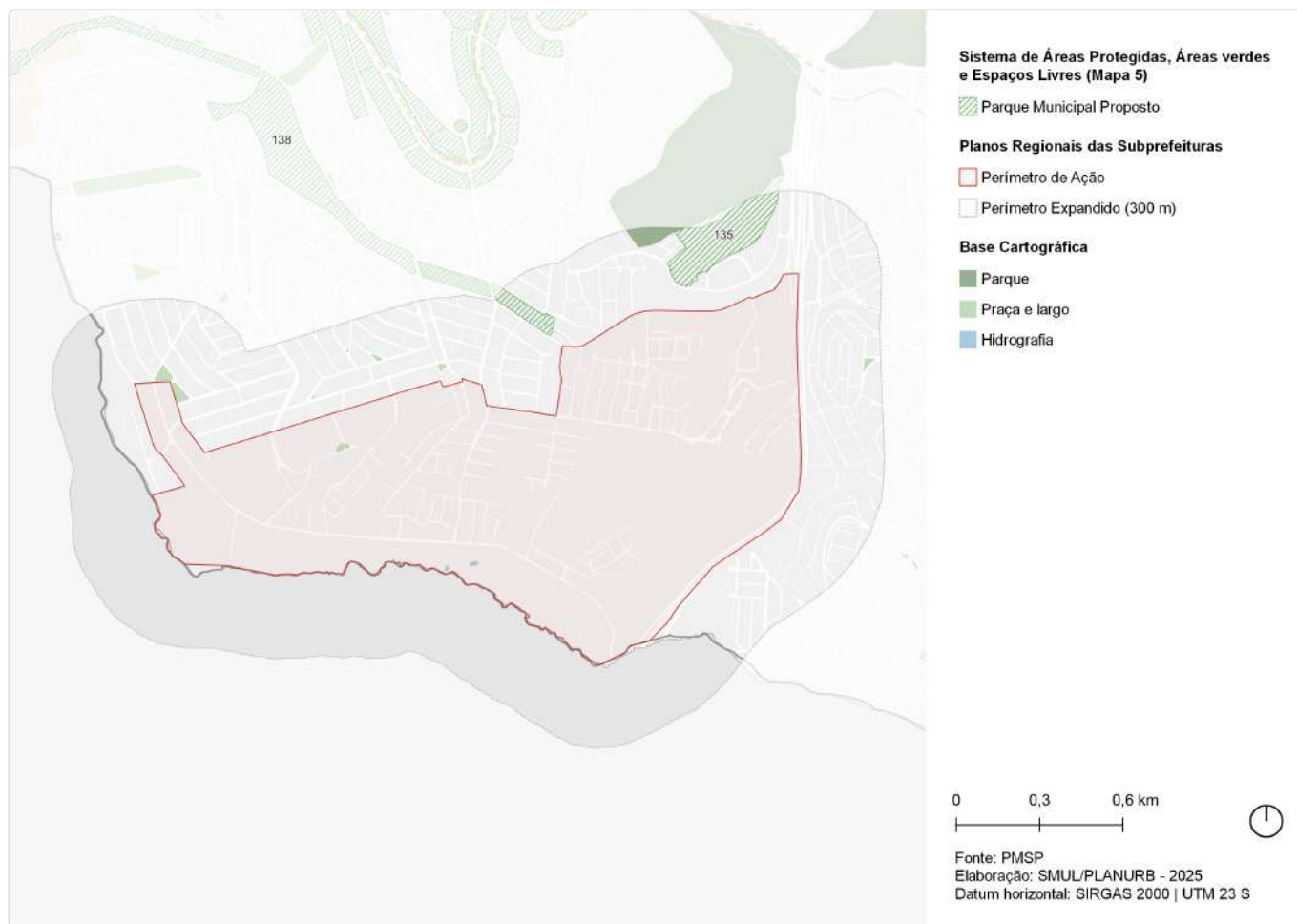
Intervenções previstas para o quadriênio: Programa de Metas 2025-2028 e Orçamento Cidadão 2026



ID	Ação	Descrição	Órgão(s)	Eixo temático	Subtema
OC_1095	Revitalizar Praça na Travessa Malva Pavão no bairro Rodolfo Pirani	Praça da Travessa Malva Pavão	SUB	Meio Ambiente	Praça
OC_2438	Cobrir a quadra de esporte e eventos na Rua Bandeira de Aracambi	Quadra poliesportiva na Rua Bandeira do Aracambi	SUB	Meio Ambiente	Espaço Livre Público

ID 82 | Parque São Rafael

Outras ações previstas: Plano Diretor Estratégico (PDE)



ID	Ação	Descrição	Origem	Eixo temático	Subtema
135	Parque Urbano	Sapopemba	Mapa 5	Meio Ambiente	Parque
138	Parque Linear	Cipoaba	Mapa 5	Meio Ambiente	Parque linear

ID 82 | Parque São Rafael

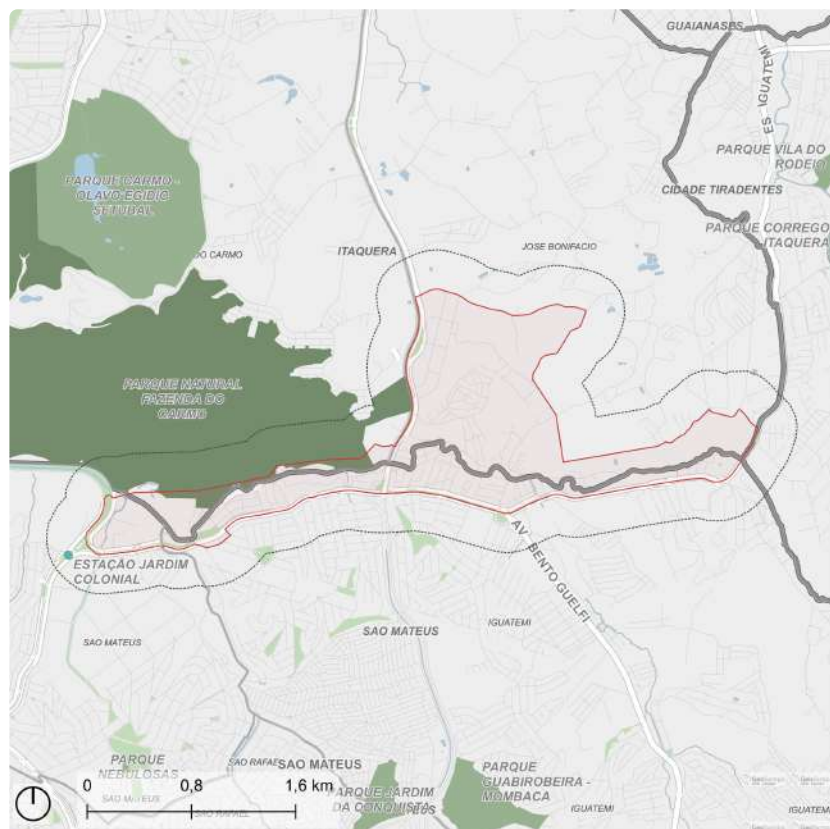
Outras ações previstas: Planejamento Setorial



ID	Descrição	Órgão	Eixo temático	Subtema
50	Revitalização de praça Praça da Travessa Malva Pavão	SUB	Meio Ambiente	Praça
51	Instalação de cobertura Quadra poliesportiva na Rua Bandeira do Aracambi	SUB	Meio Ambiente	Espaço Livre Público
1005	Rede de espaços públicos Territórios Educadores - São Rafael	SMUL; SPURBANISMO	Meio Ambiente	Espaço Livre Público
1019	Parque Parque Linear - Cipoaba	SVMA	Meio Ambiente	Parque Linear
1076	Parque Parque Urbano - Sapopemba	SVMA	Meio Ambiente	Parque
1311	Corredor Verde Corredor da Mata Atlântica Leste - Trecho 1 PNM Fazenda Do Carmo - Morro do Cruzeiro	SVMA	Meio Ambiente	Corredor Verde/ Ecológico
2191	Provisão habitacional Pode Entrar Entidades - São Francisco Prov 9 Qd 65 Lt 02	SEHAB	Habitação Social	Provisão Habitacional
2440	Urbanização Jardim Cipoaba (Associação dos moradores cidade A.E. Carvalho)	SEHAB	Habitação Social	Urbanização

ID 136 | Ragueb Chohfi-Caboré

Escala: Regional



Fonte: PMSP
Elaboração: SMUL/PLANURB - 2025
Datum horizontal: SIRGAS 2000 | UTM 23 S

DESCRIÇÃO (PRS)

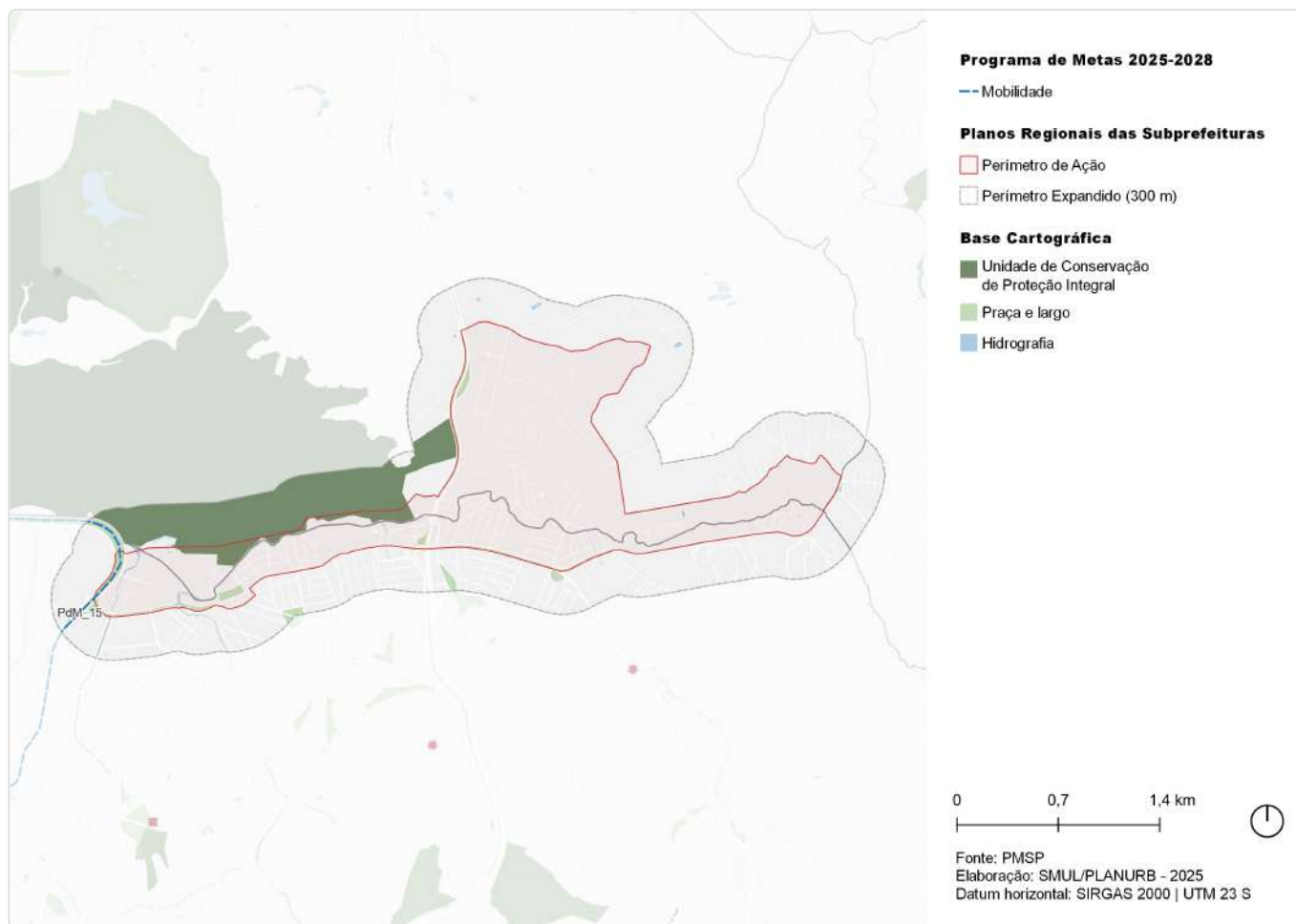
Situa-se nas Subprefeituras de Itaquera e São Mateus, chegando na divisa com Cidade Tiradentes. Limitado a sul pela Avenida Ragueb Chohfi entre a Avenida Aricanduva e a Estrada Iguatemi, engloba o Jardim São Benedito, Jardim Maria Lídia, Jardim São João, Jardim Jordão, Vila Gil e a Vila Nova Caboré. Ao norte é limitado pela Rua Keia Nakamura. Outro limite de referência é a APA do Carmo e trecho da Avenida Jacu-Pêssego.

EIXOS TEMÁTICOS

- Meio Ambiente
- Infraestrutura e Saneamento Ambiental
- Habitação Social
- Desenvolvimento Econômico Sustentável
- Desenvolvimento Social e Equipamentos
- Mobilidade

ID 136 | Ragueb Chohfi-Caboré

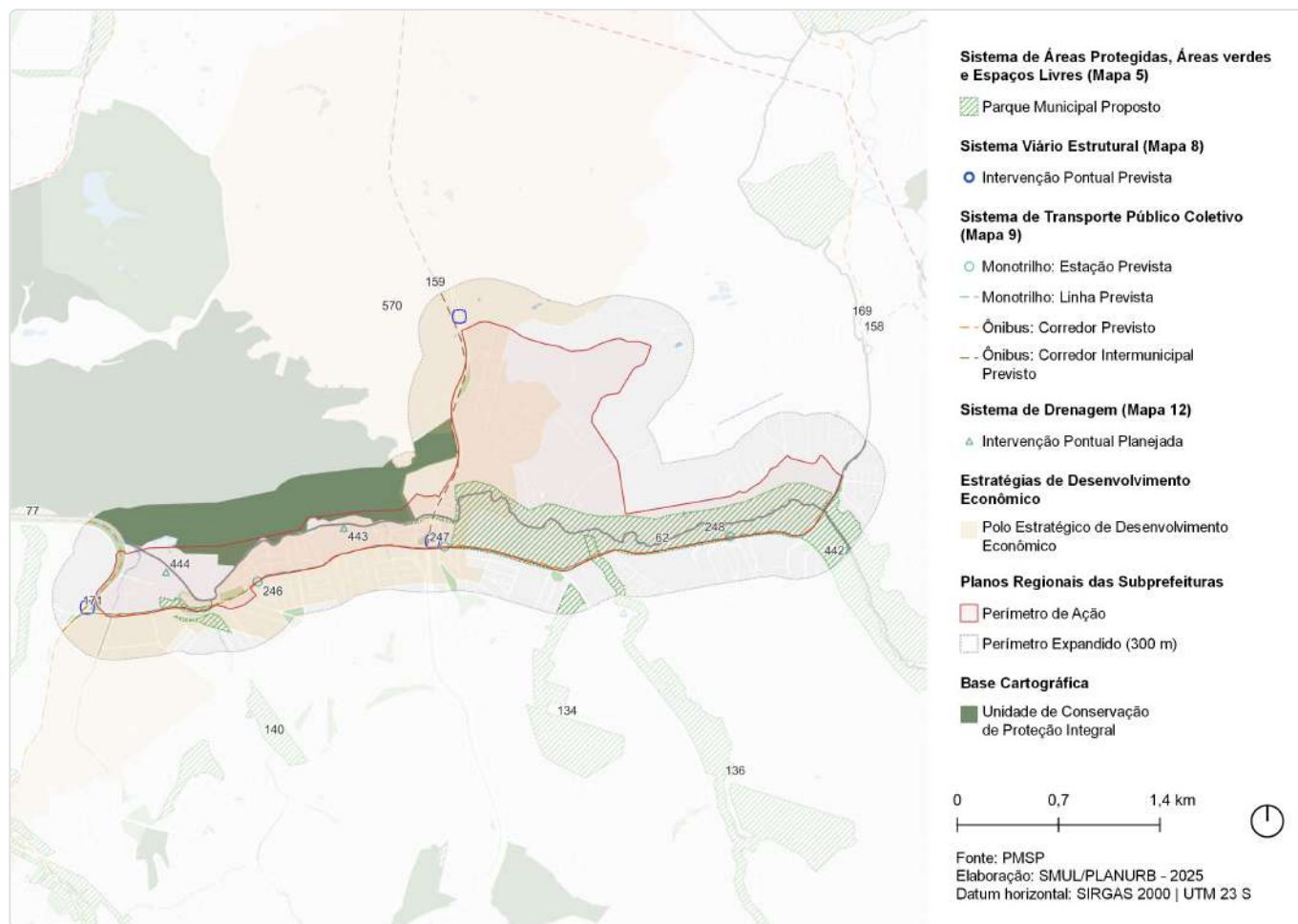
Intervenções previstas para o quadriênio: Programa de Metas 2025-2028 e Orçamento Cidadão 2026



ID	Ação	Descrição	Órgão(s)	Eixo temático	Subtema
PdM_15	Iniciar a operação do BRT Aricanduva	BRT Aricanduva	SIURB; SPOBRAS	Mobilidade	Transporte Público Coletivo

ID 136 | Ragueb Chohfi-Caboré

Outras ações previstas: Plano Diretor Estratégico (PDE)

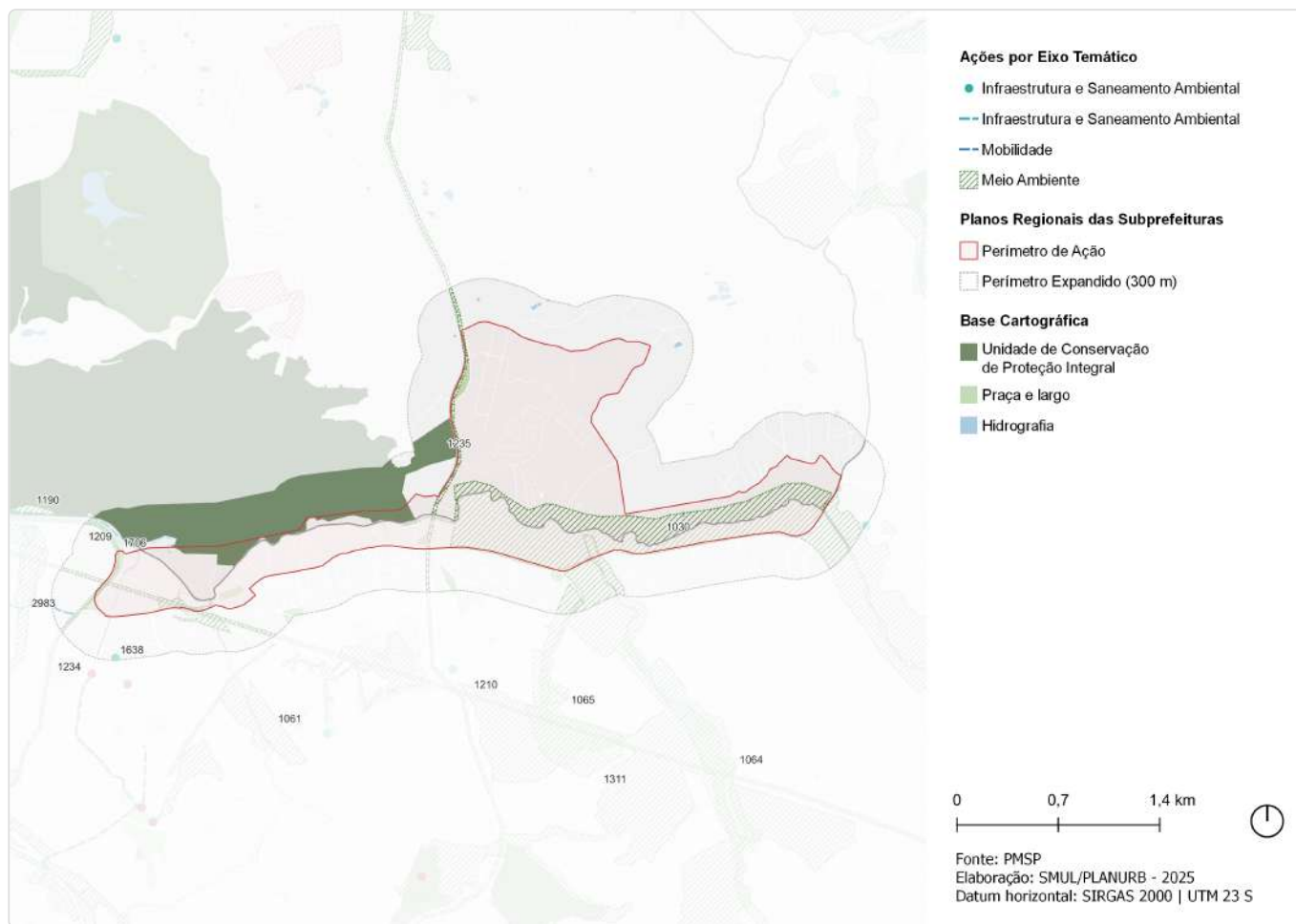


ID	Ação	Descrição	Origem	Eixo temático	Subtema
62	Parque Linear	Nascentes do Aricanduva	Mapa 5	Meio Ambiente	Parque linear
77	Parque Natural	Fazenda do Carmo	Mapa 5	Meio Ambiente	Parque
134	Parque Linear	Jardim das Laranjeiras	Mapa 5	Meio Ambiente	Parque linear
136	Parque Linear	Limoeiro	Mapa 5	Meio Ambiente	Parque linear
140	Parque Linear	Caguacu - Parque das Flores	Mapa 5	Meio Ambiente	Parque linear
148	Ação prioritária no sistema viário estrutural	Intervenção viária pontual	Mapa 8	Mobilidade	Sistema viário
158	Monotrilho	Linha 15 - Prata	Mapa 9	Mobilidade	Transporte público coletivo
159	Corredor de ônibus - EMTU	Corredor de ônibus intermunicipal - Guarulhos	Mapa 9	Mobilidade	Transporte público coletivo
169	Corredor de ônibus	Corredor - Itaim - São Mateus (perimetral Leste)	Mapa 9	Mobilidade	Transporte público coletivo
171	Corredor de ônibus	Corredor - Aricanduva	Mapa 9	Mobilidade	Transporte público coletivo
246	Monotrilho	Estação Boa Esperança (Linha Prata)	Mapa 9	Mobilidade	Transporte público coletivo

ID	Ação	Descrição	Origem	Eixo temático	Subtema
247	Monotrilho	Estação Jacu-Pêssego (Linha Prata)	Mapa 9	Mobilidade	Tranporte público coletivo
248	Monotrilho	Estação Jardim Marilu (Linha Prata)	Mapa 9	Mobilidade	Tranporte público coletivo
442	Intervenção de drenagem	Reservatório - Aricanduva I	Mapa 12	Infraestrutura e Saneamento Ambiental	Drenagem
443	Intervenção de drenagem	Reservatório - Aricanduva II	Mapa 12	Infraestrutura e Saneamento Ambiental	Drenagem
444	Intervenção de drenagem	Reservatório - Aricanduva III	Mapa 12	Infraestrutura e Saneamento Ambiental	Drenagem
570	Estratégias de Desenvolvimento Econômico	Polo Estratégico de Desenvolvimento Econômico	Art.177	Desenvolvimento Econômico Sustentável	Centralidades

ID 136 | Ragueb Chohfi-Caboré

Outras ações previstas: Planejamento Setorial

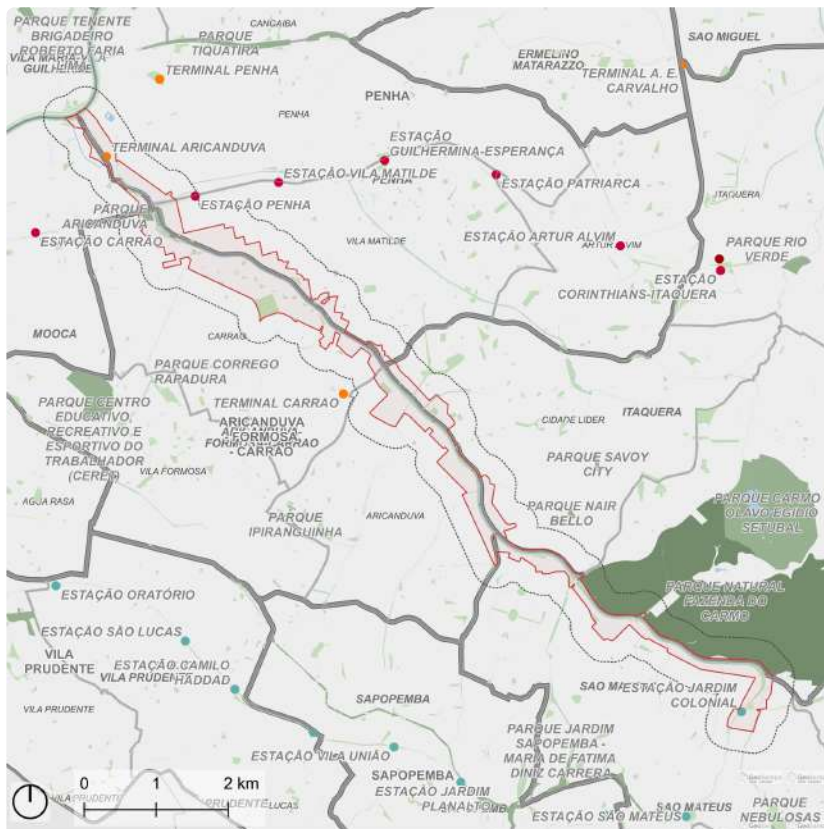


ID	Descrição	Órgão	Eixo temático	Subtema
1030	Parque Parque Linear - Nascentes do Aricanduva	SVMA	Meio Ambiente	Parque Linear
1061	Parque Parque Linear - Caguaçu - Parque das Flores	SVMA	Meio Ambiente	Parque Linear
1064	Parque Parque Linear - Limoeiro	SVMA	Meio Ambiente	Parque Linear
1065	Parque Parque Linear - Jardim das Laranjeiras	SVMA	Meio Ambiente	Parque Linear
1190	Parque Natural Municipal Fazenda do Carmo	SVMA	Meio Ambiente	Conservação Ambiental
1209	Corredor Verde Av. Aricanduva - Pq. do Carmo - Marg. Tietê	SVMA	Meio Ambiente	Corredor Verde/ Ecológico
1210	Corredor Verde Corredor Polinizador - Linhão Zona Leste - Carmo-Nascentes do Aricanduva	SVMA	Meio Ambiente	Corredor Verde/ Ecológico
1234	Corredor Verde Av. Anhaia Melo-Sapopemba - Pq. Independência - Carmo	SVMA	Meio Ambiente	Corredor Verde/ Ecológico
1235	Corredor Verde Av. Jacu-Pêssego - Pq. Jd. da Conquista - Ecol. Tietê	SVMA	Meio Ambiente	Corredor Verde/ Ecológico
1311	Corredor Verde Corredor da Mata Atlântica Leste - Trecho 1 PNM Fazenda Do Carmo - Morro do Cruzeiro	SVMA	Meio Ambiente	Corredor Verde/ Ecológico
1638	Novo equipamento Pátio de Compostagem - São Mateus	SMSUB	Infraestrutura e Saneamento Ambiental	Resíduos Sólidos
1706	Estrutura de drenagem Aumento de seção	SIURB	Infraestrutura e Saneamento Ambiental	Drenagem

ID	Descrição	Órgão	Eixo temático	Subtema
2983	Estrutura cicloviária R. André de Almeida	CET	Mobilidade	Sistema Cicloviário

ID 137 | Avenida Aricanduva

Escala: Regional



- Perímetro de Ação
- Perímetro Expandido (300 m)
- Metrô: Estação
- Monotrilho: Estação
- Ônibus: Terminal
- Trem: Estação
- Unidade de Conservação de Proteção Integral
- Parque
- Praça e largo



Fonte: PMSP
Elaboração: SMUL/PLANURB - 2025
Datum horizontal: SIRGAS 2000 | UTM 23 S

DESCRIÇÃO (PRS)

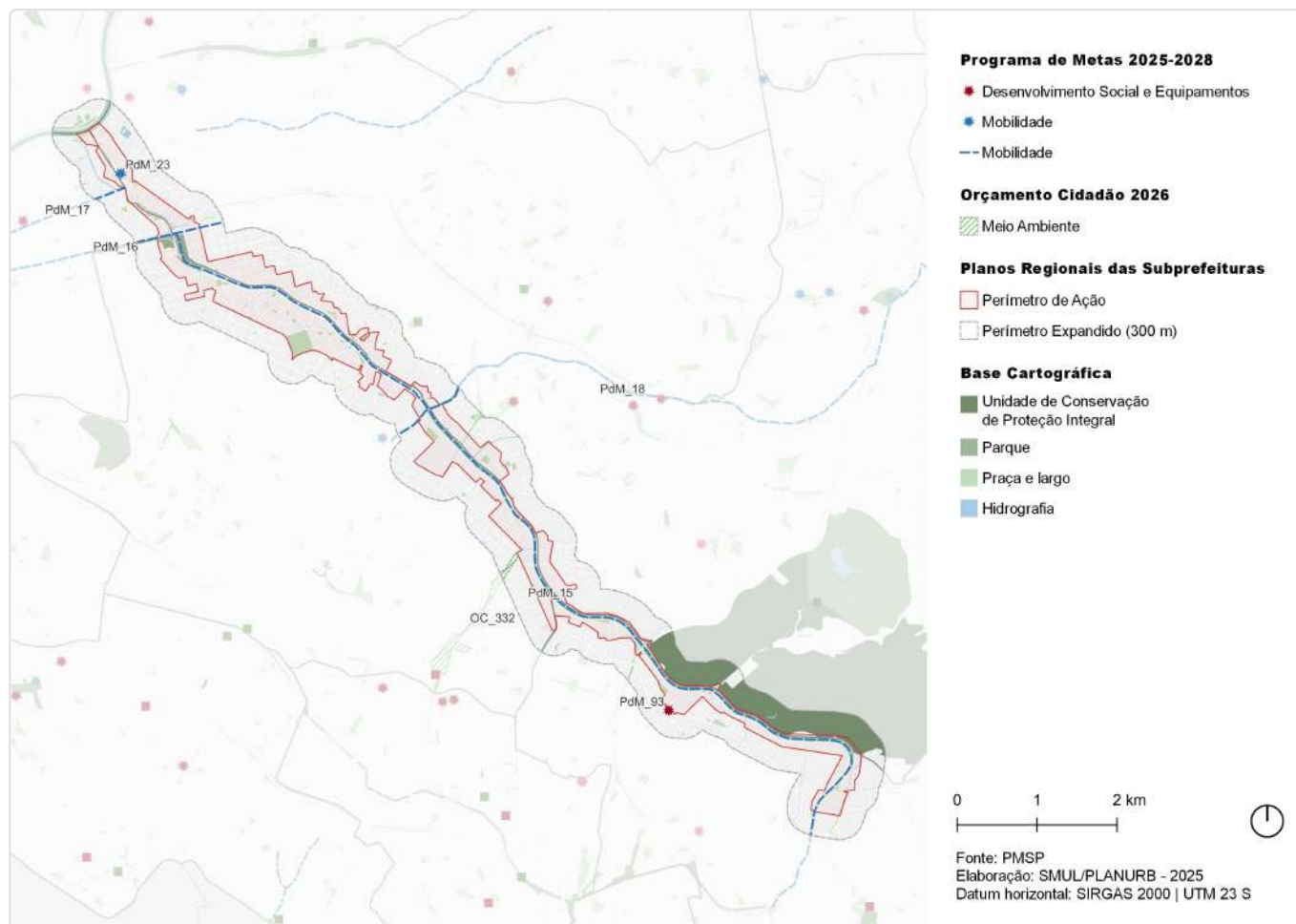
Perímetro que engloba as quadras adjacentes da Avenida Aricanduva e da desembocadura do Rio Aricanduva no Rio Tietê (Marginal Tietê). A avenida é limítrofe entre as subprefeituras de Aricanduva e Penha e São Mateus e Itaquera.

EIXOS TEMÁTICOS

- Meio Ambiente
- Infraestrutura e Saneamento Ambiental
- Habitação Social
- Desenvolvimento Econômico Sustentável
- Desenvolvimento Social e Equipamentos
- Mobilidade

ID 137 | Avenida Aricanduva

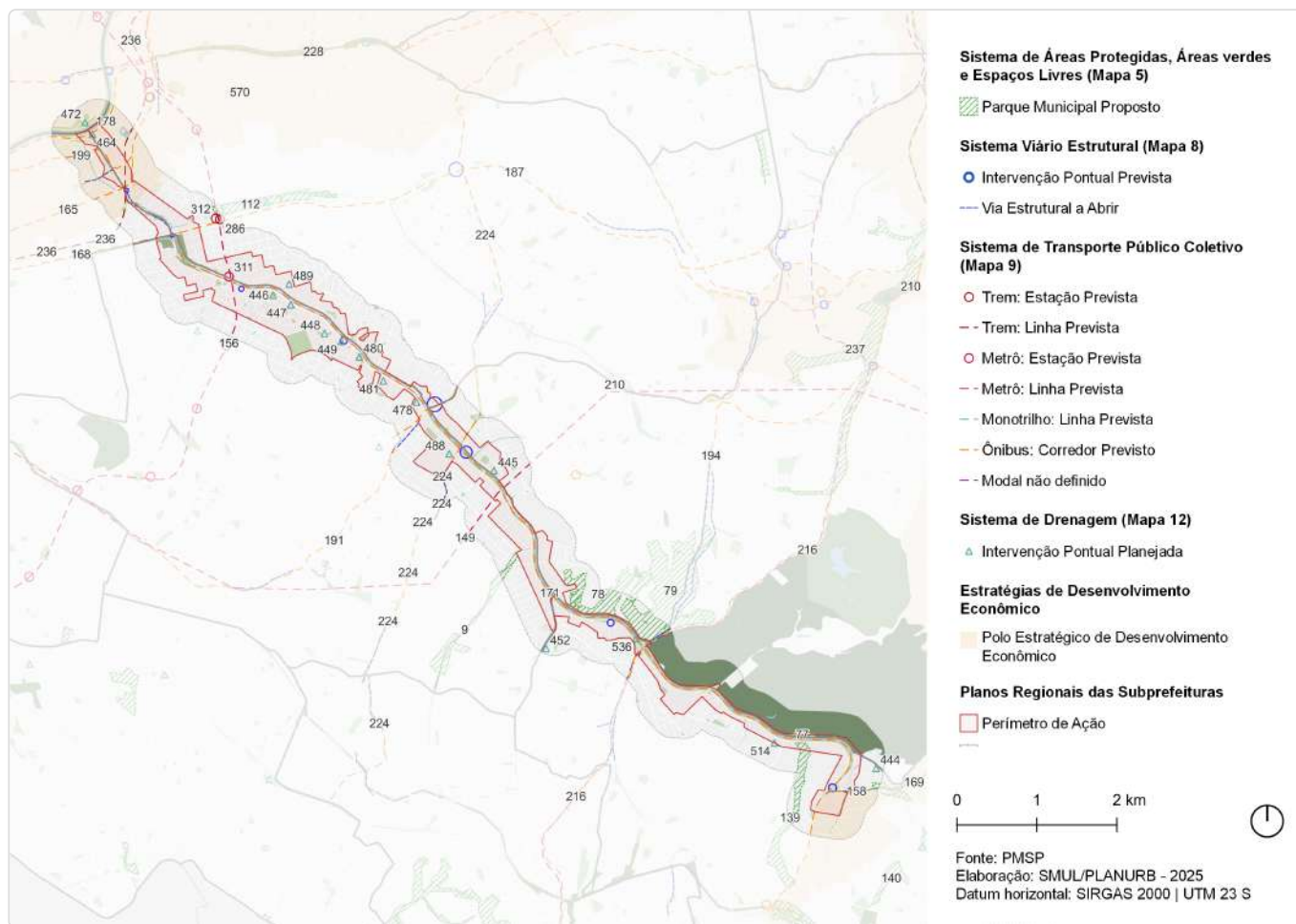
Intervenções previstas para o quadriênio: Programa de Metas 2025-2028 e Orçamento Cidadão 2026



ID	Ação	Descrição	Órgão(s)	Eixo temático	Subtema
PdM_15	Iniciar a operação do BRT Aricanduva	BRT Aricanduva	SIURB; SPOBRAS	Mobilidade	Transporte Público Coletivo
PdM_16	Iniciar a operação do trecho I do novo BRT Radial Leste e as obras do trecho II	Radial Leste Trecho 1	SIURB; SPOBRAS	Mobilidade	Transporte Público Coletivo
PdM_17	Requalificar 8,3 quilômetros da Avenida Celso Garcia	Av. Celso Garcia	SMT; SPTRANS	Mobilidade	Transporte Público Coletivo; Acessibilidade
PdM_18	Entregar o Corredor Itaquera-Líder	Corredor Itaquera-Líder	SMT; SPTRANS	Mobilidade	Transporte Público Coletivo
PdM_23	Entregar 14 requalificações de terminais urbanos	Terminal Aricanduva	SMT; SPTRANS; SGM/ SEDP	Mobilidade	Transporte Público Coletivo
PdM_93	Criar o Programa de Requalificação de Equipamentos Culturais "SP+Cultura – Requalifica" e revitalizar 25 espaços culturais	Casa de Cultura São Mateus	SMC	Desenvolvimento Social e Equipamentos	Equipamento de Cultura
OC_332	Criar parque linear no Córrego Tapera	Parque Linear no Córrego Tapera	SIURB	Meio Ambiente	Parque Linear

ID 137 | Avenida Aricanduva

Outras ações previstas: Plano Diretor Estratégico (PDE)



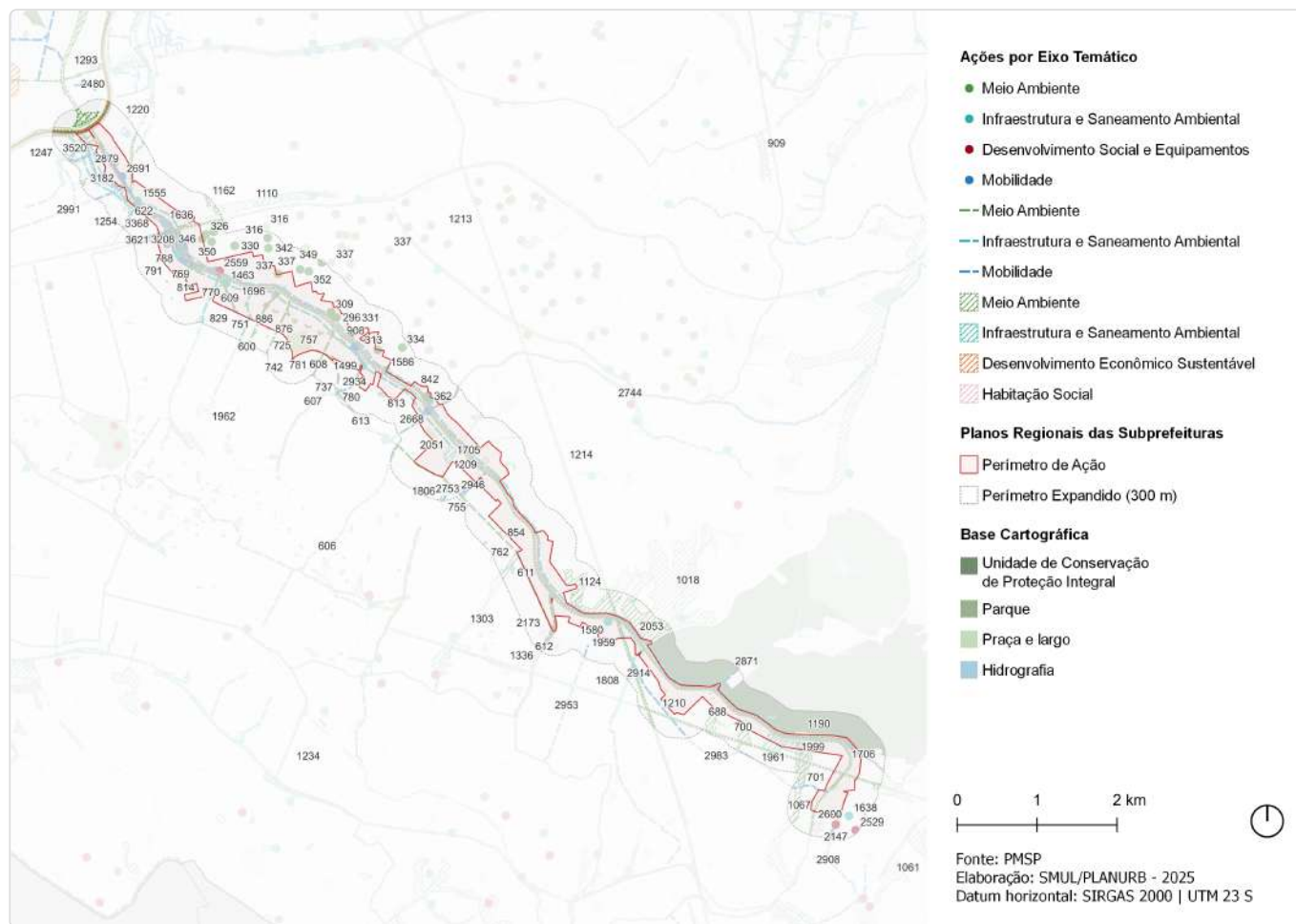
ID	Ação	Descrição	Origem	Eixo temático	Subtema
9	Parque Linear	Tapera	Mapa 5	Meio Ambiente	Parque linear
77	Parque Natural	Fazenda do Carmo	Mapa 5	Meio Ambiente	Parque
78	Parque Linear	Nair Bello	Mapa 5	Meio Ambiente	Parque linear
79	Parque Urbano	Savoy	Mapa 5	Meio Ambiente	Parque
112	Parque Linear	Rincao	Mapa 5	Meio Ambiente	Parque linear
139	Parque Linear	Colonial	Mapa 5	Meio Ambiente	Parque linear
140	Parque Linear	Caguacu - Parque das Flores	Mapa 5	Meio Ambiente	Parque linear
147	Ações prioritárias no sistema viário estrutural	Via Estrutural a Abrir	Mapa 8	Mobilidade	Sistema viário
148	Ação prioritária no sistema viário estrutural	Intervenção viária pontual	Mapa 8	Mobilidade	Sistema viário
149	Metrô	Linha 12 - Violeta	Mapa 9	Mobilidade	Transporte público coletivo
156	Metrô	Linha 2 - Verde	Mapa 9	Mobilidade	Transporte público coletivo
158	Monotrilho	Linha 15 - Prata	Mapa 9	Mobilidade	Transporte público coletivo

ID	Ação	Descrição	Origem	Eixo temático	Subtema
165	Corredor de ônibus	Corredor - Celso Garcia Trecho 1	Mapa 9	Mobilidade	Transporte público coletivo
168	Corredor de ônibus	Corredor - Radial Leste Trecho 1	Mapa 9	Mobilidade	Transporte público coletivo
169	Corredor de ônibus	Corredor - Itaim - São Mateus (perimetral Leste)	Mapa 9	Mobilidade	Transporte público coletivo
171	Corredor de ônibus	Corredor - Aricanduva	Mapa 9	Mobilidade	Transporte público coletivo
178	Corredor de ônibus	Corredor - Arco Tietê Marginais	Mapa 9	Mobilidade	Transporte público coletivo
187	Corredor de ônibus	Corredor - Radial Leste Trecho 2	Mapa 9	Mobilidade	Transporte público coletivo
191	Corredor de ônibus	Corredor - João XXIII	Mapa 9	Mobilidade	Transporte público coletivo
194	Corredor de ônibus	Corredor - Mar Vermelho	Mapa 9	Mobilidade	Transporte público coletivo
199	Corredor de ônibus	Corredor - Bom Retiro - Aricanduva	Mapa 9	Mobilidade	Transporte público coletivo
210	Corredor de ônibus	Corredor - Itaquera - Líder	Mapa 9	Mobilidade	Transporte público coletivo
216	Corredor de ônibus	Corredor - Artigas - Afonso Sampaio	Mapa 9	Mobilidade	Transporte público coletivo
224	Corredor de ônibus	Corredor - Guilhermina - São Lucas	Mapa 9	Mobilidade	Transporte público coletivo
228	Corredor de ônibus	Corredor - Celso Garcia Trecho 2	Mapa 9	Mobilidade	Transporte público coletivo
236	CPTM	Modernização da Linha 12 - Safira	Mapa 9	Mobilidade	Transporte público coletivo
237	Transporte público coletivo	Modal a ser definido	Mapa 9	Mobilidade	Transporte público coletivo
286	CPTM	Estação - Penha	Mapa 9	Mobilidade	Transporte público coletivo
311	Metrô	Estação Aricanduva (Linha Verde)	Mapa 9	Mobilidade	Transporte público coletivo
312	Metrô	Estação Penha (Linha Verde)	Mapa 9	Mobilidade	Transporte público coletivo
444	Intervenção de drenagem	Reservatório - Aricanduva III	Mapa 12	Infraestrutura e Saneamento Ambiental	Drenagem
445	Intervenção de drenagem	Reservatório - Aricanduva V	Mapa 12	Infraestrutura e Saneamento Ambiental	Drenagem
446	Intervenção de drenagem	Pôlder/Dique - Aricanduva R1	Mapa 12	Infraestrutura e Saneamento Ambiental	Drenagem
447	Intervenção de drenagem	Pôlder/Dique - Aricanduva R2	Mapa 12	Infraestrutura e Saneamento Ambiental	Drenagem
448	Intervenção de drenagem	Pôlder/Dique - Aricanduva R4	Mapa 12	Infraestrutura e Saneamento Ambiental	Drenagem
449	Intervenção de drenagem	Pôlder/Dique - Aricanduva R5	Mapa 12	Infraestrutura e Saneamento Ambiental	Drenagem
452	Intervenção de drenagem	Reservatório - Inhumas	Mapa 12	Infraestrutura e Saneamento Ambiental	Drenagem
464	Intervenção de drenagem	Pôlder/Dique - Ponte Aricanduva (margem esquerda)	Mapa 12	Infraestrutura e Saneamento Ambiental	Drenagem

ID	Ação	Descrição	Origem	Eixo temático	Subtema
472	Intervenção de drenagem	Pôlder/Dique - Ponte Aricanduva (margem direita)	Mapa 12	Infraestrutura e Saneamento Ambiental	Drenagem
478	Intervenção de drenagem	Pôlder/Dique - Aricanduva R8	Mapa 12	Infraestrutura e Saneamento Ambiental	Drenagem
480	Intervenção de drenagem	Pôlder/Dique - Aricanduva R6	Mapa 12	Infraestrutura e Saneamento Ambiental	Drenagem
481	Intervenção de drenagem	Pôlder/Dique - Aricanduva R7	Mapa 12	Infraestrutura e Saneamento Ambiental	Drenagem
488	Intervenção de drenagem	Reservatório - Taboão	Mapa 12	Infraestrutura e Saneamento Ambiental	Drenagem
489	Intervenção de drenagem	Pôlder/Dique - Aricanduva R3	Mapa 12	Infraestrutura e Saneamento Ambiental	Drenagem
514	Intervenção de drenagem	Reservatório - Aricanduva IV	Mapa 12	Infraestrutura e Saneamento Ambiental	Drenagem
536	Intervenção de drenagem	Reservatório - Machados	Mapa 12	Infraestrutura e Saneamento Ambiental	Drenagem
570	Estratégias de Desenvolvimento Econômico	Polo Estratégico de Desenvolvimento Econômico	Art.177	Desenvolvimento Econômico Sustentável	Centralidades

ID 137 | Avenida Aricanduva

Outras ações previstas: Planejamento Setorial



ID	Descrição	Órgão	Eixo temático	Subtema
295	Requalificação de via pública Incremento de vegetação viária - Pça. Almir Colares dos Santos	SMSUB; SUB	Meio Ambiente	Arborização Urbana
296	Requalificação de via pública Incremento de vegetação viária - Pça. Diomid Gargalac	SMSUB; SUB	Meio Ambiente	Arborização Urbana
309	Requalificação de via pública Incremento de vegetação viária - Pça. Rui Cora	SMSUB; SUB	Meio Ambiente	Arborização Urbana
313	Requalificação de via pública Incremento de vegetação viária - R. Alexandre Teixeira	SMSUB; SUB	Meio Ambiente	Arborização Urbana
316	Requalificação de via pública Incremento de vegetação viária - R. Antônio Lindoro da Silva	SMSUB; SUB	Meio Ambiente	Arborização Urbana
326	Requalificação de via pública Incremento de vegetação viária - R. Dr. Luis Carlos	SMSUB; SUB	Meio Ambiente	Arborização Urbana
330	Requalificação de via pública Incremento de vegetação viária - R. Edgar de Sousa	SMSUB; SUB	Meio Ambiente	Arborização Urbana
331	Requalificação de via pública Incremento de vegetação viária - R. Eugenia de Carvalho	SMSUB; SUB	Meio Ambiente	Arborização Urbana
334	Requalificação de via pública Incremento de vegetação viária - R. João Maria Carmona	SMSUB; SUB	Meio Ambiente	Arborização Urbana
337	Requalificação de via pública Incremento de vegetação viária - R. José Mascarenhas	SMSUB; SUB	Meio Ambiente	Arborização Urbana
342	Requalificação de via pública Incremento de vegetação viária - R. Moisés Marx	SMSUB; SUB	Meio Ambiente	Arborização Urbana

ID	Descrição	Órgão	Eixo temático	Subtema
346	Requalificação de via pública Incremento de vegetação viária - R. Prof. Miguel Russiano	SMSUB; SUB	Meio Ambiente	Arborização Urbana
349	Requalificação de via pública Incremento de vegetação viária - R. Sebastião de Andrade	SMSUB; SUB	Meio Ambiente	Arborização Urbana
350	Requalificação de via pública Incremento de vegetação viária - R. Dr. Suzano Brandão	SMSUB; SUB	Meio Ambiente	Arborização Urbana
352	Requalificação de via pública Incremento de vegetação viária - R. Teodoro Mascarenhas	SMSUB; SUB	Meio Ambiente	Arborização Urbana
362	Requalificação de espaço público Praça - Pça. Almir Colares dos Santos	SMSUB; SUB	Meio Ambiente	Praça
600	Requalificação de via pública Incremento de vegetação viária - R. Baquiá	SMSUB; SUB	Meio Ambiente	Arborização Urbana
603	Requalificação de via pública Incremento de vegetação viária - R. Zambeze	SMSUB; SUB	Meio Ambiente	Arborização Urbana
606	Requalificação de via pública Incremento de vegetação viária - Av. João XXIII	SMSUB; SUB	Meio Ambiente	Arborização Urbana
607	Requalificação de via pública Incremento de vegetação viária - R. Taubaté	SMSUB; SUB	Meio Ambiente	Arborização Urbana
608	Requalificação de via pública Incremento de vegetação viária - R. Juno	SMSUB; SUB	Meio Ambiente	Arborização Urbana
609	Requalificação de via pública Incremento de vegetação viária - R. Júlio Colaço	SMSUB; SUB	Meio Ambiente	Arborização Urbana
611	Requalificação de via pública Incremento de vegetação viária - Av. Rio das Pedras	SMSUB; SUB	Meio Ambiente	Arborização Urbana
612	Requalificação de via pública Incremento de vegetação viária - Av. Arraias do Araguaia	SMSUB; SUB	Meio Ambiente	Arborização Urbana
613	Requalificação de via pública Incremento de vegetação viária - Av. Dezenove de Janeiro	SMSUB; SUB	Meio Ambiente	Arborização Urbana
616	Requalificação de via pública Incremento de vegetação viária - R. São Valentim	SMSUB; SUB	Meio Ambiente	Arborização Urbana
617	Rede de espaços públicos Boulevard fluvial - R. Uparoba - R. Guaiáúna	SMUL; SPURBANISMO	Meio Ambiente	Espaço Livre Público
622	Rede de espaços públicos Boulevard fluvial - Rio Aricanduva - Trecho 3	SMUL; SPURBANISMO	Meio Ambiente	Espaço Livre Público
688	Parque linear (PBH-01)	SIURB	Meio Ambiente	Parque Linear
699	Parque linear Parque linear sem reservação	SIURB	Meio Ambiente	Parque Linear
700	Parque linear (P JL-01)	SIURB	Meio Ambiente	Parque Linear
701	Parque linear (PSO-01)	SIURB	Meio Ambiente	Parque Linear
725	Requalificação de espaço público Praça Rubens Cunha	SMSUB; SUB	Meio Ambiente	Praça
731	Requalificação de espaço público Praça Yves Yoshiaki Ota	SMSUB; SUB	Meio Ambiente	Praça
737	Requalificação de espaço público Praça Aurélio Lombardi	SMSUB; SUB	Meio Ambiente	Praça
738	Requalificação de espaço público Praça Benedito Lacorte	SMSUB; SUB	Meio Ambiente	Praça
742	Requalificação de espaço público Praça Vicente Falcetta	SMSUB; SUB	Meio Ambiente	Praça
751	Requalificação de espaço público Praça Joaquim de Barros Laborão	SMSUB; SUB	Meio Ambiente	Praça
755	Requalificação de espaço público Praça João Vicenzotto	SMSUB; SUB	Meio Ambiente	Praça
757	Requalificação de espaço público Praça Costa Leão	SMSUB; SUB	Meio Ambiente	Praça
762	Requalificação de espaço público Praça Luis Garcia Pereira	SMSUB; SUB	Meio Ambiente	Praça
769	Requalificação de espaço público Praça Lucia Mekhitarian	SMSUB; SUB	Meio Ambiente	Praça

ID	Descrição	Órgão	Eixo temático	Subtema
770	Requalificação de espaço público Praça João Francisco	SMSUB; SUB	Meio Ambiente	Praça
780	Requalificação de espaço público Praça Quinze de Outubro	SMSUB; SUB	Meio Ambiente	Praça
781	Requalificação de espaço público Praça Duere	SMSUB; SUB	Meio Ambiente	Praça
788	Requalificação de espaço público Praça Pietro Ubaldi	SMSUB; SUB	Meio Ambiente	Praça
789	Requalificação de espaço público Praça Mário Cardone	SMSUB; SUB	Meio Ambiente	Praça
791	Requalificação de espaço público Praça Raul Paulis	SMSUB; SUB	Meio Ambiente	Praça
813	Requalificação de espaço público Praça Armindo Mazaro	SMSUB; SUB	Meio Ambiente	Praça
814	Requalificação de espaço público Praça Raymundo Pereira	SMSUB; SUB	Meio Ambiente	Praça
817	Requalificação de espaço público Praça Carlos Antônio Colombo Neto	SMSUB; SUB	Meio Ambiente	Praça
824	Requalificação de espaço público Praça Kotie Nonogaki	SMSUB; SUB	Meio Ambiente	Praça
828	Requalificação de espaço público Praça José Fernandes Silva-Dede	SMSUB; SUB	Meio Ambiente	Praça
829	Requalificação de espaço público Praça Diogo Segobia Perez Martinez	SMSUB; SUB	Meio Ambiente	Praça
832	Requalificação de espaço público Praça Paulo Cunha	SMSUB; SUB	Meio Ambiente	Praça
839	Requalificação de espaço público Praça Salvador Bevacqua	SMSUB; SUB	Meio Ambiente	Praça
840	Requalificação de espaço público Praça Manoel Nunes	SMSUB; SUB	Meio Ambiente	Praça
842	Requalificação de espaço público Praça Eufrosino da Conceição	SMSUB; SUB	Meio Ambiente	Praça
854	Requalificação de espaço público Praça Aguium	SMSUB; SUB	Meio Ambiente	Praça
859	Requalificação de espaço público Praça João Giunti	SMSUB; SUB	Meio Ambiente	Praça
863	Requalificação de espaço público Praça Taguatepé	SMSUB; SUB	Meio Ambiente	Praça
876	Requalificação de espaço público Praça Luiz Monteiro de A. Sucupira	SMSUB; SUB	Meio Ambiente	Praça
886	Requalificação de espaço público Praça Antônio de Araújo	SMSUB; SUB	Meio Ambiente	Praça
907	Requalificação de espaço público Praça Garcia Rezende	SMSUB; SUB	Meio Ambiente	Praça
908	Requalificação de espaço público Praça Arquipelago dos Açores	SMSUB; SUB	Meio Ambiente	Praça
909	Rede de espaços públicos Área verde	SMUL; SPURBANISMO	Meio Ambiente	Área Verde
1018	Parque Parque Urbano - Savoy	SVMA	Meio Ambiente	Parque
1061	Parque Parque Linear - Caguaçu - Parque das Flores	SVMA	Meio Ambiente	Parque Linear
1067	Parque Parque Linear - Colonial	SVMA	Meio Ambiente	Parque Linear
1110	Parque Parque Linear - Rincão	SVMA	Meio Ambiente	Parque Linear
1124	Parque Parque Linear - Nair Bello	SVMA	Meio Ambiente	Parque Linear
1162	Parque Municipal da Penha	SVMA	Meio Ambiente	Parque
1190	Parque Natural Municipal Fazenda do Carmo	SVMA	Meio Ambiente	Conservação Ambiental
1209	Corredor Verde Av. Aricanduva - Pq. do Carmo - Marg. Tiete	SVMA	Meio Ambiente	Corredor Verde/ Ecológico
1210	Corredor Verde Corredor Polinizador - Linhão Zona Leste - Carmo-Nascentes do Aricanduva	SVMA	Meio Ambiente	Corredor Verde/ Ecológico
1213	Corredor Verde Corredor Polinizador - Linha 3 Vermelha - Barra Funda-Itaquera	SVMA	Meio Ambiente	Corredor Verde/ Ecológico

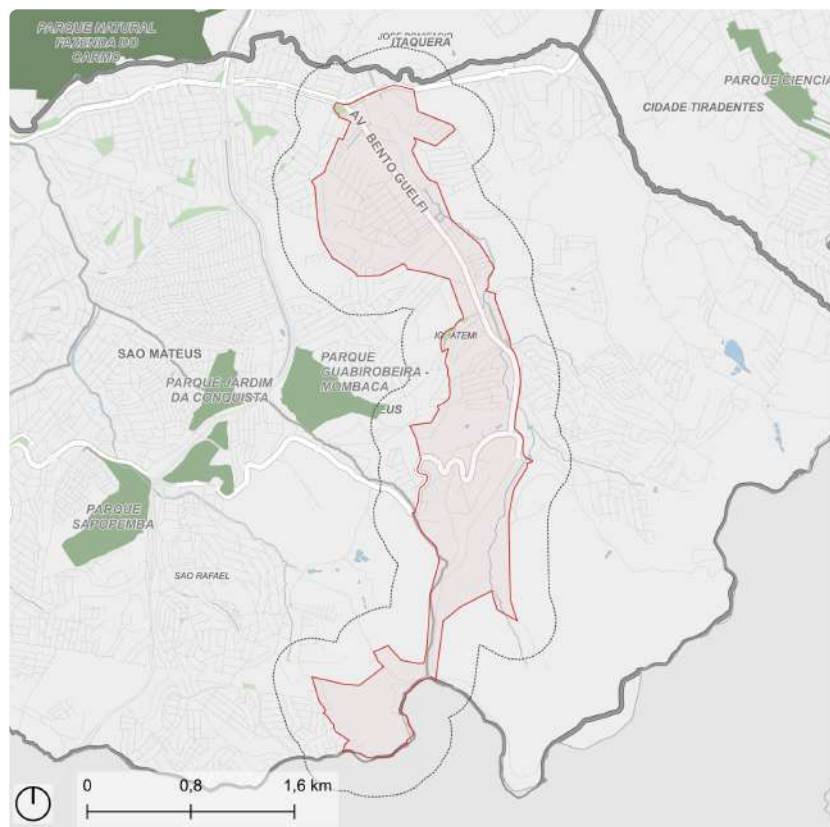
ID	Descrição	Órgão	Eixo temático	Subtema
1214	Corredor Verde Corredor Polinizador - Linhão Fazenda da Juta - Pet	SVMA	Meio Ambiente	Corredor Verde/ Ecológico
1220	Corredor Verde Corredor Polinizador - Linha 12 Safira - Tatuapé - Vila Itaim	SVMA	Meio Ambiente	Corredor Verde/ Ecológico
1234	Corredor Verde Av. Anhaia Melo-Sapopemba - Pq. Independência - Carmo	SVMA	Meio Ambiente	Corredor Verde/ Ecológico
1240	Corredor Verde Marg. Tietê	SVMA	Meio Ambiente	Corredor Verde/ Ecológico
1247	Corredor Verde Marginal Tietê	SVMA	Meio Ambiente	Corredor Verde/ Ecológico
1254	Corredor Verde Melo Peixoto	SVMA	Meio Ambiente	Corredor Verde/ Ecológico
1293	Corredor Verde Av. Ed. Paulo Freire - Av. Nadir D. de Figueiredo - Marginal Tietê	SVMA	Meio Ambiente	Corredor Verde/ Ecológico
1303	Corredor Verde Tapera	SVMA	Meio Ambiente	Corredor Verde/ Ecológico
1336	Criação de praças e áreas verdes Horta	SVMA	Meio Ambiente	Área Verde
1379	Criação de praças e áreas verdes Praça - R. Uparoba - R. Ingu	SVMA	Meio Ambiente	Praça
1463	Pôlder Rio Aricanduva (DAR-02E)	SIURB	Infraestrutura e Saneamento Ambiental	Drenagem
1464	Pôlder Rio Aricanduva (DAR-01)	SIURB	Infraestrutura e Saneamento Ambiental	Drenagem
1465	Pôlder Rio Aricanduva (DAR-02D)	SIURB	Infraestrutura e Saneamento Ambiental	Drenagem
1494	Novo equipamento Ecoporto - Viaduto Engenheiro Alberto Badra	SMSUB	Infraestrutura e Saneamento Ambiental	Resíduos Sólidos
1499	Novo equipamento Ecoporto - Astarte	SMSUB	Infraestrutura e Saneamento Ambiental	Resíduos Sólidos
1555	Novo equipamento Ecoporto - Vila Luisa	SMSUB	Infraestrutura e Saneamento Ambiental	Resíduos Sólidos
1580	Novo equipamento Ecoporto - Montalvania	SMSUB	Infraestrutura e Saneamento Ambiental	Resíduos Sólidos
1586	Novo equipamento Ecoporto - Dalila	SMSUB	Infraestrutura e Saneamento Ambiental	Resíduos Sólidos
1636	Novo equipamento Pátio de Compostagem - Mooca	SMSUB	Infraestrutura e Saneamento Ambiental	Resíduos Sólidos
1638	Novo equipamento Pátio de Compostagem - São Mateus	SMSUB	Infraestrutura e Saneamento Ambiental	Resíduos Sólidos
1696	Estrutura de drenagem Galeria de reforço	SIURB	Infraestrutura e Saneamento Ambiental	Drenagem
1705	Estrutura de drenagem Revestimento de fundo	SIURB	Infraestrutura e Saneamento Ambiental	Drenagem
1706	Estrutura de drenagem Aumento de seção	SIURB	Infraestrutura e Saneamento Ambiental	Drenagem
1806	Reservatório Córrego Taboão (RTA-01)	SIURB	Infraestrutura e Saneamento Ambiental	Drenagem
1808	Reservatório Córrego dos Machados (RMA-01)	SIURB	Infraestrutura e Saneamento Ambiental	Drenagem
1959	Reservatório Córrego dos Machados (RMA-02)	SIURB	Infraestrutura e Saneamento Ambiental	Drenagem
1961	Reservatório Aricanduva IV (aberto e esvaziamento por bombas)	SIURB	Infraestrutura e Saneamento Ambiental	Drenagem

ID	Descrição	Órgão	Eixo temático	Subtema
1962	Reservatório Fechado e esvaziamento por bombas	SIURB	Infraestrutura e Saneamento Ambiental	Drenagem
1999	Reservatório Aricanduva IV (RAR-04)	SIURB	Infraestrutura e Saneamento Ambiental	Drenagem
2040	Pôlder R3	SIURB	Infraestrutura e Saneamento Ambiental	Drenagem
2051	Reservatório Taboão	SIURB	Infraestrutura e Saneamento Ambiental	Drenagem
2053	Reservatório Machados (RMA-03)	SIURB	Infraestrutura e Saneamento Ambiental	Drenagem
2147	Provisão habitacional Pode Entrar Empresas - Forte do Rio Negro A	SEHAB	Habitação Social	Provisão Habitacional
2173	Provisão habitacional Pode Entrar Empresas - Cícero Canuto	SEHAB	Habitação Social	Provisão Habitacional
2244	Provisão habitacional Pode Entrar Empresas - Forte do Rio Negro B	SEHAB	Habitação Social	Provisão Habitacional
2480	Revitalização de centralidades Requalificação urbanística - Parque Novo Mundo	SMUL; SPURBANISMO	Desenvolvimento Econômico Sustentável	Centralidade Local
2529	Requalificação de equipamento CDC - Canarinho	SEME	Desenvolvimento Social e Equipamentos	Equipamento de esporte
2559	Novo equipamento CEI/EMEI - Júlio Colaço	SME	Desenvolvimento Social e Equipamentos	Equipamento de Educação
2600	Novo equipamento UPA São Matheus	SMS	Desenvolvimento Social e Equipamentos	Equipamento de Saúde
2668	Alteamento de ponte Rio Aricanduva (AAR-01)	SIURB	Mobilidade	Circulação de Pedestres
2669	Alteamento de ponte Rio Aricanduva (AAR-02)	SIURB	Mobilidade	Circulação de Pedestres
2691	Requalificação de equipamento Terminal Aricanduva	SMT	Mobilidade	Transporte Coletivo Público
2726	Estrutura cicloviária Av. Rio das Pedras	CET	Mobilidade	Sistema Cicloviário
2744	Corredor de ônibus Itaquera-Líder	SMT	Mobilidade	Transporte Coletivo Público
2753	Estrutura cicloviária Av. Ver. Emilio Meneghini	CET	Mobilidade	Sistema Cicloviário
2773	Estrutura cicloviária R. Antonio La Giudice	CET	Mobilidade	Sistema Cicloviário
2791	Estrutura cicloviária Pça. São João Vicenzotto	CET	Mobilidade	Sistema Cicloviário
2871	Estrutura cicloviária Fazenda do Carmo	SMT; CET	Mobilidade	Sistema Cicloviário
2879	Estrutura cicloviária Av. Airton Pretini	CET	Mobilidade	Sistema Cicloviário
2894	Estrutura cicloviária Av. Aricanduva	CET	Mobilidade	Sistema Cicloviário
2908	Estrutura cicloviária Av. Forte do Leme	CET	Mobilidade	Sistema Cicloviário
2914	Estrutura cicloviária Av. Mateo Bei	CET	Mobilidade	Sistema Cicloviário
2934	Estrutura cicloviária R. Astarte	CET	Mobilidade	Sistema Cicloviário
2946	Estrutura cicloviária Av. Gov. Adhemar Pereira de Barros	CET	Mobilidade	Sistema Cicloviário
2953	Estrutura cicloviária Av. Luis Pires de Minas	CET	Mobilidade	Sistema Cicloviário
2983	Estrutura cicloviária R. André de Almeida	CET	Mobilidade	Sistema Cicloviário
2991	Corredor de ônibus Celso Garcia Trecho 1	SMT	Mobilidade	Transporte Coletivo Público
3032	Requalificação de via pública Requalificação de via pública - R. Dr. Álvares Rubiao	SMUL; SPURBANISMO	Mobilidade	Circulação de Pedestres
3041	Transposição viária Ponte - Alça Saída Aricanduva - Marginal	SMUL; SPURBANISMO	Mobilidade	Barreira Urbana; Sistema Viário

ID	Descrição	Órgão	Eixo temático	Subtema
3125	Melhoramento viário Alargamento de via (pista simples) - Vila Moreira	SMUL; SPURBANISMO	Mobilidade	Sistema Viário
3182	Melhoramento viário Abertura de via em boulevard fluvial (pista simples) - Blv. Fluvial Rio Aricanduva - Trecho 2	SMUL; SPURBANISMO	Mobilidade	Sistema Viário
3203	Melhoramento viário Abertura de via em boulevard fluvial (pista simples) - Blv. Fluvial Rio Aricanduva - Trecho 1	SMUL; SPURBANISMO	Mobilidade	Sistema Viário
3208	Transposição viária Ponte - Alça Saída Marginal - Aricanduva	SMUL; SPURBANISMO	Mobilidade	Barreira Urbana; Sistema Viário
3318	Transposição viária Ponte - Alça Saída Alberto Badra - Bairro	SMUL; SPURBANISMO	Mobilidade	Barreira Urbana; Sistema Viário
3341	Transposição viária Duplicação de ponte - Vd. Alberto Badra	SMUL; SPURBANISMO	Mobilidade	Barreira Urbana; Sistema Viário
3368	Transposição viária Ponte - Alça Ingresso Alberto Badra	SMUL; SPURBANISMO	Mobilidade	Barreira Urbana; Sistema Viário
3507	Melhoramento viário Abertura de via em boulevard fluvial (pista simples) - Blv. Fluvial Córrego Maranhão - Trecho 1	SMUL; SPURBANISMO	Mobilidade	Sistema Viário
3520	Melhoramento viário Abertura de via (pista simples) - Vila Moreira - Córrego Maranhão	SMUL; SPURBANISMO	Mobilidade	Sistema Viário
3621	Transposição viária Ponte - Alça Saída Alberto Badra - Centro	SMUL; SPURBANISMO	Mobilidade	Barreira Urbana; Sistema Viário

ID 187 | Bento Guelfi-Morro do Cruzeiro

Escala: Regional



Fonte: PMSP
Elaboração: SMUL/PLANURB - 2025
Datum horizontal: SIRGAS 2000 | UTM 23 S

DESCRIÇÃO (PRS)

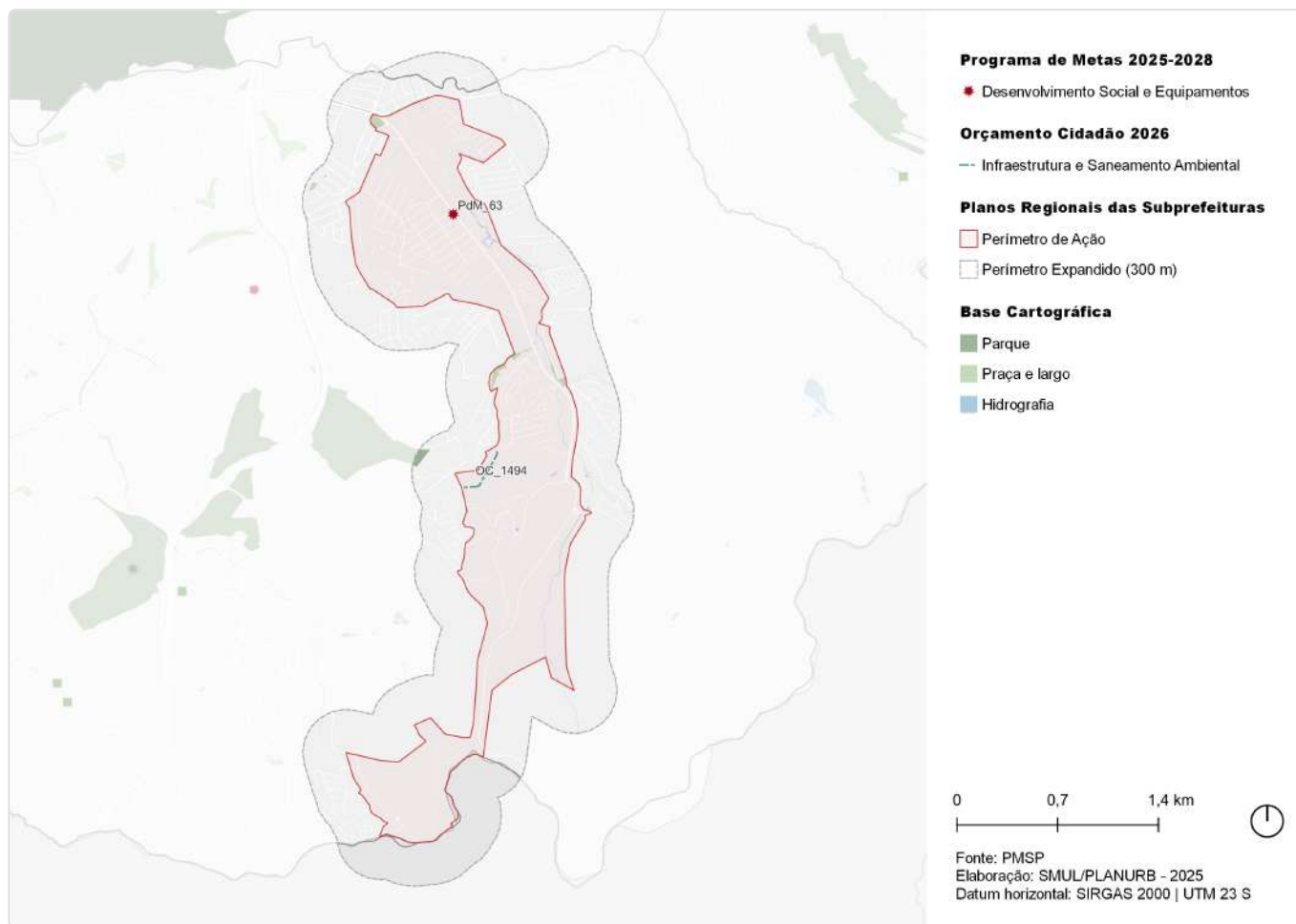
A área se localiza na porção leste da subprefeitura de São Mateus, nos distritos de Iguatemi e São Rafael. Se desenvolve linearmente ao longo da Avenida Bento Guelfi e do novo traçado da Estrada de Sapopemba até o limite com o município de Mauá. Abrange áreas de precariedade habitacional, zona industrial (R. Particular Timão), nascentes, córregos, o Piscinão Limoeiro, o Morro do Cruzeiro (segundo maior pico do município, com 968m), e o CEU Alto Alegre. Parte da área está inserida no Corredor Ecológico Urbano Carmo-Nascentes do Aricanduva, constante do plano de manejo do Parque Natural Municipal Fazenda do Carmo.

EIXOS TEMÁTICOS

- Meio Ambiente
- Infraestrutura e Saneamento Ambiental
- Habitação Social
- Desenvolvimento Econômico Sustentável
- Desenvolvimento Social e Equipamentos
- Mobilidade

ID 187 | Bento Guelfi-Morro do Cruzeiro

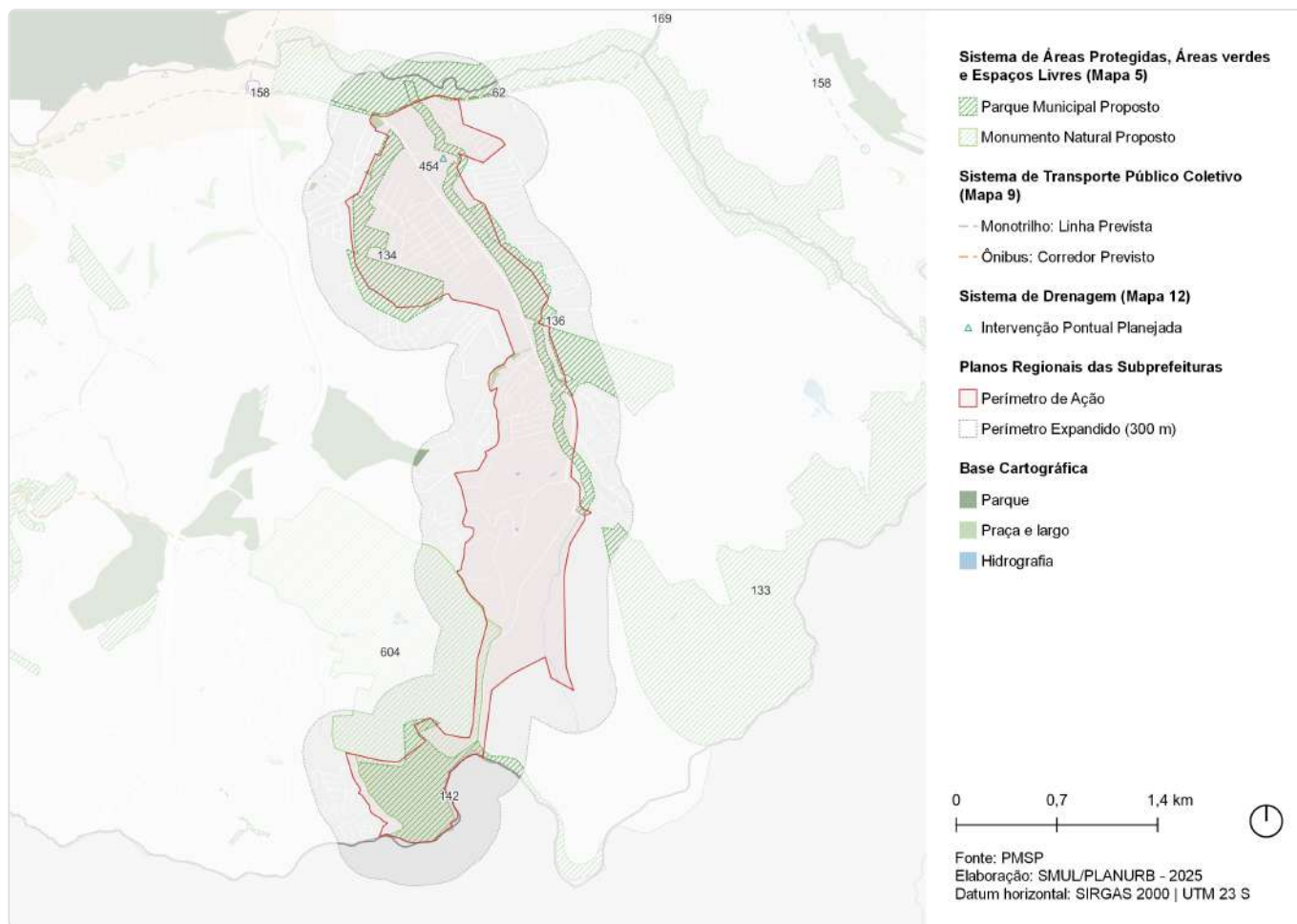
Intervenções previstas para o quadriênio: Programa de Metas 2025-2028 e Orçamento Cidadão 2026



ID	Ação	Descrição	Órgão(s)	Eixo temático	Subtema
PdM_63	Entrega de 48 novos equipamentos, entre os quais 15 UPAs e 25 UBSSs	UPA Laranjeiras	SMS	Desenvolvimento Social e Equipamentos	Equipamento de Saúde
OC_1494	Pavimentar e drenar a Rua do Canto, Jardim Alto Alegre	Rua do Canto	SMSUB	Infraestrutura e Saneamento Ambiental	Drenagem

ID 187 | Bento Guelfi-Morro do Cruzeiro

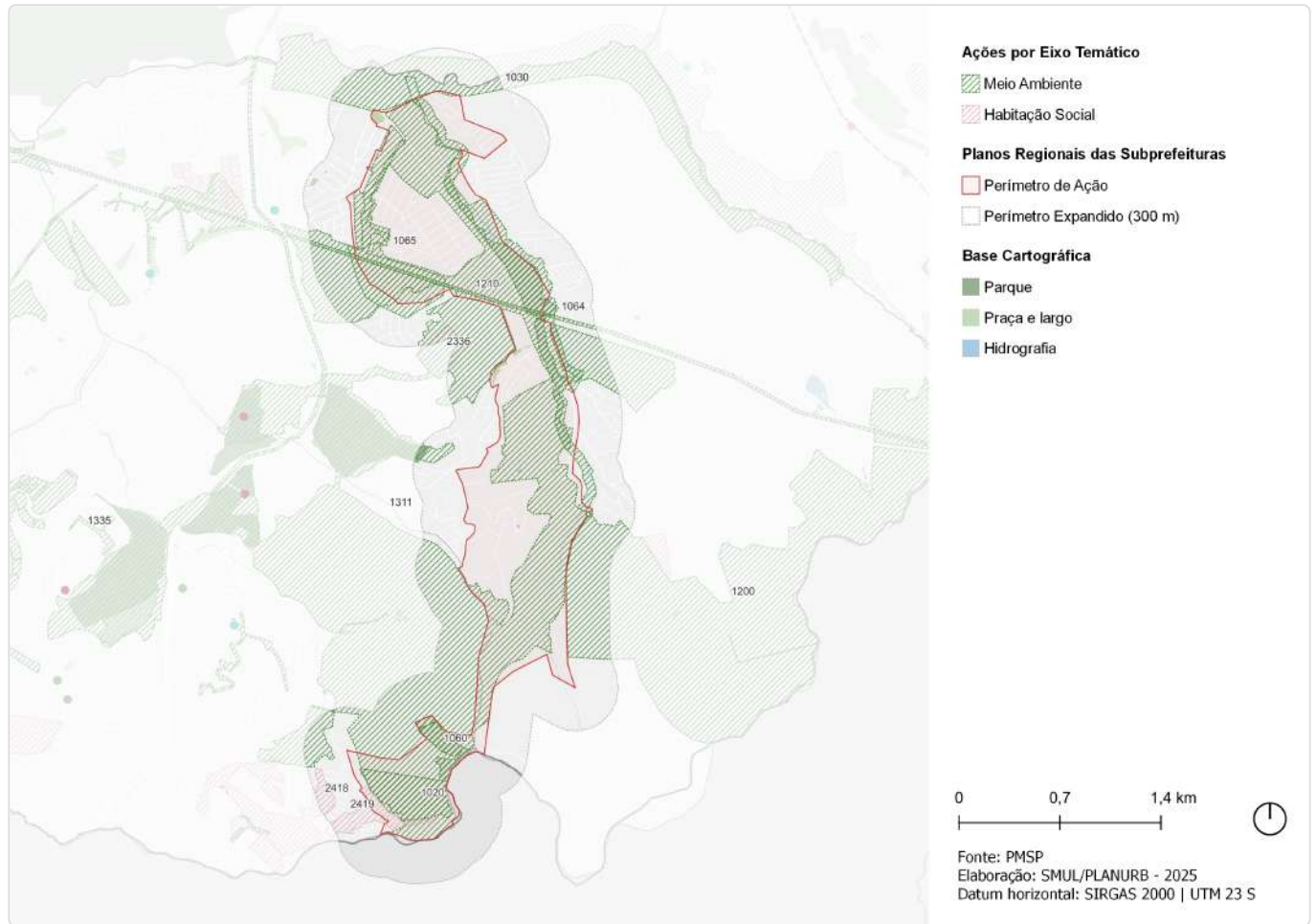
Outras ações previstas: Plano Diretor Estratégico (PDE)



ID	Ação	Descrição	Origem	Eixo temático	Subtema
62	Parque Linear	Nascentes do Aricanduva	Mapa 5	Meio Ambiente	Parque linear
133	Parque Natural	Cabeceiras do Aricanduva	Mapa 5	Meio Ambiente	Parque
134	Parque Linear	Jardim das Laranjeiras	Mapa 5	Meio Ambiente	Parque linear
136	Parque Linear	Limoeiro	Mapa 5	Meio Ambiente	Parque linear
142	Parque de Conservação	Morro do Cruzeiro - Pico do Votussununga	Mapa 5	Meio Ambiente	Parque
158	Monotrilho	Linha 15 - Prata	Mapa 9	Mobilidade	Transporte público coletivo
169	Corredor de ônibus	Corredor - Itaim - São Mateus (perimetral Leste)	Mapa 9	Mobilidade	Transporte público coletivo
454	Intervenção de drenagem	Reservatório - Limoeiro	Mapa 12	Infraestrutura e Saneamento Ambiental	Drenagem
604	Monumento Natural	Pico do Votussununga - Morro do Cruzeiro	Mapa 5	Meio Ambiente	Conservação Ambiental

ID 187 | Bento Guelfi-Morro do Cruzeiro

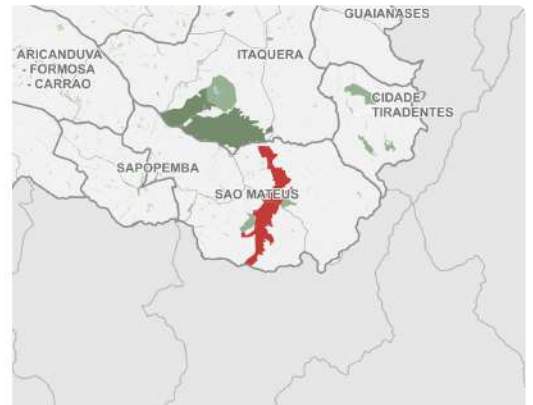
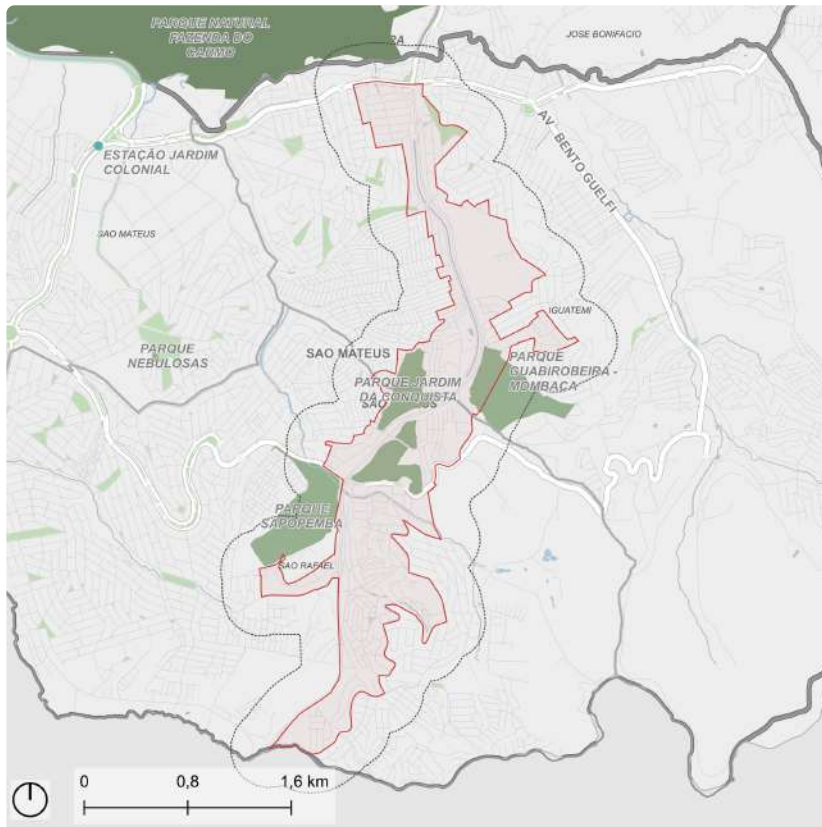
Outras ações previstas: Planejamento Setorial



ID	Descrição	Órgão	Eixo temático	Subtema
1020	Parque Parque Urbano - Morro do Cruzeiro - Votussununga 2	SVMA	Meio Ambiente	Parque
1030	Parque Parque Linear - Nascentes do Aricanduva	SVMA	Meio Ambiente	Parque Linear
1060	Parque Parque Urbano - Morro do Cruzeiro - Votussununga 1	SVMA	Meio Ambiente	Parque
1064	Parque Parque Linear - Limoeiro	SVMA	Meio Ambiente	Parque Linear
1065	Parque Parque Linear - Jardim das Laranjeiras	SVMA	Meio Ambiente	Parque Linear
1200	Parque Natural Municipal Cabeceiras do Aricanduva	SVMA	Meio Ambiente	Conservação Ambiental
1210	Corredor Verde Corredor Polinizador - Linhão Zona Leste - Carmo-Nascentes do Aricanduva	SVMA	Meio Ambiente	Corredor Verde/ Ecológico
1311	Corredor Verde Corredor da Mata Atlântica Leste - Trecho 1 PNM Fazenda Do Carmo - Morro do Cruzeiro	SVMA	Meio Ambiente	Corredor Verde/ Ecológico
1335	Requalificação de praças e áreas verdes Espaço Público	SVMA	Meio Ambiente	Espaço Livre Público
2336	Provisão habitacional Pode Entrar Entidades - Takao Minami A B - Anecy Rocha - Márcio Dias	SEHAB	Habitação Social	Provisão Habitacional
2418	Urbanização Loteamento Parque das Flores/Jd Continental/ COHAB - Núcleo dos Antúrios	SEHAB	Habitação Social	Urbanização
2419	Urbanização Loteamento Parque das Flores/Jd Continental/ COHAB - Núcleo São Jorge	SEHAB	Habitação Social	Urbanização

ID 208 | Jacu-Pêssego

Escala: Regional



Fonte: PMSP
Elaboração: SMUL/PLANURB - 2025
Datum horizontal: SIRGAS 2000 | UTM 23 S

DESCRIÇÃO (PRS)

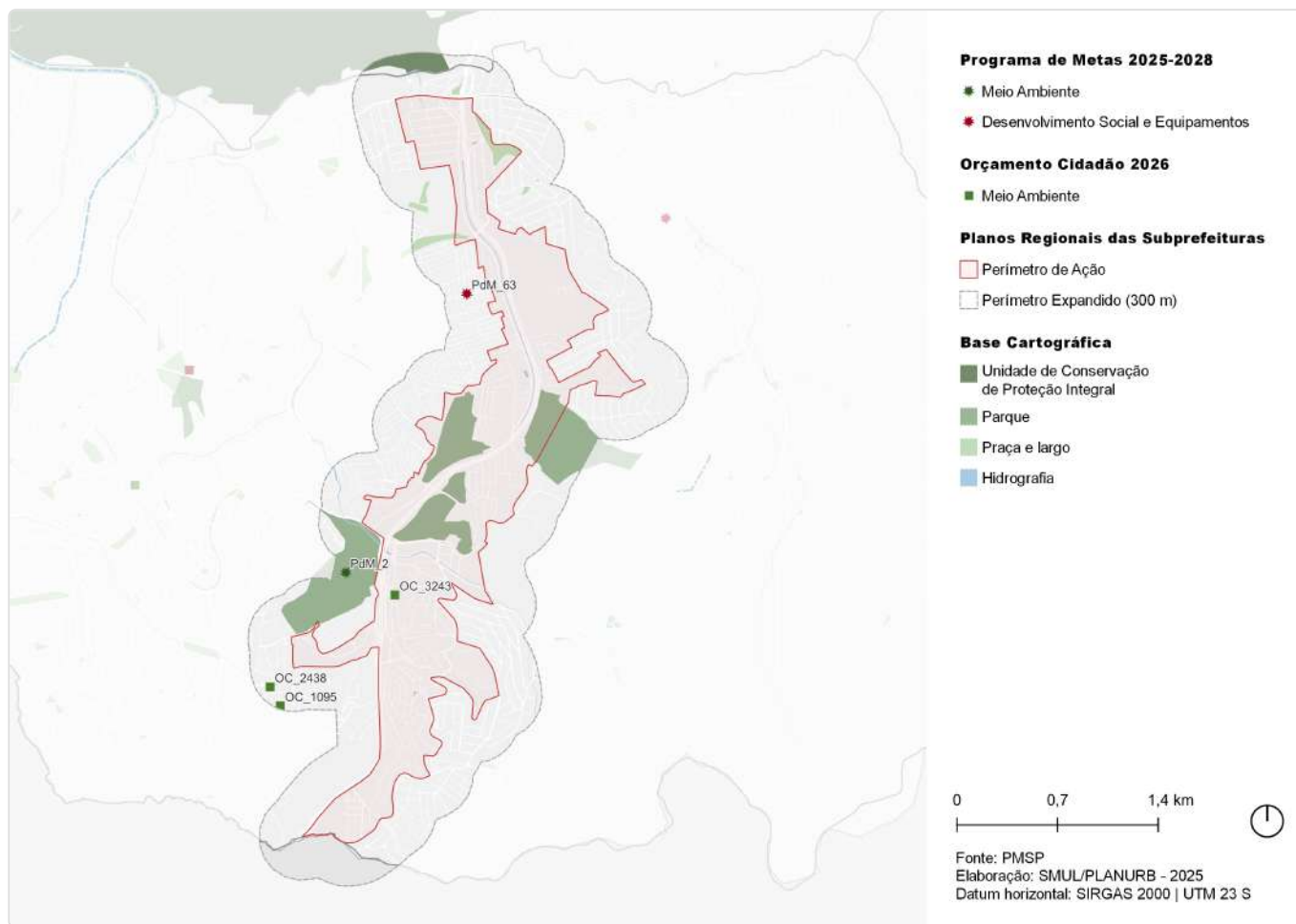
Seu traçado se dá nas imediações do eixo viário Av. Jacu Pêssego, sendo iniciado no cruzamento da Av. Jacu Pêssego com a Av. Ragueb Chohfi ao norte da subprefeitura, e finalizado na porção sul, na divisa com o município de Mauá.

EIXOS TEMÁTICOS

- Meio Ambiente
- Infraestrutura e Saneamento Ambiental
- Habitação Social
- Desenvolvimento Econômico Sustentável
- Desenvolvimento Social e Equipamentos
- Mobilidade

ID 208 | Jacu-Pêssego

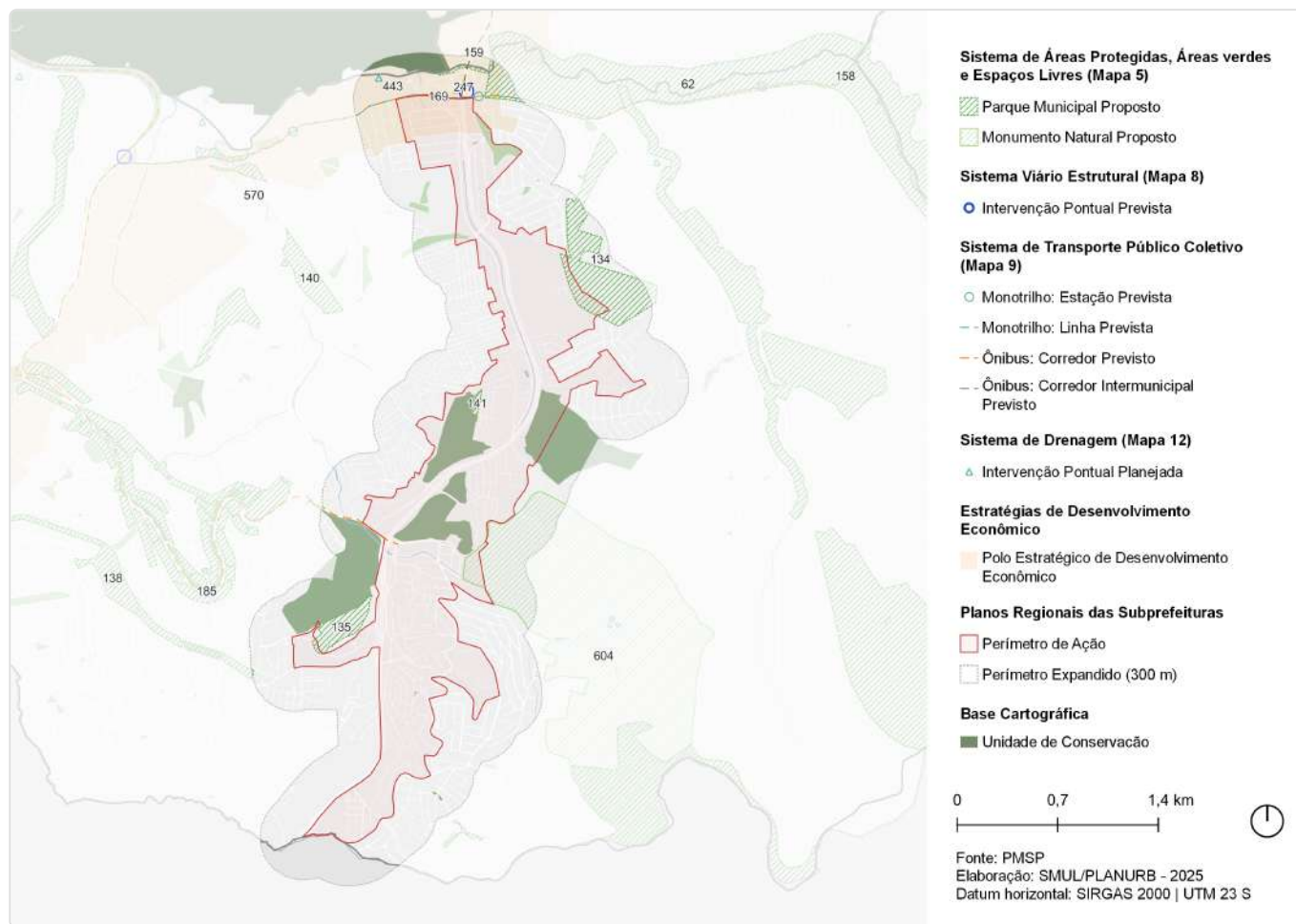
Intervenções previstas para o quadriênio: Programa de Metas 2025-2028 e Orçamento Cidadão 2026



ID	Ação	Descrição	Órgão(s)	Eixo temático	Subtema
PdM_2	Requalificar ou ampliar 25 parques	Parque Aterro Sapopemba	SVMA	Meio Ambiente	Parque
PdM_63	Entrega de 48 novos equipamentos, entre os quais 15 UPAs e 25 UBSS	UBS Nova Conquista	SMS	Desenvolvimento Social e Equipamentos	Equipamento de Saúde
OC_1095	Revitalizar Praça na Travessa Malva Pavão no bairro Rodolfo Pirani	Praça da Travessa Malva Pavão	SUB	Meio Ambiente	Praça
OC_2438	Cobrir a quadra de esporte e eventos na Rua Bandeira de Aracambi	Quadra poliesportiva na Rua Bandeira do Aracambi	SUB	Meio Ambiente	Espaço Livre Público
OC_3243	Instalar cobertura na quadra do Jardim São Francisco - XV de Novembro	Quadra poliesportiva no Jardim São Francisco - XV de Novembro	SUB	Meio Ambiente	Espaço Livre Público

ID 208 | Jacu-Pêssego

Outras ações previstas: Plano Diretor Estratégico (PDE)

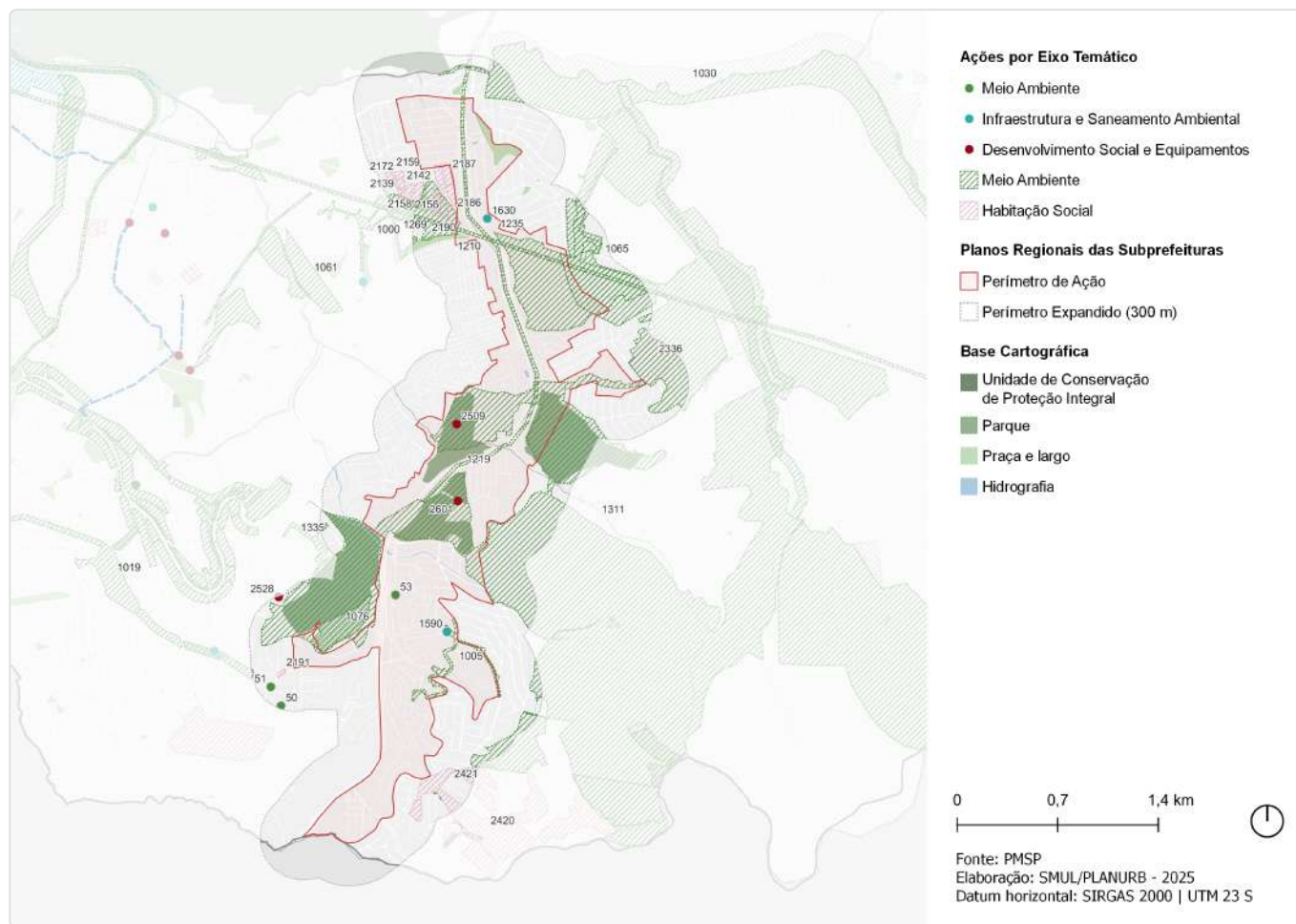


ID	Ação	Descrição	Origem	Eixo temático	Subtema
62	Parque Linear	Nascentes do Aricanduva	Mapa 5	Meio Ambiente	Parque linear
134	Parque Linear	Jardim das Laranjeiras	Mapa 5	Meio Ambiente	Parque linear
135	Parque Urbano	Sapopemba	Mapa 5	Meio Ambiente	Parque
138	Parque Linear	Cipoaba	Mapa 5	Meio Ambiente	Parque linear
140	Parque Linear	Caguacu - Parque das Flores	Mapa 5	Meio Ambiente	Parque linear
141	Parque Urbano	Jardim da Conquista	Mapa 5	Meio Ambiente	Parque
148	Ação prioritária no sistema viário estrutural	Intervenção viária pontual	Mapa 8	Mobilidade	Sistema viário
158	Monotrilho	Linha 15 - Prata	Mapa 9	Mobilidade	Transporte público coletivo
159	Corredor de ônibus - EMTU	Corredor de ônibus intermunicipal - Guarulhos	Mapa 9	Mobilidade	Transporte público coletivo
169	Corredor de ônibus	Corredor - Itaim - São Mateus (perimetral Leste)	Mapa 9	Mobilidade	Transporte público coletivo
185	Corredor de ônibus	Corredor - Sapopemba - São Francisco	Mapa 9	Mobilidade	Transporte público coletivo

ID	Ação	Descrição	Origem	Eixo temático	Subtema
247	Monotrilho	Estação Jacu-Pêssego (Linha Prata)	Mapa 9	Mobilidade	Tranporte público coletivo
443	Intervenção de drenagem	Reservatório - Aricanduva II	Mapa 12	Infraestrutura e Saneamento Ambiental	Drenagem
570	Estratégias de Desenvolvimento Econômico	Polo Estratégico de Desenvolvimento Econômico	Art.177	Desenvolvimento Econômico Sustentável	Centralidades
604	Monumento Natural	Pico do Votussununga - Morro do Cruzeiro	Mapa 5	Meio Ambiente	Conservação Ambiental

ID 208 | Jacu-Pêssego

Outras ações previstas: Planejamento Setorial

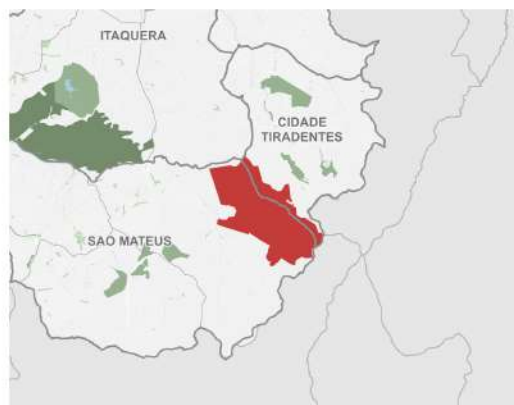
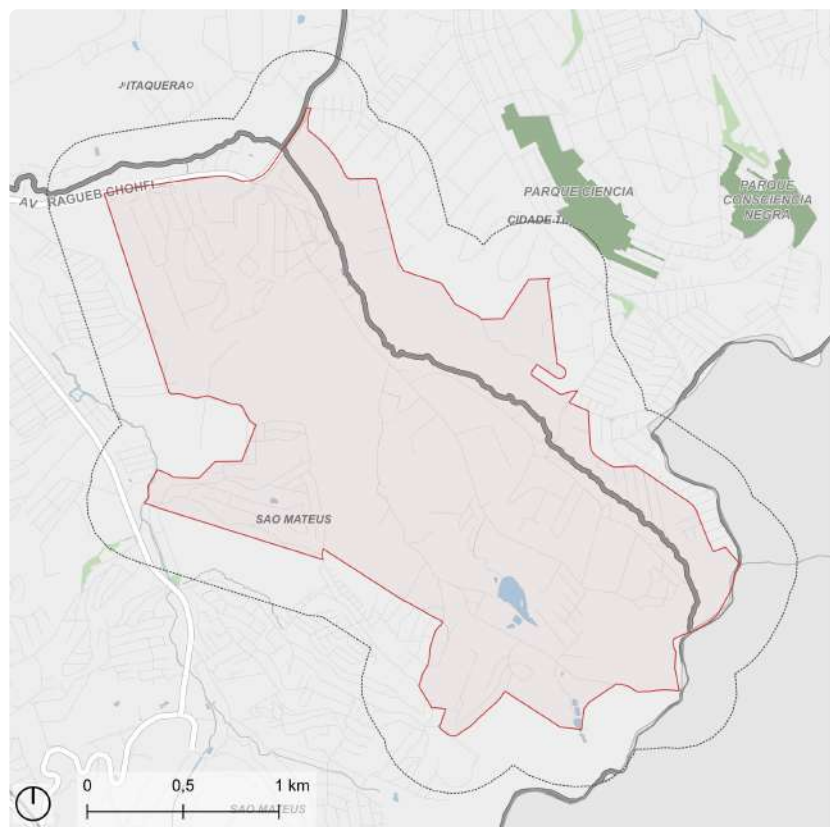


ID	Descrição	Órgão	Eixo temático	Subtema
50	Revitalização de praça Praça da Travessa Malva Pavão	SUB	Meio Ambiente	Praça
51	Instalação de cobertura Quadra poliesportiva na Rua Bandeira do Aracambi	SUB	Meio Ambiente	Espaço Livre Público
53	Instalação de cobertura Quadra poliesportiva no Jardim São Francisco - XV de Novembro	SUB	Meio Ambiente	Espaço Livre Público
1000	Rede de espaços públicos Territórios Educadores - Iguatemi	SMUL; SPURBANISMO	Meio Ambiente	Espaço Livre Público
1005	Rede de espaços públicos Territórios Educadores - São Rafael	SMUL; SPURBANISMO	Meio Ambiente	Espaço Livre Público
1019	Parque Parque Linear - Cipoaba	SVMA	Meio Ambiente	Parque Linear
1030	Parque Parque Linear - Nascentes do Aricanduva	SVMA	Meio Ambiente	Parque Linear
1061	Parque Parque Linear - Caguaçu - Parque das Flores	SVMA	Meio Ambiente	Parque Linear
1065	Parque Parque Linear - Jardim das Laranjeiras	SVMA	Meio Ambiente	Parque Linear
1076	Parque Parque Urbano - Sapopemba	SVMA	Meio Ambiente	Parque
1210	Corredor Verde Corredor Polinizador - Linhão Zona Leste - Carmo-Nascentes do Aricanduva	SVMA	Meio Ambiente	Corredor Verde/ Ecológico
1219	Corredor Verde Pq. Guabirobeira - Conquista - Sapopemba - Av. Jacu-Pêssego	SVMA	Meio Ambiente	Corredor Verde/ Ecológico
1235	Corredor Verde Av. Jacu-Pêssego - Pq. Jd. da Conquista - Ecol. Tietê	SVMA	Meio Ambiente	Corredor Verde/ Ecológico

ID	Descrição	Órgão	Eixo temático	Subtema
1269	Corredor Verde CEU São Mateus	SVMA	Meio Ambiente	Corredor Verde/ Ecológico
1311	Corredor Verde Corredor da Mata Atlântica Leste - Trecho 1 PNM Fazenda Do Carmo - Morro do Cruzeiro	SVMA	Meio Ambiente	Corredor Verde/ Ecológico
1335	Requalificação de praças e áreas verdes Espaço Público	SVMA	Meio Ambiente	Espaço Livre Público
1590	Novo equipamento Ecoporto - Lima Bonfante	SMSUB	Infraestrutura e Saneamento Ambiental	Resíduos Sólidos
1630	Novo equipamento Ecoporto - Tamoios	SMSUB	Infraestrutura e Saneamento Ambiental	Resíduos Sólidos
2139	Provisão habitacional Pode Entrar Entidades - Parque Boa Esperança A1 Qd 59a	SEHAB	Habitação Social	Provisão Habitacional
2142	Provisão habitacional Pode Entrar Entidades - Parque Boa Esperança Qd 59b	SEHAB	Habitação Social	Provisão Habitacional
2156	Provisão habitacional Pode Entrar Entidades - Parque Boa Esperança Qd 62	SEHAB	Habitação Social	Provisão Habitacional
2158	Provisão habitacional Pode Entrar Entidades - Parque Boa Esperança Qd 61	SEHAB	Habitação Social	Provisão Habitacional
2159	Provisão habitacional Pode Entrar Entidades - Parque Boa Esperança Qd 60 - Fortaleza	SEHAB	Habitação Social	Provisão Habitacional
2172	Provisão habitacional Pode Entrar Entidades - Parque Boa Esperança Qd 58b	SEHAB	Habitação Social	Provisão Habitacional
2185	Provisão habitacional Pode Entrar Empresas - Parque Boa Esperança Qd 64	SEHAB	Habitação Social	Provisão Habitacional
2186	Provisão habitacional Pode Entrar Empresas - Parque Boa Esperança Qd 65a	SEHAB	Habitação Social	Provisão Habitacional
2187	Provisão habitacional Pode Entrar Empresas - Parque Boa Esperança Qd 65b	SEHAB	Habitação Social	Provisão Habitacional
2188	Provisão habitacional Pode Entrar Empresas - Parque Boa Esperança Qd 66	SEHAB	Habitação Social	Provisão Habitacional
2189	Provisão habitacional Pode Entrar Empresas - Parque Boa Esperança Qd 67	SEHAB	Habitação Social	Provisão Habitacional
2190	Provisão habitacional Pode Entrar Empresas - Parque Boa Esperança Qd 68	SEHAB	Habitação Social	Provisão Habitacional
2191	Provisão habitacional Pode Entrar Entidades - São Francisco Prov 9 Qd 65 Lt 02	SEHAB	Habitação Social	Provisão Habitacional
2336	Provisão habitacional Pode Entrar Entidades - Takao Minami A B - Anecy Rocha - Márcio Dias	SEHAB	Habitação Social	Provisão Habitacional
2420	Urbanização Loteamento Parque das Flores/Jd Continental/COHAB - Núcleo dos Lírios	SEHAB	Habitação Social	Urbanização
2421	Urbanização Loteamento Parque das Flores/Jd Continental/COHAB - Núcleo Sálvia-Flor de Lótus	SEHAB	Habitação Social	Urbanização
2509	Requalificação de equipamento Campo do Parque da Conquista - Jardim da Conquista	SEME	Desenvolvimento Social e Equipamentos	Equipamento de esporte
2528	Requalificação de equipamento Unidos do Rio Claro	SEME	Desenvolvimento Social e Equipamentos	Equipamento de esporte
2601	Novo equipamento UBS Nova Conquista	SMS	Desenvolvimento Social e Equipamentos	Equipamento de Saúde

ID 210 | Palanque

Escala: Regional



Fonte: PMSP
Elaboração: SMUL/PLANURB - 2025
Datum horizontal: SIRGAS 2000 | UTM 23 S

DESCRIÇÃO (PRS)

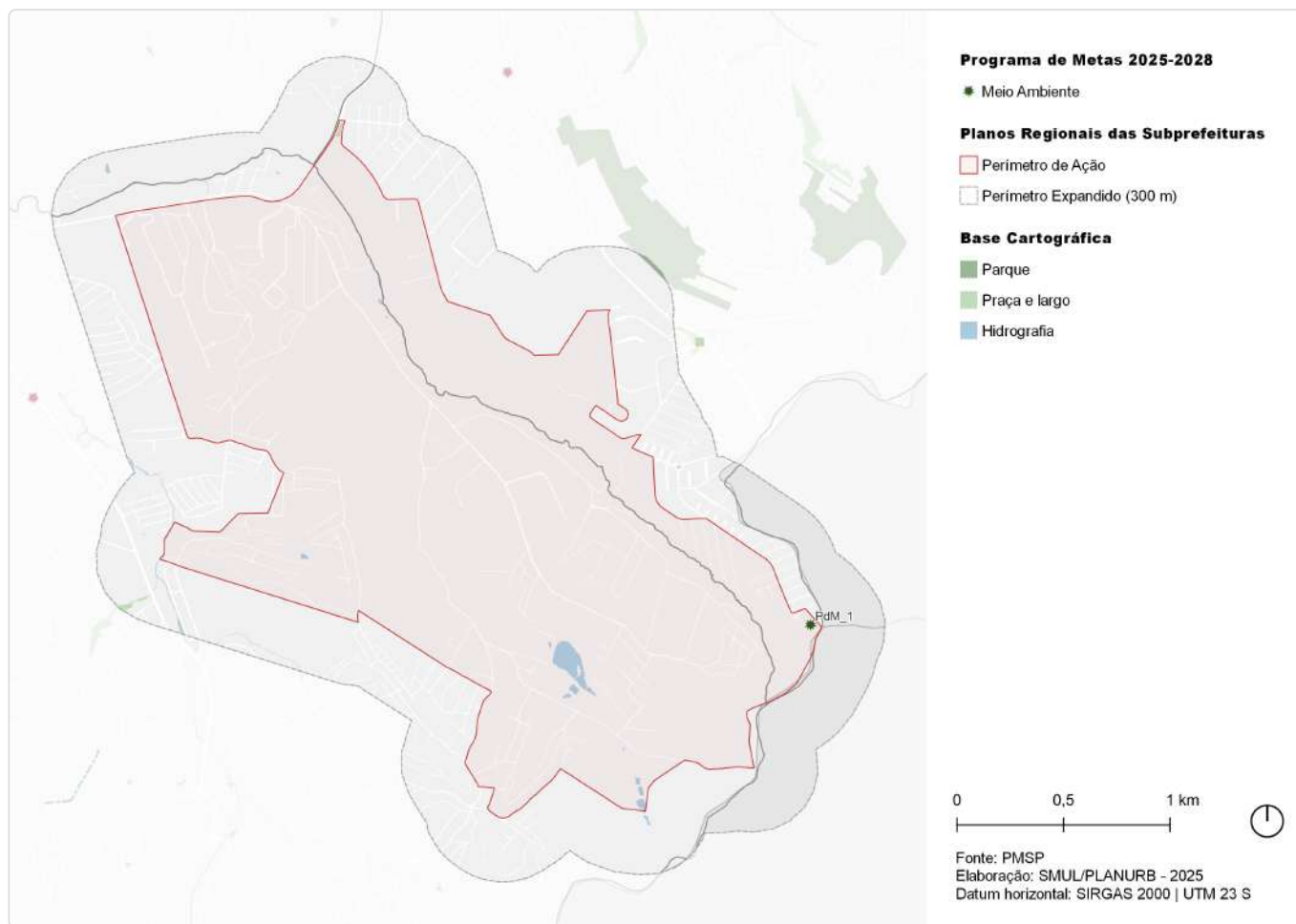
Área localizada no limite entre as subprefeituras de São Mateus e Cidade Tiradentes, entre a Av. Ragueb Chohfi, Av. Bento Guelfi, Parque Natural Cabeceiras do Aricanduva e a linha de transmissão de energia elétrica. Compreende muitas nascentes, córregos e áreas de preservação ambiental, além de usos de caráter rural (como chácaras e pesqueiros), industrial (Estrada Vovó Carolina), residencial (Jardim Marilu e Jardim Premiano) e os Piscinões Limoeiro e Aricanduva I.

EIXOS TEMÁTICOS

- Meio Ambiente
- Infraestrutura e Saneamento Ambiental
- Habitação Social
- Desenvolvimento Econômico Sustentável
- Desenvolvimento Social e Equipamentos
- Mobilidade

ID 210 | Palanque

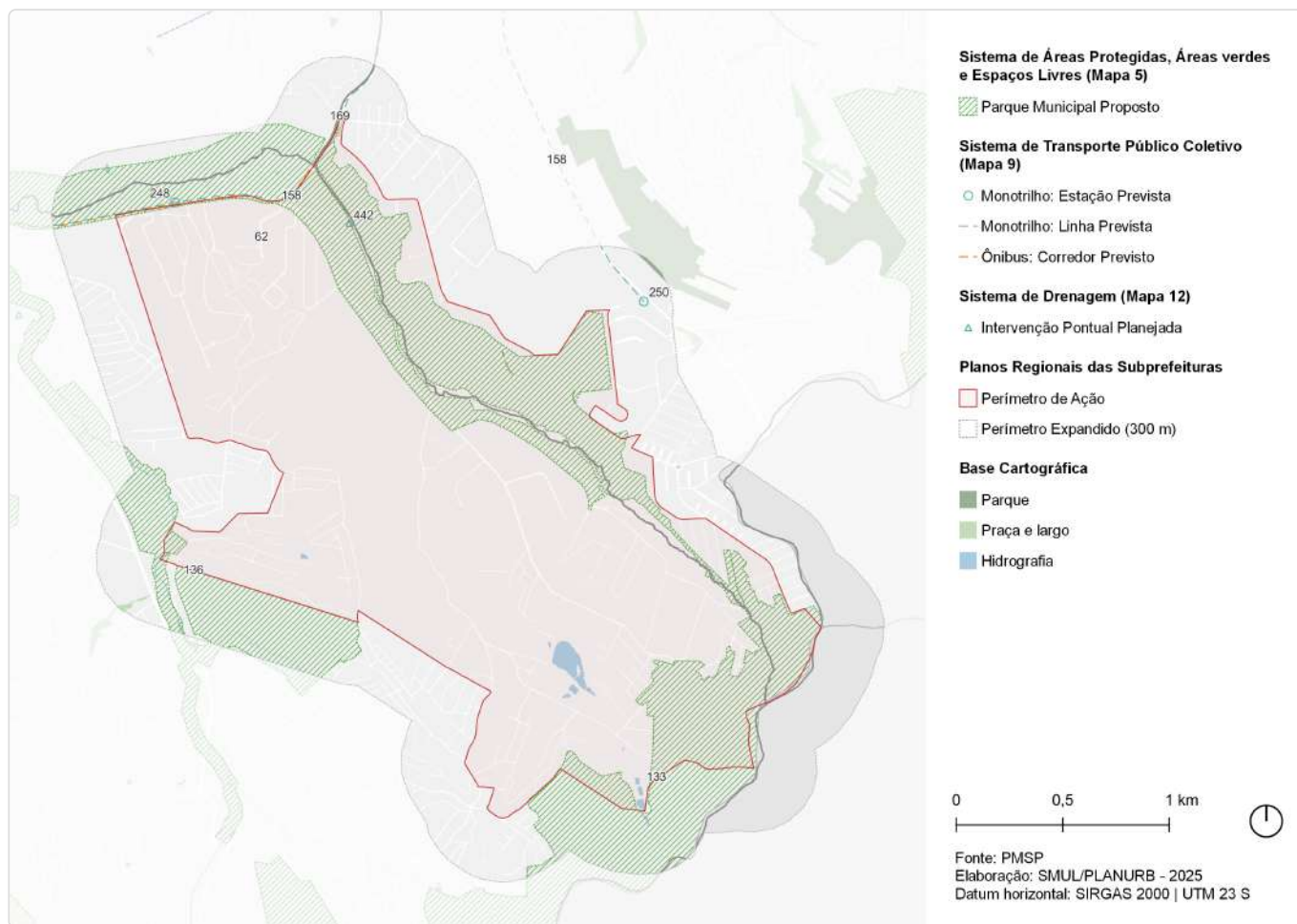
Intervenções previstas para o quadriênio: Programa de Metas 2025-2028 e Orçamento Cidadão 2026



ID	Ação	Descrição	Órgão(s)	Eixo temático	Subtema
PdM_1	Entregar 8 novos parques	Parque Cabeceiras do Aricanduva	SVMA	Meio Ambiente	Parque

ID 210 | Palanque

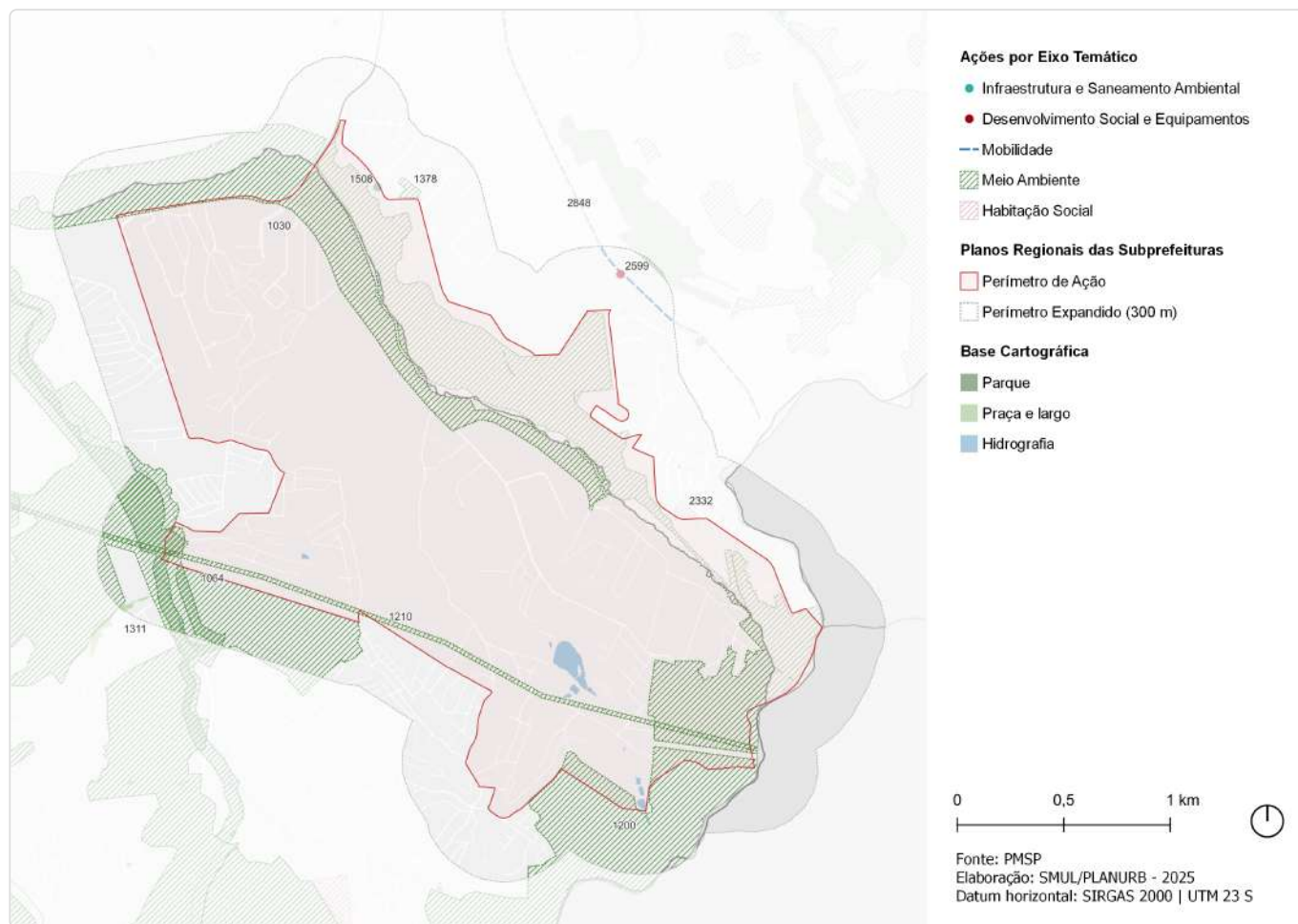
Outras ações previstas: Plano Diretor Estratégico (PDE)



ID	Ação	Descrição	Origem	Eixo temático	Subtema
62	Parque Linear	Nascentes do Aricanduva	Mapa 5	Meio Ambiente	Parque linear
133	Parque Natural	Cabeceiras do Aricanduva	Mapa 5	Meio Ambiente	Parque
136	Parque Linear	Limoeiro	Mapa 5	Meio Ambiente	Parque linear
158	Monotrilho	Linha 15 - Prata	Mapa 9	Mobilidade	Transporte público coletivo
169	Corredor de ônibus	Corredor - Itaim - São Mateus (perimetral Leste)	Mapa 9	Mobilidade	Transporte público coletivo
248	Monotrilho	Estação Jardim Marilu (Linha Prata)	Mapa 9	Mobilidade	Transporte público coletivo
250	Monotrilho	Estação Cidade Tiradentes (Linha Prata)	Mapa 9	Mobilidade	Transporte público coletivo
442	Intervenção de drenagem	Reservatório - Aricanduva I	Mapa 12	Infraestrutura e Saneamento Ambiental	Drenagem

ID 210 | Palanque

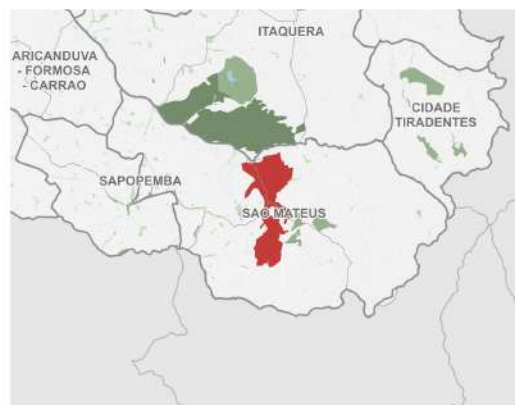
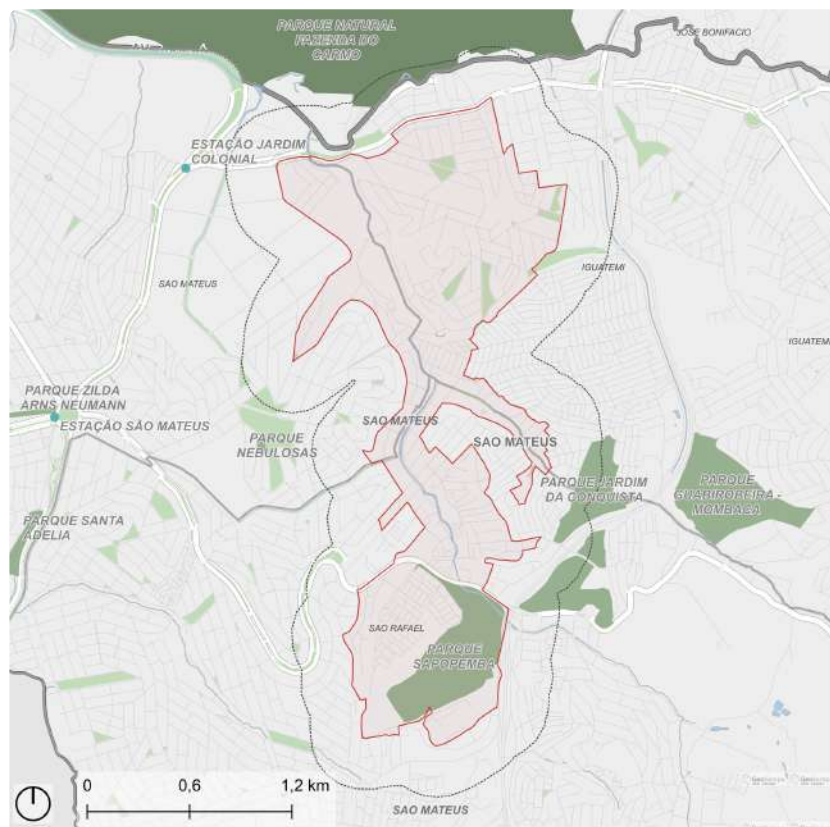
Outras ações previstas: Planejamento Setorial



ID	Descrição	Órgão	Eixo temático	Subtema
1030	Parque Parque Linear - Nascentes do Aricanduva	SVMA	Meio Ambiente	Parque Linear
1064	Parque Parque Linear - Limoeiro	SVMA	Meio Ambiente	Parque Linear
1200	Parque Natural Municipal Cabeceiras do Aricanduva	SVMA	Meio Ambiente	Conservação Ambiental
1210	Corredor Verde Corredor Polinizador - Linhão Zona Leste - Carmo-Nascentes do Aricanduva	SVMA	Meio Ambiente	Corredor Verde/ Ecológico
1311	Corredor Verde Corredor da Mata Atlântica Leste - Trecho 1 PNM Fazenda Do Carmo - Morro do Cruzeiro	SVMA	Meio Ambiente	Corredor Verde/ Ecológico
1378	Criação de praças e áreas verdes Praça - R. Nascer do Sol	SVMA	Meio Ambiente	Praça
1508	Novo equipamento Ecoporto - Nascer do Sol	SMSUB	Infraestrutura e Saneamento Ambiental	Resíduos Sólidos
2332	Provisão habitacional Pode Entrar Entidades - Santa Etelvina Iva Qd 50c, Lotes 1, 2, 3 - Residencial Nossa Senhora de Guadalupe	SEHAB	Habitação Social	Provisão Habitacional
2599	Novo equipamento UPA Cidade Tiradentes II	SMS	Desenvolvimento Social e Equipamentos	Equipamento de Saúde
2848	Estrutura cicloviária Av. Metalúrgicos	SMT; CET	Mobilidade	Sistema Cicloviário

ID 211 | Caguaçu

Escala: Regional



Fonte: PMSP
Elaboração: SMUL/PLANURB - 2025
Datum horizontal: SIRGAS 2000 | UTM 23 S

DESCRIÇÃO (PRS)

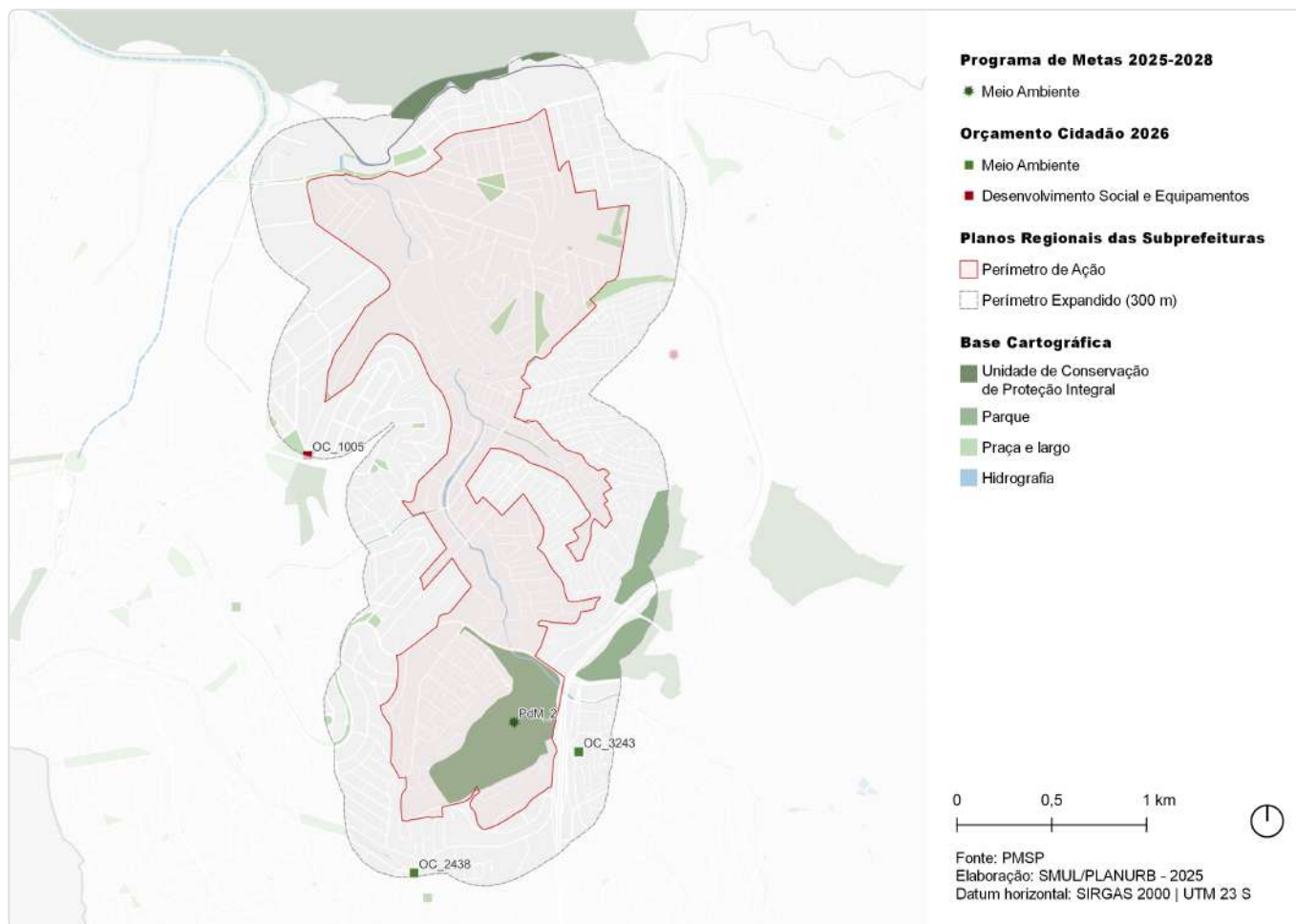
O perímetro está contido nos três distritos da subprefeitura, tendo como eixo principal o Córrego Caguaçu. Começa no encontro da Av. Aricanduva com a R. Forte do Triunfo e incorpora a faixa de alta tensão, parte do Território CEU São Mateus e o Piscinão Caguaçu. Segue aproximadamente paralelo ao córrego até encontrar a uma área de precariedade e a abrange (limite pela rua Peramirim). Engloba o antigo Aterro Sapopemba (atualmente Parque Aterro Sapopemba), o CEU São Rafael e o Promorar Rio Claro.

EIXOS TEMÁTICOS

- Meio Ambiente
- Infraestrutura e Saneamento Ambiental
- Habitação Social
- Desenvolvimento Social e Equipamentos
- Mobilidade

ID 211 | Caguaçu

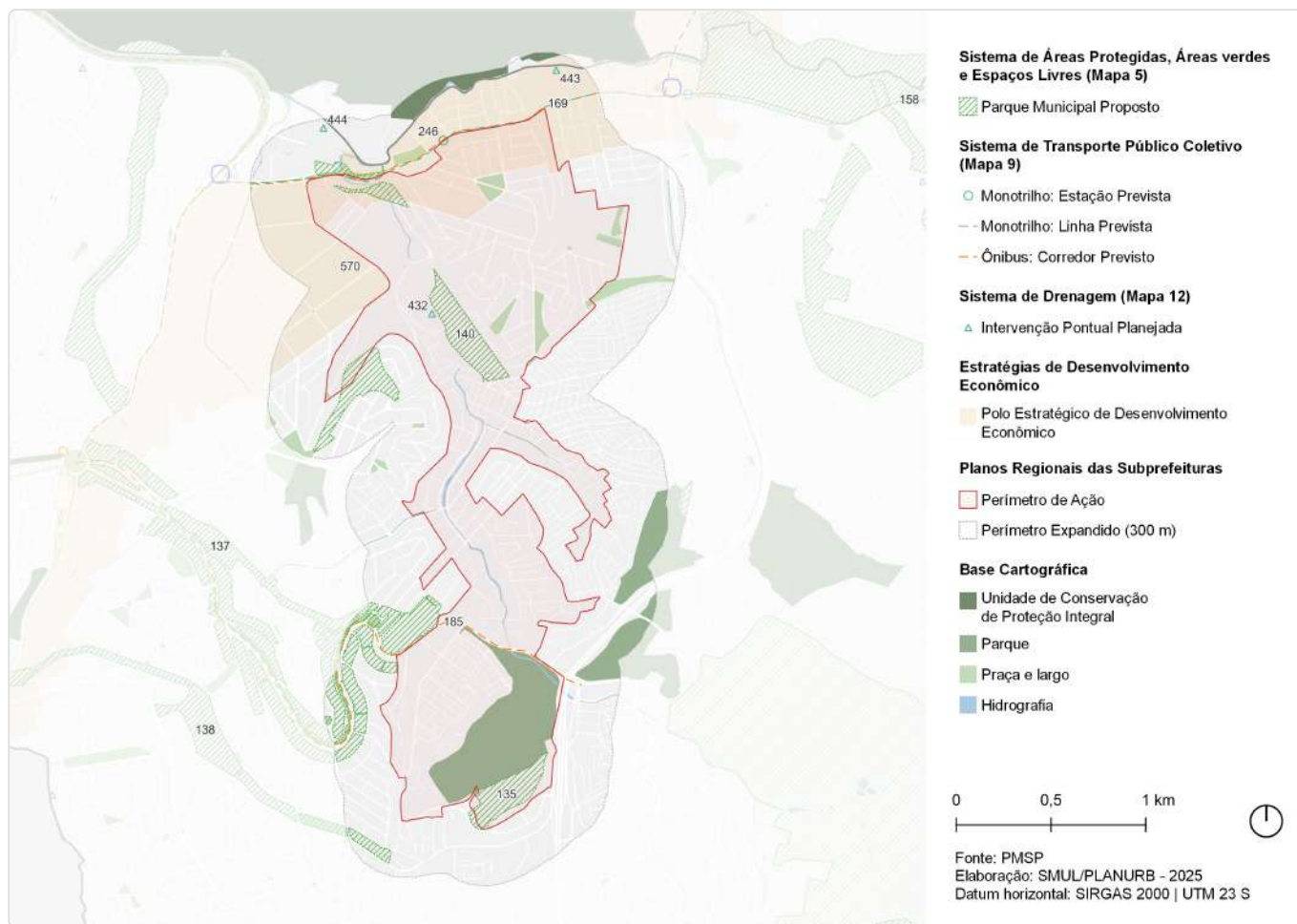
Intervenções previstas para o quadriênio: Programa de Metas 2025-2028 e Orçamento Cidadão 2026



ID	Ação	Descrição	Órgão(s)	Eixo temático	Subtema
PdM_2	Requalificar ou ampliar 25 parques	Parque Aterro Sapopemba	SVMA	Meio Ambiente	Parque
OC_1005	Reformar e ampliar UBS Santa Bárbara	UBS Santa Bárbara	SMS	Desenvolvimento Social e Equipamentos	Equipamento de Saúde
OC_2438	Cobrir a quadra de esporte e eventos na Rua Bandeira de Aracambi	Quadra poliesportiva na Rua Bandeira do Aracambi	SUB	Meio Ambiente	Espaço Livre Público
OC_3243	Instalar cobertura na quadra do Jardim São Francisco - XV de Novembro	Quadra poliesportiva no Jardim São Francisco - XV de Novembro	SUB	Meio Ambiente	Espaço Livre Público

ID 211 | Caguaçu

Outras ações previstas: Plano Diretor Estratégico (PDE)

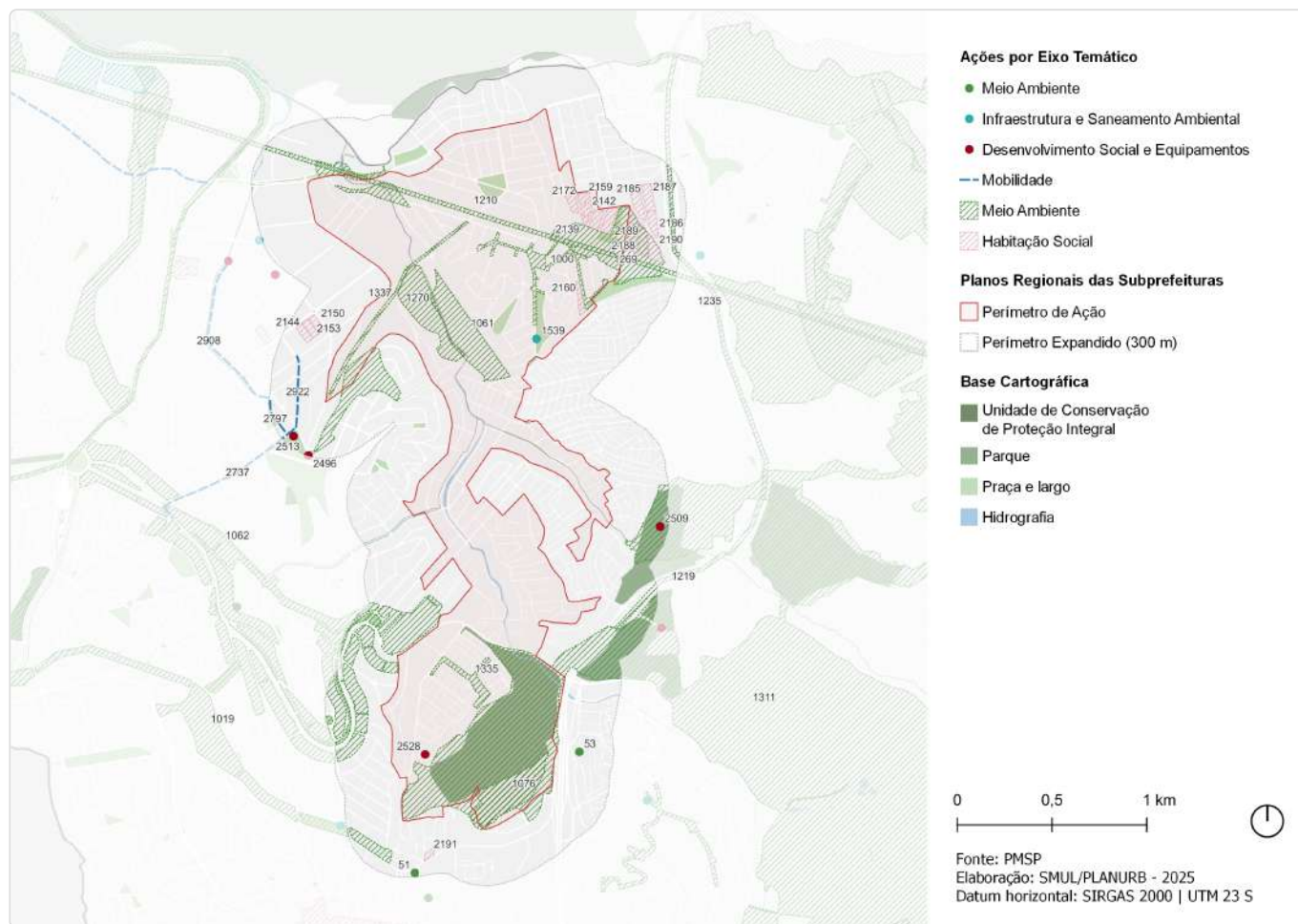


ID	Ação	Descrição	Origem	Eixo temático	Subtema
135	Parque Urbano	Sapopemba	Mapa 5	Meio Ambiente	Parque
137	Parque Linear	São Mateus	Mapa 5	Meio Ambiente	Parque linear
138	Parque Linear	Cipoaba	Mapa 5	Meio Ambiente	Parque linear
140	Parque Linear	Caguaçu - Parque das Flores	Mapa 5	Meio Ambiente	Parque linear
158	Monotrilho	Linha 15 - Prata	Mapa 9	Mobilidade	Transporte público coletivo
169	Corredor de ônibus	Corredor - Itaim - São Mateus (perimetral Leste)	Mapa 9	Mobilidade	Transporte público coletivo
185	Corredor de ônibus	Corredor - Sapopemba - São Francisco	Mapa 9	Mobilidade	Transporte público coletivo
246	Monotrilho	Estação Boa Esperança (Linha Prata)	Mapa 9	Mobilidade	Transporte público coletivo
432	Intervenção de drenagem	Reservatório - Caguaçu	Mapa 12	Infraestrutura e Saneamento Ambiental	Drenagem
443	Intervenção de drenagem	Reservatório - Aricanduva II	Mapa 12	Infraestrutura e Saneamento Ambiental	Drenagem
444	Intervenção de drenagem	Reservatório - Aricanduva III	Mapa 12	Infraestrutura e Saneamento Ambiental	Drenagem

ID	Ação	Descrição	Origem	Eixo temático	Subtema
570	Estratégias de Desenvolvimento Econômico	Polo Estratégico de Desenvolvimento Econômico	Art.177	Desenvolvimento Econômico Sustentável	Centralidades

ID 211 | Caguaçu

Outras ações previstas: Planejamento Setorial



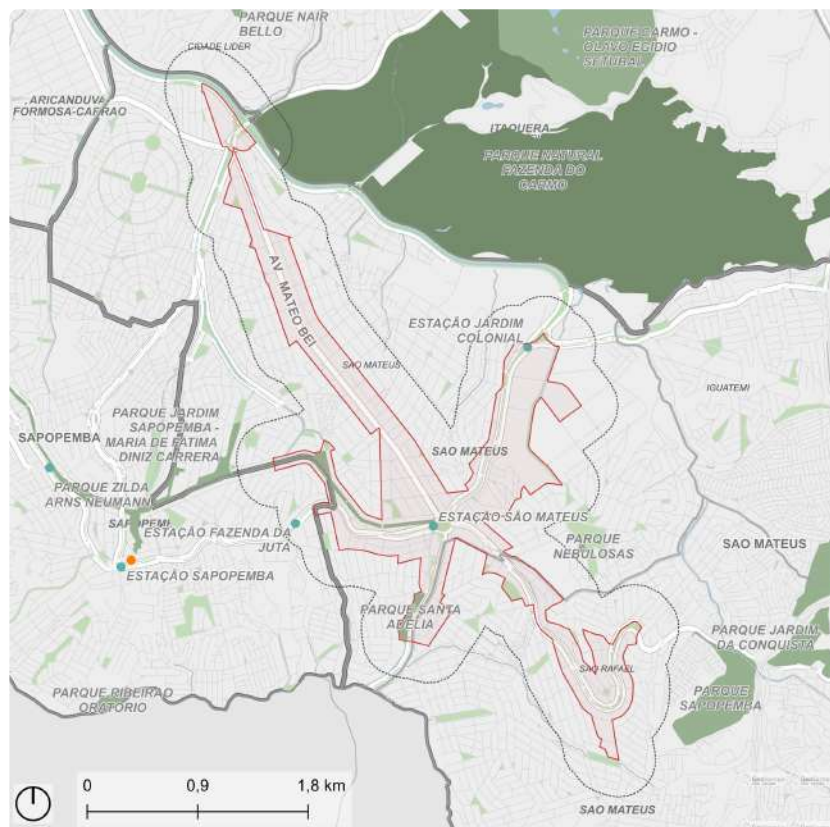
ID	Descrição	Órgão	Eixo temático	Subtema
51	Instalação de cobertura Quadra poliesportiva na Rua Bandeira do Aracambi	SUB	Meio Ambiente	Espaço Livre Público
53	Instalação de cobertura Quadra poliesportiva no Jardim São Francisco - XV de Novembro	SUB	Meio Ambiente	Espaço Livre Público
1000	Rede de espaços públicos Territórios Educadores - Iguatemi	SMUL; SPURBANISMO	Meio Ambiente	Espaço Livre Público
1019	Parque Parque Linear - Cipoaba	SVMA	Meio Ambiente	Parque Linear
1061	Parque Parque Linear - Caguaçu - Parque das Flores	SVMA	Meio Ambiente	Parque Linear
1062	Parque Parque Linear - São Mateus	SVMA	Meio Ambiente	Parque Linear
1076	Parque Parque Urbano - Sapopemba	SVMA	Meio Ambiente	Parque
1210	Corredor Verde Corredor Polinizador - Linhão Zona Leste - Carmo-Nascentes do Aricanduva	SVMA	Meio Ambiente	Corredor Verde/ Ecológico
1219	Corredor Verde Pq. Guabirobeira - Conquista - Sapopemba - Av. Jacu-Pêssego	SVMA	Meio Ambiente	Corredor Verde/ Ecológico
1235	Corredor Verde Av. Jacu-Pêssego - Pq. Jd. da Conquista - Ecol. Tietê	SVMA	Meio Ambiente	Corredor Verde/ Ecológico
1269	Corredor Verde CEU São Mateus	SVMA	Meio Ambiente	Corredor Verde/ Ecológico
1270	Corredor Verde R. das Estrelas	SVMA	Meio Ambiente	Corredor Verde/ Ecológico

ID	Descrição	Órgão	Eixo temático	Subtema
1311	Corredor Verde Corredor da Mata Atlântica Leste - Trecho 1 PNM Fazenda Do Carmo - Morro do Cruzeiro	SVMA	Meio Ambiente	Corredor Verde/ Ecológico
1335	Requalificação de praças e áreas verdes Espaço Público	SVMA	Meio Ambiente	Espaço Livre Público
1337	Requalificação de praças e áreas verdes Via	SVMA	Meio Ambiente	Espaço Livre Público
1539	Novo equipamento Ecoporto - Iguatemi	SMSUB	Infraestrutura e Saneamento Ambiental	Resíduos Sólidos
2139	Provisão habitacional Pode Entrar Entidades - Parque Boa Esperança A1 Qd 59a	SEHAB	Habitação Social	Provisão Habitacional
2142	Provisão habitacional Pode Entrar Entidades - Parque Boa Esperança Qd 59b	SEHAB	Habitação Social	Provisão Habitacional
2144	Provisão habitacional Pode Entrar Empresas - Forte do Rio Branco III Lt 28	SEHAB	Habitação Social	Provisão Habitacional
2150	Provisão habitacional Pode Entrar Entidades - Forte do Rio Branco III Lt 2 - Maria Felipa	SEHAB	Habitação Social	Provisão Habitacional
2153	Provisão habitacional Pode Entrar Entidades - Forte do Rio Branco III Lt 27	SEHAB	Habitação Social	Provisão Habitacional
2156	Provisão habitacional Pode Entrar Entidades - Parque Boa Esperança Qd 62	SEHAB	Habitação Social	Provisão Habitacional
2158	Provisão habitacional Pode Entrar Entidades - Parque Boa Esperança Qd 61	SEHAB	Habitação Social	Provisão Habitacional
2159	Provisão habitacional Pode Entrar Entidades - Parque Boa Esperança Qd 60 - Fortaleza	SEHAB	Habitação Social	Provisão Habitacional
2160	Provisão habitacional Pode Entrar Entidades - Parque Boa Esperança Qd 37b - Resid dos Sonhos	SEHAB	Habitação Social	Provisão Habitacional
2172	Provisão habitacional Pode Entrar Entidades - Parque Boa Esperança Qd 58b	SEHAB	Habitação Social	Provisão Habitacional
2185	Provisão habitacional Pode Entrar Empresas - Parque Boa Esperança Qd 64	SEHAB	Habitação Social	Provisão Habitacional
2186	Provisão habitacional Pode Entrar Empresas - Parque Boa Esperança Qd 65a	SEHAB	Habitação Social	Provisão Habitacional
2187	Provisão habitacional Pode Entrar Empresas - Parque Boa Esperança Qd 65b	SEHAB	Habitação Social	Provisão Habitacional
2188	Provisão habitacional Pode Entrar Empresas - Parque Boa Esperança Qd 66	SEHAB	Habitação Social	Provisão Habitacional
2189	Provisão habitacional Pode Entrar Empresas - Parque Boa Esperança Qd 67	SEHAB	Habitação Social	Provisão Habitacional
2190	Provisão habitacional Pode Entrar Empresas - Parque Boa Esperança Qd 68	SEHAB	Habitação Social	Provisão Habitacional
2191	Provisão habitacional Pode Entrar Entidades - São Francisco Prov 9 Qd 65 Lt 02	SEHAB	Habitação Social	Provisão Habitacional
2496	Reforma e ampliação UBS Santa Bárbara	SMS	Desenvolvimento Social e Equipamentos	Equipamento de Saúde
2509	Requalificação de equipamento Campo do Parque da Conquista - Jardim da Conquista	SEME	Desenvolvimento Social e Equipamentos	Equipamento de esporte
2513	Requalificação de equipamento CE - São Mateus	SEME	Desenvolvimento Social e Equipamentos	Equipamento de esporte
2528	Requalificação de equipamento Unidos do Rio Claro	SEME	Desenvolvimento Social e Equipamentos	Equipamento de esporte
2737	Estrutura cicloviária Av. Satélite	CET	Mobilidade	Sistema Cicloviário
2797	Estrutura cicloviária R. Oberon	CET	Mobilidade	Sistema Cicloviário
2908	Estrutura cicloviária Av. Forte do Leme	CET	Mobilidade	Sistema Cicloviário

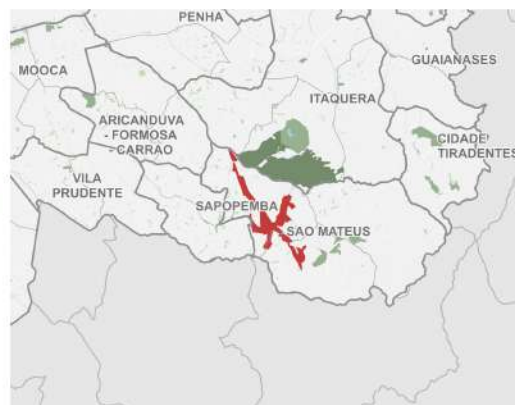
ID	Descrição	Órgão	Eixo temático	Subtema
2922	Estrutura cicloviária R. Cadência	CET	Mobilidade	Sistema Cicloviário

ID 214 | Centralidade São Mateus

Escala: Regional



- Perímetro de Ação
- Perímetro Expandido (300 m)
- Monotrilho: Estação
- Ônibus: Terminal
- Unidade de Conservação de Proteção Integral
- Parque
- Praça e largo
- Hidrografia



Fonte: PMSP
Elaboração: SMUL/PLANURB - 2025
Datum horizontal: SIRGAS 2000 | UTM 23 S

DESCRIÇÃO (PRS)

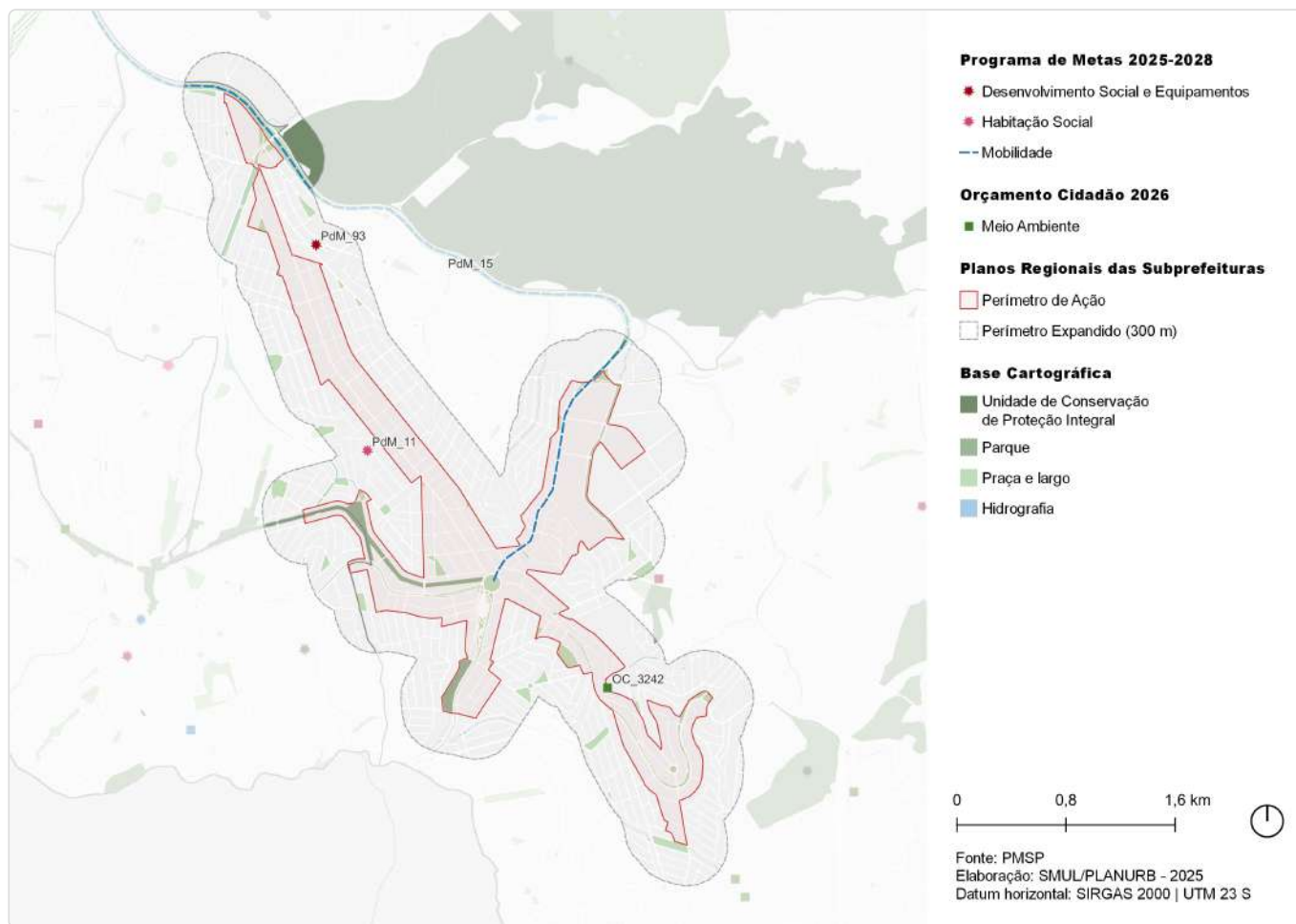
Principal centralidade comercial e de serviços do distrito de São Mateus, tem como origem a Praça Felisberto Fernandes da Silva/Largo de São Mateus e se estende por quatro importantes vias estruturais de mobilidade urbana: Av. Mateo Bei (principal avenida comercial), Av. Ragueb Chohfi (que se prolonga até a avenida Aricanduva e que receberá estações de Monotrilho), Av. Sapoemba (importante eixo leste-oeste da subprefeitura, pela qual se conecta às Subprefeituras de Sapoemba e Vila Prudente) e Av. Adélia Chohfi (conexão com o ABC, faz parte do corredor metropolitano Jabaquara-São Mateus).

EIXOS TEMÁTICOS

- Meio Ambiente
- Desenvolvimento Econômico Sustentável
- Mobilidade

ID 214 | Centralidade São Mateus

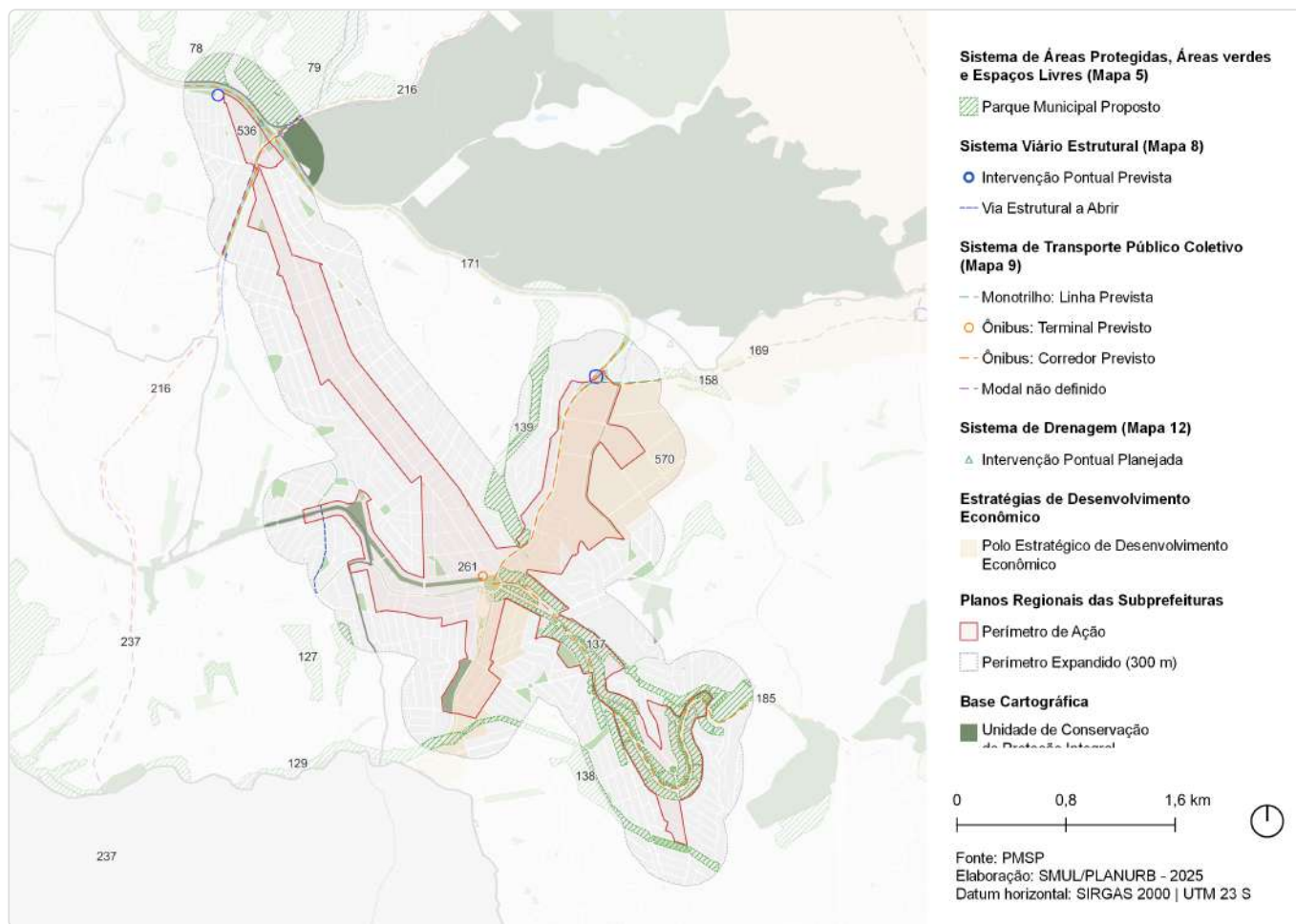
Intervenções previstas para o quadriênio: Programa de Metas 2025-2028 e Orçamento Cidadão 2026



ID	Ação	Descrição	Órgão(s)	Eixo temático	Subtema
PdM_11	Revitalizar 20 empreendimentos habitacionais sob responsabilidade da SEHAB/COHAB	Vergueirinho / Nova Divineia	SEHAB	Habitação Social	Provisão Habitacional
PdM_15	Iniciar a operação do BRT Aricanduva	BRT Aricanduva	SIURB; SPOBRAS	Mobilidade	Transporte Público Coletivo
PdM_93	Criar o Programa de Requalificação de Equipamentos Culturais "SP+Cultura – Requalifica" e revitalizar 25 espaços culturais	Casa de Cultura São Mateus	SMC	Desenvolvimento Social e Equipamentos	Equipamento de Cultura
OC_3242	Revitalizar praça Talismã no Jardim Ester	Praça Talismã	SUB	Meio Ambiente	Praça

ID 214 | Centralidade São Mateus

Outras ações previstas: Plano Diretor Estratégico (PDE)

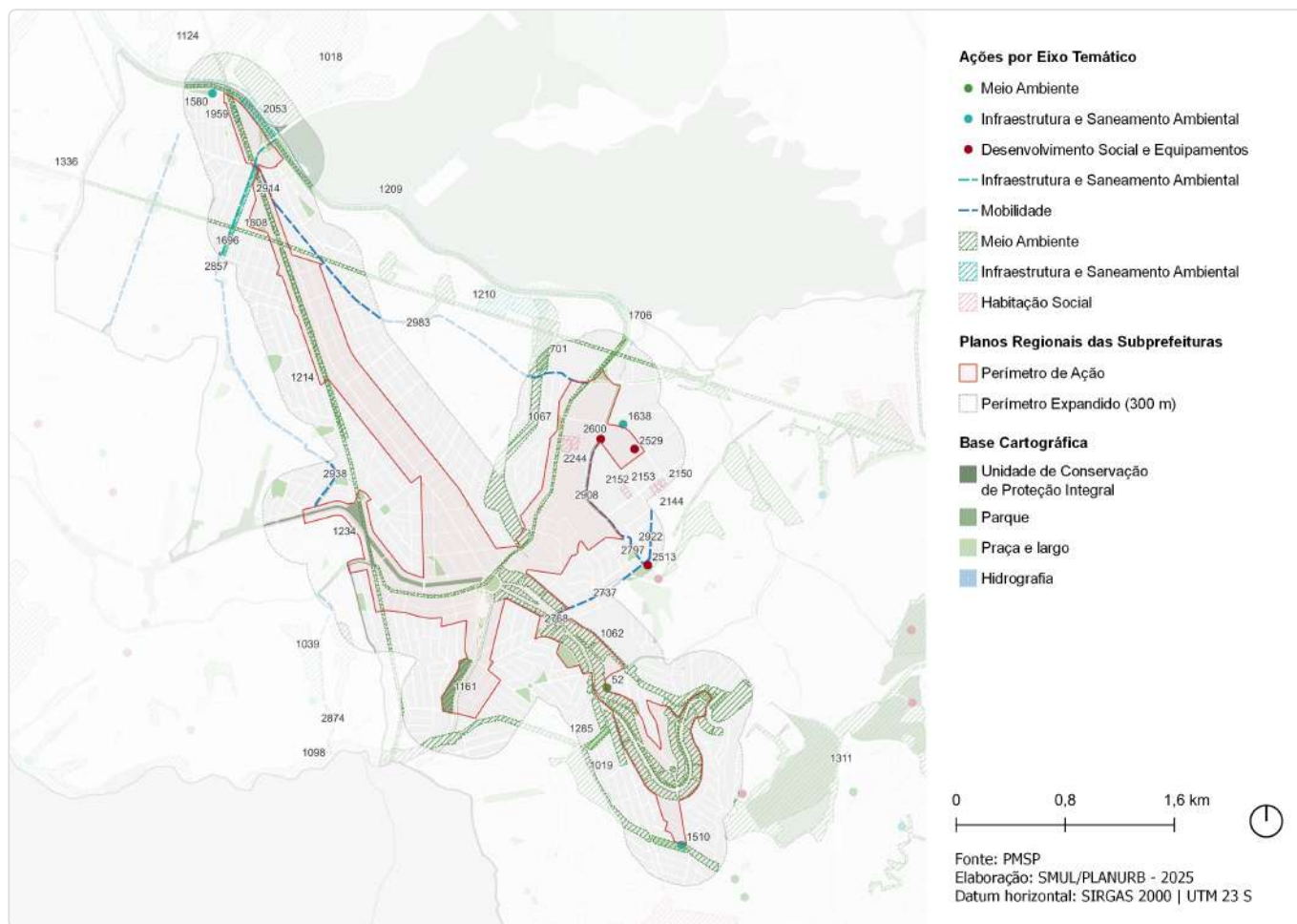


ID	Ação	Descrição	Origem	Eixo temático	Subtema
78	Parque Linear	Nair Bello	Mapa 5	Meio Ambiente	Parque linear
79	Parque Urbano	Savoy	Mapa 5	Meio Ambiente	Parque
127	Parque Urbano	Fazenda da Juta	Mapa 5	Meio Ambiente	Parque
129	Parque Linear	Ribeirão Oratorio	Mapa 5	Meio Ambiente	Parque linear
137	Parque Linear	São Mateus	Mapa 5	Meio Ambiente	Parque linear
138	Parque Linear	Cipoaba	Mapa 5	Meio Ambiente	Parque linear
139	Parque Linear	Colonial	Mapa 5	Meio Ambiente	Parque linear
147	Ações prioritárias no sistema viário estrutural	Via Estrutural a Abrir	Mapa 8	Mobilidade	Sistema viário
148	Ação prioritária no sistema viário estrutural	Intervenção viária pontual	Mapa 8	Mobilidade	Sistema viário
158	Monotrilho	Linha 15 - Prata	Mapa 9	Mobilidade	Transporte público coletivo
169	Corredor de ônibus	Corredor - Itaim - São Mateus (perimetral Leste)	Mapa 9	Mobilidade	Transporte público coletivo
171	Corredor de ônibus	Corredor - Aricanduva	Mapa 9	Mobilidade	Transporte público coletivo

ID	Ação	Descrição	Origem	Eixo temático	Subtema
185	Corredor de ônibus	Corredor - Sapopemba - São Francisco	Mapa 9	Mobilidade	Transporte público coletivo
216	Corredor de ônibus	Corredor - Artigas - Afonso Sampaio	Mapa 9	Mobilidade	Transporte público coletivo
237	Transporte público coletivo	Modal a ser definido	Mapa 9	Mobilidade	Transporte público coletivo
261	Terminal de ônibus	Terminal - São Mateus (novo)	Mapa 9	Mobilidade	Transporte público coletivo
536	Intervenção de drenagem	Reservatório - Machados	Mapa 12	Infraestrutura e Saneamento Ambiental	Drenagem
570	Estratégias de Desenvolvimento Econômico	Polo Estratégico de Desenvolvimento Econômico	Art.177	Desenvolvimento Econômico Sustentável	Centralidades

ID 214 | Centralidade São Mateus

Outras ações previstas: Planejamento Setorial

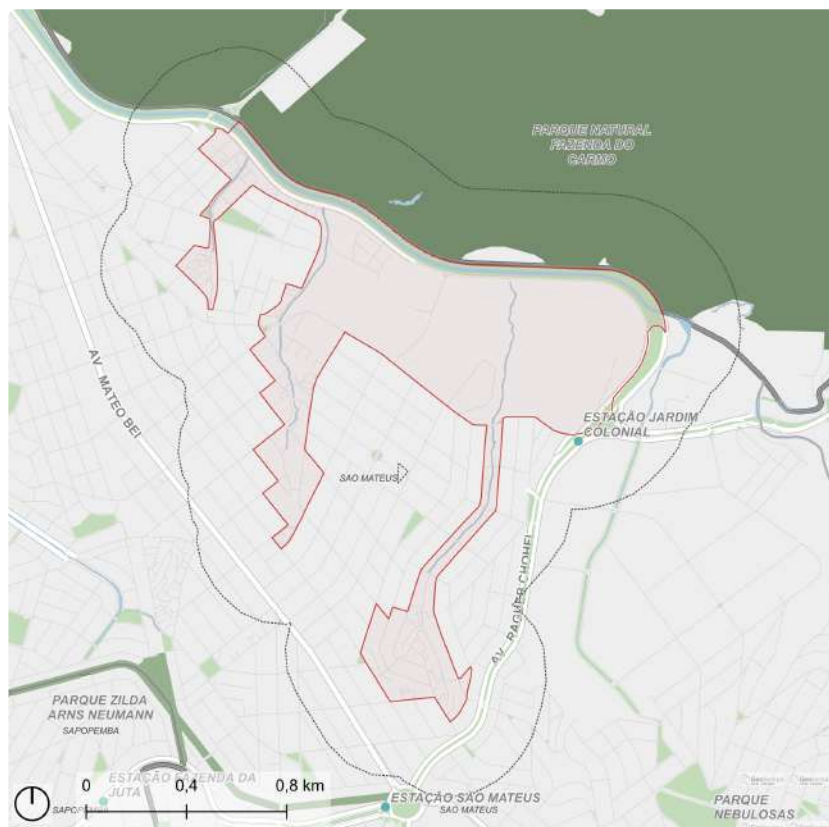


ID	Descrição	Órgão	Eixo temático	Subtema
52	Revitalização de praça Praça Talismã	SUB	Meio Ambiente	Praça
701	Parque linear (PSO-01)	SIURB	Meio Ambiente	Parque Linear
1018	Parque Parque Urbano - Savoy	SVMA	Meio Ambiente	Parque
1019	Parque Parque Linear - Cipoaba	SVMA	Meio Ambiente	Parque Linear
1039	Parque Parque Urbano - Fazenda da Juta	SVMA	Meio Ambiente	Parque
1062	Parque Parque Linear - São Mateus	SVMA	Meio Ambiente	Parque Linear
1067	Parque Parque Linear - Colonial	SVMA	Meio Ambiente	Parque Linear
1098	Parque Parque Linear - Ribeirão Oratório	SVMA	Meio Ambiente	Parque Linear
1124	Parque Parque Linear - Nair Bello	SVMA	Meio Ambiente	Parque Linear
1161	Parque Santa Adélia	SVMA	Meio Ambiente	Parque
1209	Corredor Verde Av. Aricanduva - Pq. do Carmo - Marg. Tiete	SVMA	Meio Ambiente	Corredor Verde/ Ecológico
1210	Corredor Verde Corredor Polinizador - Linhão Zona Leste - Carmo-Nascentes do Aricanduva	SVMA	Meio Ambiente	Corredor Verde/ Ecológico
1214	Corredor Verde Corredor Polinizador - Linhão Fazenda da Juta - Pet	SVMA	Meio Ambiente	Corredor Verde/ Ecológico
1234	Corredor Verde Av. Anhaia Melo-Sapopemba - Pq. Independência - Carmo	SVMA	Meio Ambiente	Corredor Verde/ Ecológico

ID	Descrição	Órgão	Eixo temático	Subtema
1285	Corredor Verde Pça. Osvaldo Luis Silveira	SVMA	Meio Ambiente	Corredor Verde/ Ecológico
1311	Corredor Verde Corredor da Mata Atlântica Leste - Trecho 1 PNM Fazenda Do Carmo - Morro do Cruzeiro	SVMA	Meio Ambiente	Corredor Verde/ Ecológico
1336	Criação de praças e áreas verdes Horta	SVMA	Meio Ambiente	Área Verde
1510	Novo equipamento Ecoporto - Cipoaba	SMSUB	Infraestrutura e Saneamento Ambiental	Resíduos Sólidos
1580	Novo equipamento Ecoporto - Montalvania	SMSUB	Infraestrutura e Saneamento Ambiental	Resíduos Sólidos
1638	Novo equipamento Pátio de Compostagem - São Mateus	SMSUB	Infraestrutura e Saneamento Ambiental	Resíduos Sólidos
1696	Estrutura de drenagem Galeria de reforço	SIURB	Infraestrutura e Saneamento Ambiental	Drenagem
1706	Estrutura de drenagem Aumento de seção	SIURB	Infraestrutura e Saneamento Ambiental	Drenagem
1808	Reservatório Córrego dos Machados (RMA-01)	SIURB	Infraestrutura e Saneamento Ambiental	Drenagem
1959	Reservatório Córrego dos Machados (RMA-02)	SIURB	Infraestrutura e Saneamento Ambiental	Drenagem
2053	Reservatório Machados (RMA-03)	SIURB	Infraestrutura e Saneamento Ambiental	Drenagem
2144	Provisão habitacional Pode Entrar Empresas - Forte do Rio Branco III Lt 28	SEHAB	Habitação Social	Provisão Habitacional
2147	Provisão habitacional Pode Entrar Empresas - Forte do Rio Negro A	SEHAB	Habitação Social	Provisão Habitacional
2150	Provisão habitacional Pode Entrar Entidades - Forte do Rio Branco III Lt 2 - Maria Felipa	SEHAB	Habitação Social	Provisão Habitacional
2152	Provisão habitacional Pode Entrar Entidades - Forte do Rio Branco I Lt 10 - São Mateus	SEHAB	Habitação Social	Provisão Habitacional
2153	Provisão habitacional Pode Entrar Entidades - Forte do Rio Branco III Lt 27	SEHAB	Habitação Social	Provisão Habitacional
2244	Provisão habitacional Pode Entrar Empresas - Forte do Rio Negro B	SEHAB	Habitação Social	Provisão Habitacional
2513	Requalificação de equipamento CE - São Mateus	SEME	Desenvolvimento Social e Equipamentos	Equipamento de esporte
2529	Requalificação de equipamento CDC - Canarinho	SEME	Desenvolvimento Social e Equipamentos	Equipamento de esporte
2600	Novo equipamento UPA São Matheus	SMS	Desenvolvimento Social e Equipamentos	Equipamento de Saúde
2737	Estrutura cicloviária Av. Satélite	CET	Mobilidade	Sistema Cicloviário
2768	Estrutura cicloviária Av. Sapopemba	CET	Mobilidade	Sistema Cicloviário
2797	Estrutura cicloviária R. Oberon	CET	Mobilidade	Sistema Cicloviário
2857	Estrutura cicloviária Av. Engenho Novo	CET	Mobilidade	Sistema Cicloviário
2874	Estrutura cicloviária Augustin Luberti	SMT; CET	Mobilidade	Sistema Cicloviário
2908	Estrutura cicloviária Av. Forte do Leme	CET	Mobilidade	Sistema Cicloviário
2914	Estrutura cicloviária Av. Mateo Bei	CET	Mobilidade	Sistema Cicloviário
2922	Estrutura cicloviária R. Cadência	CET	Mobilidade	Sistema Cicloviário
2938	Estrutura cicloviária Av. Min. José Américo de Almeida	CET	Mobilidade	Sistema Cicloviário
2983	Estrutura cicloviária R. André de Almeida	CET	Mobilidade	Sistema Cicloviário

ID 217 | Machados-Cangaras-Henriques

Escala: Regional



Fonte: PMSP
Elaboração: SMUL/PLANURB - 2025
Datum horizontal: SIRGAS 2000 | UTM 23 S

DESCRIÇÃO (PRS)

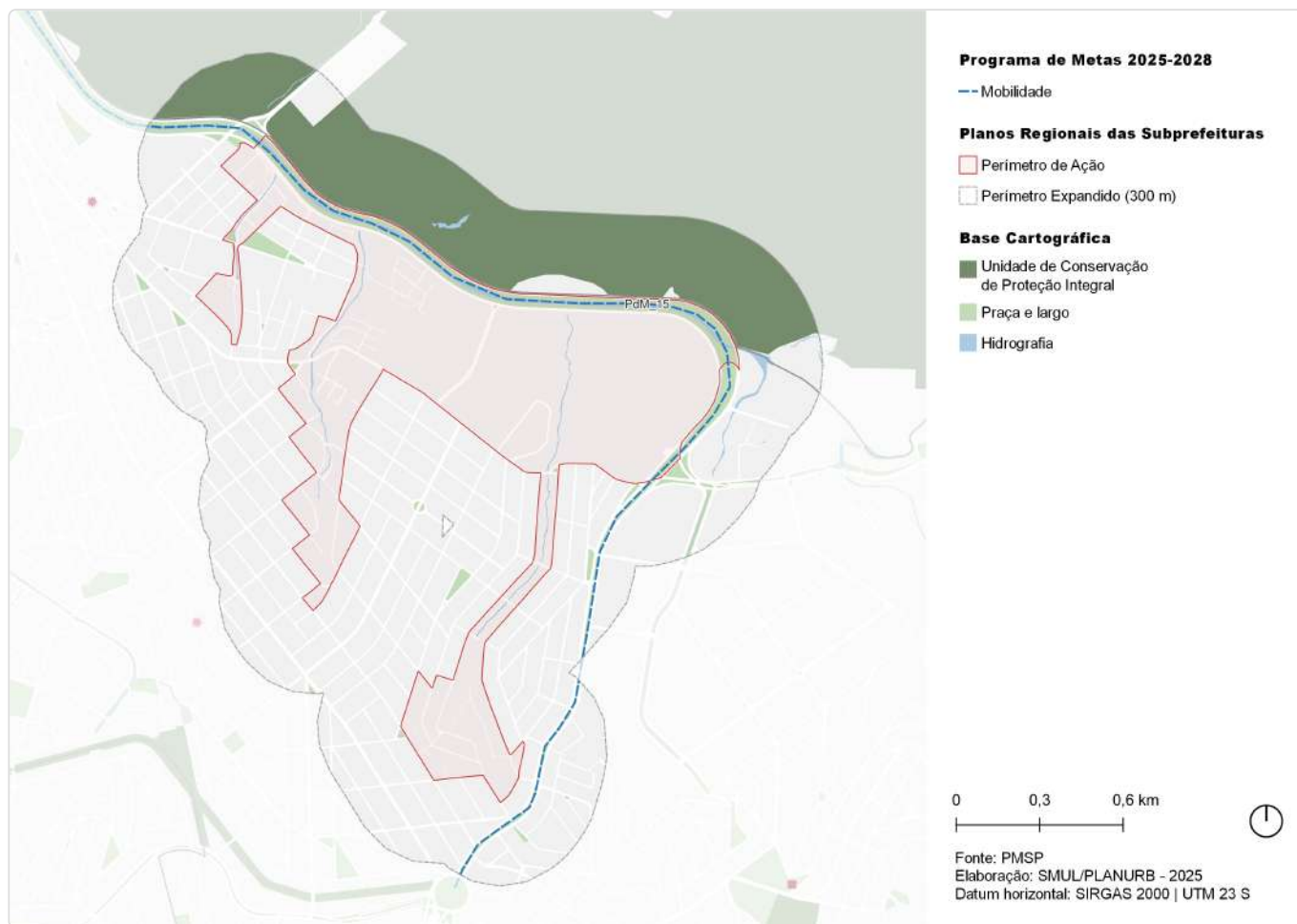
Localiza-se no distrito de São Mateus, junto à Av. Aricanduva, englobando grandes quadras sem parcelamento e a margem de três córregos: Machados, Cangarás e Henriques.

EIXOS TEMÁTICOS

- Meio Ambiente
- Infraestrutura e Saneamento Ambiental
- Habitação Social
- Desenvolvimento Social e Equipamentos
- Mobilidade

ID 217 | Machados-Cangaras-Henriques

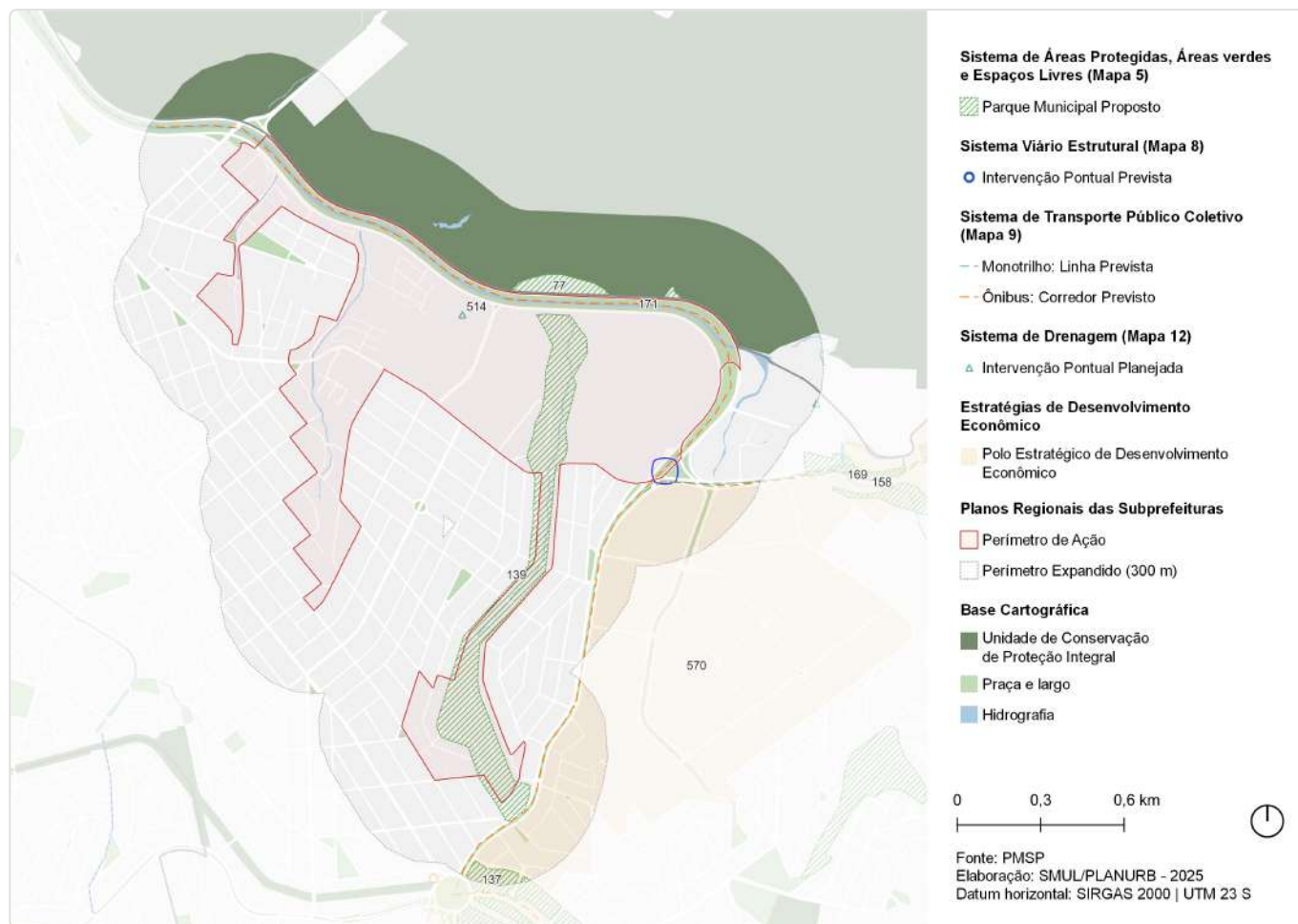
Intervenções previstas para o quadriênio: Programa de Metas 2025-2028 e Orçamento Cidadão 2026



ID	Ação	Descrição	Órgão(s)	Eixo temático	Subtema
PdM_15	Iniciar a operação do BRT Aricanduva	BRT Aricanduva	SIURB; SPOBRAS	Mobilidade	Transporte Público Coletivo

ID 217 | Machados-Cangaras-Henriques

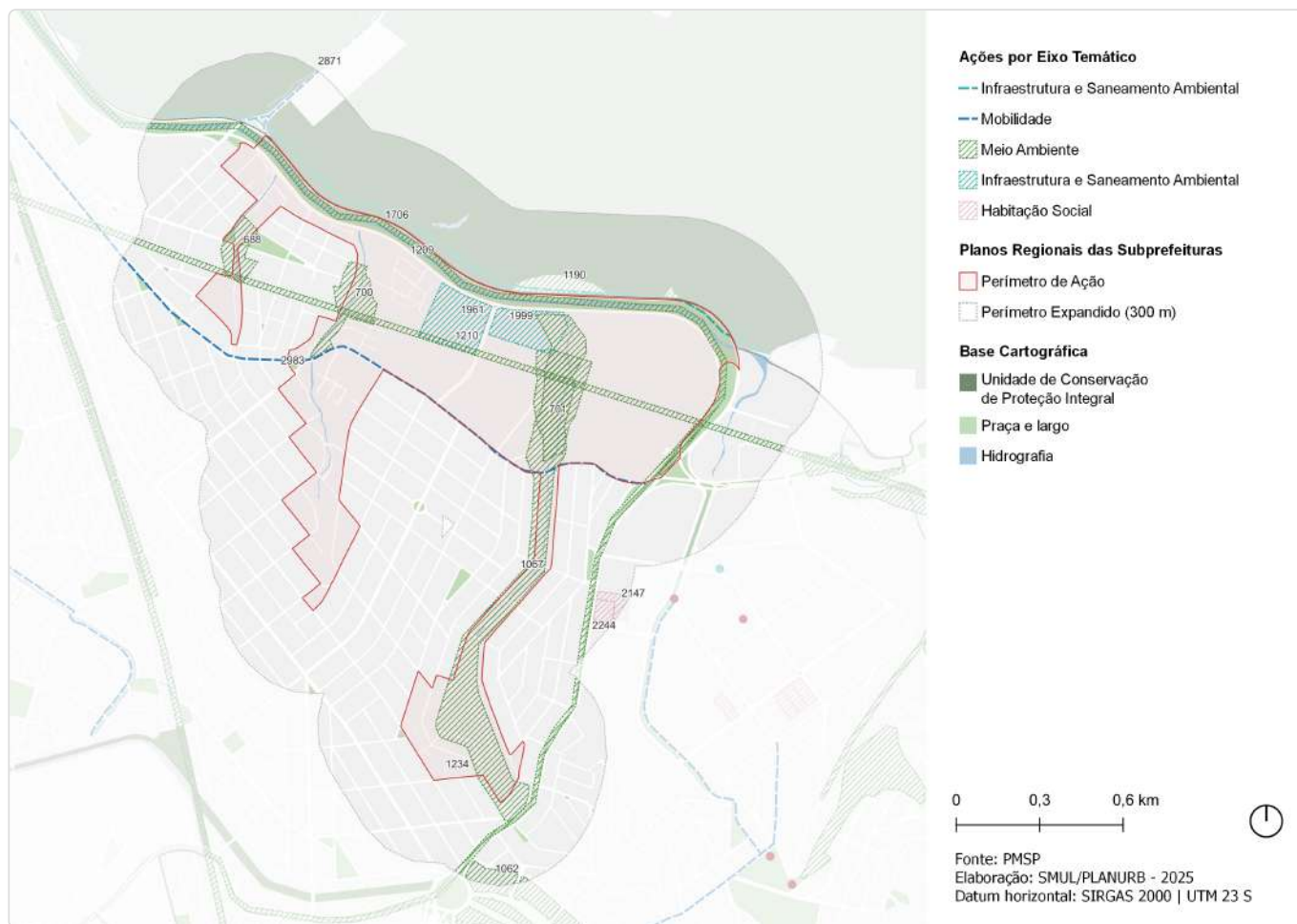
Outras ações previstas: Plano Diretor Estratégico (PDE)



ID	Ação	Descrição	Origem	Eixo temático	Subtema
77	Parque Natural	Fazenda do Carmo	Mapa 5	Meio Ambiente	Parque
137	Parque Linear	São Mateus	Mapa 5	Meio Ambiente	Parque linear
139	Parque Linear	Colonial	Mapa 5	Meio Ambiente	Parque linear
148	Ação prioritária no sistema viário estrutural	Intervenção viária pontual	Mapa 8	Mobilidade	Sistema viário
158	Monotrilho	Linha 15 - Prata	Mapa 9	Mobilidade	Transporte público coletivo
169	Corredor de ônibus	Corredor - Itaim - São Mateus (perimetral Leste)	Mapa 9	Mobilidade	Transporte público coletivo
171	Corredor de ônibus	Corredor - Aricanduva	Mapa 9	Mobilidade	Transporte público coletivo
514	Intervenção de drenagem	Reservatório - Aricanduva IV	Mapa 12	Infraestrutura e Saneamento Ambiental	Drenagem
570	Estratégias de Desenvolvimento Econômico	Polo Estratégico de Desenvolvimento Econômico	Art.177	Desenvolvimento Econômico Sustentável	Centralidades

ID 217 | Machados-Cangaras-Henriques

Outras ações previstas: Planejamento Setorial

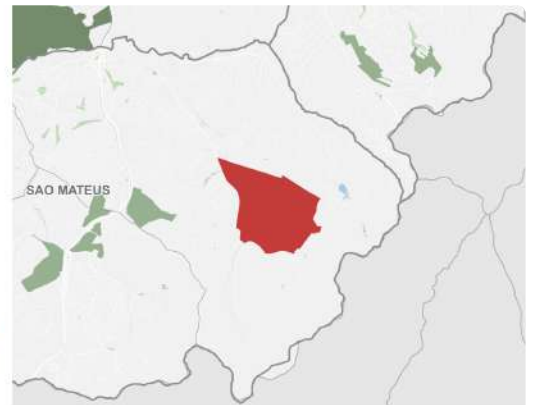
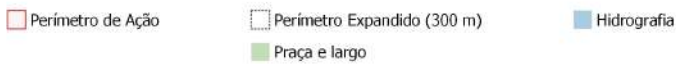
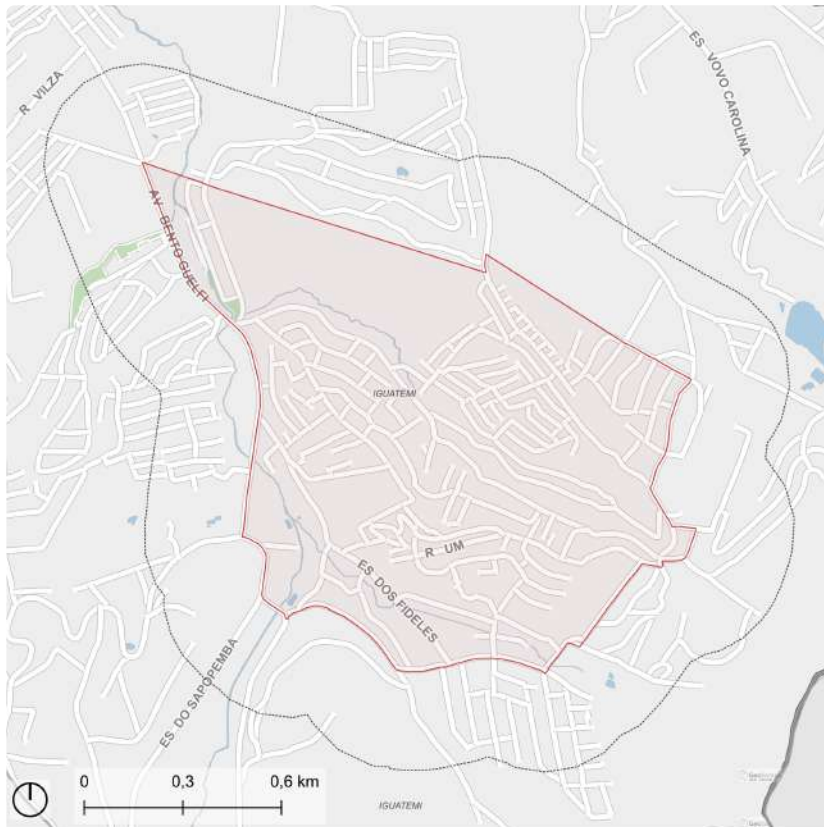


ID	Descrição	Órgão	Eixo temático	Subtema
688	Parque linear (PBH-01)	SIURB	Meio Ambiente	Parque Linear
700	Parque linear (P JL-01)	SIURB	Meio Ambiente	Parque Linear
701	Parque linear (PSO-01)	SIURB	Meio Ambiente	Parque Linear
1062	Parque Parque Linear - São Mateus	SVMA	Meio Ambiente	Parque Linear
1067	Parque Parque Linear - Colonial	SVMA	Meio Ambiente	Parque Linear
1190	Parque Natural Municipal Fazenda do Carmo	SVMA	Meio Ambiente	Conservação Ambiental
1209	Corredor Verde Av. Aricanduva - Pq. do Carmo - Marg. Tiete	SVMA	Meio Ambiente	Corredor Verde/ Ecológico
1210	Corredor Verde Corredor Polinizador - Linhão Zona Leste - Carmo-Nascentes do Aricanduva	SVMA	Meio Ambiente	Corredor Verde/ Ecológico
1234	Corredor Verde Av. Anhaia Melo-Sapopemba - Pq. Independência - Carmo	SVMA	Meio Ambiente	Corredor Verde/ Ecológico
1706	Estrutura de drenagem Aumento de seção	SIURB	Infraestrutura e Saneamento Ambiental	Drenagem
1961	Reservatório Aricanduva IV (aberto e esvaziamento por bombas)	SIURB	Infraestrutura e Saneamento Ambiental	Drenagem
1999	Reservatório Aricanduva IV (RAR-04)	SIURB	Infraestrutura e Saneamento Ambiental	Drenagem

ID	Descrição	Órgão	Eixo temático	Subtema
2147	Provisão habitacional Pode Entrar Empresas - Forte do Rio Negro A	SEHAB	Habitação Social	Provisão Habitacional
2244	Provisão habitacional Pode Entrar Empresas - Forte do Rio Negro B	SEHAB	Habitação Social	Provisão Habitacional
2871	Estrutura cicloviária Fazenda do Carmo	SMT; CET	Mobilidade	Sistema Cicloviário
2983	Estrutura cicloviária R. André de Almeida	CET	Mobilidade	Sistema Cicloviário

ID 221 | Recanto Verde do Sol

Escala: Regional



Fonte: PMSP
Elaboração: SMUL/PLANURB - 2025
Datum horizontal: SIRGAS 2000 | UTM 23 S

DESCRIÇÃO (PRS)

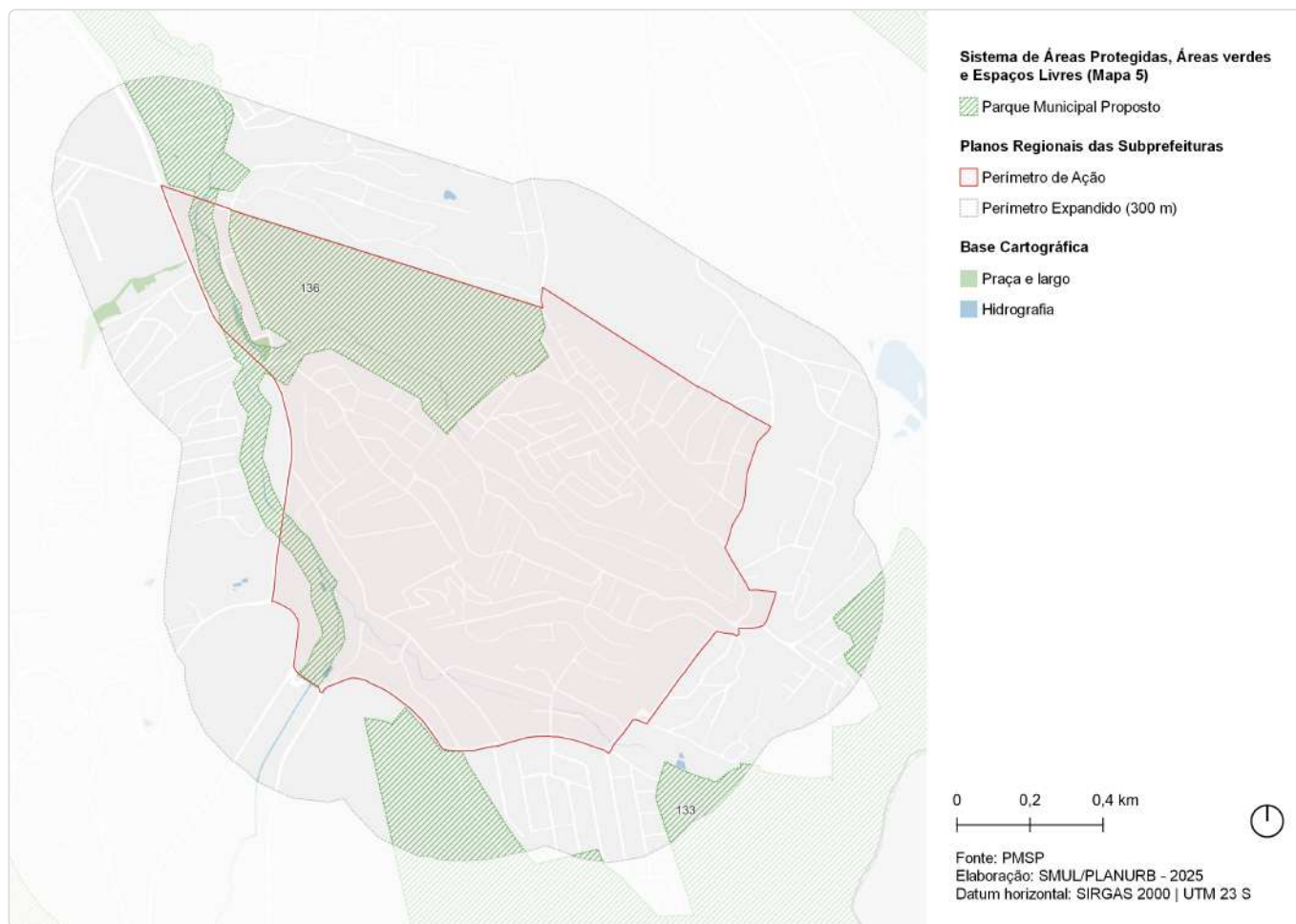
Situado no distrito de Iguatemi, é delimitado ao norte pela faixa de alta tensão e a oeste pela avenida Bento Guelfy, até o limite com a CTL. Ao sul é delimitado pela Rua do Carvalho Brasileiro.

EIXOS TEMÁTICOS

- Meio Ambiente
- Infraestrutura e Saneamento Ambiental
- Habitação Social
- Desenvolvimento Social e Equipamentos
- Mobilidade

ID 221 | Recanto Verde do Sol

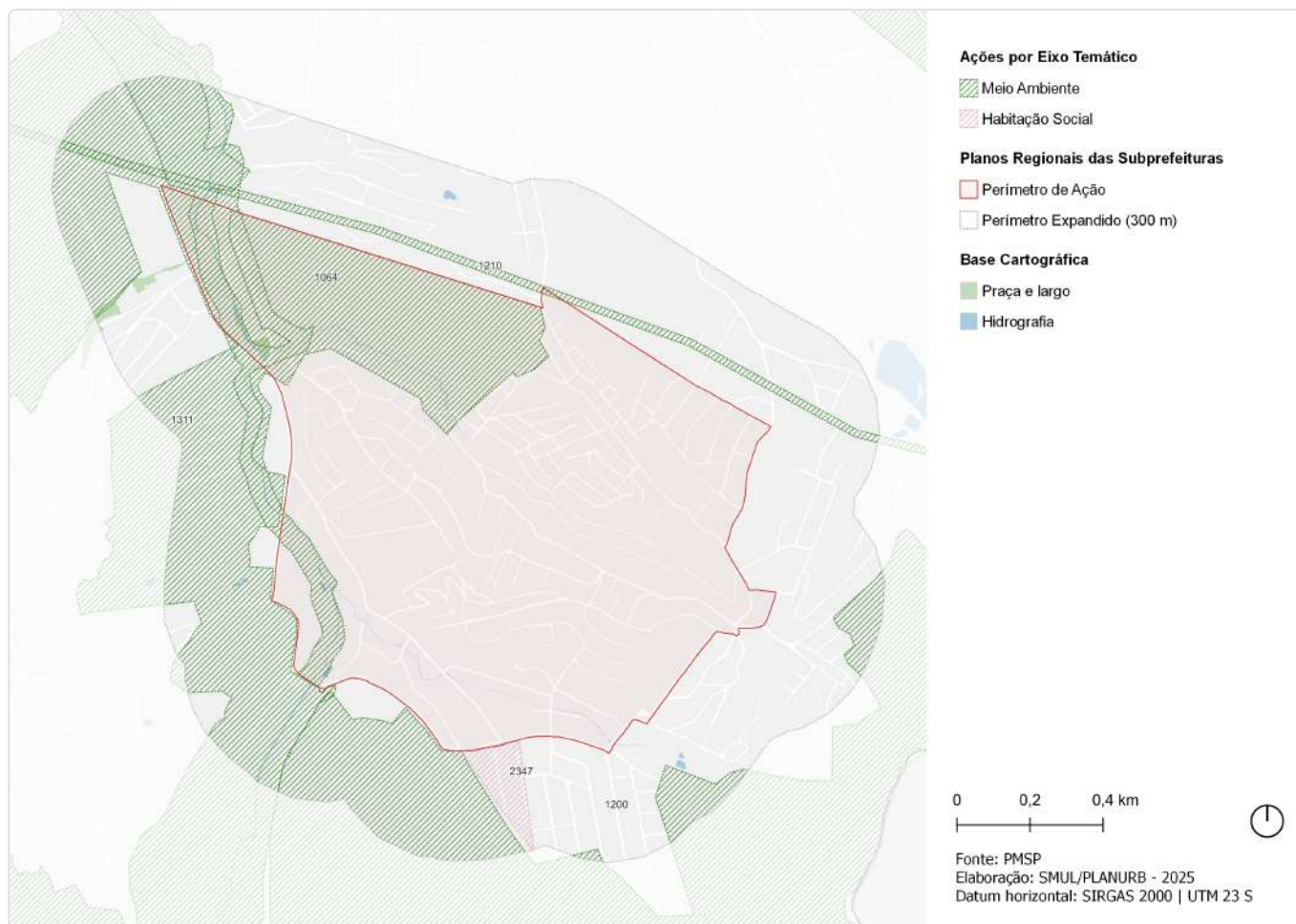
Outras ações previstas: Plano Diretor Estratégico (PDE)



ID	Ação	Descrição	Origem	Eixo temático	Subtema
133	Parque Natural	Cabeceiras do Aricanduva	Mapa 5	Meio Ambiente	Parque
136	Parque Linear	Limoeiro	Mapa 5	Meio Ambiente	Parque linear

ID 221 | Recanto Verde do Sol

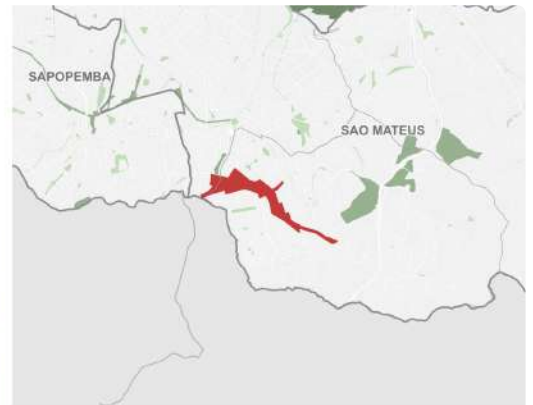
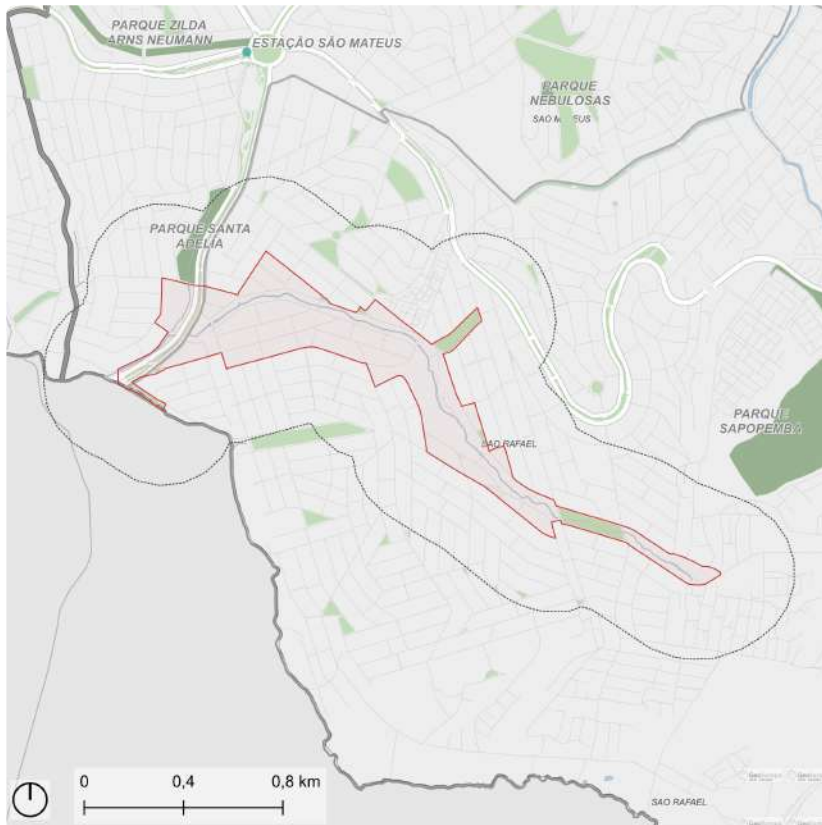
Outras ações previstas: Planejamento Setorial



ID	Descrição	Órgão	Eixo temático	Subtema
1064	Parque Parque Linear - Limoeiro	SVMA	Meio Ambiente	Parque Linear
1200	Parque Natural Municipal Cabeceiras do Aricanduva	SVMA	Meio Ambiente	Conservação Ambiental
1210	Corredor Verde Corredor Polinizador - Linhão Zona Leste - Carmo-Nascentes do Aricanduva	SVMA	Meio Ambiente	Corredor Verde/ Ecológico
1311	Corredor Verde Corredor da Mata Atlântica Leste - Trecho 1 PNM Fazenda Do Carmo - Morro do Cruzeiro	SVMA	Meio Ambiente	Corredor Verde/ Ecológico
2347	Urbanização Jardim Arantes	SEHAB	Habitação Social	Urbanização

ID 369 | Parque Cipoaba

Escala: Regional



Fonte: PMSP
Elaboração: SMUL/PLANURB - 2025
Datum horizontal: SIRGAS 2000 | UTM 23 S

DESCRIÇÃO (PRS)

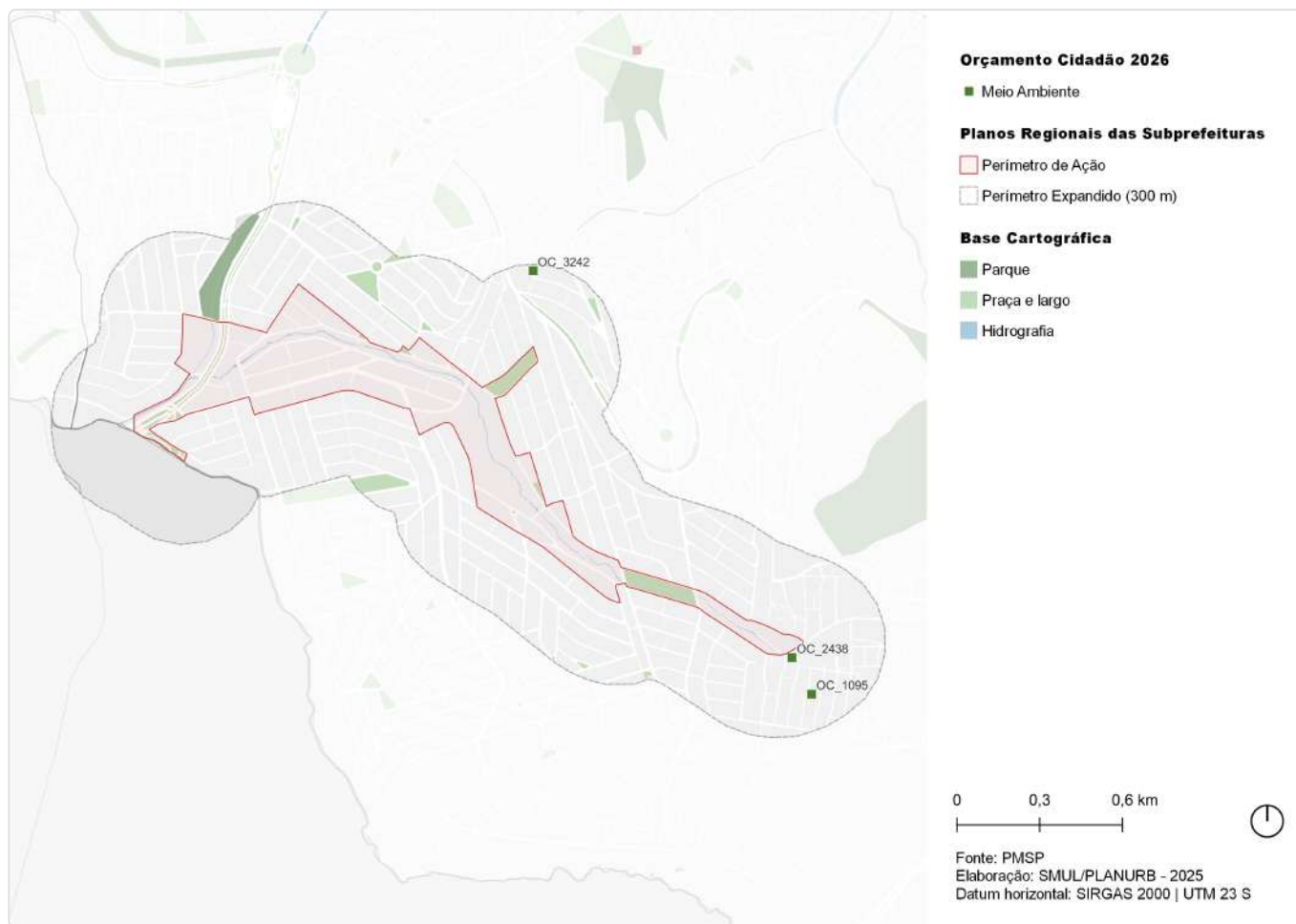
Localiza-se no distrito de São Mateus, abrangendo o Parque Cipoaba (demarcado no PDE 2014 ? Lei 16.050/2014 ? e com projeto coordenado pela SVMA) e áreas próximas, se prolongando até o Terminal metropolitano de ônibus Sônia Maria (na divisa com o Município de Mauá).

EIXOS TEMÁTICOS

- Meio Ambiente
- Infraestrutura e Saneamento Ambiental
- Habitação Social
- Desenvolvimento Social e Equipamentos
- Mobilidade

ID 369 | Parque Cipoaba

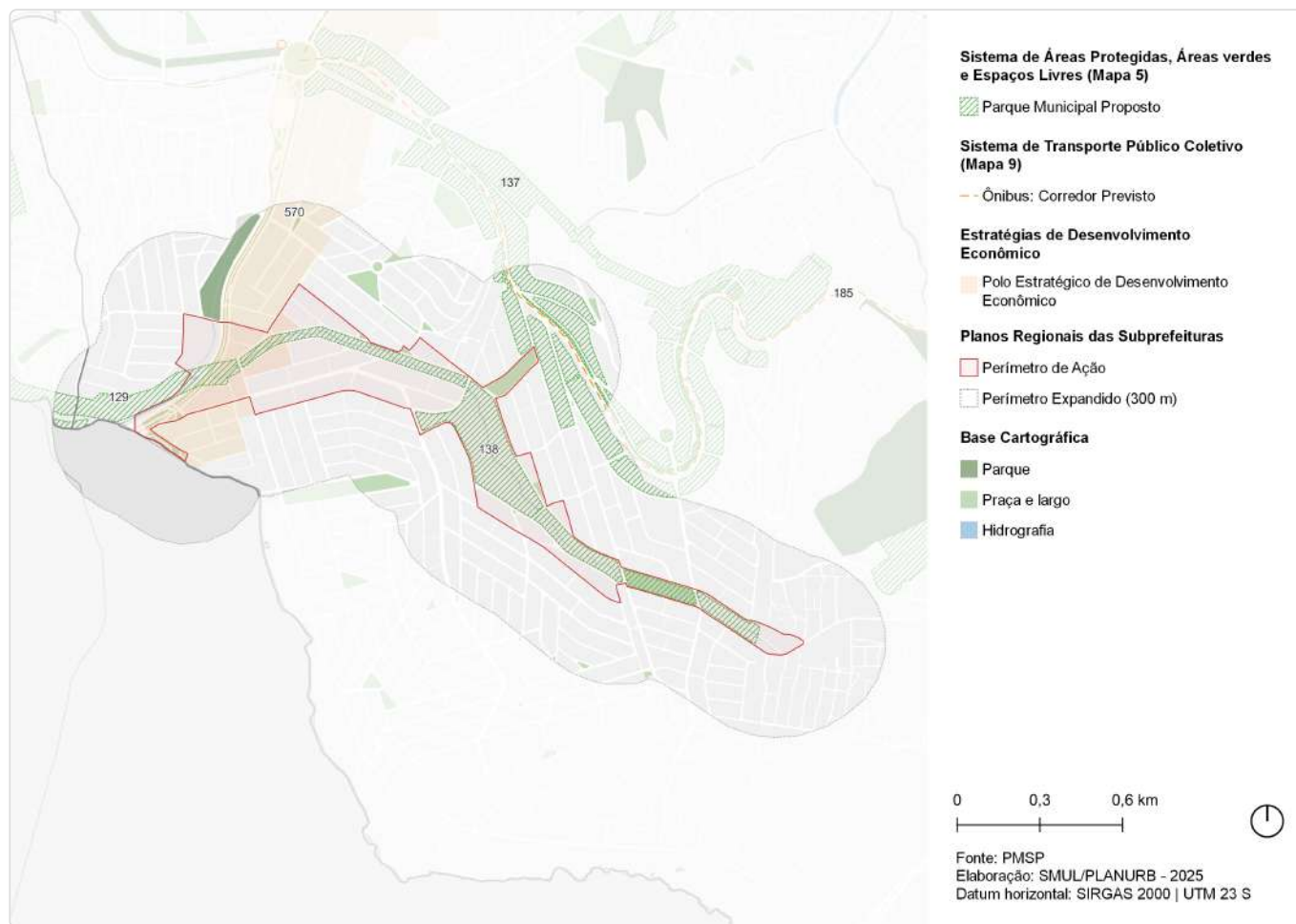
Intervenções previstas para o quadriênio: Programa de Metas 2025-2028 e Orçamento Cidadão 2026



ID	Ação	Descrição	Órgão(s)	Eixo temático	Subtema
OC_1095	Revitalizar Praça na Travessa Malva Pavão no bairro Rodolfo Pirani	Praça da Travessa Malva Pavão	SUB	Meio Ambiente	Praça
OC_2438	Cobrir a quadra de esporte e eventos na Rua Bandeira de Aracambi	Quadra poliesportiva na Rua Bandeira do Aracambi	SUB	Meio Ambiente	Espaço Livre Público
OC_3242	Revitalizar praça Talismã no Jardim Ester	Praça Talismã	SUB	Meio Ambiente	Praça

ID 369 | Parque Cipoaba

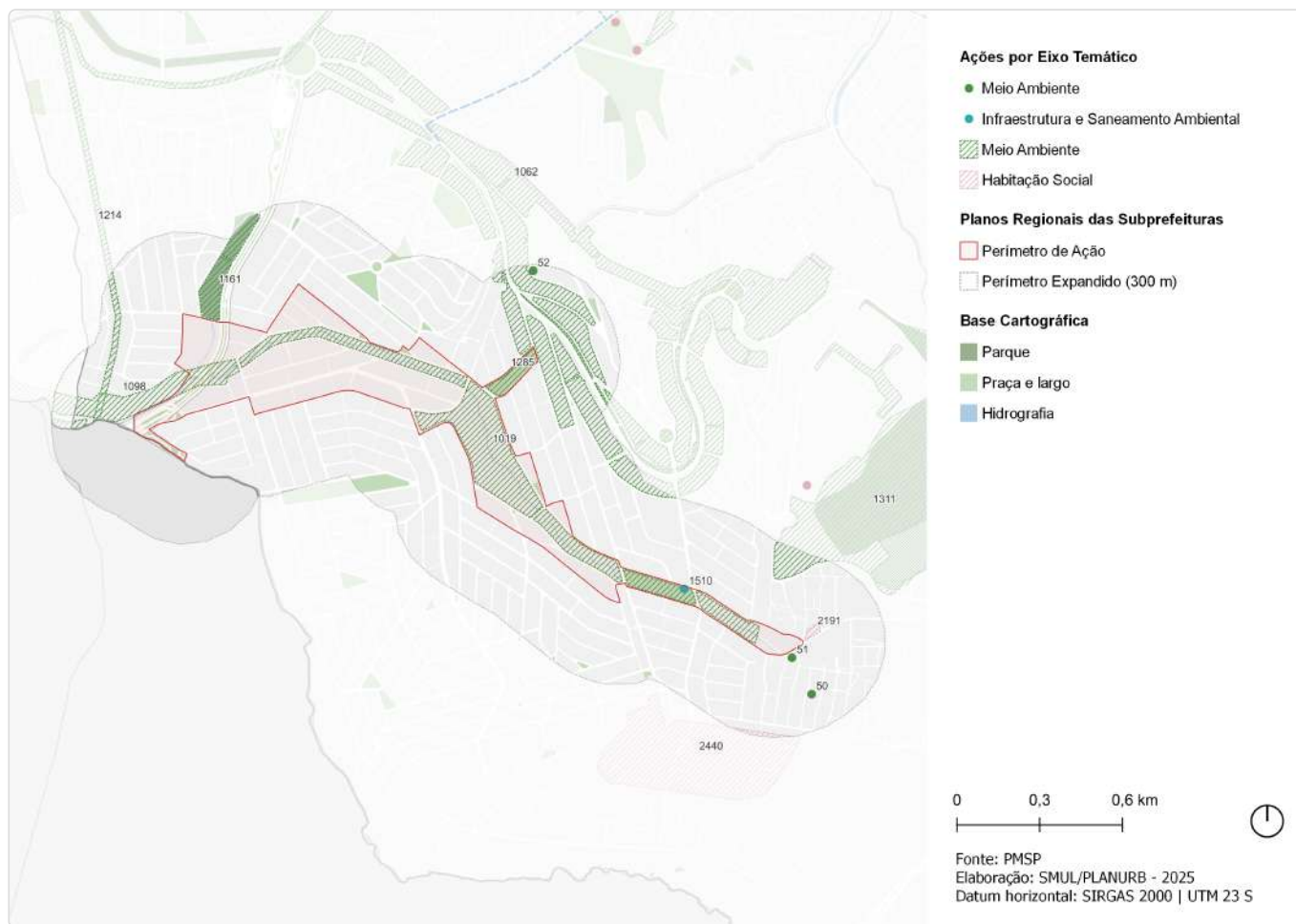
Outras ações previstas: Plano Diretor Estratégico (PDE)



ID	Ação	Descrição	Origem	Eixo temático	Subtema
129	Parque Linear	Ribeirão Oratorio	Mapa 5	Meio Ambiente	Parque linear
137	Parque Linear	São Mateus	Mapa 5	Meio Ambiente	Parque linear
138	Parque Linear	Cipoaba	Mapa 5	Meio Ambiente	Parque linear
185	Corredor de ônibus	Corredor - Sapopemba - São Francisco	Mapa 9	Mobilidade	Transporte público coletivo
570	Estratégias de Desenvolvimento Econômico	Polo Estratégico de Desenvolvimento Econômico	Art.177	Desenvolvimento Econômico Sustentável	Centralidades

ID 369 | Parque Cipoaba

Outras ações previstas: Planejamento Setorial

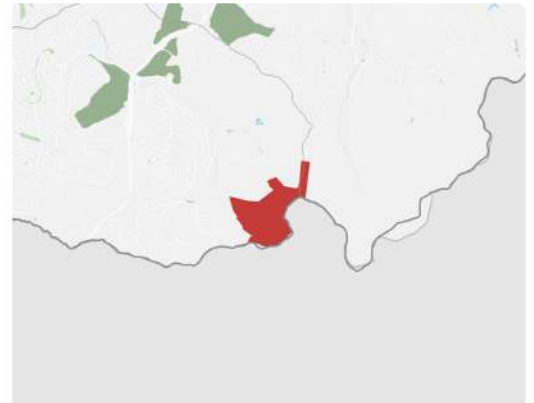
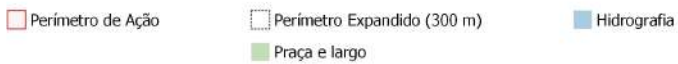


ID	Descrição	Órgão	Eixo temático	Subtema
50	Revitalização de praça Praça da Travessa Malva Pavão	SUB	Meio Ambiente	Praça
51	Instalação de cobertura Quadra poliesportiva na Rua Bandeira do Aracambi	SUB	Meio Ambiente	Espaço Livre Público
52	Revitalização de praça Praça Talismã	SUB	Meio Ambiente	Praça
1019	Parque Parque Linear - Cipoaba	SVMA	Meio Ambiente	Parque Linear
1062	Parque Parque Linear - São Mateus	SVMA	Meio Ambiente	Parque Linear
1098	Parque Parque Linear - Ribeirão Oratório	SVMA	Meio Ambiente	Parque Linear
1161	Parque Santa Adélia	SVMA	Meio Ambiente	Parque
1214	Corredor Verde Corredor Polinizador - Linhão Fazenda da Juta - Pet	SVMA	Meio Ambiente	Corredor Verde/ Ecológico
1285	Corredor Verde Pça. Osvaldo Luis Silveira	SVMA	Meio Ambiente	Corredor Verde/ Ecológico
1311	Corredor Verde Corredor da Mata Atlântica Leste - Trecho 1 PNM Fazenda Do Carmo - Morro do Cruzeiro	SVMA	Meio Ambiente	Corredor Verde/ Ecológico
1510	Novo equipamento Ecoponto - Cipoaba	SMSUB	Infraestrutura e Saneamento Ambiental	Resíduos Sólidos
2191	Provisão habitacional Pode Entrar Entidades - São Francisco Prov 9 Qd 65 Lt 02	SEHAB	Habitação Social	Provisão Habitacional

ID	Descrição	Órgão	Eixo temático	Subtema
2440	Urbanização Jardim Cipoaba (Associação dos moradores cidade A.E. Carvalho)	SEHAB	Habitação Social	Urbanização

ID 370 | Parque Morro do Cruzeiro

Escala: Regional



Fonte: PMSP
Elaboração: SMUL/PLANURB - 2025
Datum horizontal: SIRGAS 2000 | UTM 23 S

DESCRIÇÃO (PRS)

O Morro do Cruzeiro localiza-se no limite com o Município de Mauá e próximo à continuidade da Estrada de Sapopemba, ora em execução.

EIXOS TEMÁTICOS

- Meio Ambiente
- Habitação Social
- Desenvolvimento Econômico Sustentável
- Desenvolvimento Social e Equipamentos
- Patrimônio Cultural
- Mobilidade

ID 370 | Parque Morro do Cruzeiro

Outras ações previstas: Plano Diretor Estratégico (PDE)



ID	Ação	Descrição	Origem	Eixo temático	Subtema
142	Parque de Conservação	Morro do Cruzeiro - Pico do Votussununga	Mapa 5	Meio Ambiente	Parque
604	Monumento Natural	Pico do Votussununga - Morro do Cruzeiro	Mapa 5	Meio Ambiente	Conservação Ambiental

ID 370 | Parque Morro do Cruzeiro

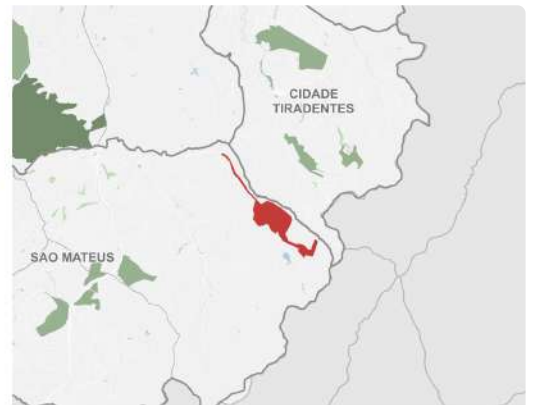
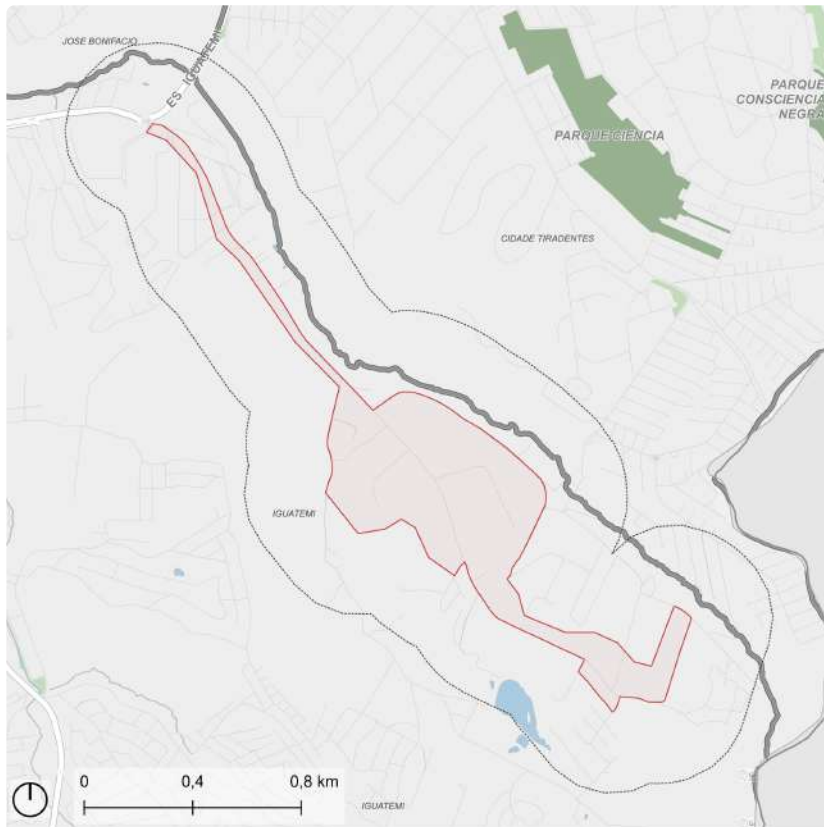
Outras ações previstas: Planejamento Setorial



ID	Descrição	Órgão	Eixo temático	Subtema
1020	Parque Parque Urbano - Morro do Cruzeiro - Votussununga 2	SVMA	Meio Ambiente	Parque
1060	Parque Parque Urbano - Morro do Cruzeiro - Votussununga 1	SVMA	Meio Ambiente	Parque
1311	Corredor Verde Corredor da Mata Atlântica Leste - Trecho 1 PNM Fazenda Do Carmo - Morro do Cruzeiro	SVMA	Meio Ambiente	Corredor Verde/ Ecológico
1335	Requalificação de praças e áreas verdes Espaço Público	SVMA	Meio Ambiente	Espaço Livre Público
2418	Urbanização Loteamento Parque das Flores/Jd Continental/ COHAB - Núcleo dos Antúrios	SEHAB	Habitação Social	Urbanização
2419	Urbanização Loteamento Parque das Flores/Jd Continental/ COHAB - Núcleo São Jorge	SEHAB	Habitação Social	Urbanização

ID 371 | Estrada Vovó Carolina

Escala: Regional



Fonte: PMSP
Elaboração: SMUL/PLANURB - 2025
Datum horizontal: SIRGAS 2000 | UTM 23 S

DESCRIÇÃO (PRS)

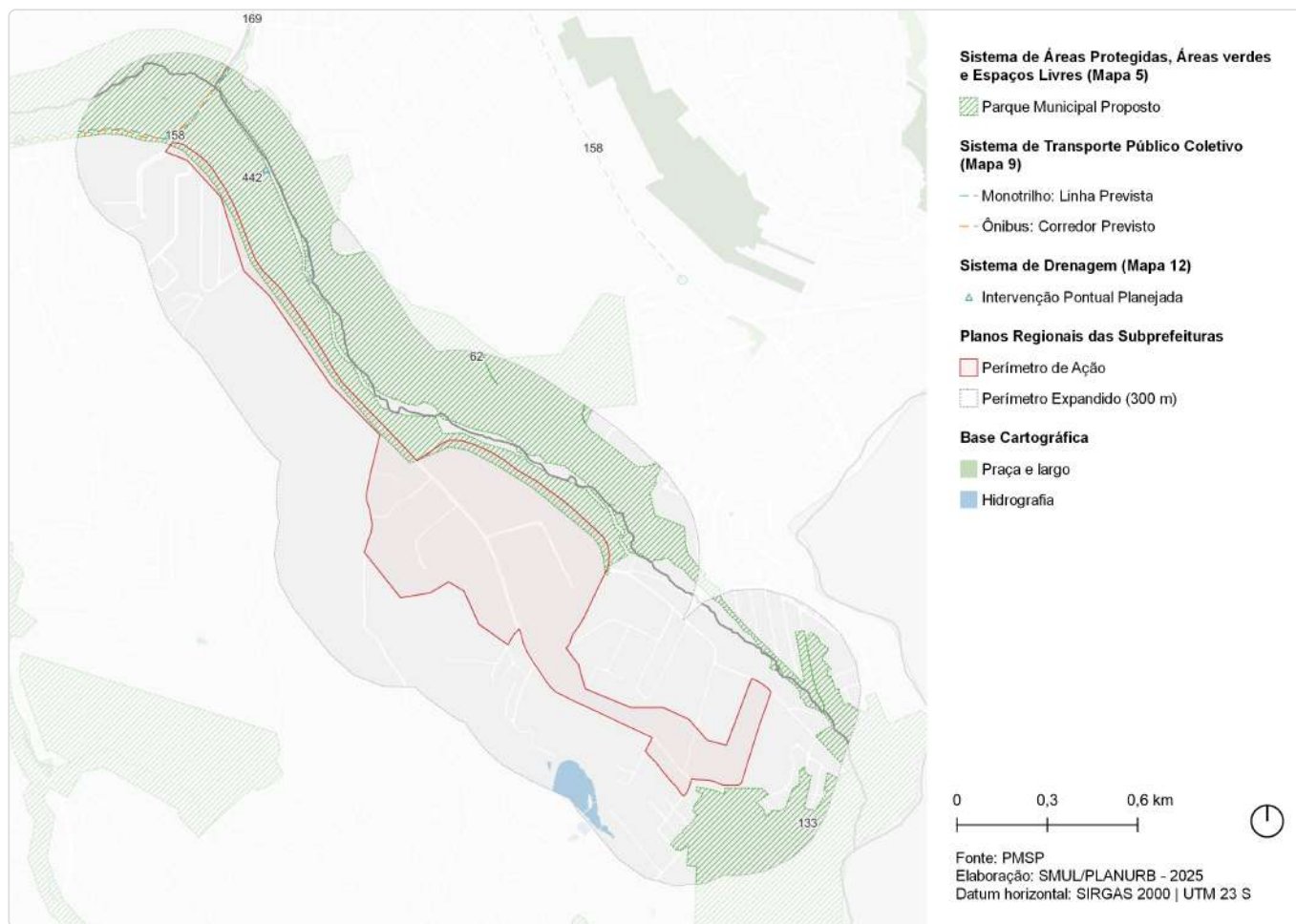
Área localizada ao longo da Estrada Vovó Carolina e proximidades, no extremo leste da subprefeitura de São Mateus, próxima à divisa com Cidade Tiradentes.

EIXOS TEMÁTICOS

- Meio Ambiente
- Infraestrutura e Saneamento Ambiental
- Habitação Social
- Desenvolvimento Econômico Sustentável
- Desenvolvimento Social e Equipamentos
- Mobilidade

ID 371 | Estrada Vovó Carolina

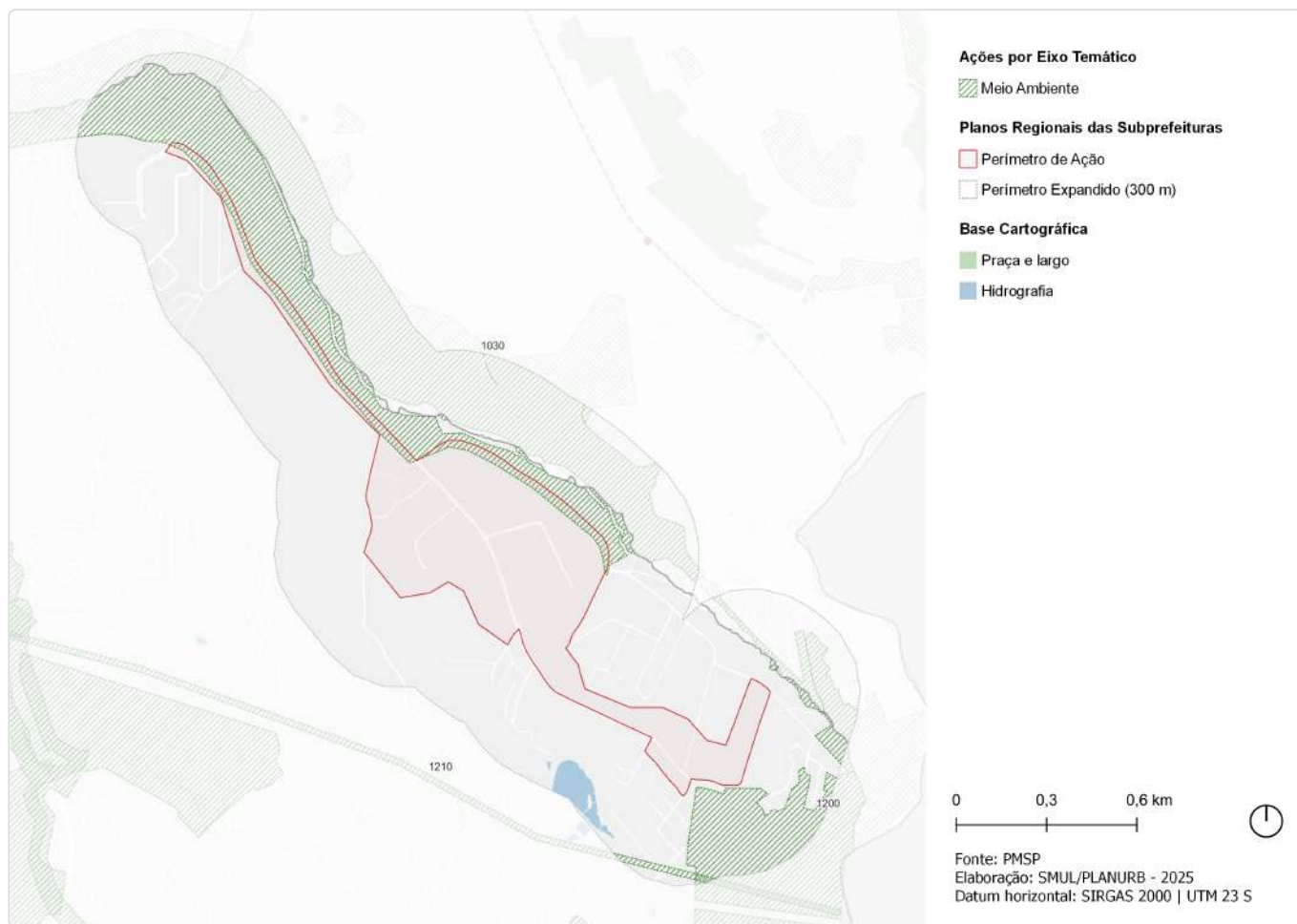
Outras ações previstas: Plano Diretor Estratégico (PDE)



ID	Ação	Descrição	Origem	Eixo temático	Subtema
62	Parque Linear	Nascentes do Aricanduva	Mapa 5	Meio Ambiente	Parque linear
133	Parque Natural	Cabeceiras do Aricanduva	Mapa 5	Meio Ambiente	Parque
158	Monotrilho	Linha 15 - Prata	Mapa 9	Mobilidade	Transporte público coletivo
169	Corredor de ônibus	Corredor - Itaim - São Mateus (perimetral Leste)	Mapa 9	Mobilidade	Transporte público coletivo
442	Intervenção de drenagem	Reservatório - Aricanduva I	Mapa 12	Infraestrutura e Saneamento Ambiental	Drenagem

ID 371 | Estrada Vovó Carolina

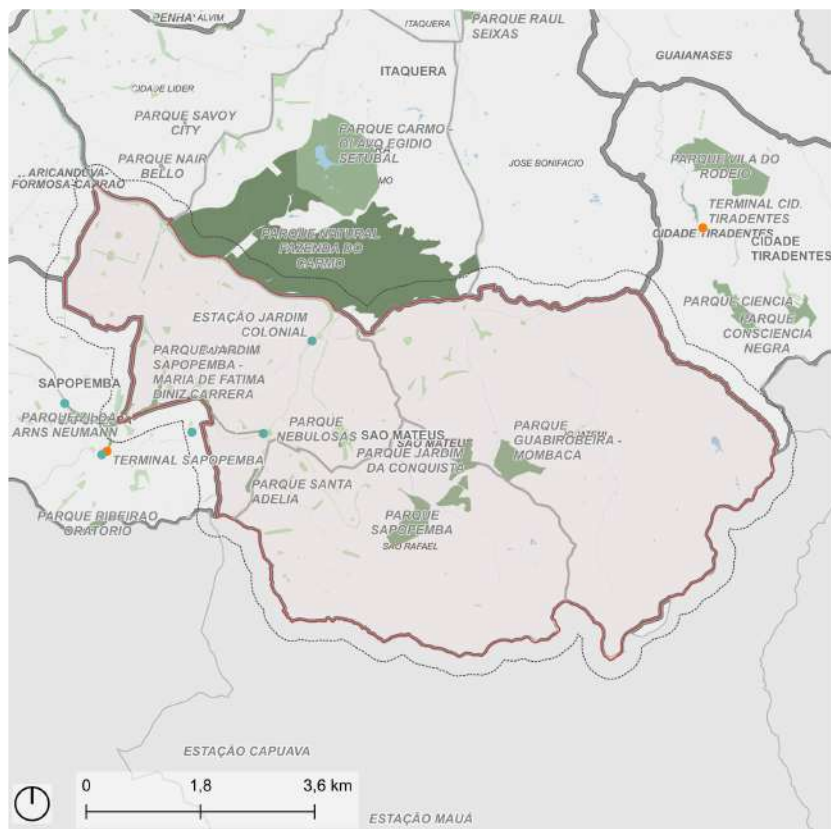
Outras ações previstas: Planejamento Setorial



ID	Descrição	Órgão	Eixo temático	Subtema
1030	Parque Parque Linear - Nascentes do Aricanduva	SVMA	Meio Ambiente	Parque Linear
1200	Parque Natural Municipal Cabeceiras do Aricanduva	SVMA	Meio Ambiente	Conservação Ambiental
1210	Corredor Verde Corredor Polinizador - Linhão Zona Leste - Carmo-Nascentes do Aricanduva	SVMA	Meio Ambiente	Corredor Verde/ Ecológico

ID 372 | Agricultura São Mateus

Escala: Regional



Fonte: PMSP
Elaboração: SMUL/PLANURB - 2025
Datum horizontal: SIRGAS 2000 | UTM 23 S

DESCRIÇÃO (PRS)

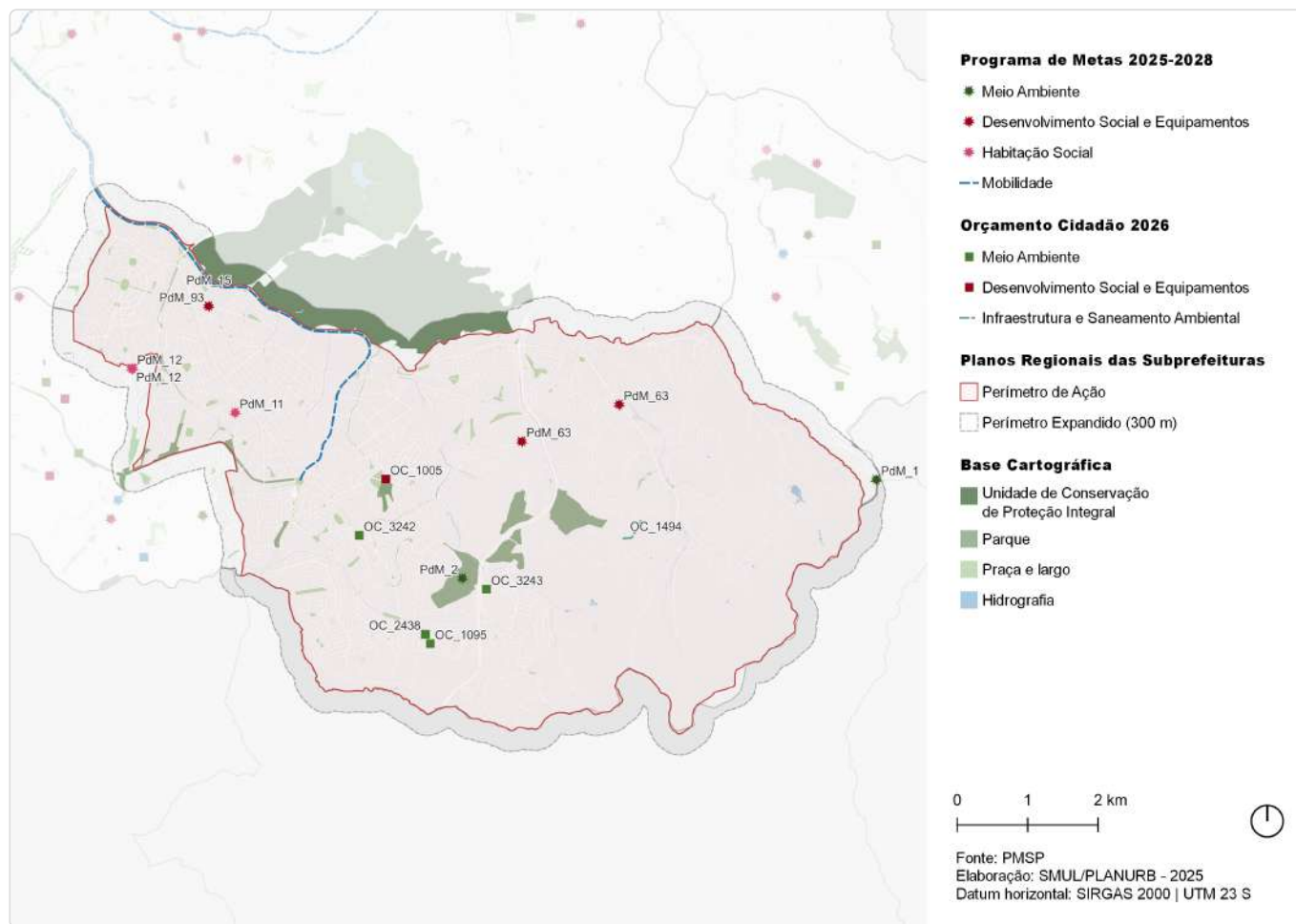
Subprefeitura no geral, abrangendo áreas de agricultura de caráter mais urbana nos distritos de São Mateus e São Rafael e de caráter mais rural/perurbano nos distritos de Iguatemi e São Rafael.

EIXOS TEMÁTICOS

- Meio Ambiente
- Infraestrutura e Saneamento Ambiental
- Desenvolvimento Econômico Sustentável

ID 372 | Agricultura São Mateus

Intervenções previstas para o quadriênio: Programa de Metas 2025-2028 e Orçamento Cidadão 2026

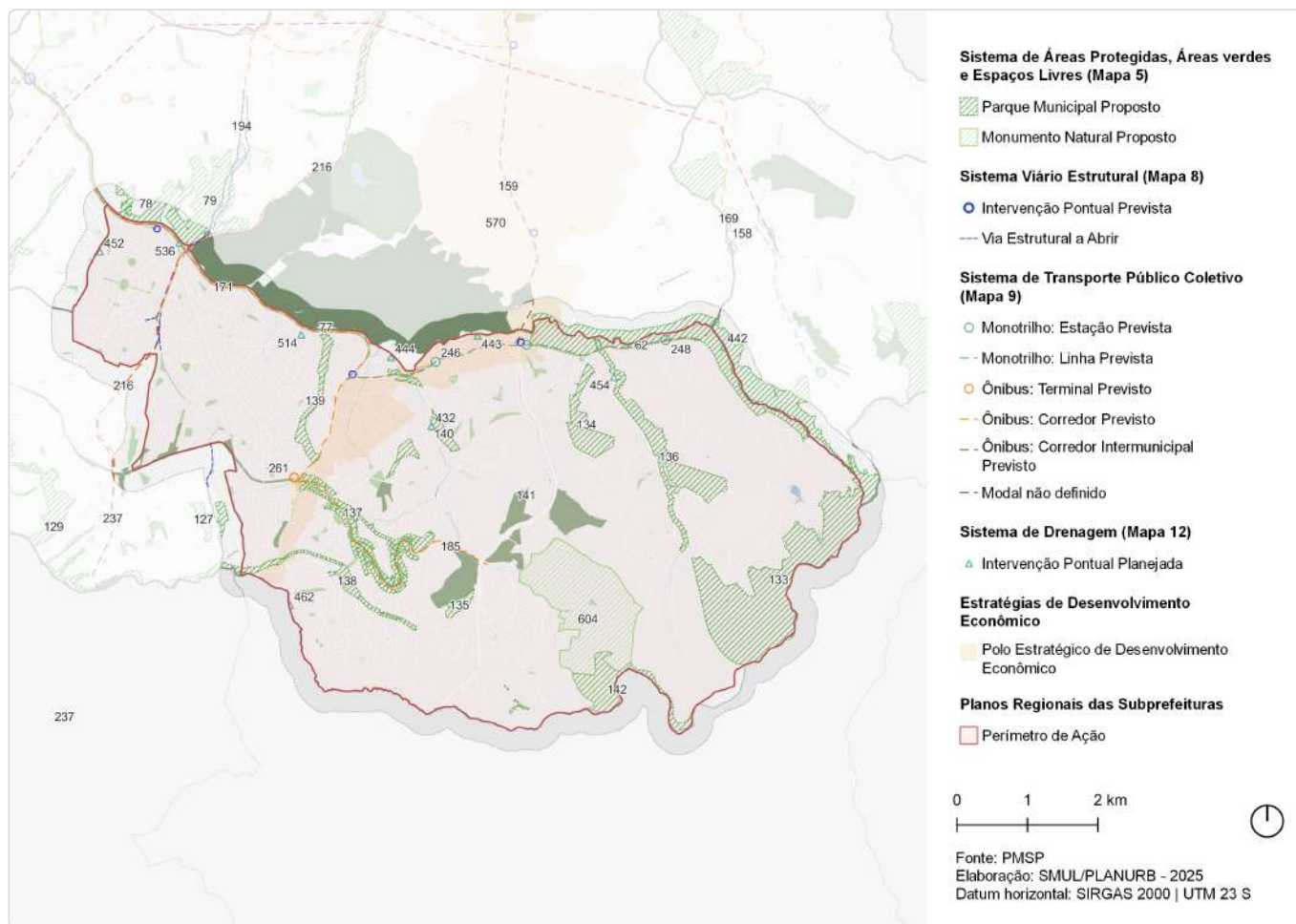


ID	Ação	Descrição	Órgão(s)	Eixo temático	Subtema
PdM_1	Entregar 8 novos parques	Parque Cabeceiras do Aricanduva	SVMA	Meio Ambiente	Parque
PdM_2	Requalificar ou ampliar 25 parques	Parque Aterro Sapopemba	SVMA	Meio Ambiente	Parque
PdM_11	Revitalizar 20 empreendimentos habitacionais sob responsabilidade da SEHAB/COHAB	Vergueirinho / Nova Divineia	SEHAB	Habitação Social	Provisão Habitacional
PdM_12	Realizar obras de canalização de córregos e contenção de encostas em 14 áreas prioritárias	Tanque Itápolis	SIURB	Habitação Social	Área de Risco
PdM_12	Realizar obras de canalização de córregos e contenção de encostas em 14 áreas prioritárias	Tanque	SIURB	Habitação Social	Área de Risco
PdM_15	Iniciar a operação do BRT Aricanduva	BRT Aricanduva	SIURB; SPOBRAS	Mobilidade	Transporte Público Coletivo
PdM_63	Entrega de 48 novos equipamentos, entre os quais 15 UPAs e 25 UBSSs	UPA Laranjeiras	SMS	Desenvolvimento Social e Equipamentos	Equipamento de Saúde
PdM_63	Entrega de 48 novos equipamentos, entre os quais 15 UPAs e 25 UBSSs	UBS Nova Conquista	SMS	Desenvolvimento Social e Equipamentos	Equipamento de Saúde
PdM_93	Criar o Programa de Requalificação de Equipamentos Culturais "SP+Cultura – Requalifica" e revitalizar 25 espaços culturais	Casa de Cultura São Mateus	SMC	Desenvolvimento Social e Equipamentos	Equipamento de Cultura

ID	Ação	Descrição	Órgão(s)	Eixo temático	Subtema
OC_1005	Reformar e ampliar UBS Santa Bárbara	UBS Santa Bárbara	SMS	Desenvolvimento Social e Equipamentos	Equipamento de Saúde
OC_1095	Revitalizar Praça na Travessa Malva Pavão no bairro Rodolfo Pirani	Praça da Travessa Malva Pavão	SUB	Meio Ambiente	Praça
OC_1494	Pavimentar e drenar a Rua do Canto, Jardim Alto Alegre	Rua do Canto	SMSUB	Infraestrutura e Saneamento Ambiental	Drenagem
OC_2438	Cobrir a quadra de esporte e eventos na Rua Bandeira de Aracambi	Quadra poliesportiva na Rua Bandeira do Aracambi	SUB	Meio Ambiente	Espaço Livre Público
OC_3242	Revitalizar praça Talismã no Jardim Ester	Praça Talismã	SUB	Meio Ambiente	Praça
OC_3243	Instalar cobertura na quadra do Jardim São Francisco - XV de Novembro	Quadra poliesportiva no Jardim São Francisco - XV de Novembro	SUB	Meio Ambiente	Espaço Livre Público

ID 372 | Agricultura São Mateus

Outras ações previstas: Plano Diretor Estratégico (PDE)



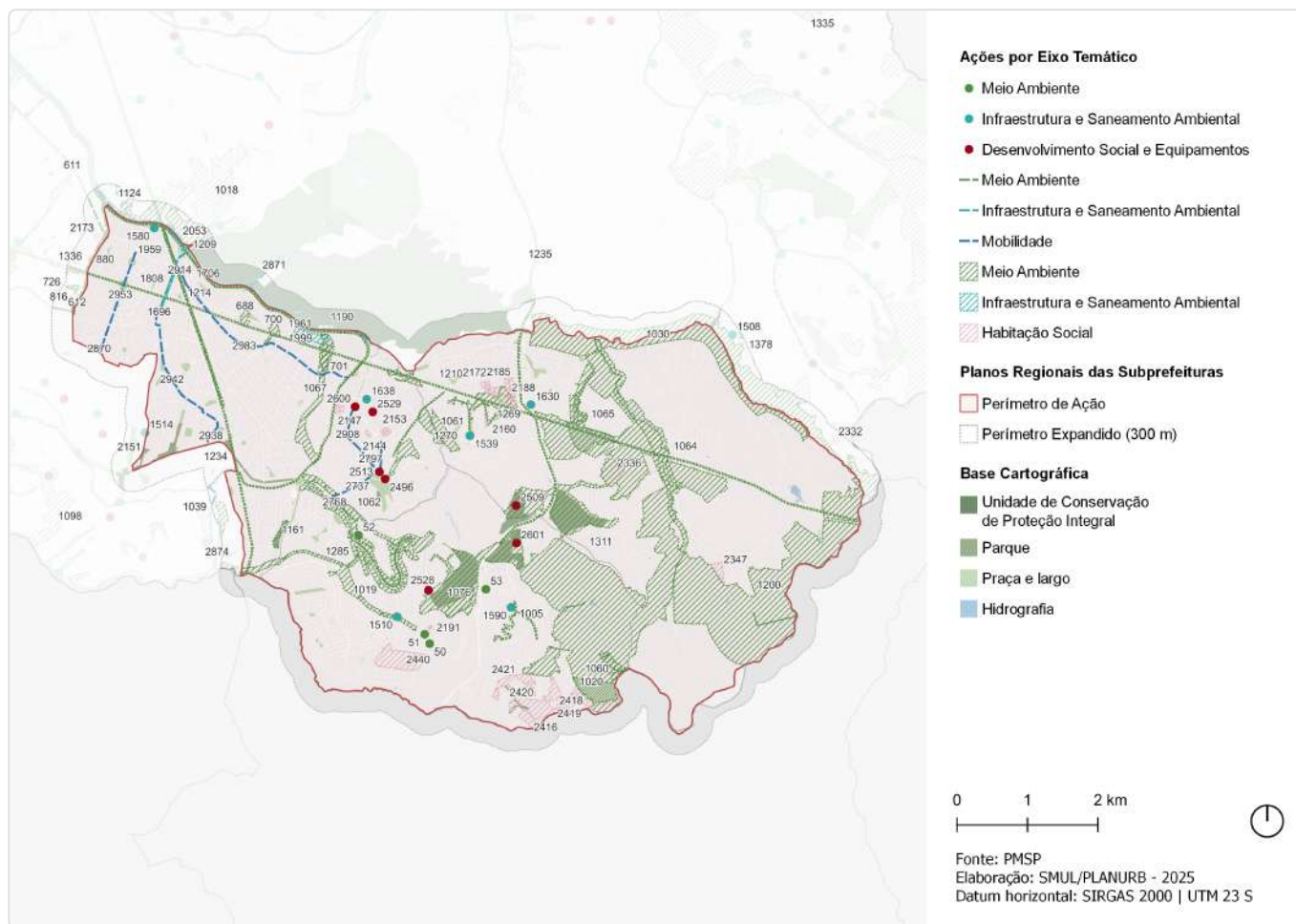
ID	Ação	Descrição	Origem	Eixo temático	Subtema
62	Parque Linear	Nascentes do Aricanduva	Mapa 5	Meio Ambiente	Parque linear
77	Parque Natural	Fazenda do Carmo	Mapa 5	Meio Ambiente	Parque
78	Parque Linear	Nair Bello	Mapa 5	Meio Ambiente	Parque linear
79	Parque Urbano	Savoy	Mapa 5	Meio Ambiente	Parque
127	Parque Urbano	Fazenda da Juta	Mapa 5	Meio Ambiente	Parque
129	Parque Linear	Ribeirão Oratorio	Mapa 5	Meio Ambiente	Parque linear
133	Parque Natural	Cabeceiras do Aricanduva	Mapa 5	Meio Ambiente	Parque
134	Parque Linear	Jardim das Laranjeiras	Mapa 5	Meio Ambiente	Parque linear
135	Parque Urbano	Sapopemba	Mapa 5	Meio Ambiente	Parque
136	Parque Linear	Limoeiro	Mapa 5	Meio Ambiente	Parque linear
137	Parque Linear	São Mateus	Mapa 5	Meio Ambiente	Parque linear
138	Parque Linear	Cipoaba	Mapa 5	Meio Ambiente	Parque linear
139	Parque Linear	Colonial	Mapa 5	Meio Ambiente	Parque linear
140	Parque Linear	Caguacu - Parque das Flores	Mapa 5	Meio Ambiente	Parque linear

ID	Ação	Descrição	Origem	Eixo temático	Subtema
141	Parque Urbano	Jardim da Conquista	Mapa 5	Meio Ambiente	Parque
142	Parque de Conservação	Morro do Cruzeiro - Pico do Votussununga	Mapa 5	Meio Ambiente	Parque
147	Ações prioritárias no sistema viário estrutural	Via Estrutural a Abrir	Mapa 8	Mobilidade	Sistema viário
148	Ação prioritária no sistema viário estrutural	Intervenção viária pontual	Mapa 8	Mobilidade	Sistema viário
158	Monotrilho	Linha 15 - Prata	Mapa 9	Mobilidade	Transporte público coletivo
159	Corredor de ônibus - EMTU	Corredor de ônibus intermunicipal - Guarulhos	Mapa 9	Mobilidade	Transporte público coletivo
169	Corredor de ônibus	Corredor - Itaim - São Mateus (perimetral Leste)	Mapa 9	Mobilidade	Transporte público coletivo
171	Corredor de ônibus	Corredor - Aricanduva	Mapa 9	Mobilidade	Transporte público coletivo
185	Corredor de ônibus	Corredor - Sapopemba - São Francisco	Mapa 9	Mobilidade	Transporte público coletivo
194	Corredor de ônibus	Corredor - Mar Vermelho	Mapa 9	Mobilidade	Transporte público coletivo
216	Corredor de ônibus	Corredor - Artigas - Afonso Sampaio	Mapa 9	Mobilidade	Transporte público coletivo
237	Transporte público coletivo	Modal a ser definido	Mapa 9	Mobilidade	Transporte público coletivo
246	Monotrilho	Estação Boa Esperança (Linha Prata)	Mapa 9	Mobilidade	Transporte público coletivo
247	Monotrilho	Estação Jacu-Pêssego (Linha Prata)	Mapa 9	Mobilidade	Transporte público coletivo
248	Monotrilho	Estação Jardim Marilu (Linha Prata)	Mapa 9	Mobilidade	Transporte público coletivo
261	Terminal de ônibus	Terminal - São Mateus (novo)	Mapa 9	Mobilidade	Transporte público coletivo
432	Intervenção de drenagem	Reservatório - Caguaçu	Mapa 12	Infraestrutura e Saneamento Ambiental	Drenagem
442	Intervenção de drenagem	Reservatório - Aricanduva I	Mapa 12	Infraestrutura e Saneamento Ambiental	Drenagem
443	Intervenção de drenagem	Reservatório - Aricanduva II	Mapa 12	Infraestrutura e Saneamento Ambiental	Drenagem
444	Intervenção de drenagem	Reservatório - Aricanduva III	Mapa 12	Infraestrutura e Saneamento Ambiental	Drenagem
452	Intervenção de drenagem	Reservatório - Inhumas	Mapa 12	Infraestrutura e Saneamento Ambiental	Drenagem
454	Intervenção de drenagem	Reservatório - Limoeiro	Mapa 12	Infraestrutura e Saneamento Ambiental	Drenagem
462	Intervenção de drenagem	Reservatório - Jardim Sonia Maria	Mapa 12	Infraestrutura e Saneamento Ambiental	Drenagem
514	Intervenção de drenagem	Reservatório - Aricanduva IV	Mapa 12	Infraestrutura e Saneamento Ambiental	Drenagem
536	Intervenção de drenagem	Reservatório - Machados	Mapa 12	Infraestrutura e Saneamento Ambiental	Drenagem

ID	Ação	Descrição	Origem	Eixo temático	Subtema
570	Estratégias de Desenvolvimento Econômico	Polo Estratégico de Desenvolvimento Econômico	Art.177	Desenvolvimento Econômico Sustentável	Centralidades
604	Monumento Natural	Pico do Votussununga - Morro do Cruzeiro	Mapa 5	Meio Ambiente	Conservação Ambiental

ID 372 | Agricultura São Mateus

Outras ações previstas: Planejamento Setorial



ID	Descrição	Órgão	Eixo temático	Subtema
50	Revitalização de praça Praça da Travessa Malva Pavão	SUB	Meio Ambiente	Praça
51	Instalação de cobertura Quadra poliesportiva na Rua Bandeira do Aracambi	SUB	Meio Ambiente	Espaço Livre Público
52	Revitalização de praça Praça Talismã	SUB	Meio Ambiente	Praça
53	Instalação de cobertura Quadra poliesportiva no Jardim São Francisco - XV de Novembro	SUB	Meio Ambiente	Espaço Livre Público
611	Requalificação de via pública Incremento de vegetação viária - Av. Rio das Pedras	SMSUB; SUB	Meio Ambiente	Arborização Urbana
612	Requalificação de via pública Incremento de vegetação viária - Av. Arraiais do Araguaia	SMSUB; SUB	Meio Ambiente	Arborização Urbana
688	Parque linear (PBH-01)	SIURB	Meio Ambiente	Parque Linear
700	Parque linear (P JL-01)	SIURB	Meio Ambiente	Parque Linear
701	Parque linear (PSO-01)	SIURB	Meio Ambiente	Parque Linear
726	Requalificação de espaço público Praça Jose Luiz de Araújo	SMSUB; SUB	Meio Ambiente	Praça
816	Requalificação de espaço público Praça Aparecida Pedra Kopcak	SMSUB; SUB	Meio Ambiente	Praça
880	Requalificação de espaço público Praça Roberto Manoel Zamberetti	SMSUB; SUB	Meio Ambiente	Praça
1000	Rede de espaços públicos Territórios Educadores - Iguatemi	SMUL; SPURBANISMO	Meio Ambiente	Espaço Livre Público

ID	Descrição	Órgão	Eixo temático	Subtema
1005	Rede de espaços públicos Territórios Educadores - São Rafael	SMUL; SPURBANISMO	Meio Ambiente	Espaço Livre Público
1018	Parque Parque Urbano - Savoy	SVMA	Meio Ambiente	Parque
1019	Parque Parque Linear - Cipoaba	SVMA	Meio Ambiente	Parque Linear
1020	Parque Parque Urbano - Morro do Cruzeiro - Votussununga 2	SVMA	Meio Ambiente	Parque
1030	Parque Parque Linear - Nascentes do Aricanduva	SVMA	Meio Ambiente	Parque Linear
1039	Parque Parque Urbano - Fazenda da Juta	SVMA	Meio Ambiente	Parque
1060	Parque Parque Urbano - Morro do Cruzeiro - Votussununga 1	SVMA	Meio Ambiente	Parque
1061	Parque Parque Linear - Caguaçu - Parque das Flores	SVMA	Meio Ambiente	Parque Linear
1062	Parque Parque Linear - São Mateus	SVMA	Meio Ambiente	Parque Linear
1064	Parque Parque Linear - Limoeiro	SVMA	Meio Ambiente	Parque Linear
1065	Parque Parque Linear - Jardim das Laranjeiras	SVMA	Meio Ambiente	Parque Linear
1067	Parque Parque Linear - Colonial	SVMA	Meio Ambiente	Parque Linear
1076	Parque Parque Urbano - Sapopemba	SVMA	Meio Ambiente	Parque
1098	Parque Parque Linear - Ribeirão Oratório	SVMA	Meio Ambiente	Parque Linear
1124	Parque Parque Linear - Nair Bello	SVMA	Meio Ambiente	Parque Linear
1161	Parque Santa Adélia	SVMA	Meio Ambiente	Parque
1190	Parque Natural Municipal Fazenda do Carmo	SVMA	Meio Ambiente	Conservação Ambiental
1200	Parque Natural Municipal Cabeceiras do Aricanduva	SVMA	Meio Ambiente	Conservação Ambiental
1209	Corredor Verde Av. Aricanduva - Pq. do Carmo - Marg. Tiete	SVMA	Meio Ambiente	Corredor Verde/ Ecológico
1210	Corredor Verde Corredor Polinizador - Linhão Zona Leste - Carmo-Nascentes do Aricanduva	SVMA	Meio Ambiente	Corredor Verde/ Ecológico
1214	Corredor Verde Corredor Polinizador - Linhão Fazenda da Juta - Pet	SVMA	Meio Ambiente	Corredor Verde/ Ecológico
1219	Corredor Verde Pq. Guabirobeira - Conquista - Sapopemba - Av. Jacu-Pêssego	SVMA	Meio Ambiente	Corredor Verde/ Ecológico
1234	Corredor Verde Av. Anhaia Melo-Sapopemba - Pq. Independência - Carmo	SVMA	Meio Ambiente	Corredor Verde/ Ecológico
1235	Corredor Verde Av. Jacu-Pêssego - Pq. Jd. da Conquista - Ecol. Tietê	SVMA	Meio Ambiente	Corredor Verde/ Ecológico
1269	Corredor Verde CEU São Mateus	SVMA	Meio Ambiente	Corredor Verde/ Ecológico
1270	Corredor Verde R. das Estrelas	SVMA	Meio Ambiente	Corredor Verde/ Ecológico
1285	Corredor Verde Pça. Osvaldo Luis Silveira	SVMA	Meio Ambiente	Corredor Verde/ Ecológico
1311	Corredor Verde Corredor da Mata Atlântica Leste - Trecho 1 PNM Fazenda Do Carmo - Morro do Cruzeiro	SVMA	Meio Ambiente	Corredor Verde/ Ecológico
1335	Requalificação de praças e áreas verdes Espaço Público	SVMA	Meio Ambiente	Espaço Livre Público
1336	Criação de praças e áreas verdes Horta	SVMA	Meio Ambiente	Área Verde
1337	Requalificação de praças e áreas verdes Via	SVMA	Meio Ambiente	Espaço Livre Público
1378	Criação de praças e áreas verdes Praça - R. Nascer do Sol	SVMA	Meio Ambiente	Praça
1508	Novo equipamento Ecoporto - Nascer do Sol	SMSUB	Infraestrutura e Saneamento Ambiental	Resíduos Sólidos

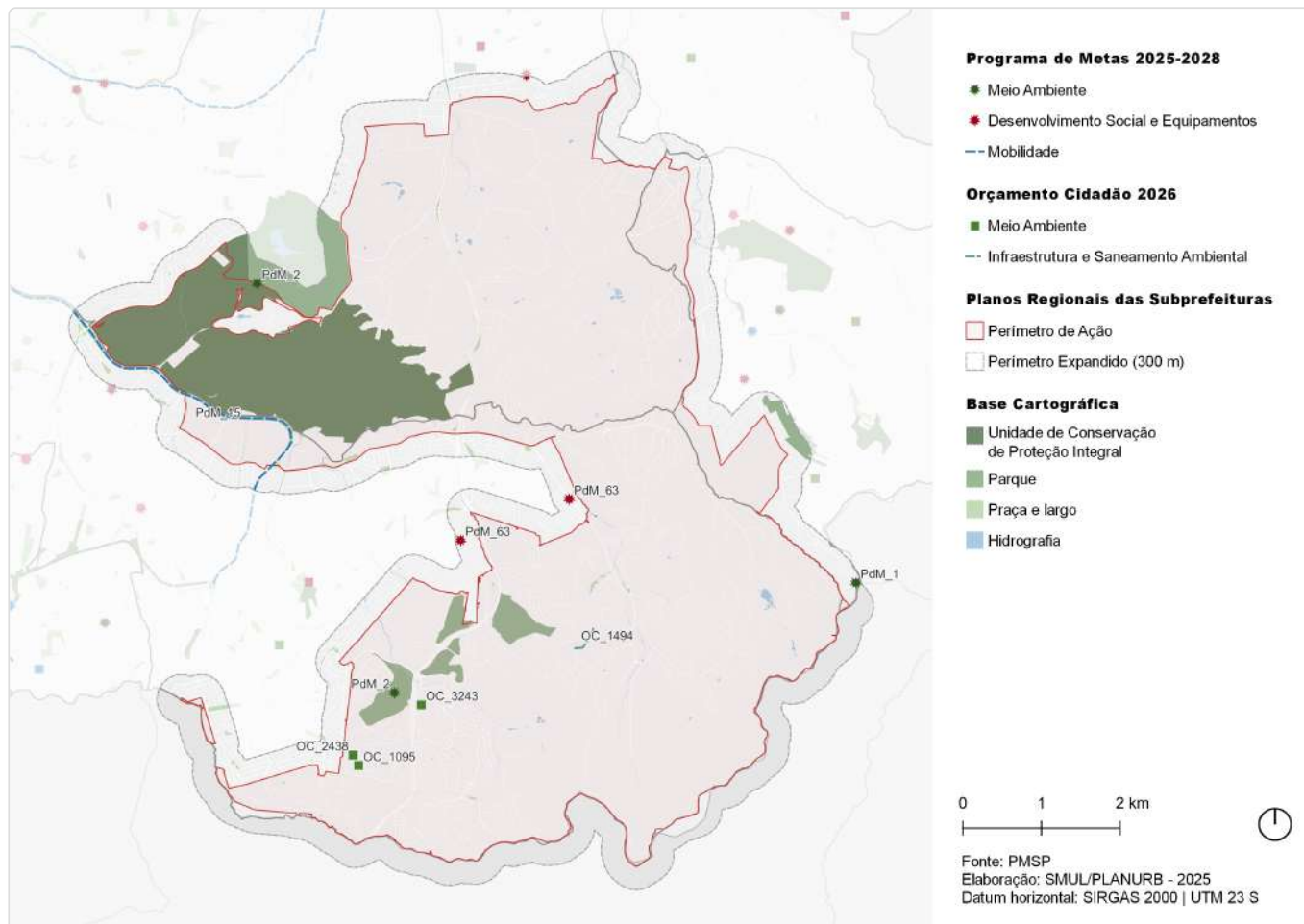
ID	Descrição	Órgão	Eixo temático	Subtema
1510	Novo equipamento Ecoponto - Cipoaba	SMSUB	Infraestrutura e Saneamento Ambiental	Resíduos Sólidos
1514	Novo equipamento Ecoponto - Sapopemba	SMSUB	Infraestrutura e Saneamento Ambiental	Resíduos Sólidos
1539	Novo equipamento Ecoponto - Iguatemi	SMSUB	Infraestrutura e Saneamento Ambiental	Resíduos Sólidos
1580	Novo equipamento Ecoponto - Montalvania	SMSUB	Infraestrutura e Saneamento Ambiental	Resíduos Sólidos
1590	Novo equipamento Ecoponto - Lima Bonfante	SMSUB	Infraestrutura e Saneamento Ambiental	Resíduos Sólidos
1630	Novo equipamento Ecoponto - Tamoios	SMSUB	Infraestrutura e Saneamento Ambiental	Resíduos Sólidos
1638	Novo equipamento Pátio de Compostagem - São Mateus	SMSUB	Infraestrutura e Saneamento Ambiental	Resíduos Sólidos
1696	Estrutura de drenagem Galeria de reforço	SIURB	Infraestrutura e Saneamento Ambiental	Drenagem
1706	Estrutura de drenagem Aumento de seção	SIURB	Infraestrutura e Saneamento Ambiental	Drenagem
1808	Reservatório Córrego dos Machados (RMA-01)	SIURB	Infraestrutura e Saneamento Ambiental	Drenagem
1959	Reservatório Córrego dos Machados (RMA-02)	SIURB	Infraestrutura e Saneamento Ambiental	Drenagem
1961	Reservatório Aricanduva IV (aberto e esvaziamento por bombas)	SIURB	Infraestrutura e Saneamento Ambiental	Drenagem
1999	Reservatório Aricanduva IV (RAR-04)	SIURB	Infraestrutura e Saneamento Ambiental	Drenagem
2053	Reservatório Machados (RMA-03)	SIURB	Infraestrutura e Saneamento Ambiental	Drenagem
2139	Provisão habitacional Pode Entrar Entidades - Parque Boa Esperança A1 Qd 59a	SEHAB	Habitação Social	Provisão Habitacional
2142	Provisão habitacional Pode Entrar Entidades - Parque Boa Esperança Qd 59b	SEHAB	Habitação Social	Provisão Habitacional
2144	Provisão habitacional Pode Entrar Empresas - Forte do Rio Branco III Lt 28	SEHAB	Habitação Social	Provisão Habitacional
2147	Provisão habitacional Pode Entrar Empresas - Forte do Rio Negro A	SEHAB	Habitação Social	Provisão Habitacional
2150	Provisão habitacional Pode Entrar Entidades - Forte do Rio Branco III Lt 2 - Maria Felipa	SEHAB	Habitação Social	Provisão Habitacional
2151	Provisão habitacional Pode Entrar Entidades - Teotônio Vilela - Jardim Sapopemba Qd 16 Lt 05	SEHAB	Habitação Social	Provisão Habitacional
2152	Provisão habitacional Pode Entrar Entidades - Forte do Rio Branco I Lt 10 - São Mateus	SEHAB	Habitação Social	Provisão Habitacional
2153	Provisão habitacional Pode Entrar Entidades - Forte do Rio Branco III Lt 27	SEHAB	Habitação Social	Provisão Habitacional
2156	Provisão habitacional Pode Entrar Entidades - Parque Boa Esperança Qd 62	SEHAB	Habitação Social	Provisão Habitacional
2158	Provisão habitacional Pode Entrar Entidades - Parque Boa Esperança Qd 61	SEHAB	Habitação Social	Provisão Habitacional
2159	Provisão habitacional Pode Entrar Entidades - Parque Boa Esperança Qd 60 - Fortaleza	SEHAB	Habitação Social	Provisão Habitacional
2160	Provisão habitacional Pode Entrar Entidades - Parque Boa Esperança Qd 37b - Resid dos Sonhos	SEHAB	Habitação Social	Provisão Habitacional

ID	Descrição	Órgão	Eixo temático	Subtema
2172	Provisão habitacional Pode Entrar Entidades - Parque Boa Esperança Qd 58b	SEHAB	Habitação Social	Provisão Habitacional
2173	Provisão habitacional Pode Entrar Empresas - Cícero Canuto	SEHAB	Habitação Social	Provisão Habitacional
2185	Provisão habitacional Pode Entrar Empresas - Parque Boa Esperança Qd 64	SEHAB	Habitação Social	Provisão Habitacional
2186	Provisão habitacional Pode Entrar Empresas - Parque Boa Esperança Qd 65a	SEHAB	Habitação Social	Provisão Habitacional
2187	Provisão habitacional Pode Entrar Empresas - Parque Boa Esperança Qd 65b	SEHAB	Habitação Social	Provisão Habitacional
2188	Provisão habitacional Pode Entrar Empresas - Parque Boa Esperança Qd 66	SEHAB	Habitação Social	Provisão Habitacional
2189	Provisão habitacional Pode Entrar Empresas - Parque Boa Esperança Qd 67	SEHAB	Habitação Social	Provisão Habitacional
2190	Provisão habitacional Pode Entrar Empresas - Parque Boa Esperança Qd 68	SEHAB	Habitação Social	Provisão Habitacional
2191	Provisão habitacional Pode Entrar Entidades - São Francisco Prov 9 Qd 65 Lt 02	SEHAB	Habitação Social	Provisão Habitacional
2244	Provisão habitacional Pode Entrar Empresas - Forte do Rio Negro B	SEHAB	Habitação Social	Provisão Habitacional
2332	Provisão habitacional Pode Entrar Entidades - Santa Etelvina Iva Qd 50c, Lotes 1, 2, 3 - Residencial Nossa Senhora de Guadalupe	SEHAB	Habitação Social	Provisão Habitacional
2336	Provisão habitacional Pode Entrar Entidades - Takao Minami A B - Anecy Rocha - Márcio Dias	SEHAB	Habitação Social	Provisão Habitacional
2347	Urbanização Jardim Arantes	SEHAB	Habitação Social	Urbanização
2416	Urbanização Loteamento Parque das Flores/Jd Continental/COHAB - Núcleo Beija-Flor	SEHAB	Habitação Social	Urbanização
2417	Urbanização Loteamento Parque das Flores/Jd Continental/COHAB - Núcleo das Violetas	SEHAB	Habitação Social	Urbanização
2418	Urbanização Loteamento Parque das Flores/Jd Continental/COHAB - Núcleo dos Antúrios	SEHAB	Habitação Social	Urbanização
2419	Urbanização Loteamento Parque das Flores/Jd Continental/COHAB - Núcleo São Jorge	SEHAB	Habitação Social	Urbanização
2420	Urbanização Loteamento Parque das Flores/Jd Continental/COHAB - Núcleo dos Lírios	SEHAB	Habitação Social	Urbanização
2421	Urbanização Loteamento Parque das Flores/Jd Continental/COHAB - Núcleo Sálvia-Flor de Lótus	SEHAB	Habitação Social	Urbanização
2440	Urbanização Jardim Cipoaba (Associação dos moradores cidade A.E. Carvalho)	SEHAB	Habitação Social	Urbanização
2496	Reforma e ampliação UBS Santa Bárbara	SMS	Desenvolvimento Social e Equipamentos	Equipamento de Saúde
2509	Requalificação de equipamento Campo do Parque da Conquista - Jardim da Conquista	SEME	Desenvolvimento Social e Equipamentos	Equipamento de esporte
2513	Requalificação de equipamento CE - São Mateus	SEME	Desenvolvimento Social e Equipamentos	Equipamento de esporte
2528	Requalificação de equipamento Unidos do Rio Claro	SEME	Desenvolvimento Social e Equipamentos	Equipamento de esporte
2529	Requalificação de equipamento CDC - Canarinho	SEME	Desenvolvimento Social e Equipamentos	Equipamento de esporte
2600	Novo equipamento UPA São Matheus	SMS	Desenvolvimento Social e Equipamentos	Equipamento de Saúde
2601	Novo equipamento UBS Nova Conquista	SMS	Desenvolvimento Social e Equipamentos	Equipamento de Saúde

ID	Descrição	Órgão	Eixo temático	Subtema
2737	Estrutura cicloviária Av. Satélite	CET	Mobilidade	Sistema Cicloviário
2768	Estrutura cicloviária Av. Sapopemba	CET	Mobilidade	Sistema Cicloviário
2797	Estrutura cicloviária R. Oberon	CET	Mobilidade	Sistema Cicloviário
2857	Estrutura cicloviária Av. Engenho Novo	CET	Mobilidade	Sistema Cicloviário
2870	Estrutura cicloviária Pça. Catas Altas	CET	Mobilidade	Sistema Cicloviário
2871	Estrutura cicloviária Fazenda do Carmo	SMT; CET	Mobilidade	Sistema Cicloviário
2874	Estrutura cicloviária Augustin Luberti	SMT; CET	Mobilidade	Sistema Cicloviário
2908	Estrutura cicloviária Av. Forte do Leme	CET	Mobilidade	Sistema Cicloviário
2914	Estrutura cicloviária Av. Mateo Bei	CET	Mobilidade	Sistema Cicloviário
2922	Estrutura cicloviária R. Cadência	CET	Mobilidade	Sistema Cicloviário
2938	Estrutura cicloviária Av. Min. José Américo de Almeida	CET	Mobilidade	Sistema Cicloviário
2942	Estrutura cicloviária Av. Riacho dos Machados	CET	Mobilidade	Sistema Cicloviário
2953	Estrutura cicloviária Av. Luis Pires de Minas	CET	Mobilidade	Sistema Cicloviário
2983	Estrutura cicloviária R. André de Almeida	CET	Mobilidade	Sistema Cicloviário

ID 373 | Regularização Urbanística, Fundiária e Cadastro Tributário

Intervenções previstas para o quadriênio: Programa de Metas 2025-2028 e Orçamento Cidadão 2026

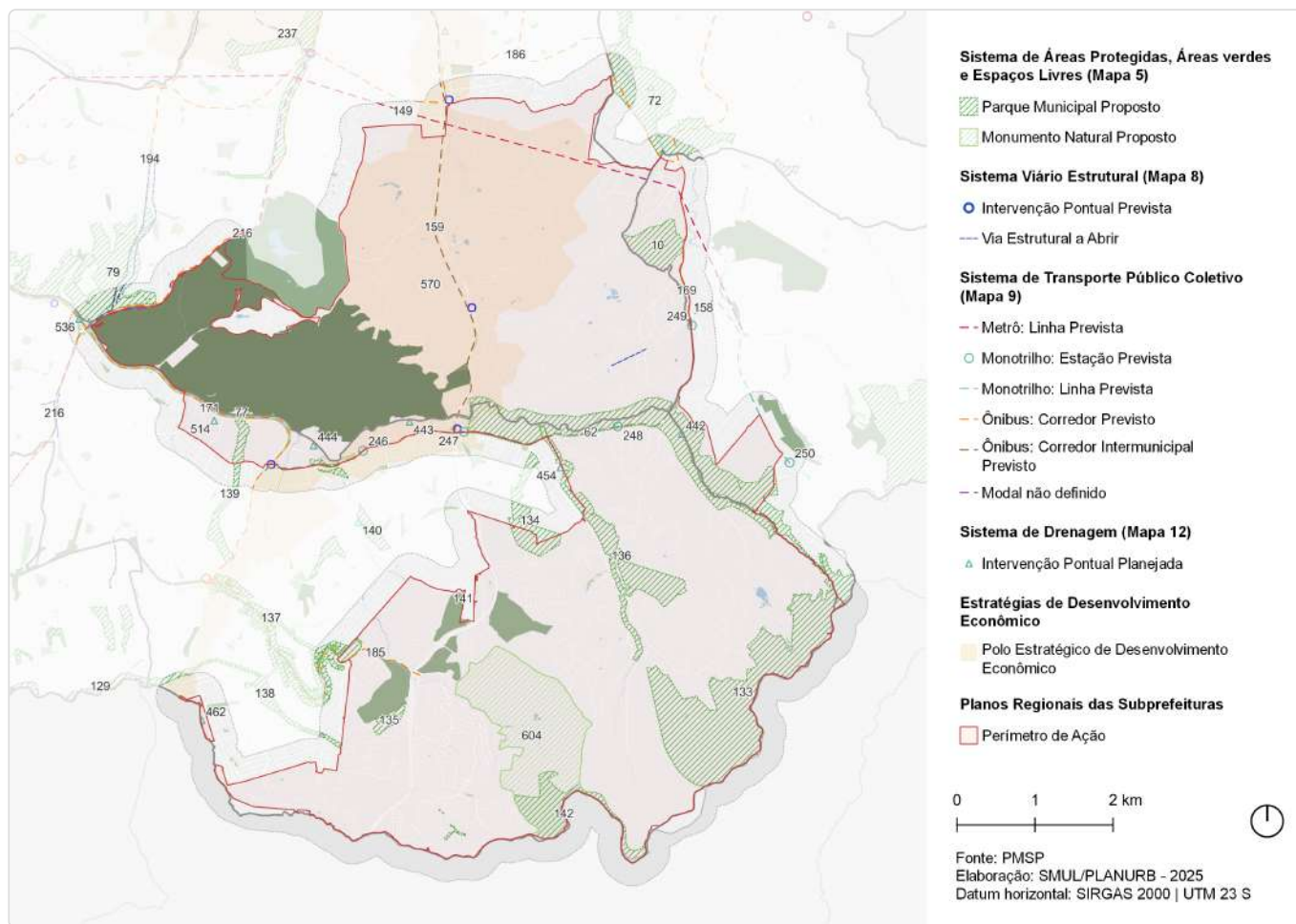


ID	Ação	Descrição	Órgão(s)	Eixo temático	Subtema
PdM_1	Entregar 8 novos parques	Parque Cabeceiras do Aricanduva	SVMA	Meio Ambiente	Parque
PdM_2	Requalificar ou ampliar 25 parques	Requalificação do Parque do Carmo	SVMA	Meio Ambiente	Parque
PdM_2	Requalificar ou ampliar 25 parques	Parque Aterro Sapopemba	SVMA	Meio Ambiente	Parque
PdM_15	Iniciar a operação do BRT Aricanduva	BRT Aricanduva	SIURB; SPOBRAS	Mobilidade	Transporte Público Coletivo
PdM_63	Entrega de 48 novos equipamentos, entre os quais 15 UPAs e 25 UBSS	UPA Laranjeiras	SMS	Desenvolvimento Social e Equipamentos	Equipamento de Saúde
PdM_63	Entrega de 48 novos equipamentos, entre os quais 15 UPAs e 25 UBSS	UBS Nova Conquista	SMS	Desenvolvimento Social e Equipamentos	Equipamento de Saúde
OC_1095	Revitalizar Praça na Travessa Malva Pavão no bairro Rodolfo Pirani	Praça da Travessa Malva Pavão	SUB	Meio Ambiente	Praça
OC_1494	Pavimentar e drenar a Rua do Canto, Jardim Alto Alegre	Rua do Canto	SMSUB	Infraestrutura e Saneamento Ambiental	Drenagem
OC_2438	Cobrir a quadra de esporte e eventos na Rua Bandeira de Aracambi	Quadra poliesportiva na Rua Bandeira do Aracambi	SUB	Meio Ambiente	Espaço Livre Público

ID	Ação	Descrição	Órgão(s)	Eixo temático	Subtema
OC_3243	Instalar cobertura na quadra do Jardim São Francisco - XV de Novembro	Quadra poliesportiva no Jardim São Francisco - XV de Novembro	SUB	Meio Ambiente	Espaço Livre Público

ID 373 | Regularização Urbanística, Fundiária e Cadastro Tributário

Outras ações previstas: Plano Diretor Estratégico (PDE)



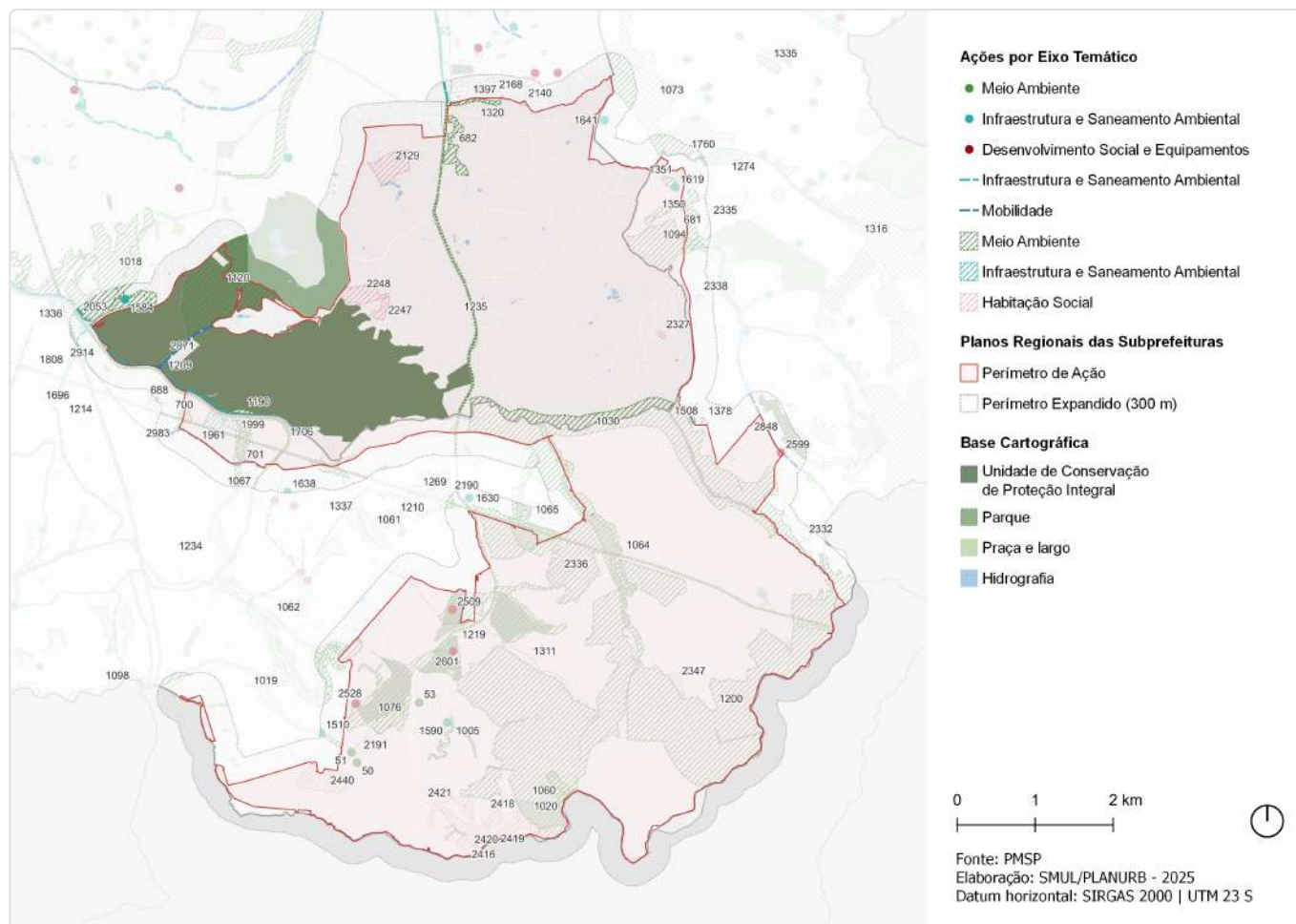
ID	Ação	Descrição	Origem	Eixo temático	Subtema
10	Parque Urbano	Apa do Iguatemi	Mapa 5	Meio Ambiente	Parque
62	Parque Linear	Nascentes do Aricanduva	Mapa 5	Meio Ambiente	Parque linear
72	Parque Linear	Guaratiba	Mapa 5	Meio Ambiente	Parque linear
77	Parque Natural	Fazenda do Carmo	Mapa 5	Meio Ambiente	Parque
79	Parque Urbano	Savoy	Mapa 5	Meio Ambiente	Parque
129	Parque Linear	Ribeirão Oratorio	Mapa 5	Meio Ambiente	Parque linear
133	Parque Natural	Cabeceiras do Aricanduva	Mapa 5	Meio Ambiente	Parque
134	Parque Linear	Jardim das Laranjeiras	Mapa 5	Meio Ambiente	Parque linear
135	Parque Urbano	Sapopemba	Mapa 5	Meio Ambiente	Parque
136	Parque Linear	Limoeiro	Mapa 5	Meio Ambiente	Parque linear
137	Parque Linear	São Mateus	Mapa 5	Meio Ambiente	Parque linear
138	Parque Linear	Cipoaba	Mapa 5	Meio Ambiente	Parque linear
139	Parque Linear	Colonial	Mapa 5	Meio Ambiente	Parque linear
140	Parque Linear	Caguacu - Parque das Flores	Mapa 5	Meio Ambiente	Parque linear

ID	Ação	Descrição	Origem	Eixo temático	Subtema
141	Parque Urbano	Jardim da Conquista	Mapa 5	Meio Ambiente	Parque
142	Parque de Conservação	Morro do Cruzeiro - Pico do Votussununga	Mapa 5	Meio Ambiente	Parque
147	Ações prioritárias no sistema viário estrutural	Via Estrutural a Abrir	Mapa 8	Mobilidade	Sistema viário
148	Ação prioritária no sistema viário estrutural	Intervenção viária pontual	Mapa 8	Mobilidade	Sistema viário
149	Metrô	Linha 12 - Violeta	Mapa 9	Mobilidade	Transporte público coletivo
158	Monotrilho	Linha 15 - Prata	Mapa 9	Mobilidade	Transporte público coletivo
159	Corredor de ônibus - EMTU	Corredor de ônibus intermunicipal - Guarulhos	Mapa 9	Mobilidade	Transporte público coletivo
169	Corredor de ônibus	Corredor - Itaim - São Mateus (perimetral Leste)	Mapa 9	Mobilidade	Transporte público coletivo
171	Corredor de ônibus	Corredor - Aricanduva	Mapa 9	Mobilidade	Transporte público coletivo
185	Corredor de ônibus	Corredor - Sapopemba - São Francisco	Mapa 9	Mobilidade	Transporte público coletivo
186	Corredor de ônibus	Corredor - São Teodoro - João Batista	Mapa 9	Mobilidade	Transporte público coletivo
194	Corredor de ônibus	Corredor - Mar Vermelho	Mapa 9	Mobilidade	Transporte público coletivo
216	Corredor de ônibus	Corredor - Artigas - Afonso Sampaio	Mapa 9	Mobilidade	Transporte público coletivo
237	Transporte público coletivo	Modal a ser definido	Mapa 9	Mobilidade	Transporte público coletivo
246	Monotrilho	Estação Boa Esperança (Linha Prata)	Mapa 9	Mobilidade	Transporte público coletivo
247	Monotrilho	Estação Jacu-Pêssego (Linha Prata)	Mapa 9	Mobilidade	Transporte público coletivo
248	Monotrilho	Estação Jardim Marilu (Linha Prata)	Mapa 9	Mobilidade	Transporte público coletivo
249	Monotrilho	Estação Jardim Pedra Branca (Linha Prata)	Mapa 9	Mobilidade	Transporte público coletivo
250	Monotrilho	Estação Cidade Tiradentes (Linha Prata)	Mapa 9	Mobilidade	Transporte público coletivo
442	Intervenção de drenagem	Reservatório - Aricanduva I	Mapa 12	Infraestrutura e Saneamento Ambiental	Drenagem
443	Intervenção de drenagem	Reservatório - Aricanduva II	Mapa 12	Infraestrutura e Saneamento Ambiental	Drenagem
444	Intervenção de drenagem	Reservatório - Aricanduva III	Mapa 12	Infraestrutura e Saneamento Ambiental	Drenagem
454	Intervenção de drenagem	Reservatório - Limoeiro	Mapa 12	Infraestrutura e Saneamento Ambiental	Drenagem
462	Intervenção de drenagem	Reservatório - Jardim Sonia Maria	Mapa 12	Infraestrutura e Saneamento Ambiental	Drenagem
514	Intervenção de drenagem	Reservatório - Aricanduva IV	Mapa 12	Infraestrutura e Saneamento Ambiental	Drenagem

ID	Ação	Descrição	Origem	Eixo temático	Subtema
536	Intervenção de drenagem	Reservatório - Machados	Mapa 12	Infraestrutura e Saneamento Ambiental	Drenagem
570	Estratégias de Desenvolvimento Econômico	Polo Estratégico de Desenvolvimento Econômico	Art.177	Desenvolvimento Econômico Sustentável	Centralidades
604	Monumento Natural	Pico do Votussununga - Morro do Cruzeiro	Mapa 5	Meio Ambiente	Conservação Ambiental

ID 373 | Regularização Urbanística, Fundiária e Cadastro Tributário

Outras ações previstas: Planejamento Setorial



ID	Descrição	Órgão	Eixo temático	Subtema
50	Revitalização de praça Praça da Travessa Malva Pavão	SUB	Meio Ambiente	Praça
51	Instalação de cobertura Quadra poliesportiva na Rua Bandeira do Aracambi	SUB	Meio Ambiente	Espaço Livre Público
53	Instalação de cobertura Quadra poliesportiva no Jardim São Francisco - XV de Novembro	SUB	Meio Ambiente	Espaço Livre Público
681	Parque linear Itaquera	SIURB	Meio Ambiente	Parque Linear
682	Parque linear Parque Linear com 3 restrições de seção	SIURB	Meio Ambiente	Parque Linear
688	Parque linear (PBH-01)	SIURB	Meio Ambiente	Parque Linear
700	Parque linear (P JL-01)	SIURB	Meio Ambiente	Parque Linear
701	Parque linear (PSO-01)	SIURB	Meio Ambiente	Parque Linear
1005	Rede de espaços públicos Territórios Educadores - São Rafael	SMUL; SPURBANISMO	Meio Ambiente	Espaço Livre Público
1018	Parque Parque Urbano - Savoy	SVMA	Meio Ambiente	Parque
1019	Parque Parque Linear - Cipoaba	SVMA	Meio Ambiente	Parque Linear
1020	Parque Parque Urbano - Morro do Cruzeiro - Votussununga 2	SVMA	Meio Ambiente	Parque
1030	Parque Parque Linear - Nascentes do Aricanduva	SVMA	Meio Ambiente	Parque Linear
1060	Parque Parque Urbano - Morro do Cruzeiro - Votussununga 1	SVMA	Meio Ambiente	Parque

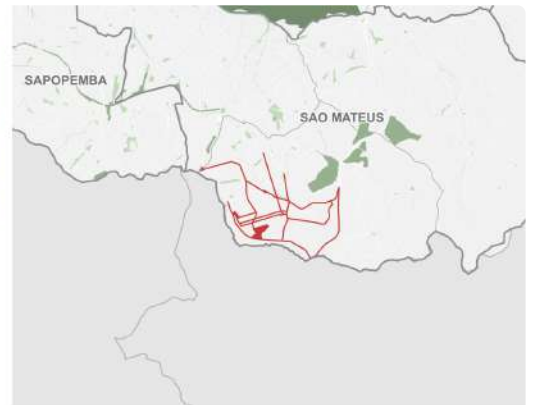
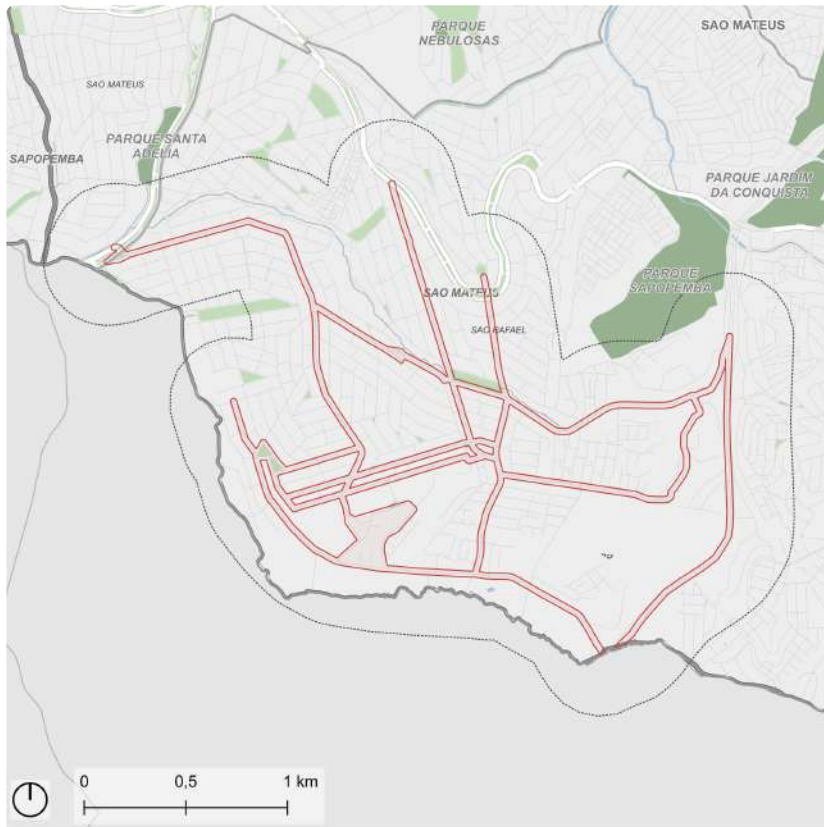
ID	Descrição	Órgão	Eixo temático	Subtema
1061	Parque Parque Linear - Caguaçu - Parque das Flores	SVMA	Meio Ambiente	Parque Linear
1062	Parque Parque Linear - São Mateus	SVMA	Meio Ambiente	Parque Linear
1064	Parque Parque Linear - Limoeiro	SVMA	Meio Ambiente	Parque Linear
1065	Parque Parque Linear - Jardim das Laranjeiras	SVMA	Meio Ambiente	Parque Linear
1067	Parque Parque Linear - Colonial	SVMA	Meio Ambiente	Parque Linear
1073	Parque Parque Linear - Guaratiba	SVMA	Meio Ambiente	Parque Linear
1076	Parque Parque Urbano - Sapopemba	SVMA	Meio Ambiente	Parque
1094	Parque Parque Urbano - APA do Iguatemi	SVMA	Meio Ambiente	Parque
1098	Parque Parque Linear - Ribeirão Oratório	SVMA	Meio Ambiente	Parque Linear
1120	Parque Parque Urbano - Carmo	SVMA	Meio Ambiente	Parque
1190	Parque Natural Municipal Fazenda do Carmo	SVMA	Meio Ambiente	Conservação Ambiental
1200	Parque Natural Municipal Cabeceiras do Aricanduva	SVMA	Meio Ambiente	Conservação Ambiental
1209	Corredor Verde Av. Aricanduva - Pq. do Carmo - Marg. Tiete	SVMA	Meio Ambiente	Corredor Verde/ Ecológico
1210	Corredor Verde Corredor Polinizador - Linhão Zona Leste - Carmo-Nascentes do Aricanduva	SVMA	Meio Ambiente	Corredor Verde/ Ecológico
1214	Corredor Verde Corredor Polinizador - Linhão Fazenda da Juta - Pet	SVMA	Meio Ambiente	Corredor Verde/ Ecológico
1219	Corredor Verde Pq. Guabirobeira - Conquista - Sapopemba - Av. Jacu-Pêssego	SVMA	Meio Ambiente	Corredor Verde/ Ecológico
1234	Corredor Verde Av. Anhaia Melo-Sapopemba - Pq. Independência - Carmo	SVMA	Meio Ambiente	Corredor Verde/ Ecológico
1235	Corredor Verde Av. Jacu-Pêssego - Pq. Jd. da Conquista - Ecol. Tietê	SVMA	Meio Ambiente	Corredor Verde/ Ecológico
1269	Corredor Verde CEU São Mateus	SVMA	Meio Ambiente	Corredor Verde/ Ecológico
1274	Corredor Verde CDHU	SVMA	Meio Ambiente	Corredor Verde/ Ecológico
1311	Corredor Verde Corredor da Mata Atlântica Leste - Trecho 1 PNM Fazenda Do Carmo - Morro do Cruzeiro	SVMA	Meio Ambiente	Corredor Verde/ Ecológico
1316	Corredor Verde Corredor da Mata Atlântica Leste - Trecho 2 PNM Fazenda do Carmo-Rodeio	SVMA	Meio Ambiente	Corredor Verde/ Ecológico
1320	Corredor Verde R. Bartolomeu Ferrai	SVMA	Meio Ambiente	Corredor Verde/ Ecológico
1335	Requalificação de praças e áreas verdes Espaço Público	SVMA	Meio Ambiente	Espaço Livre Público
1336	Criação de praças e áreas verdes Horta	SVMA	Meio Ambiente	Área Verde
1337	Requalificação de praças e áreas verdes Via	SVMA	Meio Ambiente	Espaço Livre Público
1350	Requalificação de praças e áreas verdes Praça Conjunto Sítio Conceição 1	SVMA	Meio Ambiente	Praça
1351	Requalificação de praças e áreas verdes Praça Conjunto Sítio Conceição 2	SVMA	Meio Ambiente	Praça
1378	Criação de praças e áreas verdes Praça - R. Nascer do Sol	SVMA	Meio Ambiente	Praça
1397	Criação de praças e áreas verdes Praça - R. Bartolomeu Ferrai	SVMA	Meio Ambiente	Praça
1508	Novo equipamento Ecoponto - Nascer do Sol	SMSUB	Infraestrutura e Saneamento Ambiental	Resíduos Sólidos
1510	Novo equipamento Ecoponto - Cipoaba	SMSUB	Infraestrutura e Saneamento Ambiental	Resíduos Sólidos

ID	Descrição	Órgão	Eixo temático	Subtema
1584	Novo equipamento Ecoporto - Parque do Carmo	SMSUB	Infraestrutura e Saneamento Ambiental	Resíduos Sólidos
1590	Novo equipamento Ecoporto - Lima Bonfante	SMSUB	Infraestrutura e Saneamento Ambiental	Resíduos Sólidos
1619	Novo equipamento Ecoporto - Fazenda do Carmo	SMSUB	Infraestrutura e Saneamento Ambiental	Resíduos Sólidos
1630	Novo equipamento Ecoporto - Tamoios	SMSUB	Infraestrutura e Saneamento Ambiental	Resíduos Sólidos
1633	Novo equipamento Ecoporto - Vila Cosmopolita	SMSUB	Infraestrutura e Saneamento Ambiental	Resíduos Sólidos
1638	Novo equipamento Pátio de Compostagem - São Mateus	SMSUB	Infraestrutura e Saneamento Ambiental	Resíduos Sólidos
1641	Novo equipamento Pátio de Compostagem - Guaianases	SMSUB	Infraestrutura e Saneamento Ambiental	Resíduos Sólidos
1695	Estrutura de drenagem Canalização	SIURB	Infraestrutura e Saneamento Ambiental	Drenagem
1696	Estrutura de drenagem Galeria de reforço	SIURB	Infraestrutura e Saneamento Ambiental	Drenagem
1706	Estrutura de drenagem Aumento de seção	SIURB	Infraestrutura e Saneamento Ambiental	Drenagem
1760	Reservatório Guaratiba (aberto, in line)	SIURB	Infraestrutura e Saneamento Ambiental	Drenagem
1808	Reservatório Córrego dos Machados (RMA-01)	SIURB	Infraestrutura e Saneamento Ambiental	Drenagem
1961	Reservatório Aricanduva IV (aberto e esvaziamento por bombas)	SIURB	Infraestrutura e Saneamento Ambiental	Drenagem
1999	Reservatório Aricanduva IV (RAR-04)	SIURB	Infraestrutura e Saneamento Ambiental	Drenagem
2053	Reservatório Machados (RMA-03)	SIURB	Infraestrutura e Saneamento Ambiental	Drenagem
2129	Provisão habitacional PPP Municipal - Lote 10 - Enbral	SEHAB	Habitação Social	Provisão Habitacional
2140	Provisão habitacional Pode Entrar Entidades - Itaquera II III José Bonifácio Qd 161 Lt 04	SEHAB	Habitação Social	Provisão Habitacional
2168	Provisão habitacional Pode Entrar Entidades - Itaquera II III José Bonifácio Qd 158 Lt 03	SEHAB	Habitação Social	Provisão Habitacional
2190	Provisão habitacional Pode Entrar Empresas - Parque Boa Esperança Qd 68	SEHAB	Habitação Social	Provisão Habitacional
2191	Provisão habitacional Pode Entrar Entidades - São Francisco Prov 9 Qd 65 Lt 02	SEHAB	Habitação Social	Provisão Habitacional
2247	Provisão habitacional Mcmv Entidades - Copa do Povo - Gleba B	SEHAB	Habitação Social	Provisão Habitacional
2248	Provisão habitacional Mcmv Entidades - Copa do Povo - Gleba A	SEHAB	Habitação Social	Provisão Habitacional
2327	Provisão habitacional Pode Entrar Entidades - Santa Etelvina lib Area 5 Qd 09 Lt 127	SEHAB	Habitação Social	Provisão Habitacional
2332	Provisão habitacional Pode Entrar Entidades - Santa Etelvina Iva Qd 50c, Lotes 1, 2, 3 - Residencial Nossa Senhora de Guadalupe	SEHAB	Habitação Social	Provisão Habitacional
2335	Provisão habitacional Pode Entrar Entidades - Inácio Monteiro - Flor do Oriente	SEHAB	Habitação Social	Provisão Habitacional
2336	Provisão habitacional Pode Entrar Entidades - Takao Minami A B - Anecy Rocha - Márcio Dias	SEHAB	Habitação Social	Provisão Habitacional

ID	Descrição	Órgão	Eixo temático	Subtema
2338	Provisão habitacional Pode Entrar Aquisição - Lote 1 - Conjunto Habitacional Fazenda do Carmo (Arroio Sarandi)	SEHAB	Habitação Social	Provisão Habitacional
2347	Urbanização Jardim Arantes	SEHAB	Habitação Social	Urbanização
2416	Urbanização Loteamento Parque das Flores/Jd Continental/COHAB - Núcleo Beija-Flor	SEHAB	Habitação Social	Urbanização
2417	Urbanização Loteamento Parque das Flores/Jd Continental/COHAB - Núcleo das Violetas	SEHAB	Habitação Social	Urbanização
2418	Urbanização Loteamento Parque das Flores/Jd Continental/COHAB - Núcleo dos Antúrios	SEHAB	Habitação Social	Urbanização
2419	Urbanização Loteamento Parque das Flores/Jd Continental/COHAB - Núcleo São Jorge	SEHAB	Habitação Social	Urbanização
2420	Urbanização Loteamento Parque das Flores/Jd Continental/COHAB - Núcleo dos Lírios	SEHAB	Habitação Social	Urbanização
2421	Urbanização Loteamento Parque das Flores/Jd Continental/COHAB - Núcleo Sálvia-Flor de Lótus	SEHAB	Habitação Social	Urbanização
2440	Urbanização Jardim Cipoaba (Associação dos moradores cidade A.E. Carvalho)	SEHAB	Habitação Social	Urbanização
2509	Requalificação de equipamento Campo do Parque da Conquista - Jardim da Conquista	SEME	Desenvolvimento Social e Equipamentos	Equipamento de esporte
2528	Requalificação de equipamento Unidos do Rio Claro	SEME	Desenvolvimento Social e Equipamentos	Equipamento de esporte
2599	Novo equipamento UPA Cidade Tiradentes II	SMS	Desenvolvimento Social e Equipamentos	Equipamento de Saúde
2601	Novo equipamento UBS Nova Conquista	SMS	Desenvolvimento Social e Equipamentos	Equipamento de Saúde
2848	Estrutura cicloviária Av. Metalúrgicos	SMT; CET	Mobilidade	Sistema Cicloviário
2871	Estrutura cicloviária Fazenda do Carmo	SMT; CET	Mobilidade	Sistema Cicloviário
2914	Estrutura cicloviária Av. Mateo Bei	CET	Mobilidade	Sistema Cicloviário
2983	Estrutura cicloviária R. André de Almeida	CET	Mobilidade	Sistema Cicloviário

ID 385 | Viário São Rafael

Escala: Regional



Fonte: PMSP
Elaboração: SMUL/PLANURB - 2025
Datum horizontal: SIRGAS 2000 | UTM 23 S

DESCRIÇÃO (PRS)

Distrito de São Rafael, na subprefeitura de São Mateus. Vias como Av Baronesa de Muritiba, Jacu-Pêssego e Rodolfo Pirani.

EIXOS TEMÁTICOS

- Meio Ambiente
- Infraestrutura e Saneamento Ambiental
- Desenvolvimento Econômico Sustentável
- Mobilidade

ID 385 | Viario Sao Rafael

Intervenções previstas para o quadriênio: Programa de Metas 2025-2028 e Orçamento Cidadão 2026



ID	Ação	Descrição	Órgão(s)	Eixo temático	Subtema
OC_1095	Revitalizar Praça na Travessa Malva Pavão no bairro Rodolfo Pirani	Praça da Travessa Malva Pavão	SUB	Meio Ambiente	Praça
OC_2438	Cobrir a quadra de esporte e eventos na Rua Bandeira de Aracambi	Quadra poliesportiva na Rua Bandeira do Aracambi	SUB	Meio Ambiente	Espaço Livre Público
OC_3242	Revitalizar praça Talismã no Jardim Ester	Praça Talismã	SUB	Meio Ambiente	Praça
OC_3243	Instalar cobertura na quadra do Jardim São Francisco - XV de Novembro	Quadra poliesportiva no Jardim São Francisco - XV de Novembro	SUB	Meio Ambiente	Espaço Livre Público

ID 385 | Viário São Rafael

Outras ações previstas: Plano Diretor Estratégico (PDE)



ID	Ação	Descrição	Origem	Eixo temático	Subtema
129	Parque Linear	Ribeirão Oratorio	Mapa 5	Meio Ambiente	Parque linear
135	Parque Urbano	Sapopemba	Mapa 5	Meio Ambiente	Parque
137	Parque Linear	São Mateus	Mapa 5	Meio Ambiente	Parque linear
138	Parque Linear	Cipoaba	Mapa 5	Meio Ambiente	Parque linear
185	Corredor de ônibus	Corredor - Sapopemba - São Francisco	Mapa 9	Mobilidade	Transporte público coletivo
570	Estratégias de Desenvolvimento Econômico	Polo Estratégico de Desenvolvimento Econômico	Art.177	Desenvolvimento Econômico Sustentável	Centralidades

ID 385 | Viário São Rafael

Outras ações previstas: Planejamento Setorial



ID	Descrição	Órgão	Eixo temático	Subtema
50	Revitalização de praça Praça da Travessa Malva Pavão	SUB	Meio Ambiente	Praça
51	Instalação de cobertura Quadra poliesportiva na Rua Bandeira do Aracambi	SUB	Meio Ambiente	Espaço Livre Público
52	Revitalização de praça Praça Talismã	SUB	Meio Ambiente	Praça
53	Instalação de cobertura Quadra poliesportiva no Jardim São Francisco - XV de Novembro	SUB	Meio Ambiente	Espaço Livre Público
1005	Rede de espaços públicos Territórios Educadores - São Rafael	SMUL; SPURBANISMO	Meio Ambiente	Espaço Livre Público
1019	Parque Parque Linear - Cipoaba	SVMA	Meio Ambiente	Parque Linear
1062	Parque Parque Linear - São Mateus	SVMA	Meio Ambiente	Parque Linear
1076	Parque Parque Urbano - Sapopemba	SVMA	Meio Ambiente	Parque
1098	Parque Parque Linear - Ribeirão Oratório	SVMA	Meio Ambiente	Parque Linear
1161	Parque Santa Adélia	SVMA	Meio Ambiente	Parque
1214	Corredor Verde Corredor Polinizador - Linhão Fazenda da Juta - Pet	SVMA	Meio Ambiente	Corredor Verde/ Ecológico
1285	Corredor Verde Pça. Osvaldo Luis Silveira	SVMA	Meio Ambiente	Corredor Verde/ Ecológico
1311	Corredor Verde Corredor da Mata Atlântica Leste - Trecho 1 PNM Fazenda Do Carmo - Morro do Cruzeiro	SVMA	Meio Ambiente	Corredor Verde/ Ecológico

ID	Descrição	Órgão	Eixo temático	Subtema
1510	Novo equipamento Ecoporto - Cipoaba	SMSUB	Infraestrutura e Saneamento Ambiental	Resíduos Sólidos
2191	Provisão habitacional Pode Entrar Entidades - São Francisco Prov 9 Qd 65 Lt 02	SEHAB	Habitação Social	Provisão Habitacional
2440	Urbanização Jardim Cipoaba (Associação dos moradores cidade A.E. Carvalho)	SEHAB	Habitação Social	Urbanização

ID 401 | Vilanova Artigas – Mateo Bei

Escala: Regional



Fonte: PMSP
Elaboração: SMUL/PLANURB - 2025
Datum horizontal: SIRGAS 2000 | UTM 23 S

DESCRIÇÃO (PRS)

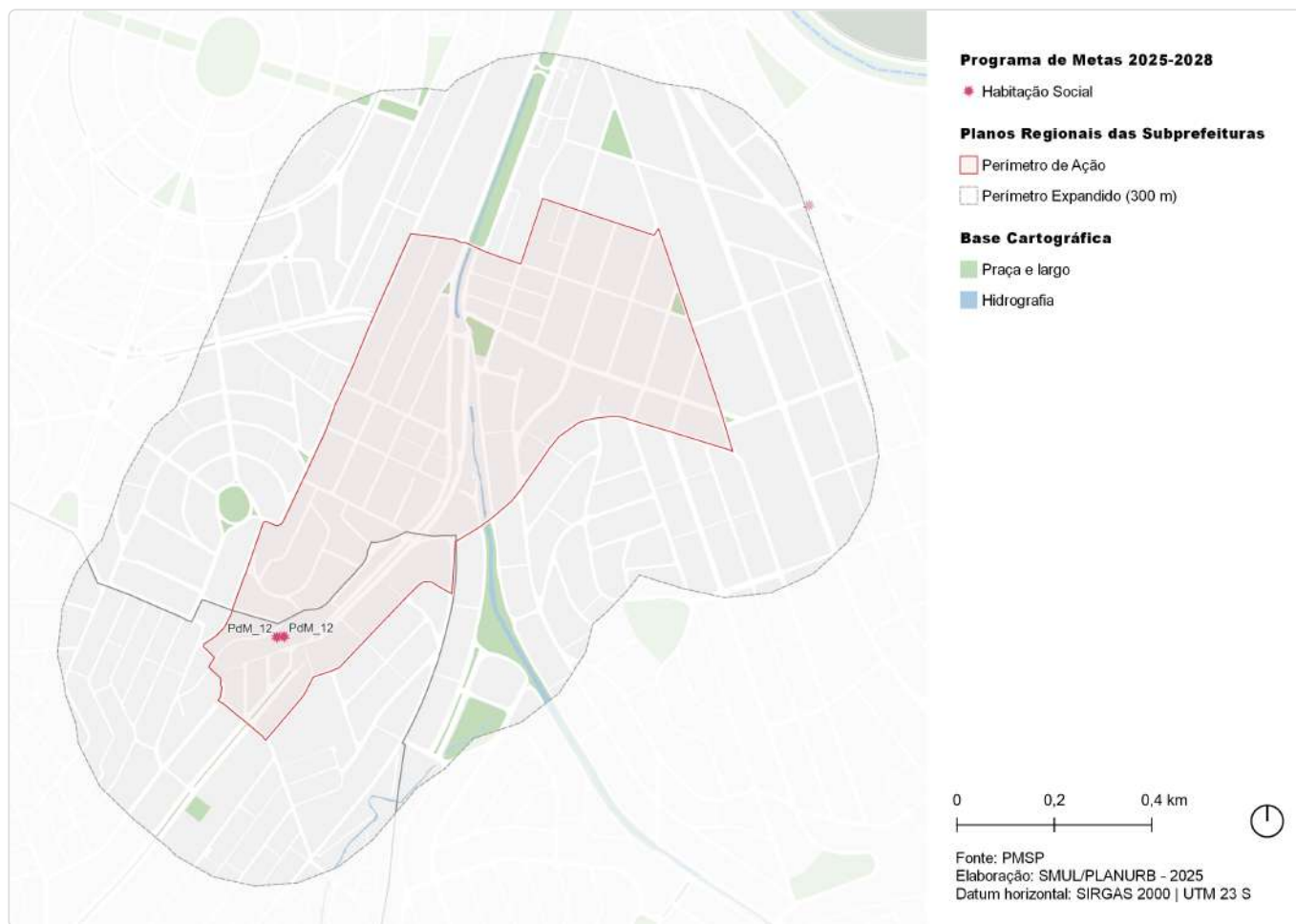
Perímetro delimitado pelas quadras adjacentes ao eixo de ligação da Subprefeitura de Sapopemba com São Mateus, pelas Avenidas Arquiteto Vilanova Artigas, Barreira Grande e Mateo Bei.

EIXOS TEMÁTICOS

- Meio Ambiente
- Infraestrutura e Saneamento Ambiental
- Habitação Social
- Desenvolvimento Social e Equipamentos
- Mobilidade

ID 401 | Vilanova Artigas - Mateo Bei

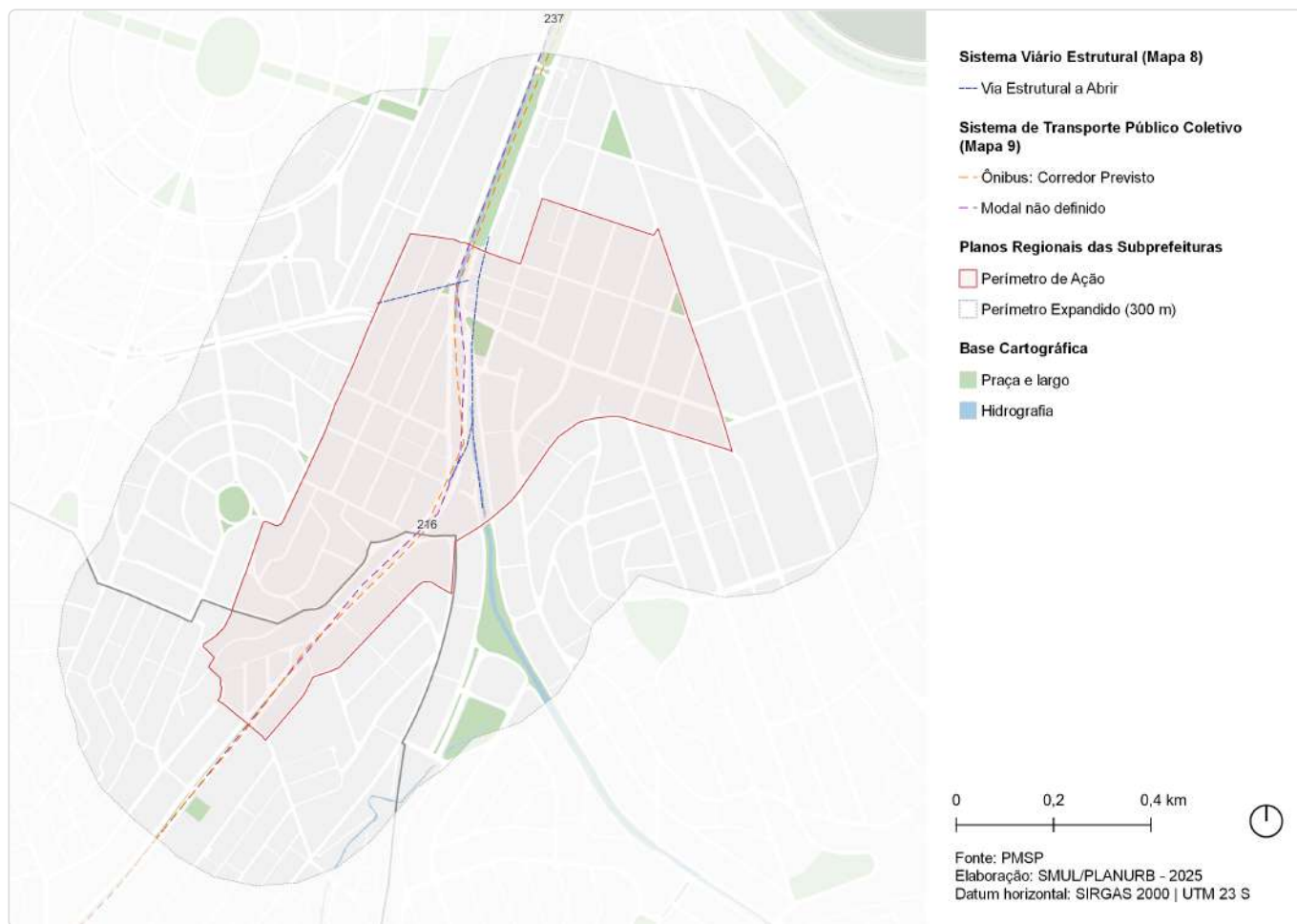
Intervenções previstas para o quadriênio: Programa de Metas 2025-2028 e Orçamento Cidadão 2026



ID	Ação	Descrição	Órgão(s)	Eixo temático	Subtema
PdM_12	Realizar obras de canalização de córregos e contenção de encostas em 14 áreas prioritárias	Tanque Itápolis	SIURB	Habitación Social	Área de Risco
PdM_12	Realizar obras de canalização de córregos e contenção de encostas em 14 áreas prioritárias	Tanque	SIURB	Habitación Social	Área de Risco

ID 401 | Vilanova Artigas - Mateo Bei

Outras ações previstas: Plano Diretor Estratégico (PDE)



ID	Ação	Descrição	Origem	Eixo temático	Subtema
147	Ações prioritárias no sistema viário estrutural	Via Estrutural a Abrir	Mapa 8	Mobilidade	Sistema viário
216	Corredor de ônibus	Corredor - Artigas - Afonso Sampaio	Mapa 9	Mobilidade	Transporte público coletivo
237	Transporte público coletivo	Modal a ser definido	Mapa 9	Mobilidade	Transporte público coletivo

ID 401 | Vilanova Artigas - Mateo Bei

Outras ações previstas: Planejamento Setorial



ID	Descrição	Órgão	Eixo temático	Subtema
1210	Corredor Verde Corredor Polinizador - Linhão Zona Leste - Carmo-Nascentes do Aricanduva	SVMA	Meio Ambiente	Corredor Verde/ Ecológico
1214	Corredor Verde Corredor Polinizador - Linhão Fazenda da Juta - Pet	SVMA	Meio Ambiente	Corredor Verde/ Ecológico
1336	Criação de praças e áreas verdes Horta	SVMA	Meio Ambiente	Área Verde
1696	Estrutura de drenagem Galeria de reforço	SIURB	Infraestrutura e Saneamento Ambiental	Drenagem
1808	Reservatório Córrego dos Machados (RMA-01)	SIURB	Infraestrutura e Saneamento Ambiental	Drenagem
2857	Estrutura cicloviária Av. Engenho Novo	CET	Mobilidade	Sistema Cicloviário
2942	Estrutura cicloviária Av. Riacho dos Machados	CET	Mobilidade	Sistema Cicloviário
2983	Estrutura cicloviária R. André de Almeida	CET	Mobilidade	Sistema Cicloviário