



Planos de Ação das Subprefeituras 2026-2029

Anexo 1 - Contribuições do Processo Participativo

# Subprefeitura Perus-Anhanguera

Dezembro de 2025

**Secretaria Municipal de Urbanismo e Licenciamento – SMUL**  
**Coordenadoria de Planejamento Urbano – PLANURB**

## Apresentação

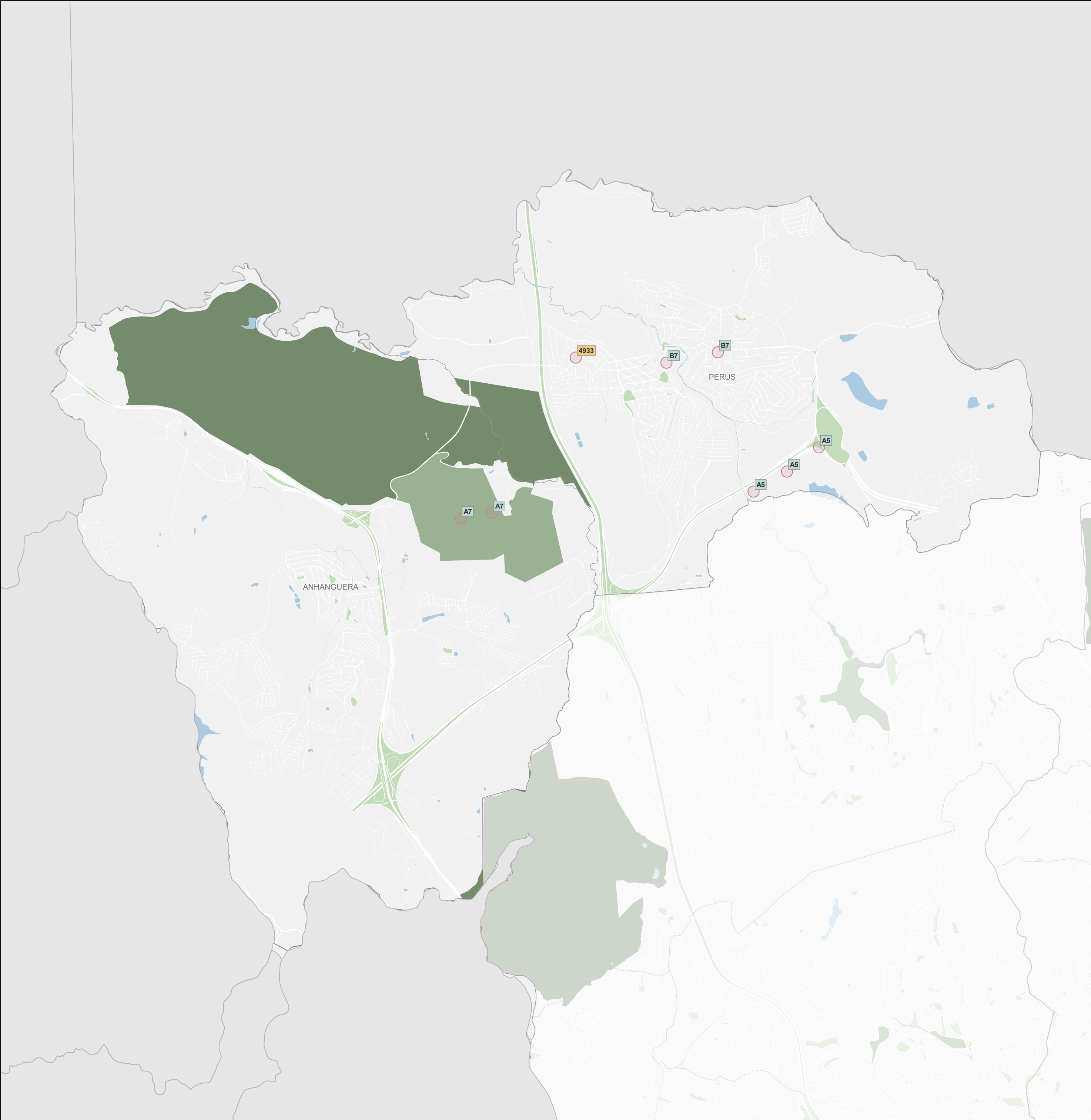
A participação social é elemento fundamental para a identificação das potencialidades locais e das demandas da população, contribuindo para a integração das ações de diferentes áreas da política pública. Este Anexo apresenta as contribuições obtidas por meio de oficinas participativas presenciais e de consulta virtual, realizadas no âmbito da elaboração dos Planos de Ação das Subprefeituras (PAS) entre julho e setembro de 2025.

As propostas sistematizadas estão organizadas conforme sua origem, compreendendo contribuições **coletivas** elaboradas nos grupos de trabalho das oficinas presenciais; contribuições registradas de forma **individual** durante as oficinas; contribuições da oficina realizada com o Conselho Municipal da Pessoa com Deficiência (**CMPD**); e contribuições oriundas da Plataforma **Participe+**.

O material está organizado em mapas acompanhados de tabelas, de acordo com os eixos temáticos abordados nas oficinas — Meio Ambiente, Habitação Social, Infraestrutura e Saneamento Ambiental, Patrimônio Cultural, Mobilidade, Desenvolvimento Econômico Sustentável e Desenvolvimento Social e Equipamentos —, sendo classificadas como “Outro” as propostas que não se enquadraram nesses temas. A quantidade de mapas por Subprefeitura varia conforme os eixos que receberam contribuições, possibilitando uma leitura integrada das demandas territorializadas e do conjunto do território.

As contribuições coletadas nas oficinas presenciais foram digitalizadas e transcritas, com eventuais ajustes de padronização, enquanto as contribuições do Participe+ reproduzem trechos dos textos enviados pelos participantes na plataforma.

A íntegra das propostas, assim como os arquivos utilizados para a elaboração dos mapas deste Anexo, está disponível no portal [Gestão Urbana](#). Complementarmente, o [Relatório de Sistematização das Oficinas Participativas](#) apresenta a metodologia adotada nas oficinas e os procedimentos de sistematização e georreferenciamento das propostas.



### Subprefeitura Perus/Anhaguera

#### Meio Ambiente

Origem	ID	Proposta*	Qty**
Coletiva	A5	Vila Malvina, Rua Cleonice Kammer e Ernesto Bottoni. Proposta: criar um parque linear (Eco Parque Linear). Esse Eco Parque Linear vai ligar ao pq. linear Ribeirão Perus.	3
Coletiva	A7	Parque Anhanguera. Já existe estudo em andamento. Proposta: criar pista cross ambiental, o parque já tem um relevo que propicia a criação.	2
Coletiva	B7	Praça Inácio Dias, voltar os equipamentos playground, paisagismo, mesas de jogos, equipamentos de ginástica. Praça na Rua Antônio de Padua Dias instalação playground equipamentos ginástica.	2
Participe+	4886	ESTRADA VERDE DE LIGAÇÃO Proposta: Criar dois caminhos para ligar os distritos Perus e Anhanguera ao Parque anhanguera.	0
Participe+	4887	MÃO ÚNICA- TRANSPORTE Proposta: Acabar com as mãos duplas em todo território no município de São Paulo. começar por Perus Anhanguera.	0
Participe+	4933	PARK LETH Proposta: Criar um Park leth na área da creche Salvador Zeivbil. _x000D_ e um local movimentado na semana pelas mães e pais professores da escola Salvador Zeivbil e dos alunos que circulam por essa rua para ir a escola gavião Peixoto.	1

Legenda

Propostas

ID

Coletiva

ID

Individual

ID

CMPD

ID

Participe+

Base Cartográfica

Hidrografia

Praça e largo

Parque

Unidade de Conservação de Proteção Integral

0

0,5

1 km

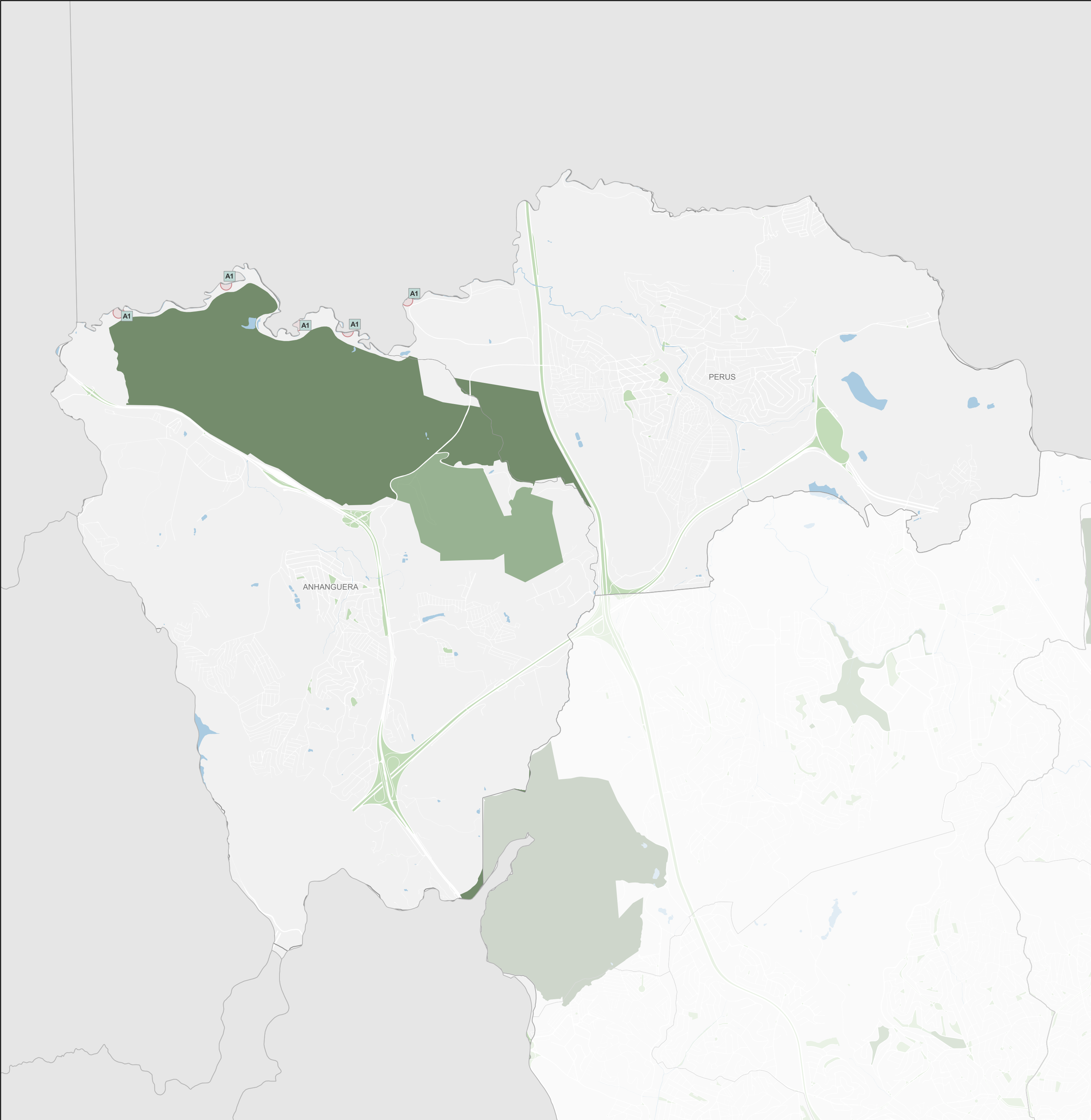
Fonte: PMSP

Elaboração: SMUL/PLANURB - 2025

Datum horizontal: SIRGAS 2000 | UTM 23 S

\* As propostas resultam da consolidação do título e do resumo, mantidos nas versões originais para preservar a integralidade das contribuições.

\*\* A coluna "Qty" corresponde ao número de vezes que a proposta aparece no mapa. Para informações sobre propostas não mapeadas (Qty = 0), baixar planilha de contribuições disponível na plataforma Gestão Urbana.



### Subprefeitura Perus/Anhaguera

#### Infraestrutura e Saneamento Ambiental

Origem	ID	Proposta*	Qtd**
Coletiva	A1	Criar algo para recolher garrafas PET nas curvas do Rio Juqueri. Proposta: tudo indicado local e proposta.	5
Participe+	4929	COLETA SELETIVA Proposta: que esse processo seja implantado nos dois distritos perus e Anhaguera. existe em algumas vilas na nossa subprefeitura e o resultado é bom satisfatório.	0

Legenda

Propostas

ID

Coletiva

ID

Individual

ID

CMPD

ID

Participe+

Base Cartográfica

Hidrografia

Praça e largo

Parque

Unidade de Conservação de Proteção Integral

0

0,5

1 km

Fonte: PMSP

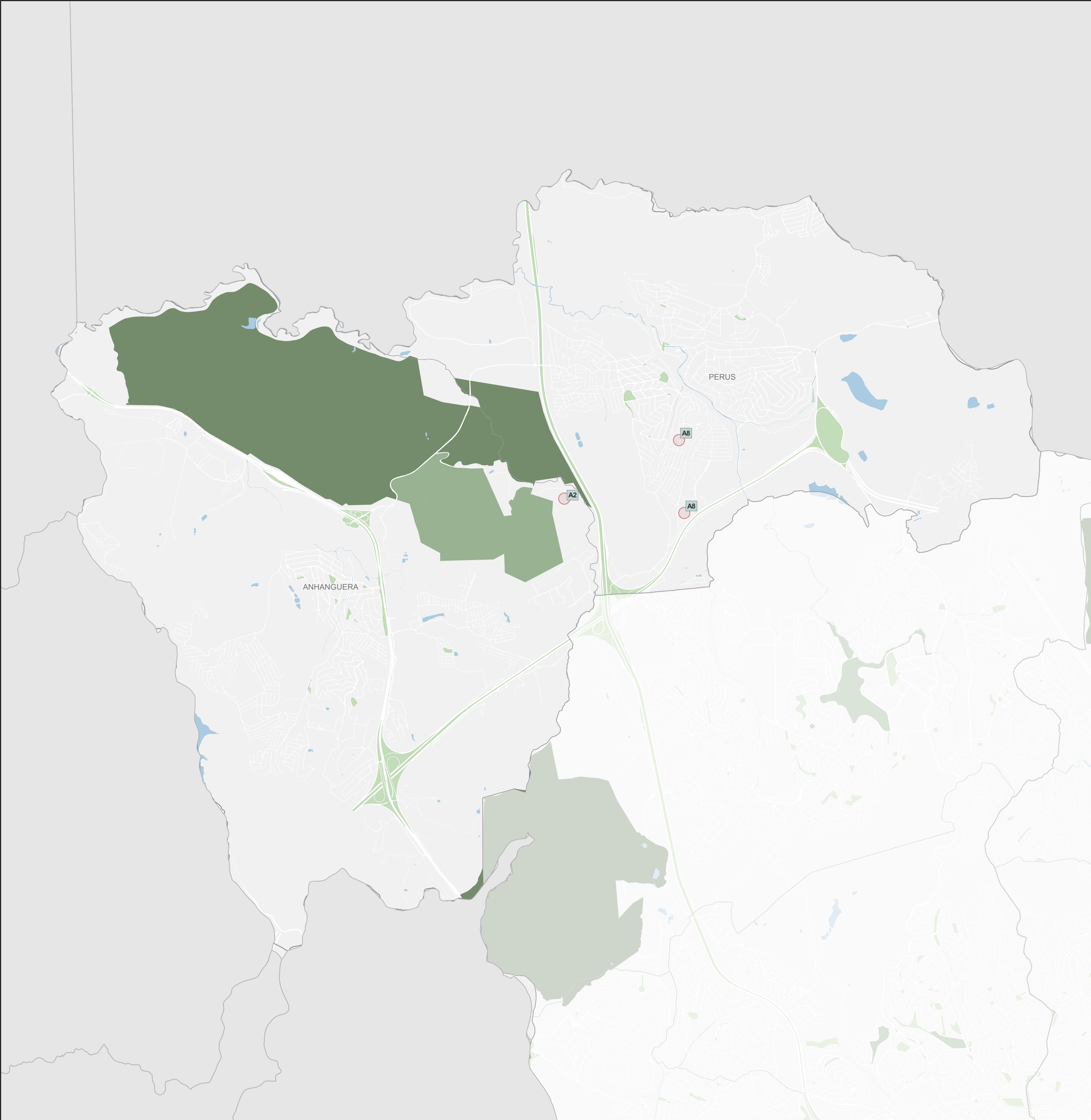
Elaboração: SMUL/PLANURB - 2025

Datum horizontal: SIRGAS 2000 | UTM 23 S

\* As propostas resultam da consolidação do título e do resumo, mantidos nas versões originais para preservar a integridade das contribuições.

\*\* A coluna "Qtd" corresponde ao número de vezes que a proposta aparece no mapa. Para informações sobre propostas não mapeadas (Qtd = 0), baixar planilha de contribuições disponível na plataforma Gestão Urbana.





### Subprefeitura Perus/Anhaguera

#### Habitação Social

Origem	ID	Proposta*	Qtd**
Coletiva	A2	Implantação habitação interesse social, projeto em andamento.	1
Coletiva	A8	Término da regularização fundiária na região do Badra entorno (Jardim da Paz I e II). Proposta: estudar regularização fundiária integral para a área, ou outra solução habitacional que contemple as famílias, com a redução dos riscos geológicos.	2

Legenda

Propostas

ID

Coletiva

ID

Individual

ID

CMPD

ID

Participe+

Base Cartográfica

Hidrografia

Praça e largo

Parque

Unidade de Conservação de Proteção Integral

0

0,5

1 km

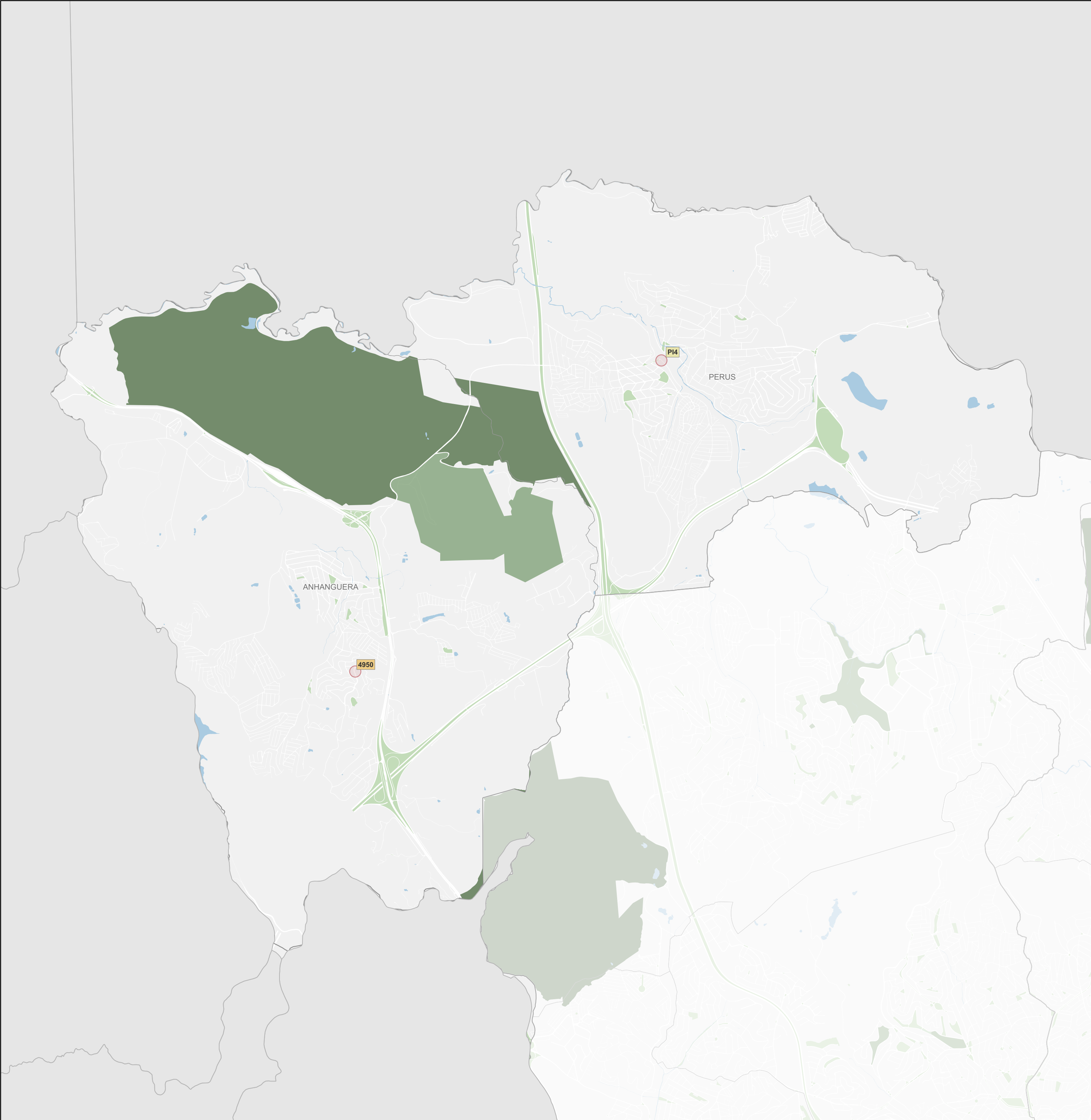
Fonte: PMSP

Elaboração: SMUL/PLANURB - 2025

Datum horizontal: SIRGAS 2000 | UTM 23 S

\* As propostas resultam da consolidação do título e do resumo, mantidos nas versões originais para preservar a integralidade das contribuições.

\*\* A coluna "Qtd" corresponde ao número de vezes que a proposta aparece no mapa. Para informações sobre propostas não mapeadas (Qtd = 0), baixar planilha de contribuições disponível na plataforma Gestão Urbana.



### Subprefeitura Perus/Anhaguera

#### Desenvolvimento Econômico Sustentável

Origem	ID	Proposta*	Qtd**
Individual	PI4	Um lugar específico para as mulheres no empreendimento e artesanato para ter onde trabalhar. Proposta: tem um lugar na parte do muro da CPTM, na Rua Sales Gomes, bem na passarela do CEU Perus. Deixar aquele espaço para as empreendedoras (mulheres arrimo de família).	1
Participe+	4950	CRIAÇÃO DE AGÊNCIA BANCÁRIA NO BAIRRO MORRO DOCE. Proposta: A instalação de uma agência bancária no bairro Morro Doce trará benefícios sociais e econômicos significativos. Trata-se de uma medida necessária para acompanhar o crescimento da região e promover o desenvolvimento local.	1

#### Legenda

Propostas

ID Coletiva

ID Individual

ID CMPD

ID Participe+

#### Base Cartográfica

Hidrografia

Praça e largo

Parque

Unidade de Conservação de Proteção Integral

0

0,5

1 km

Fonte: PMSP

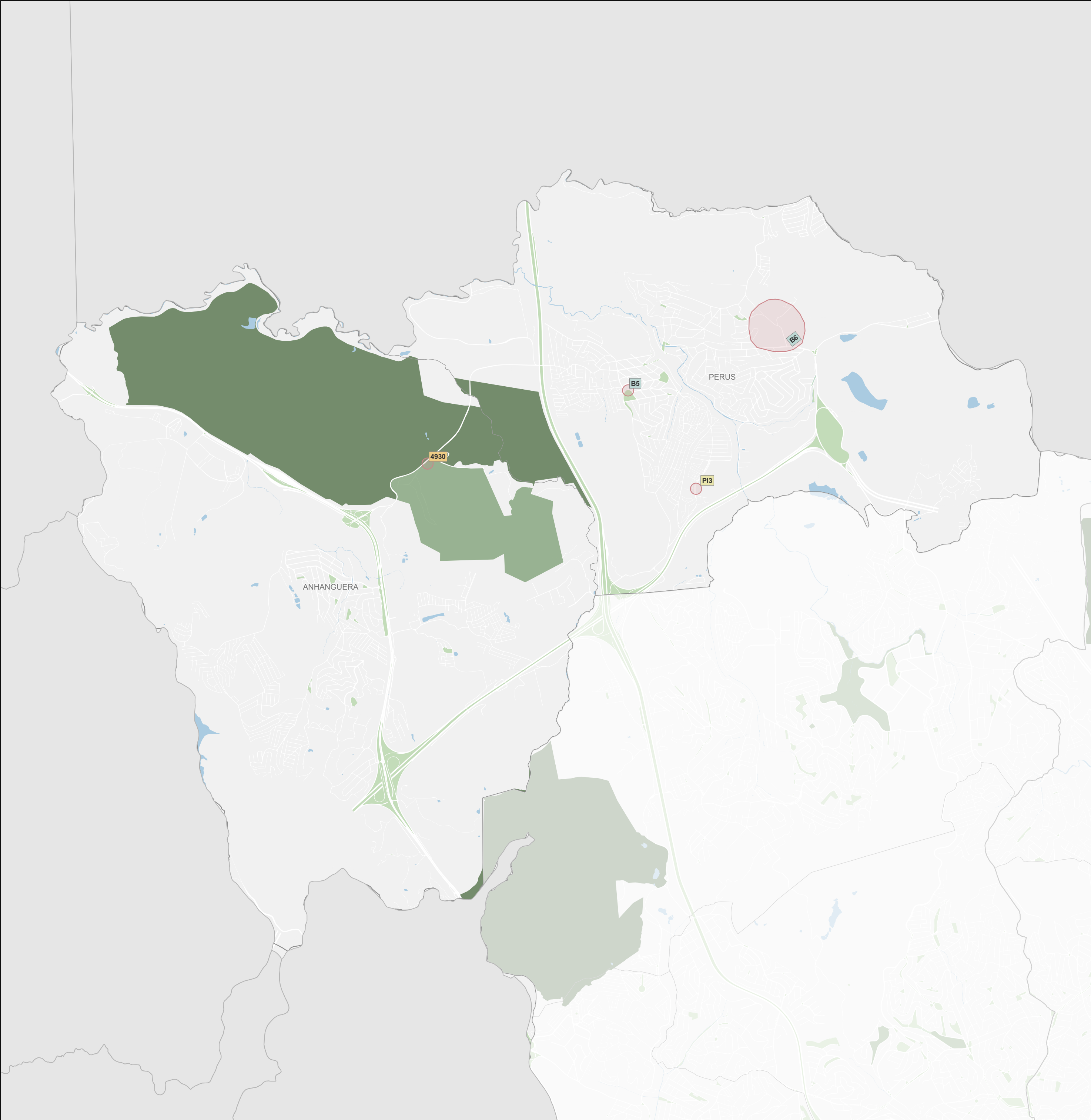
Elaboração: SMUL/PLANURB - 2025

Datum horizontal: SIRGAS 2000 | UTM 23 S

\* As propostas resultam da consolidação do título e do resumo, mantidos nas versões originais para preservar a integralidade das contribuições.

\*\* A coluna "Qtd" corresponde ao número de vezes que a proposta aparece no mapa. Para informações sobre propostas não mapeadas (Qtd = 0), baixar planilha de contribuições disponível na plataforma Gestão Urbana.





### Subprefeitura Perus/Anhaguera

#### Desenvolvimento Social e Equipamentos

Origem	ID	Proposta*	Qtd**
Coletiva	B5	Ampliação UBS Perus (Praça do Samba) o prédio precisa de ampliação. Proposta: aumentar a unidade de saúde para ampliar o serviço de ESF - Estratégia Saúde da Família.	1
Coletiva	B6	Falta Hospital qual aguardamos. Proposta já foi solicitada e já em discussão. Proposta: construir o Hospital no terreno no Fiorelli Peccicacco em frente a delegacia.	1
Individual	PI3	Local dentro da EMEF Badra para a construção de um centro esportivo para a comunidade. Proposta: conseguir a parceria com o equipamento público do território para a construção de um centro esportivo para que todos a frente do esporte tenham um espaço para o ensino.	1
Participe+	4930	EQUITAÇÃO Proposta: criar um centro de equitação no espaço do parque anhanguera. a demanda da cidade é muita.	1

Legenda

Propostas

ID

Coletiva

ID

Individual

ID

CMPD

ID

Participe+

Base Cartográfica

Hidrografia

Praça e largo

Parque

Unidade de Conservação de Proteção Integral

0

0,5

1 km

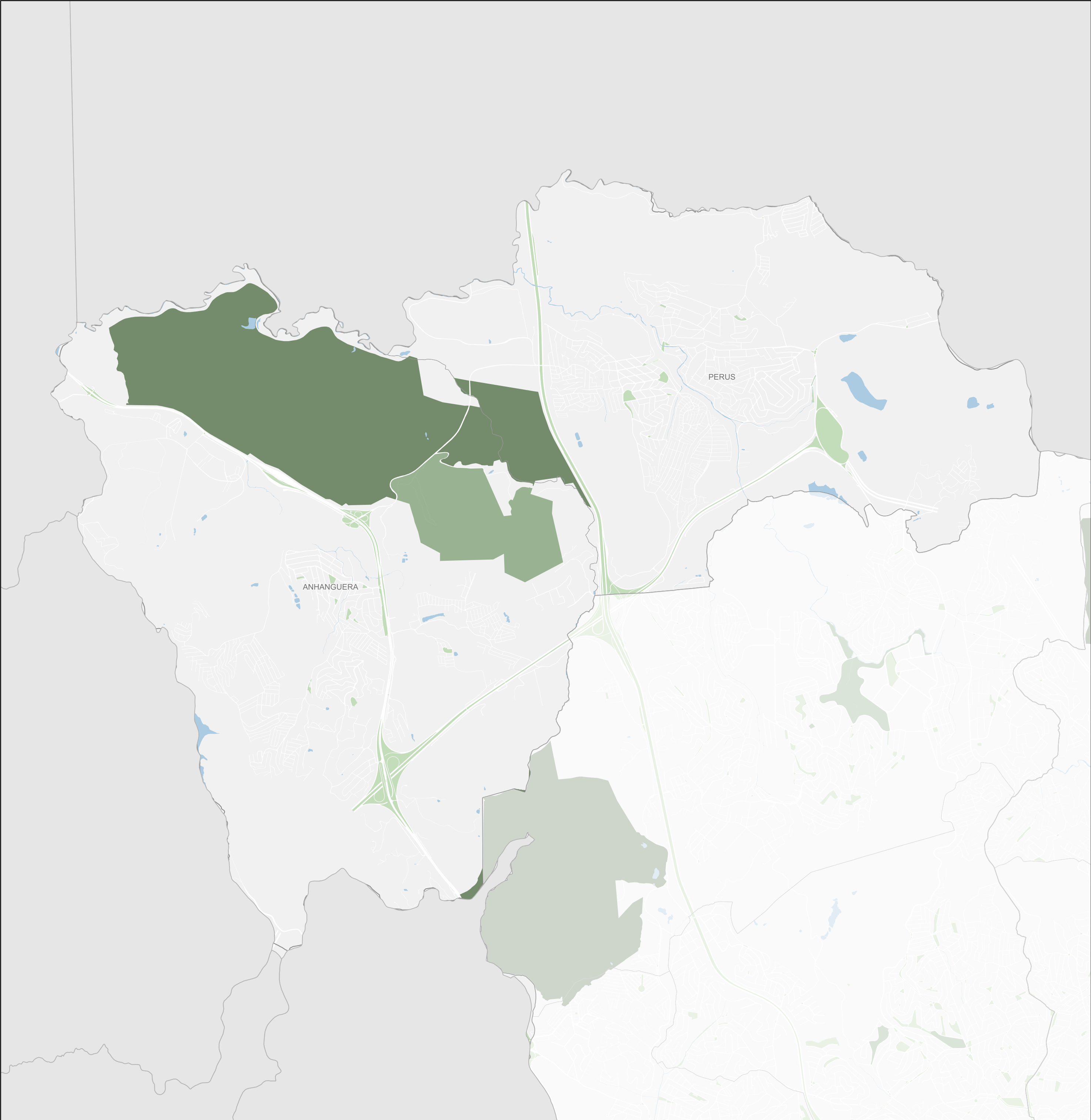
Fonte: PMSP

Elaboração: SMUL/PLANURB - 2025

Datum horizontal: SIRGAS 2000 | UTM 23 S

\* As propostas resultam da consolidação do título e do resumo, mantidos nas versões originais para preservar a integralidade das contribuições.

\*\* A coluna "Qtd" corresponde ao número de vezes que a proposta aparece no mapa. Para informações sobre propostas não mapeadas (Qtd = 0), baixar planilha de contribuições disponível na plataforma Gestão Urbana.



Subprefeitura Perus/Anhaguera

Patrimônio Cultural

Origem	ID	Proposta*	Qtd**
Individual	PI1	O TICP existe no território desde 2018, está regulamentado e atua junto dos coletivos. Proposta: estreitar o diálogo da subprefeitura com o TICP, respeitando o histórico de atuação e as solicitações e ações que o grupo realiza.	0

Legenda

Propostas

Coletiva

Individual

CMPD

Participe+

Base Cartográfica

Hidrografia

Praça e largo

Parque

Unidade de Conservação de Proteção Integral

0

0,5

1 km

Fonte: PMSP

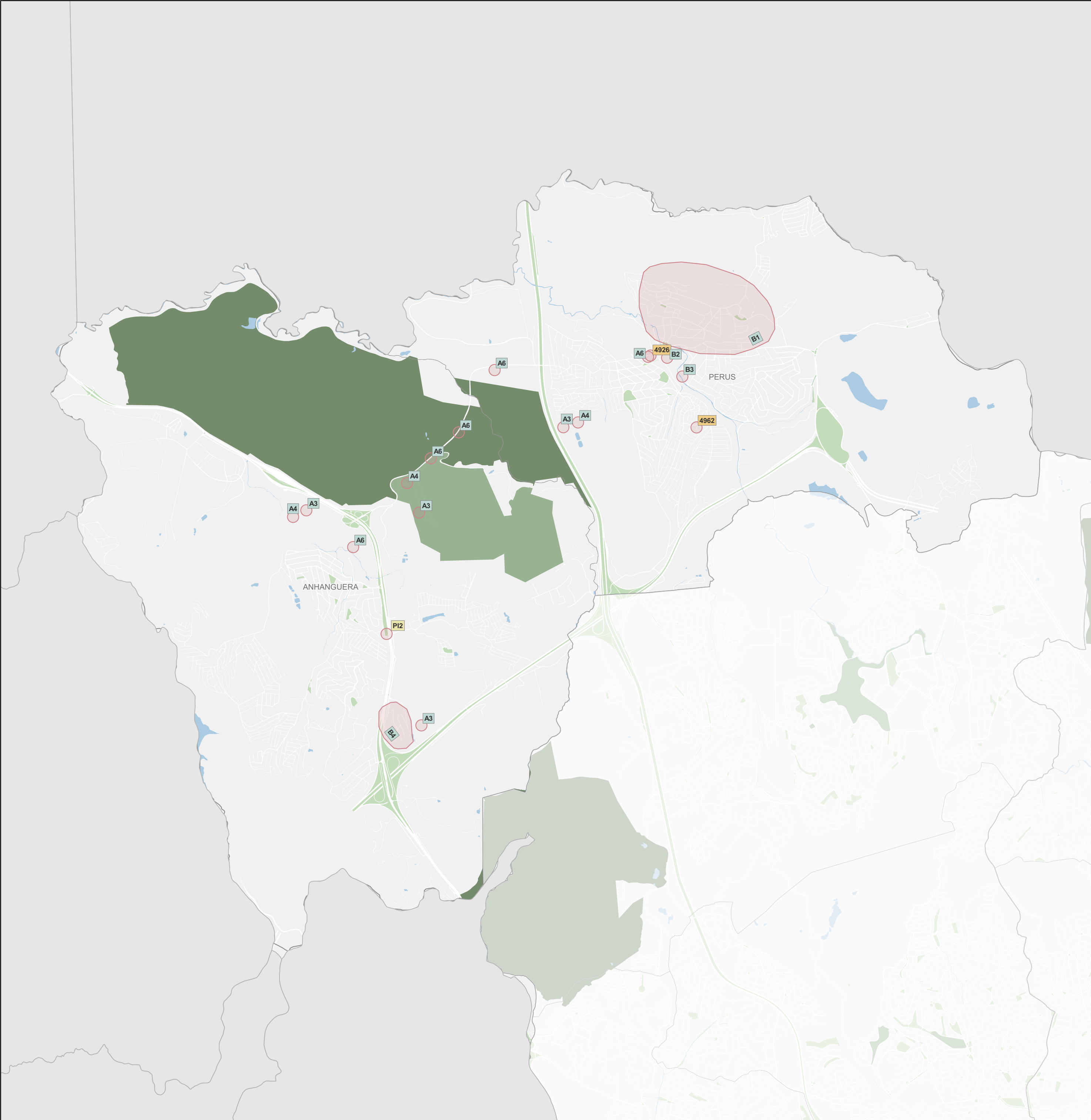
Elaboração: SMUL/PLANURB - 2025

Datum horizontal: SIRGAS 2000 | UTM 23 S

\* As propostas resultam da consolidação do título e do resumo, mantidos nas versões originais para preservar a integralidade das contribuições.

\*\* A coluna "Qtd" corresponde ao número de vezes que a proposta aparece no mapa. Para informações sobre propostas não mapeadas (Qtd = 0), baixar planilha de contribuições disponível na plataforma Gestão Urbana.





Subprefeitura Perus/Anhanguera			
Mobilidade			
Origem	ID	Proposta*	Qtd**
Coletiva	A3	Proposta: criar um teleférico ligando Pico do Jaraguá/Cavas de Ouro Morro do Pé/Pq. Anhanguera/Aterro Bandeirantes/Pico Jaraguá.	4
Coletiva	A4	Cidade das crianças CDC / Parque Anhanguera / Cava de ouro Morro do Pé / Parque Anhanguera. Proposta: criar estrada de ligação. Centro Pq. Anhanguera.	3
Coletiva	A6	Estrutura cicloviária Parque Anhanguera Perus. Proposta: construção de calçadas e ciclovia de Perus para o Parque Anhanguera, ligando a Av. Dr.Sylvio de Campos para a Rua Fortunato Tadeli Nattuci. Estrada de Perus.	5
Coletiva	B1	Vila Caiuba, Vila Hungaresa e Vila Flamengo - falta micromobilidade. Proposta: uma ou duas linhas de ônibus, que passa subir entre a Fiorelli e a Felipe Cardoso de Campo. Circulando dentro da Vila Flamengo. Fiorelli até Alagoa Nova - Linha Intra Bairro. Linha da praça Inácio Dias até r. Dona Rosina (V. Hungaresa).	1
Coletiva	B2	Construção do Terminal de ônibus saindo da Praça Inácio Dias. Proposta: início das obras e funcionamento do terminal.	1
Coletiva	B3	Passarela de acesso a Rua Salles Gomes tem estrutura insuficiente sem iluminação e constantemente vandalizado. Proposta: construção de passarela de alvenaria com iluminação, câmeras e segurança para a população.	1
Coletiva	B4	Alça de acesso da Vila Sulina para Perus, pois os cidadãos do bairro estão isolados do território. Proposta: criação da alça de acesso para o distrito de Perus/Anhanguera.	1
Individual	PI2	Uma alça de acesso entre (os bairros) Sol Nascente e Morro Doce. Proposta: construção de uma alça no KM 23 da Anhanguera para a estrada do Morro Doce, perto do Terminal Jardim Britânia, para os bairros Sol Nascente e Vila Sulina que estão isolados pela rodovia.	1
Participe+	4926	ALÇA DE ACESSO PONTILHÃO ULISSES GUIMARÃES PARA RUA PE. MANOEL DE CAMPELO Proposta: criar ALÇA de acesso para os veículos de pequeno porte e caminhões.	1
Participe+	4962	BOLSÃO RECUI Proposta: Criar bolsões de recuo para os veículos grandes parar. isso vai ajudar a deixar a via livre para o transporte público 8010.	1

Legenda

Propostas

ID

Coletiva

ID

Individual

ID

CMPD

ID

Participe+

Base Cartográfica

Hidrografia

Praça e largo

Parque

Unidade de Conservação de Proteção Integral

0

0,5

1 km

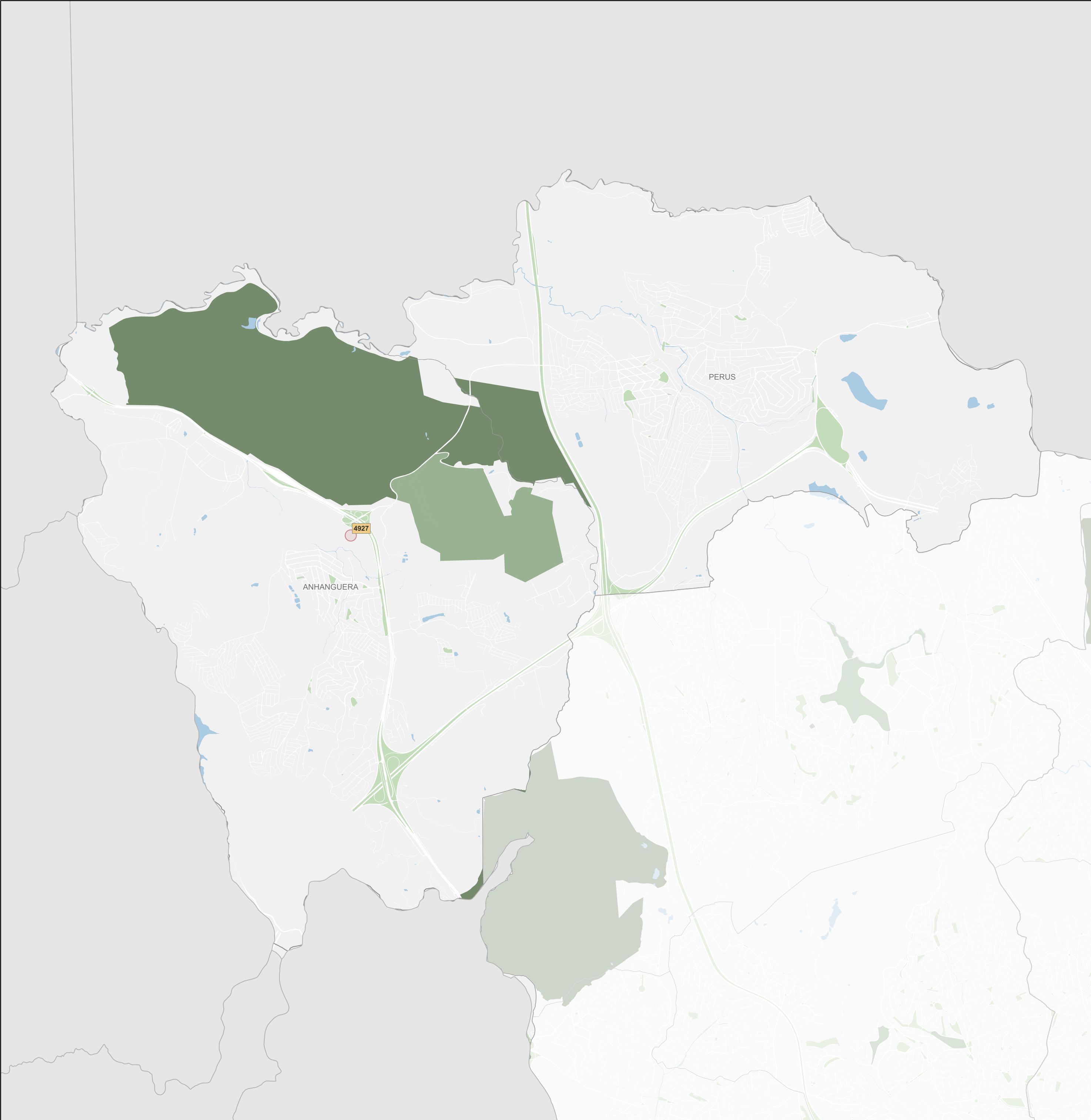
Fonte: PMSP

Elaboração: SMUL/PLANURB - 2025

Datum horizontal: SIRGAS 2000 | UTM 23 S

\* As propostas resultam da consolidação do título e do resumo, mantidos nas versões originais para preservar a integralidade das contribuições.

\*\* A coluna "Qtd" corresponde ao número de vezes que a proposta aparece no mapa. Para informações sobre propostas não mapeadas (Qtd = 0), baixar planilha de contribuições disponível na plataforma Gestão Urbana.



Subprefeitura Perus/Anhaguera

Outros

Origem	ID	Proposta*	Qtd**
Participe+	4927	SUBPREFEITURA DISTRITO ANHAGUERA Proposta: Criar um uma extensão da subprefeitura no distrito Anhaguera.	1

Legenda

Propostas

ID Coletiva

ID Individual

CMPD

Participe+

Base Cartográfica

Hidrografia

Praça e largo

Parque

Unidade de Conservação de Proteção Integral

0

0,5

1 km

Fonte: PMSP

Elaboração: SMUL/PLANURB - 2025

Datum horizontal: SIRGAS 2000 | UTM 23 S

\* As propostas resultam da consolidação do título e do resumo, mantidos nas versões originais para preservar a integralidade das contribuições.

\*\* A coluna "Qtd" corresponde ao número de vezes que a proposta aparece no mapa. Para informações sobre propostas não mapeadas (Qtd = 0), baixar planilha de contribuições disponível na plataforma Gestão Urbana.