



Planos de Ação das Subprefeituras 2026-2029

Anexo 1 - Contribuições do Processo Participativo

# **Subprefeitura Capela do Socorro**

Dezembro de 2025

**Secretaria Municipal de Urbanismo e Licenciamento – SMUL**  
**Coordenadoria de Planejamento Urbano – PLANURB**

## Apresentação

A participação social é elemento fundamental para a identificação das potencialidades locais e das demandas da população, contribuindo para a integração das ações de diferentes áreas da política pública. Este Anexo apresenta as contribuições obtidas por meio de oficinas participativas presenciais e de consulta virtual, realizadas no âmbito da elaboração dos Planos de Ação das Subprefeituras (PAS) entre julho e setembro de 2025.

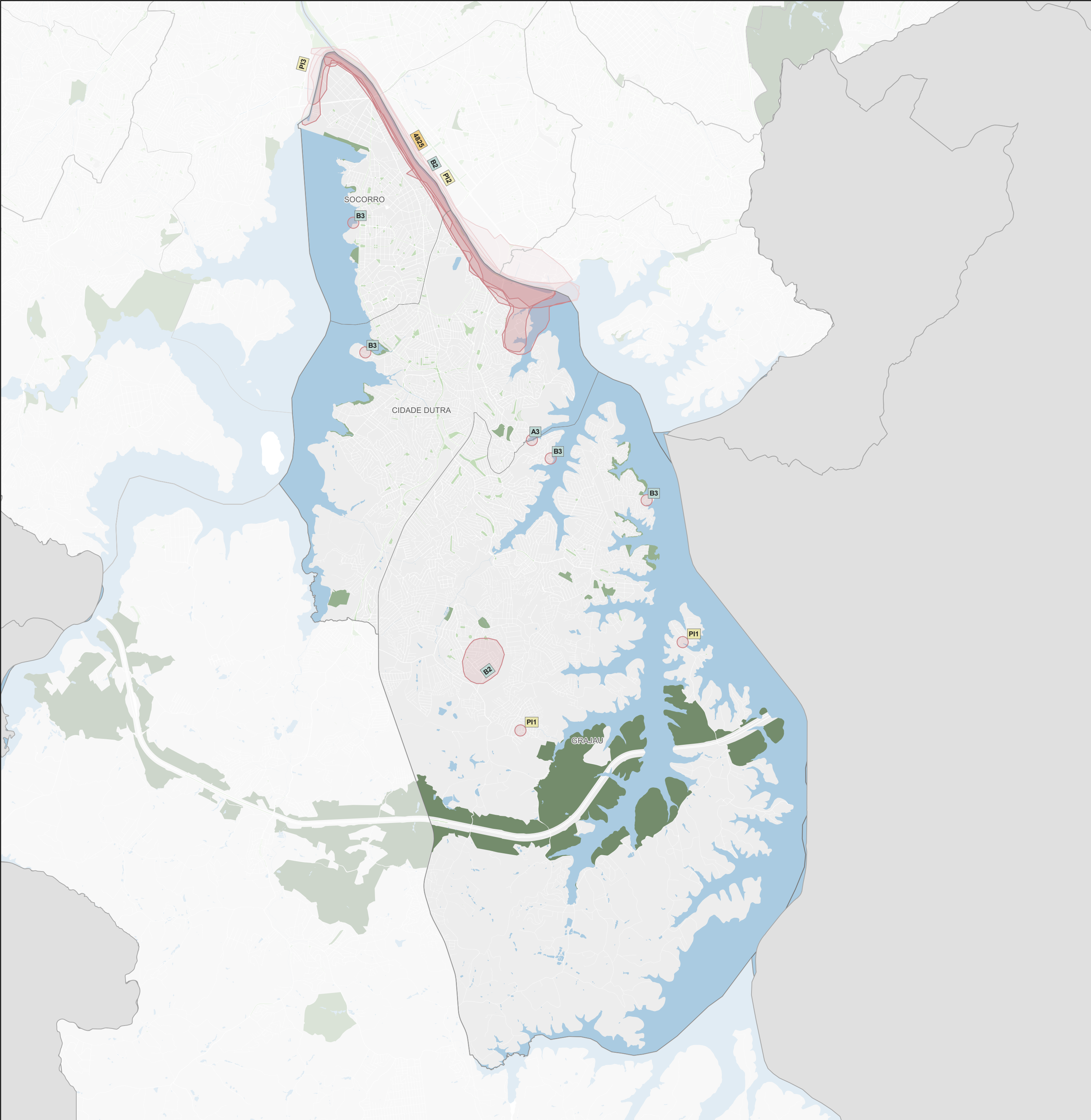
As propostas sistematizadas estão organizadas conforme sua origem, compreendendo contribuições **coletivas** elaboradas nos grupos de trabalho das oficinas presenciais; contribuições registradas de forma **individual** durante as oficinas; contribuições da oficina realizada com o Conselho Municipal da Pessoa com Deficiência (**CMPD**); e contribuições oriundas da Plataforma **Participe+**.

O material está organizado em mapas acompanhados de tabelas, de acordo com os eixos temáticos abordados nas oficinas — Meio Ambiente, Habitação Social, Infraestrutura e Saneamento Ambiental, Patrimônio Cultural, Mobilidade, Desenvolvimento Econômico Sustentável e Desenvolvimento Social e Equipamentos —, sendo classificadas como “Outro” as propostas que não se enquadraram nesses temas. A quantidade de mapas por Subprefeitura varia conforme os eixos que receberam contribuições, possibilitando uma leitura integrada das demandas territorializadas e do conjunto do território.

As contribuições coletadas nas oficinas presenciais foram digitalizadas e transcritas, com eventuais ajustes de padronização, enquanto as contribuições do Participe+ reproduzem trechos dos textos enviados pelos participantes na plataforma.

A íntegra das propostas, assim como os arquivos utilizados para a elaboração dos mapas deste Anexo, está disponível no portal [Gestão Urbana](#). Complementarmente, o [Relatório de Sistematização das Oficinas Participativas](#) apresenta a metodologia adotada nas oficinas e os procedimentos de sistematização e georreferenciamento das propostas.





### Subprefeitura Capela do Socorro

#### Meio Ambiente

Origem	ID	Proposta*	Qtd**
Coletiva	A3	Proposta: criação do Parque Orion. Parque Irmã Dulci do lado do Roldão.	1
Coletiva	B2	1. Parque Jurubatuba. 2. Parque CEU 3 Lagos. Proposta: 1. implantação, corredor verde, sem extensão da marginal. 2. criação.	2
Coletiva	B3	1. Ilhas de calor, presença de insetos, mosquitos nas margens das represas. Proposta: 1. presença de fumacê, combate aos mosquitos.	4
Individual	PI1	1. Trilha de turismo entre as áreas de conservação ambiental. Que tenha ônibus ou ciclovias com borracharia, locais de apoio para quem faça esse roteiro ( para banheiro, lanche); 2. Ecopontos + ecoparque; 3. Projeto de limpeza nas orlas da Billings. Já há na Guarapiranga.	2
Individual	PI2	Criação do Parque Jurubatuba na ZEPAM da Ponte Transamérica até a barragem Billings. Área equivalente ao parque Ibirapuera com 8 km de extensão. Proposta: no momento de emergência climática no mundo, precisamos de muito mais áreas verdes. Nesta área não temos nenhum pista de carros na margem do rio, logo é uma área silenciosa e a única área de acesso ao rio em São Paulo. Um rio que está sendo despoluído.	1
Individual	PI3	Criar o Parque Jurubatuba. Proposta: criar e implantar o Parque Jurubatuba sem avenida marginal.	1
Participe+	4825	Criação do Parque Jurubatuba Proposta: O Parque Jurubatuba é uma proposta de parque linear na zona sul de São Paulo, planejado para ocupar uma área de aproximadamente 130 hectares ao longo da margem oeste do Rio Pinheiros. entre a Represa Billings e o Canal do Rio Guarapiranga.	1
Participe+	4992	Limpeza na orla da Billings Proposta: Limpeza na orla da Billings	0
Participe+	4993	Limpeza na orla da Guarapiranga Proposta: Limpeza na orla da Guarapiranga	0

#### Legenda

Propostas

ID Coletiva

ID Individual

ID CMPD

ID Participe+

#### Base Cartográfica

Hidrografia

Praça e largo

Parque

Unidade de Conservação de Proteção Integral

0 0,5 1 km

Fonte: PMSP

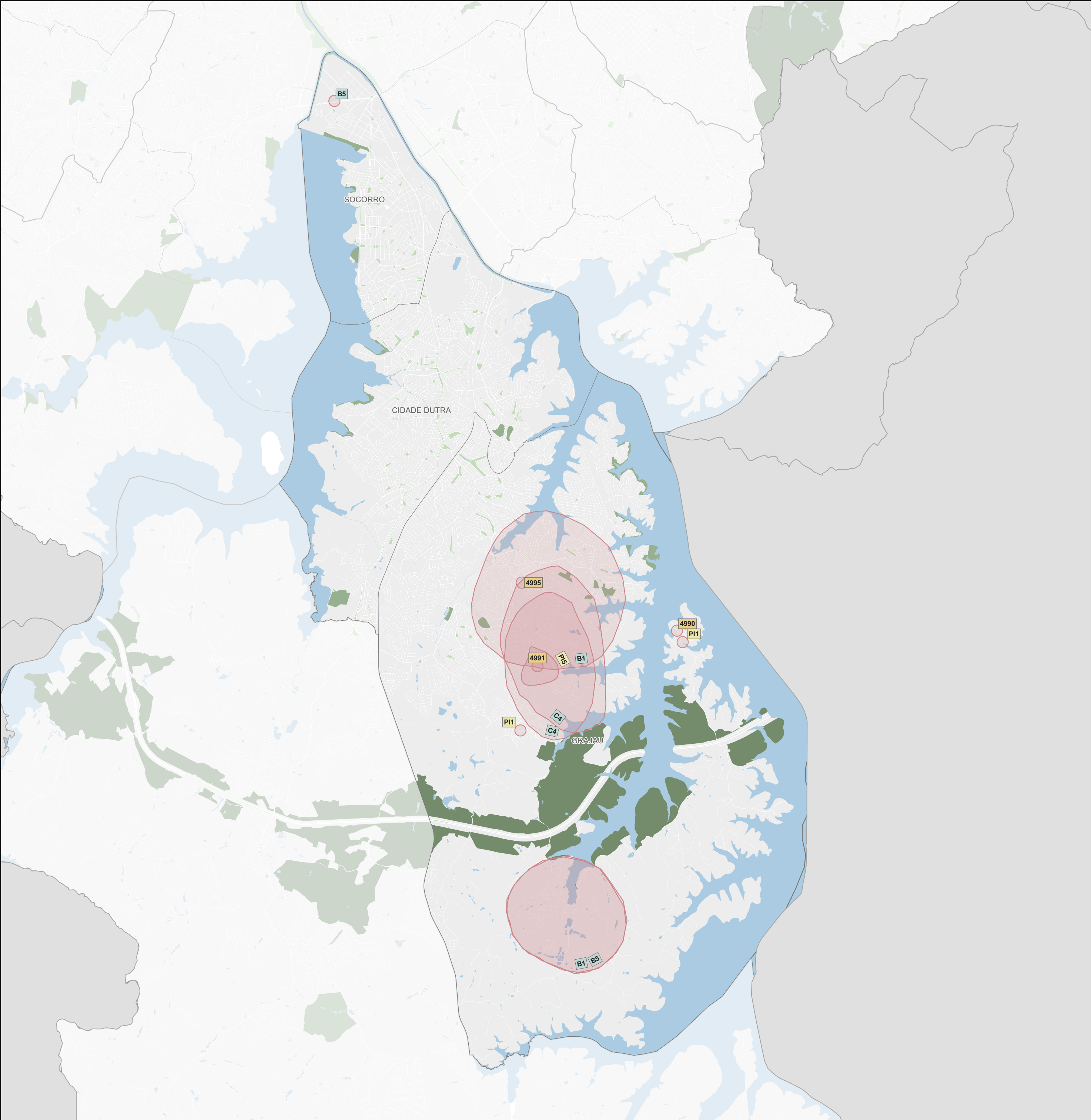
Elaboração: SMUL/PLANURB - 2025

Datum horizontal: SIRGAS 2000 | UTM 23 S

\* As propostas resultam da consolidação do título e do resumo, mantidos nas versões originais para preservar a integralidade das contribuições.

\*\* A coluna "Qtd" corresponde ao número de vezes que a proposta aparece no mapa. Para informações sobre propostas não mapeadas (Qtd = 0), baixar planilha de contribuições disponível na plataforma Gestão Urbana.





Subprefeitura Capela do Socorro			
Infraestrutura e Saneamento Ambiental			
Origem	ID	Proposta*	Qtd**
Coletiva	A3	Proposta: Usinas de Tratamento de Esgoto.	0
Coletiva	B1	Chácara Santo Amaro e Pq. Residencial Cocaia: não apresentam saneamento. Proposta: Sabesp tem que apresentar um projeto.	2
Coletiva	B5	Iluminação pública - 1. Comunidade Pantanal, Chácara Santo Amaro. Proposta: Marginal 2, 3 e Rua Ptolomeu.	3
Coletiva	C4	Coleta de lixo em todas as ruas, bairros informais: Porto Velho, Chácara Sol Anchieta bairro, etc. Proposta: Praça Mirna coleta permanente.	1
Individual	PI1	1. Trilha de turismo entre as áreas de conservação ambiental. Que tenha ônibus ou ciclovia com borracharia, locais de apoio para quem faça esse roteiro ( para banheiro, lanche); 2. Ecopontos + ecoparque; 3. Projeto de limpeza nas orlas da Billings. Já há na Guarapiranga.	2
Individual	PI4	1. Comunidades e favelas; 2. Estações elevatórias. Proposta: 1. Mais ecopontos, incentivos as cooperativas; 2. Manutenção controle dos escoamentos; 3. Implantação de sistemas alternativos.	0
Individual	PI5	Iluminação pública comunidade Jardim Porto Velho. Local já regularizado pela Prefeitura e por processo judicial. Iluminação > Anchieta.	1
Participe+	4990	Mais iluminação pública na Ilha do Bororé Proposta: Mais iluminação pública na Ilha do Boror	1
Participe+	4991	Mais iluminação pública na comunidade Jardim Porto Velho Proposta: Mais iluminação pública na comunidade Jardim Porto Velho Muitas crianças no retorno das escolas. idosas que vão buscar suas filhas no ponto de ônibus. trabalhadores em geral. todos os moradores da ocupação Porto Velho (hoje regularizada, através de decisão judicial) pedem melhorias no local	1
Participe+	4992	Limpeza na orla da Billings Proposta: Limpeza na orla da Billings	0
Participe+	4993	Limpeza na orla da Guarapiranga Proposta: Limpeza na orla da Guarapiranga	0
Participe+	4995	Iluminação pública na comunidade Anchieta Proposta: Iluminação pública na comunidade Anchieta	1

Legenda

Propostas

ID

Coletiva

ID

Individual

ID

CMPD

ID

Participe+

Base Cartográfica

Hidrografia

Praça e largo

Parque

Unidade de Conservação de Proteção Integral

0

0,5

1 km

Fonte: PMSP

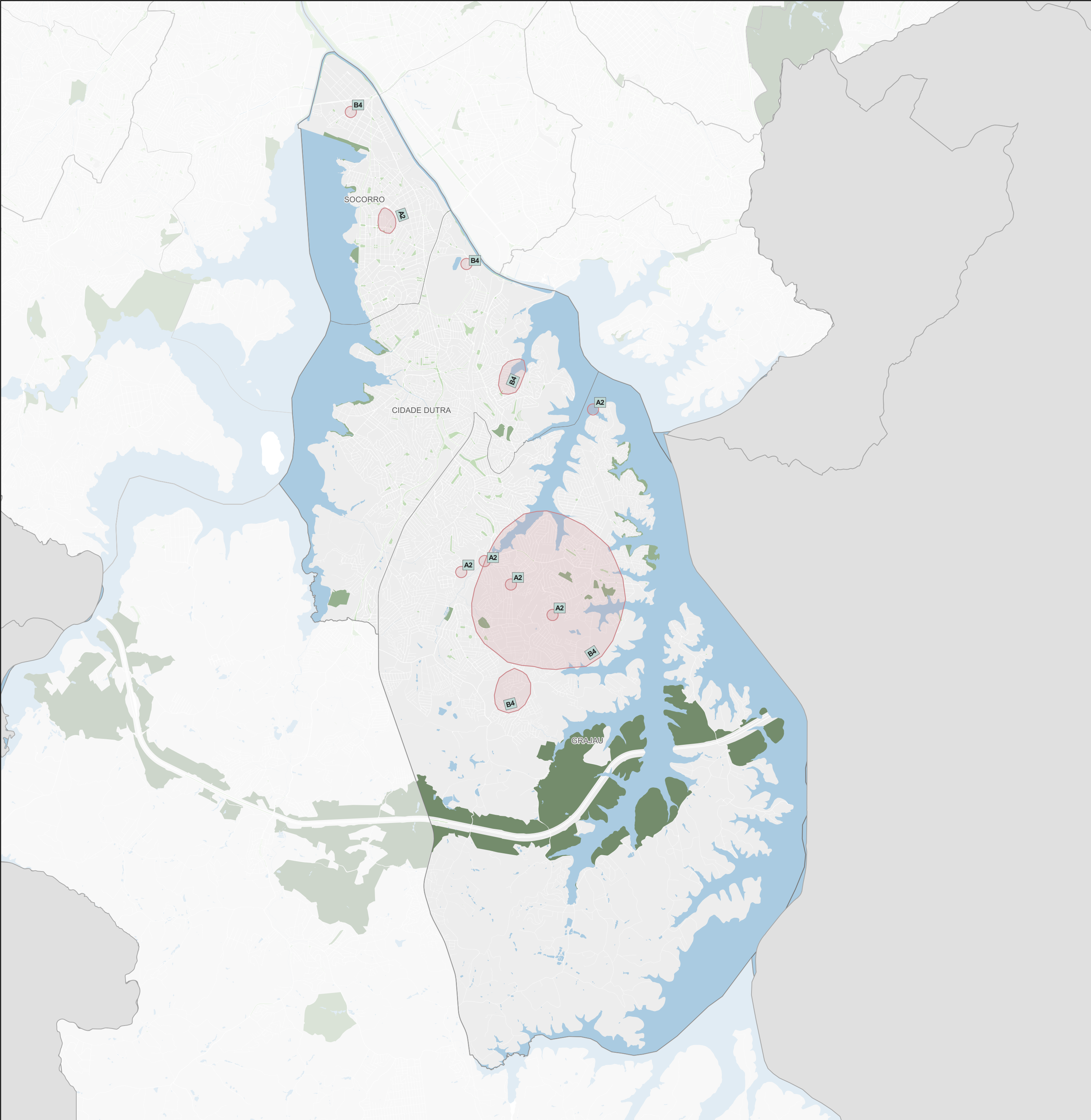
Elaboração: SMUL/PLANURB - 2025

Datum horizontal: SIRGAS 2000 | UTM 23 S

\* As propostas resultam da consolidação do título e do resumo, mantidos nas versões originais para preservar a integralidade das contribuições.

\*\* A coluna "Qtd" corresponde ao número de vezes que a proposta aparece no mapa. Para informações sobre propostas não mapeadas (Qtd = 0), baixar planilha de contribuições disponível na plataforma Gestão Urbana.





### Subprefeitura Capela do Socorro

#### Habitação Social

Origem	ID	Proposta*	Qtd**
Coletiva	A2	Habitação: regularizar o zoneamento principalmente ZEIS 4. Proposta: regularização fundiária Vila União. Urbanização: Comunidade Anchieta, Sucupira, Chic Chic, Comunidade Porto Velho, Z.R. Jardim Colibri.	6
Coletiva	B4	1. Jd. Sabiá; 2. Morrão; 3. Pq Residencial Cocaia; 4. Favela Guarapiranga; 5. Favela do Tubo. Proposta: 1. regularização fundiária; 2. regularização fundiária; 3. regularização fundiária; 4. regularização fundiária; 5. regularização fundiária.	5

**Legenda**

Propostas

ID

Coletiva

ID

CMPD

ID

Individual

ID

Participe+

**Base Cartográfica**

Hidrografia

Praça e largo

Parque

Unidade de Conservação de Proteção Integral

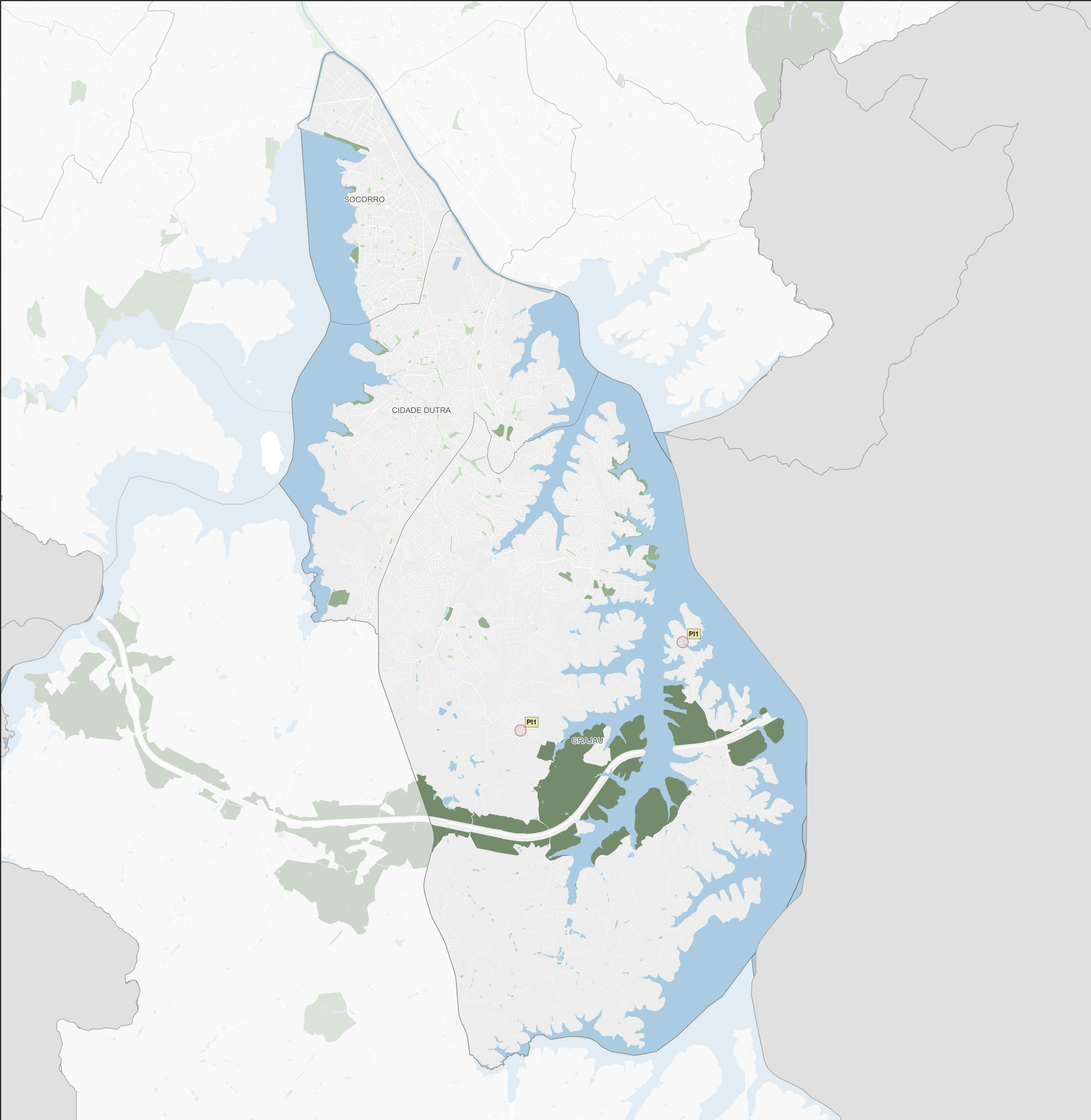
00,51 km

Fonte: PMSP  
Elaboração: SMUL/PLANURB - 2025  
Datum horizontal: SIRGAS 2000 | UTM 23 S

\* As propostas resultam da consolidação do título e do resumo, mantidos nas versões originais para preservar a integralidade das contribuições.

\*\* A coluna "Qtd" corresponde ao número de vezes que a proposta aparece no mapa. Para informações sobre propostas não mapeadas (Qtd = 0), baixar planilha de contribuições disponível na plataforma Gestão Urbana.





### Subprefeitura Capela do Socorro

#### Desenvolvimento Econômico Sustentável

Origem	ID	Proposta*	Qtd**
Individual	PI1	1. Trilha de turismo entre as áreas de conservação ambiental. Que tenha ônibus ou ciclovia com borracharia, locais de apoio para quem faça esse roteiro ( para banheiro, lanche); 2. Ecopontos + ecoparque; 3. Projeto de limpeza nas orlas da Billings. Já há na Guarapiranga.	2

Legenda

Propostas

Coletiva

Individual

CMPD

Participe+

Base Cartográfica

Hidrografia

Praça e largo

Parque

Unidade de Conservação de Proteção Integral

0 0,5 1 km

Fonte: PMSP

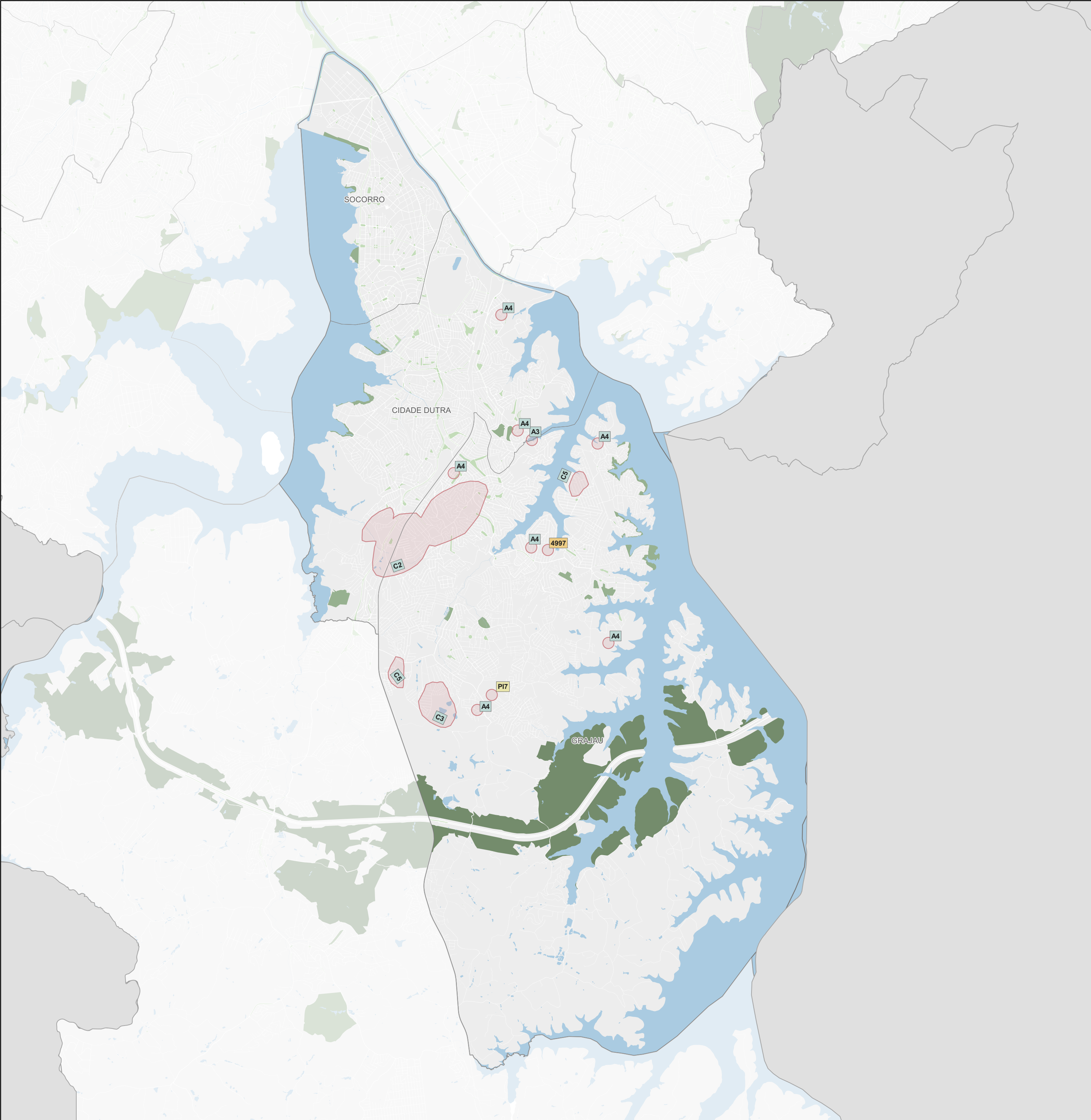
Elaboração: SMUL/PLANURB - 2025

Datum horizontal: SIRGAS 2000 | UTM 23 S

\* As propostas resultam da consolidação do título e do resumo, mantidos nas versões originais para preservar a integralidade das contribuições.

\*\* A coluna "Qtd" corresponde ao número de vezes que a proposta aparece no mapa. Para informações sobre propostas não mapeadas (Qtd = 0), baixar planilha de contribuições disponível na plataforma Gestão Urbana.





Subprefeitura Capela do Socorro			
Desenvolvimento Social e Equipamentos			
Origem	ID	Proposta*	Qtd**
Coletiva	A3	Proposta: criação do Hospital Veterinário Capela do Socorro.	1
Coletiva	A4	Grajaú 1. UBS Parque Res. Cocaia; 2. UBS Parque Cocaia (Cocainha); 3. Farmácia de Alto Custo (próximo ao Terminal G); 4. UBS Chácara Santo Amaro; 5. UBS Órion; 6. Favela da Paz (UBS ); 7. NCI - Núcleo de Convivência do Idoso.	7
Coletiva	C2	Precisando de faculdade, centro cultural, lixeiras nos parques e praças de concreto. Proposta: Rua Dr. Armando Farjado, Jd. São Bernardo. Melhoria nos parquinhos crianças "brinquedos, balança e aparelho de musculação destruídos".	1
Coletiva	C3	Centro de Especialidade: no Varginha. Centro do Idoso na região do Mimna. Proposta: creche na Chácara Sol. Subprefeitura no Grajaú.	1
Coletiva	C5	Construção de um CRAS no Gaivotas, Av. Paulo Guilguer Reimberg, Mirna, Chácara Sol ou Jd. Porto Velho. Proposta: Rua Alziro Pinheiro Magalhães.	2
Individual	PI7	Programa de combate a fome; segurança alimentar; projeto que incentive produção e criação de animais (peixes, galinhas, boi). Proposta: projeto de incentivo a horta comunitária; projeto de horta dentro de equipamento publico (creche, escola, UBS, CEU...).	1
Participe+	4989	Hortas comunitária em locais públicos Proposta: Estimular a comunidade Capela do Socorro a plantar em escolas, parques, creches, UBSs, CRAS, ou seja em qualquer equipamento público com espaço reservado e dinheiro para sementes sementeiras, sacos de mudas, etc.	0
Participe+	4997	Céu no Parque Cocaia Proposta: Instalação de CEU no Parque Cocaia, próximo a Escola Pegoraro (EMEF José Pegoraro), no antigo cocheiro	1

Legenda

Propostas

ID

Coletiva

ID

Individual

ID

CMPD

ID

Participe+

Hidrografia

Praça e largo

Parque

Unidade de Conservação de Proteção Integral

0

0,5

1 km

Fonte: PMSP

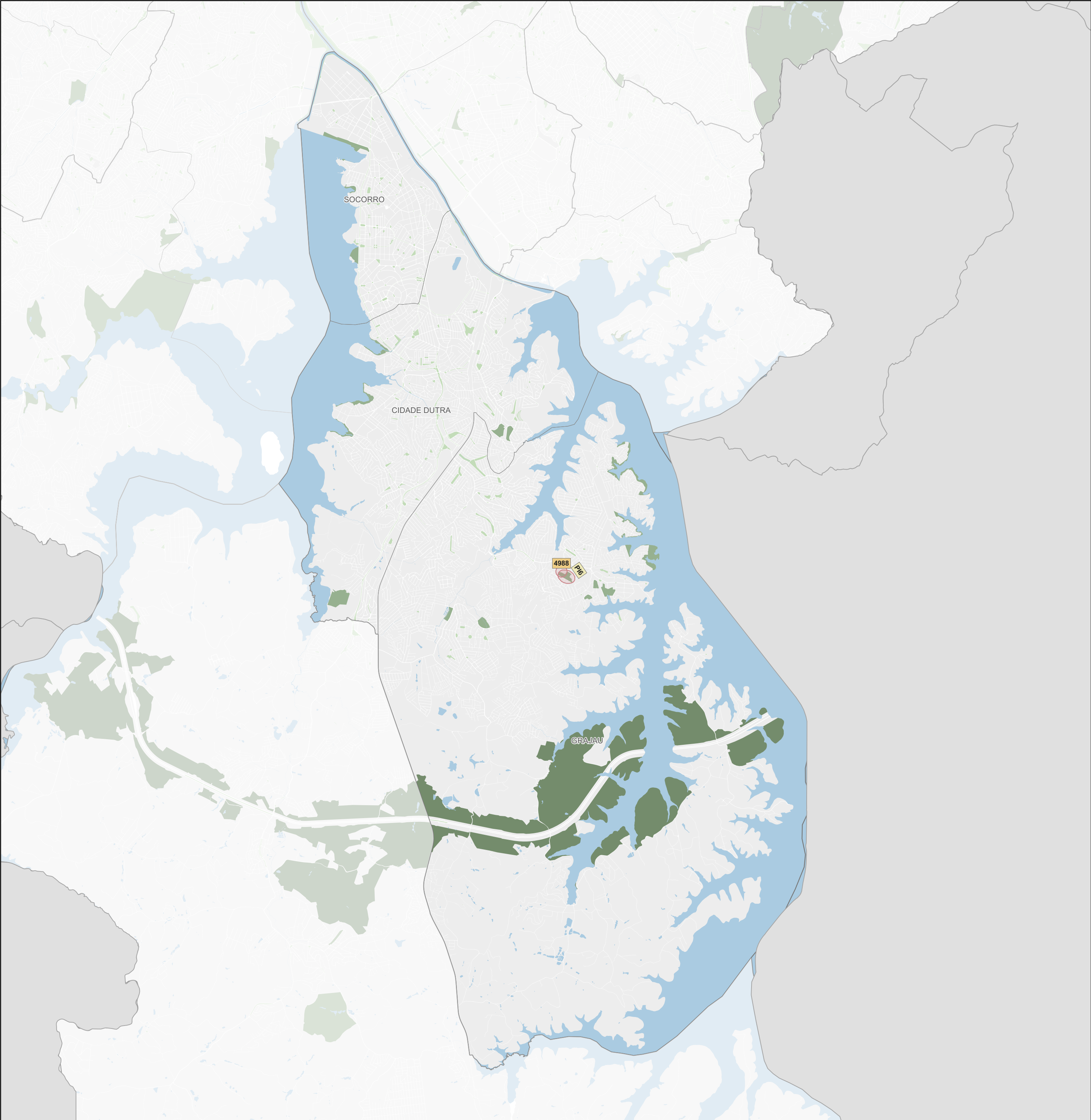
Elaboração: SMUL/PLANURB - 2025

Datum horizontal: SIRGAS 2000 | UTM 23 S

\* As propostas resultam da consolidação do título e do resumo, mantidos nas versões originais para preservar a integralidade das contribuições.

\*\* A coluna "Qtd" corresponde ao número de vezes que a proposta aparece no mapa. Para informações sobre propostas não mapeadas (Qtd = 0), baixar planilha de contribuições disponível na plataforma Gestão Urbana.





### Subprefeitura Capela do Socorro

#### Patrimônio Cultural

Origem	ID	Proposta*	Qtd**
Individual	PI6	Patrimônio cultural: parque linear Aristocrata local de referência histórica do povo negro e a história do futebol. Haverá um novo prédio (terreno) para o parque. Solicito adequação para este centro. Proposta: o parque Clube Aristocrata. Resgatar a planta original preservada pelos engenheiros na época da obra. Falta apenas: resgatar as 2 piscinas enterradas e inserir os antigos coretos e quiosques.	1
Participe+	4988	Tornar o parque aristocrata. um local de representação histórica Proposta: O antigo clube aristocrata. hoje tornou-se parque linear. tendo nele a conservação antiga. respeitando a história do clube. que representa a comunidade negra e o futebol. nas décadas anteriores. Proposta de transformar o Parque Aristocrata num local de preservação da história do local.	1

**Legenda**

Propostas

ID

Coletiva

ID

Individual

CMPD

ID

Participe+

**Base Cartográfica**

Hidrografia

Praça e largo

Parque

Unidade de Conservação de Proteção Integral

00,51 km

Fonte: PMSP

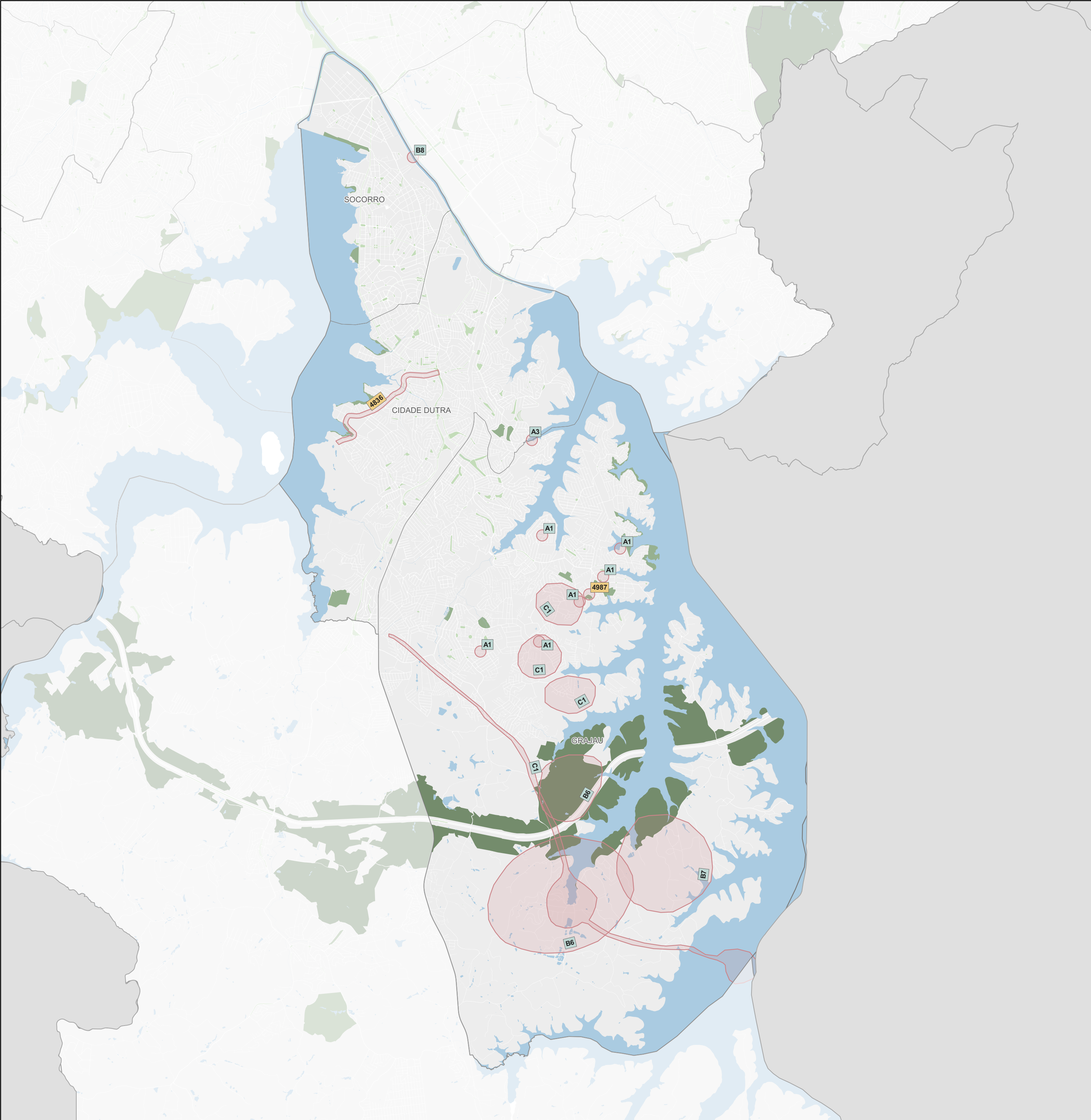
Elaboração: SMUL/PLANURB - 2025

Datum horizontal: SIRGAS 2000 | UTM 23 S

\* As propostas resultam da consolidação do título e do resumo, mantidos nas versões originais para preservar a integralidade das contribuições.

\*\* A coluna "Qtd" corresponde ao número de vezes que a proposta aparece no mapa. Para informações sobre propostas não mapeadas (Qtd = 0), baixar planilha de contribuições disponível na plataforma Gestão Urbana.





Subprefeitura Capela do Socorro			
Mobilidade			
Origem	ID	Proposta*	Qtd**
Coletiva	A1	Linha de ônibus: alteração da linha 6050 (Term. Grajaú – Pq. Cocaia). Passar pelo BNH Rua São Caetano do Sul – CER Milton Aldred. Proposta: Linha de ônibus sugestão para desafogar Av. Dona Belmira Marin (próximo Bola Branca). Alteração de itinerário das linhas saindo da Rua Alziro Pinheiro Magalhães, sentido Rua Cel. João Cabanas - Linhas Jd. Porto Velho, Jd. das Pedras, Jd. Marilda. Linha de ônibus: criação - Parque Cantinho do Céu (Aquático) para a rotatória do Jd. Eliana passando pela Av. Pedro Escobar. Linha de ônibus: criação - onde o itinerário siga pela Av. Carlos Barbosa Santos passando entre os bairros Jd. Lucília, Jd. Ellus, Jd. Noronhas, Jd. Porto Velho, Jd. das Pedras - sentido Av. Paulo Guilguer Reimberg. Linha de ônibus: criação - Chácara do Conde sentido Terminal Grajaú, passando pela Av. Antonio Carlos Benjamim dos Santos, intervalo de 30 min. Linhas de ônibus: criação - Chácara do Conde sentido Estação Mendes - Vila Natal, passando pelo Jd. São Bernardo. Linha de ônibus: Hospital Municipal Capela do Socorro - Terminal Grajaú. Linha de ônibus que abranja ou percorra entre as APAs Bororé-Colônia/ Capivari-Monos, trata-se de uma linha turística e ambiental. Linha de ônibus (criação) Condomínio América do Sul (trata-se de um Conjunto Habitacional) sentido Terminal Grajaú.	6
Coletiva	A3	Proposta: transporte de barco : Jd. Orion - Jd. Primavera.	1
Coletiva	B6	1. Av. Paulo Guilguer Reimberg e transversais. Proposta: 1. pavimentação.	2
Coletiva	B7	1. Parque Bororé e Fazenda Castanheiras. Proposta: 1. criação de linhas de ônibus.	1
Coletiva	B8	1. Estação Jurubatuba com outra margem. Proposta: 1. construção de passarela para pedestre e bicicleta.	1
Coletiva	C1	Avenida Paulo Guilguer Reimberg pavimentação para melhor acesso Rua Piauí - Chácara Sol, Rua Washington - bairro Jd. Porto Velho, Anchieta bairro, ruas internas. Proposta: Rua Cel. João Cabanas - calçadas, Estrada do Schmidt - Chácara do Sol até a Toca do Tatu. Rua perto da 2R. próximo prédio habitacional.	4
Participe+	4836	Melhoria das linhas de ônibus Proposta: Linha de ônibus da Vila São José/Vila Represa até a Estação Primavera-Interlagos. para a diminuição de tempo do passageiro na hora do rush.	1
Participe+	4987	Ciclovía no Pq Shangrilá. Proposta: Liberar verbas para ajudar a terminar a fase três do parque Shangrilá, rua Nicola Vaz com a rua irmã Maria de Lourença. De forma que tenha uma ciclovía deste local. já reservado ao parque Shangrilá	1

Legenda

Propostas

ID

Coletiva

ID

Individual

ID

CMPD

ID

Participe+

Base Cartográfica

Hidrografia

Praça e largo

Parque

Unidade de Conservação de Proteção Integral

0

0,5

1 km

Fonte: PMSP

Elaboração: SMUL/PLANURB - 2025

Datum horizontal: SIRGAS 2000 | UTM 23 S

\* As propostas resultam da consolidação do título e do resumo, mantidos nas versões originais para preservar a integralidade das contribuições.

\*\* A coluna "Qtd" corresponde ao número de vezes que a proposta aparece no mapa. Para informações sobre propostas não mapeadas (Qtd = 0), baixar planilha de contribuições disponível na plataforma Gestão Urbana.