



Planos de Ação das Subprefeituras 2026-2029

Anexo 1 - Contribuições do Processo Participativo

# **Subprefeitura Cidade Ademar**

Dezembro de 2025

**Secretaria Municipal de Urbanismo e Licenciamento – SMUL**  
**Coordenadoria de Planejamento Urbano – PLANURB**

## Apresentação

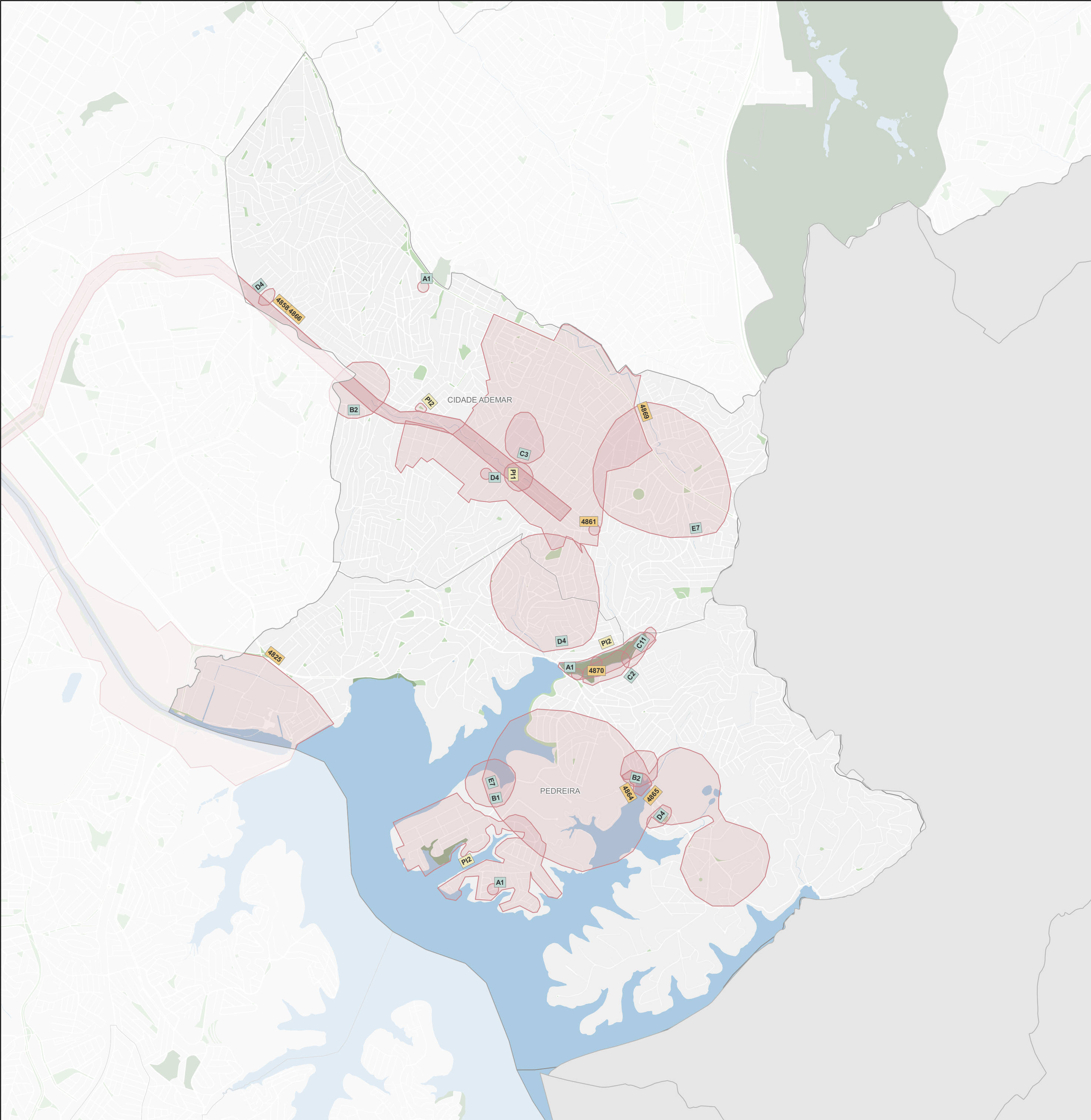
A participação social é elemento fundamental para a identificação das potencialidades locais e das demandas da população, contribuindo para a integração das ações de diferentes áreas da política pública. Este Anexo apresenta as contribuições obtidas por meio de oficinas participativas presenciais e de consulta virtual, realizadas no âmbito da elaboração dos Planos de Ação das Subprefeituras (PAS) entre julho e setembro de 2025.

As propostas sistematizadas estão organizadas conforme sua origem, compreendendo contribuições **coletivas** elaboradas nos grupos de trabalho das oficinas presenciais; contribuições registradas de forma **individual** durante as oficinas; contribuições da oficina realizada com o Conselho Municipal da Pessoa com Deficiência (**CMPD**); e contribuições oriundas da Plataforma **Participe+**.

O material está organizado em mapas acompanhados de tabelas, de acordo com os eixos temáticos abordados nas oficinas — Meio Ambiente, Habitação Social, Infraestrutura e Saneamento Ambiental, Patrimônio Cultural, Mobilidade, Desenvolvimento Econômico Sustentável e Desenvolvimento Social e Equipamentos —, sendo classificadas como “Outro” as propostas que não se enquadraram nesses temas. A quantidade de mapas por Subprefeitura varia conforme os eixos que receberam contribuições, possibilitando uma leitura integrada das demandas territorializadas e do conjunto do território.

As contribuições coletadas nas oficinas presenciais foram digitalizadas e transcritas, com eventuais ajustes de padronização, enquanto as contribuições do Participe+ reproduzem trechos dos textos enviados pelos participantes na plataforma.

A íntegra das propostas, assim como os arquivos utilizados para a elaboração dos mapas deste Anexo, está disponível no portal [Gestão Urbana](#). Complementarmente, o [Relatório de Sistematização das Oficinas Participativas](#) apresenta a metodologia adotada nas oficinas e os procedimentos de sistematização e georreferenciamento das propostas.



Subprefeitura Cidade Ademar			
Meio Ambiente			
Origem	ID	Proposta*	Qtd**
Coletiva	A1	1 mini bosque Cupecê. Arborização no Parque Sete Campos. Revitalização no Parque Apura (Prainha).	3
Coletiva	B1	Parque dos Búfalos, segurança, iluminação, acessibilidade, limpeza, estrutura para atender a todas as idades.	1
Coletiva	B2	Córrego Doroteia/Córrego Zavuvus (Córrego Doroteia e Córrego Zavuvus). Proposta: revitalização do córrego com instalação de canaletão.	2
Coletiva	C11	Fazer uma horta comunitária em pontos estratégicos próximo das comunidades. Proposta: fazer a horta.	1
Coletiva	C2	As margens do Parque Sete Campos = falta de arborização, pouco cuidado com áreas verdes, virou estacionamento. Proposta: preservação, planta mãe, corredor ecológico e cuidado geral.	1
Coletiva	C3	Vila Império - não possui áreas verdes. Proposta: criação de arborização, praças e corredores verdes.	1
Coletiva	D4	Jardim Santa Lúcia/Guaicui/Primavera/Selma/Missionário/Vl. Joaniza. Proposta: meio ambiente – árvore/fios. A travessa da rua Dr. Nicolino Falci travessa matão. Árvore com cupim por mais de um ano com solicitação para retirada da árvore. Outra árvore na rua muita mangueira. Travessa da Av. Yervant Kissajkian nº 20100.	4
Coletiva	E7	Falta de zeladoria nas praças e equipamentos de exercícios. Descaso com plantas e árvores. Proposta: maior zeladoria e monitoramento. Atendimento e assistência a moradores de rua. Higienização dos playgrounds infantis. Acompanhamento de árvores e mais lugares verdes.	2
Individual	PI1	Rua Tufi Mattar. Av. São João Batista. Proposta: criação de bosque / área verde.	1
Individual	PI2	Praça Joaniza, área verde morada 7 Campos, Jardim Apurá. Proposta: criação de espaço associação para educação ambiental, pátio de compostagem/ ecoponto. Acesso a área verde. SBN. [informação pessoal ocultada].	3
Participe+	4825	Criação do Parque Jurubatuba Proposta: O Parque Jurubatuba é uma proposta de parque linear na zona sul de São Paulo. planejado para ocupar uma área de aproximadamente 130 hectares ao longo da margem oeste do Rio Pinheiros. entre a Represa Billings e o Canal do Rio Guarapiranga.	1
Participe+	4858	Revitalização Córrego Zavuvus - Mananciais Proposta: A proposta visa revitalizar o Córrego Zavuvus. localizado na região dos Mananciais. através de ações de despoluição. recuperação da mata ciliar e conscientização comunitária. O objetivo é melhorar a qualidade da água. preservar a biodiversidade e promover o uso sustentável do recurso hídrico. sbn	1
Participe+	4861	Criar hortas comunitarias Proposta: Criar hortas comunitarias e áreas verdes	1
Participe+	4864	Descarte irregular de resíduos - integrado com mais subprefeituras Proposta: Favela da fumaça. parque dos búfalos. represa Billings. represa Guarapiranga. Jd. Aracati	1
Participe+	4865	Descarte irregular de resíduos - integrado com mais subprefeituras Proposta: Favela da fumaça. parque dos búfalos. represa Billings. represa Guarapiranga. Jd. Aracati	1
Participe+	4866	Revitalização córrego zavuvus Proposta: Revitalizar mantendo as partes ainda abertas como áreas verdes e parques lineares. Grande parte do córrego já canalizada. as partes abertas precisam ser conservadas abertas e tratadas como áreas verdes de revitalização urgente.	1
Participe+	4869	Criação de áreas verdes - Vila imperio e Americanópolis Proposta: Não há praças públicas e áreas verdes na região. Nao ha Adote uma praça. Melhorar planos de arborização e impermeabilização de solo	1
Participe+	4870	Arborização parque 7 campos Proposta: Transformar estacionamentos em áreas verdes. Fiscalizar áreas verdes para não serem utilizadas como estacionamento	1
Participe+	4871	Desassoreamento de represas e córregos. Proposta: Esgoto sendo descartado nas represas e rios da cidade. Revitalização urgente dos corpos de água.	0

Legenda

Propostas

ID

Coletiva

ID

CMPD

ID

Individual

ID

Participe+

Hidrografia

Praça e largo

Parque

Unidade de Conservação de Proteção Integral

0

0,5

1 km

Fonte: PMSP

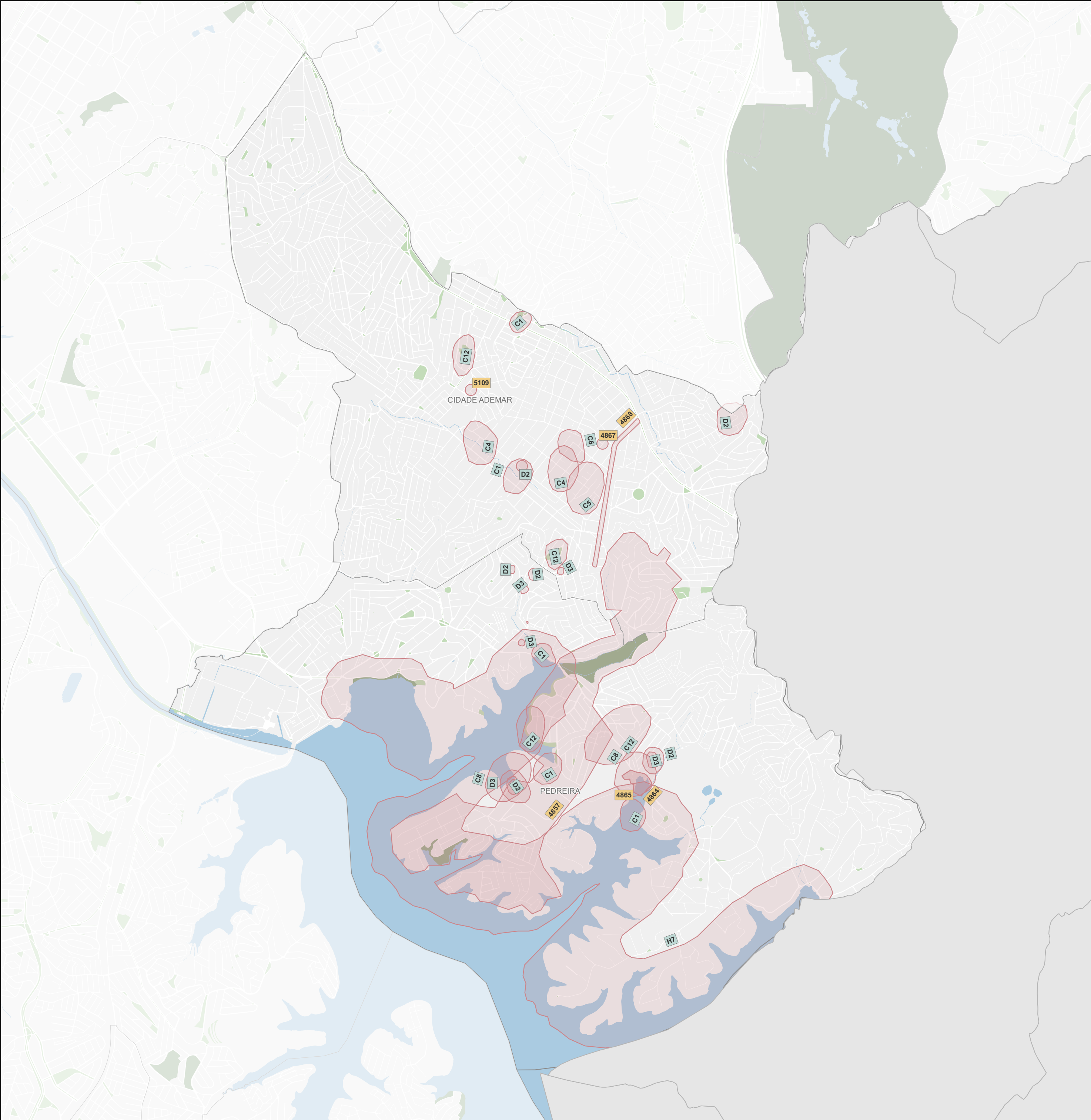
Elaboração: SMUL/PLANURB - 2025

Datum horizontal: SIRGAS 2000 | UTM 23 S

\* As propostas resultam da consolidação do título e do resumo, mantidos nas versões originais para preservar a integralidade das contribuições.

\*\* A coluna "Qtd" corresponde ao número de vezes que a proposta aparece no mapa. Para informações sobre propostas não mapeadas (Qtd = 0), baixar planilha de contribuições disponível na plataforma Gestão Urbana.





Subprefeitura Cidade Ademar			
Infraestrutura e Saneamento Ambiental			
Origem	ID	Proposta*	Qtd**
CMPD	C4	As valetas de drenagem que estão implantadas em reformas de vias muito largas e inviabilizam a acessibilidade e causam acidentes. Locais: cruzamento da Rua Dorival Ferraz da Silva e Rua Papa Gregório Magno. Cruzamento da padaria Parque Princesa, em Pedreira. Proposta: pensar melhores soluções de drenagem das águas pluviais nas vias que contemplem acessibilidade e não causem acidentes.	1
Coletiva	C1	Despejo de esgoto na represa + ou – Rua Delfino Jacni. Córrego do Cordeiro (perto Nabuco). Perto do ecoporto / perto do elevatório Sabesp. Proposta: deixa de lançar córregos na represa. Saneamento.	5
Coletiva	C12	Mais antenas de sinal de internet telefone. Apura e Cidade Júlia.	4
Coletiva	C4	Pouca iluminação na Santo Afonso e paralelas. Também na Vila Joanisa e Rua Brás de Abreu. Proposta: mais iluminação, troca dos postes.	2
Coletiva	C5	Bueiro sem manutenção. Rua Adolfo Ada. Rua Gino Marinuzzi. Proposta: limpeza dos bueiros.	1
Coletiva	C6	Ecoponto de lixo eletrônico. Informação sobre catabagulho (muito entulho do lado Ecoporto Alvarenga). Proposta: implantação de mais ecoporto que aceite lixo eletrônico (prox. Joaniza).	1
Coletiva	C8	Descartes irregular de lixo: Parque dos búfalos, Favela da Fumaça. Proposta: limpeza e imposição das regras.	2
Coletiva	D2	Comunidades, Fumaça, Apurá, Santa Lúcia, Primavera, Selma, Jd. São Jorge, VI. Clara. Proposta: as comunidades precisam urgente de saneamento, água encanada. Não achou no mapa rua Dr.Nicolino Folsi, prox., precisa boca de lobos e correção de meio fio.	6
Coletiva	D3	Jardim Ademar, Av. Yervant Kissajikian - ao longo Jd. Apurá. Proposta: reestruturar os acessos devido o problema de transito impraticável, sinal de internet.	5
Coletiva	H7	1 Ocupação irregular das margens da represa; 2 grande volume de resíduos e lixo descartados na região com aumento de ratos e escorpião etc. Proposta: fiscalização e transformação em polo ecolúristico junto à Represa e com acesso ao transporte público equipamentos para todas as faixas de idade. Consientização sobre descarte irregular.	1
Participe+	4857	Instalação de antenas no Jd. Apura e cidade Júlia Proposta: População com precariedade no acesso a telefone e internet	1
Participe+	4864	Descarte irregular de resíduos - integrado com mais subprefeituras Proposta: Favela da fumaça. parque dos búfalos. represa Billings. represa Guarapiranga. Jd. Aracati	1
Participe+	4865	Descarte irregular de resíduos - integrado com mais subprefeituras Proposta: Favela da fumaça. parque dos búfalos. represa Billings. represa Guarapiranga. Jd. Aracati	1
Participe+	4867	Manutenção de bueiros rua Adolfo Alda e rua marinuzi Proposta: Manutenção de bueiros	1
Participe+	4868	Melhorar iluminação - Rua santo afonso Proposta: Melhorar iluminação e trocar postes de luz	1
Participe+	5109	Pavimentação e drenagem da rua do espigão. cep 08485-530 Proposta: pavimentação e drenagem da rua do espigão	1

Legenda

Propostas

ID

Coletiva

ID

Individual

ID

CMPD

ID

Participe+

Base Cartográfica

Hidrografia

Praça e largo

Parque

Unidade de Conservação de Proteção Integral

0

0,5

1 km

Fonte: PMSP

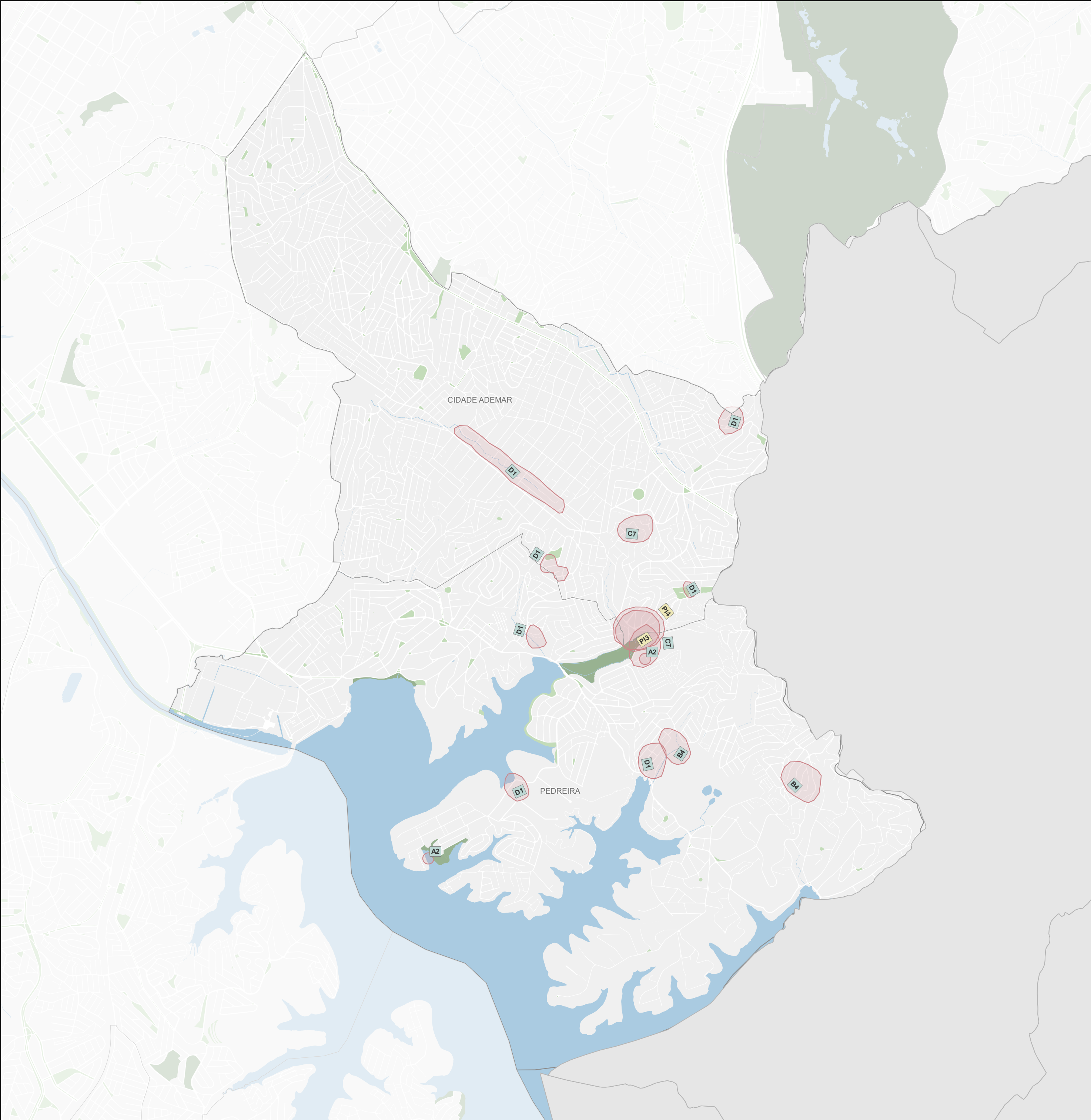
Elaboração: SMUL/PLANURB - 2025

Datum horizontal: SIRGAS 2000 | UTM 23 S

\* As propostas resultam da consolidação do título e do resumo, mantidos nas versões originais para preservar a integralidade das contribuições.

\*\* A coluna "Qtd" corresponde ao número de vezes que a proposta aparece no mapa. Para informações sobre propostas não mapeadas (Qtd = 0), baixar planilha de contribuições disponível na plataforma Gestão Urbana.





### Subprefeitura Cidade Ademar

#### Habitação Social

Origem	ID	Proposta*	Qtd**
Coletiva	A2	Fundão do Jardim Apura (marginal 2). Rua Socialista (Cidade Júlia) área de risco. Proposta: regularização fundiária; tubulação de águas pluviais.	2
Coletiva	B4	Regularização fundiária, plano urbanização. Travessa Nova Doroteia. Regularização fundiária comunidade Amor, Jardim Monte Libano. Proposta: saneamento ambiental, água e esgoto. Travessa nova Doroteia. No caso da comunidade do amor, Jardim Monte Libano precisa entregar os títulos de propriedade, para regularizar as propriedades em questão de documentos.	2
Coletiva	C7	Rua Ladainha do Mar precisa voltar o plano de urbanização. Descarte de lixo sem controle no parque dos búfalos. Proposta: voltar o plano. Regras e limpeza parque dos Búfalos.	2
Coletiva	D1	Comunidades, Fumaça, Apurá, Primavera, Pantanal, Americanópolis, Jd. Selma, Zike Tuma. Proposta: proposta de moradias, segurança com o Parque dos Búfalos e lixos descartados incorretos. Rua Zike Tuma; Rua Alésio de Paolis; Rua Rolando Curti; Habitação.	7
Individual	PI3	Contemplar movimento de moradia. Proposta: que os movimentos de moradia sejam atendidos em Cidade Ademar. 200 pessoas inscritas há muitos anos.	1
Individual	PI4	Sou [informação pessoal ocultada] moradora e conselheira participativa. Solicito atendimento habitacional para o movimento de moradia em nossa região que contemple 200 famílias em vulnerabilidade e que atenda o movimento de moradia CECA Sul.	1
Participe+	5125	CECASUL – Transformação de prédios ociosos em moradias populares em Cidade Ademar Proposta: Muitos imóveis permanecem abandonados enquanto famílias vivem em situação de vulnerabilidade, enfrentando moradia precária. insegurança e degradação urbana. O reaproveitamento desses prédios garante moradia digna. promove justiça social e fortalece a cidade.	0
Participe+	5129	Moradia Digna para 200 Famílias – CECASUL Proposta: Solicita-se a inclusão. no Plano de Ação da Subprefeitura. da demanda habitacional de 200 famílias em vulnerabilidade de Cidade Ademar. com prioridade e uso social de áreas ociosas. garantindo moradia digna conforme a legislação vigente.	0
Participe+	5133	Demanda – Moradia para 540 Famílias – ASETESP Proposta: Essa síntese exposta. é para inclusão no Plano de Ação da Subprefeitura e órgãos competentes. com prioridade máxima e vagas direcionadas especificamente a este grupo de 540 Famílias. garantindo efetividade no atendimento e assegurando o direito constitucional à moradia digna.	0

Legenda

Propostas

ID

Coletiva

ID

Individual

ID

CMPD

ID

Participe+

Base Cartográfica

Hidrografia

Praça e largo

Parque

Unidade de Conservação de Proteção Integral

0

0,5

1 km

Fonte: PMSP

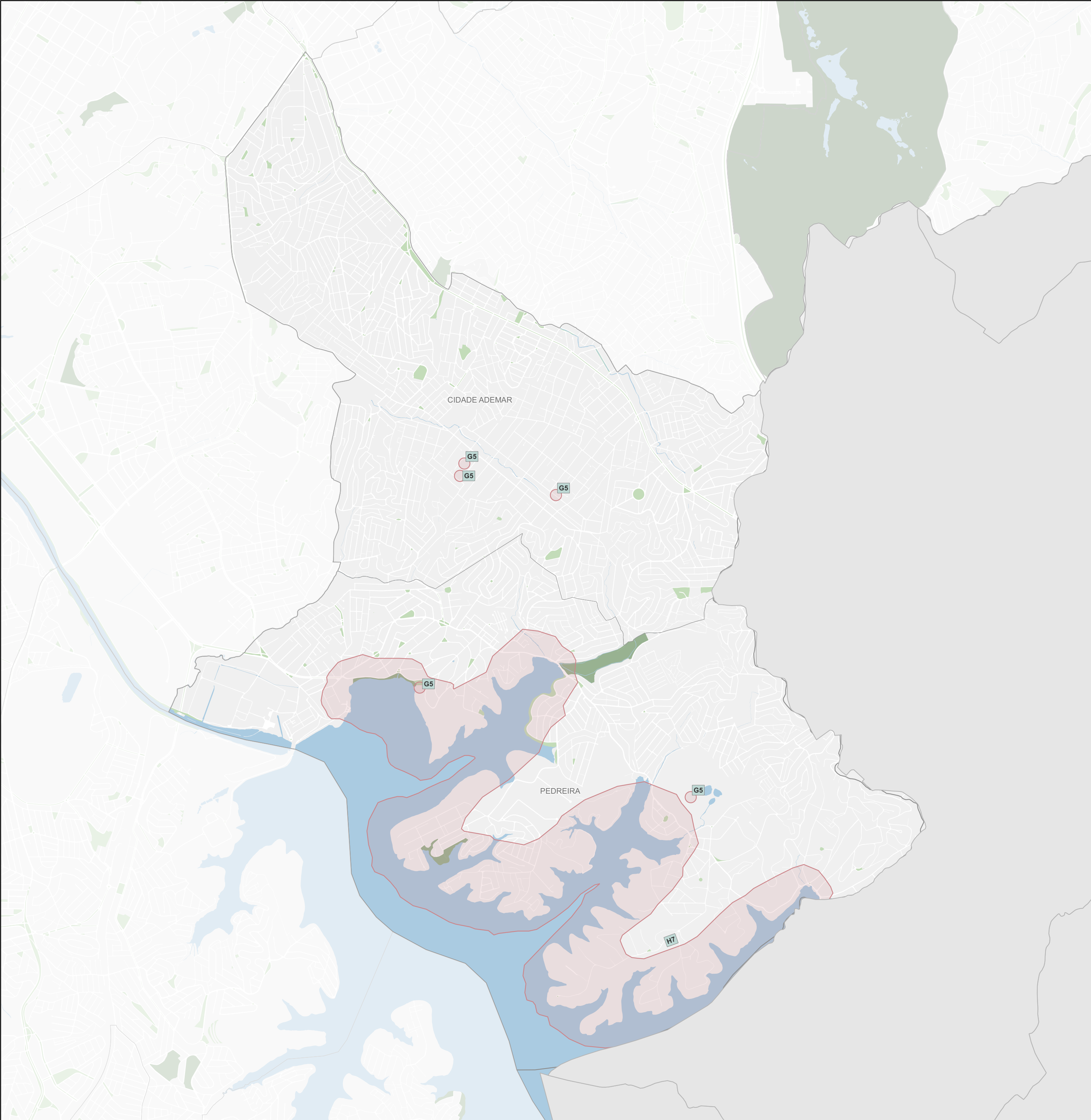
Elaboração: SMUL/PLANURB - 2025

Datum horizontal: SIRGAS 2000 | UTM 23 S

\* As propostas resultam da consolidação do título e do resumo, mantidos nas versões originais para preservar a integralidade das contribuições.

\*\* A coluna "Qtd" corresponde ao número de vezes que a proposta aparece no mapa. Para informações sobre propostas não mapeadas (Qtd = 0), baixar planilha de contribuições disponível na plataforma Gestão Urbana.





### Subprefeitura Cidade Ademar

#### Desenvolvimento Econômico Sustentável

Origem	ID	Proposta*	Qtd**
Coletiva	G5	Seria interessante buscar oportunidade de oferta formação para colocação nas áreas trabalhista. Proposta: em busca em replicar na área do trabalho nas regiões; implantar equipamentos de capacitação de adultos para área trabalho.	5
Coletiva	H7	1 Ocupação irregular das margens da represa; 2 grande volume de resíduos e lixo descartados na região com aumento de ratos e escorpião etc. Proposta: fiscalização e transformação em polo ecoturístico junto à Represa e com acesso ao transporte público equipamentos para todas as faixas de idade. Conscientização sobre descarte irregular.	1

#### Legenda

Propostas

ID

Coletiva

ID

Individual

ID

CMPD

ID

Participe+

#### Base Cartográfica

Hidrografia

Praça e largo

Parque

Unidade de Conservação de Proteção Integral

0

0,5

1 km

Fonte: PMSP

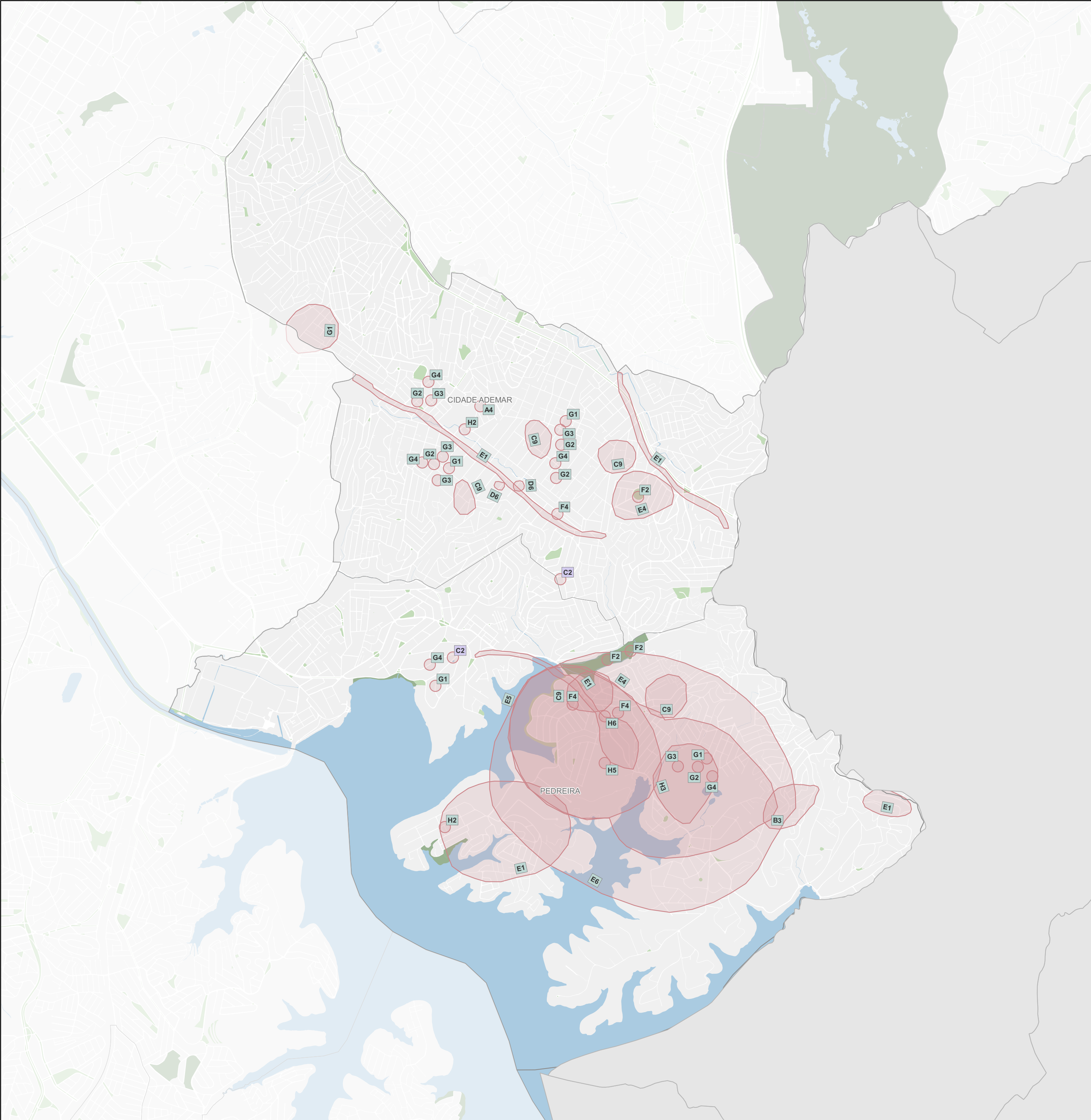
Elaboração: SMUL/PLANURB - 2025

Datum horizontal: SIRGAS 2000 | UTM 23 S

\* As propostas resultam da consolidação do título e do resumo, mantidos nas versões originais para preservar a integralidade das contribuições.

\*\* A coluna "Qtd" corresponde ao número de vezes que a proposta aparece no mapa. Para informações sobre propostas não mapeadas (Qtd = 0), baixar planilha de contribuições disponível na plataforma Gestão Urbana.





Subprefeitura Cidade Ademar Desenvolvimento Social e Equipamentos			
Origem	ID	Proposta*	Qtd**
CMPD	C2	Ubs Parque Arariba (Campo Limpo). UBS Vila Missionária. Rede Hora Certa Cidade Ademar. Posto de Saúde Lauzanne. Proposta: reforma e acessibilidade universal em toda UBS e criação para área de espera da farmácia da UBS com proteção às intempéries. Falta também piso tátil, balcão acessível e linha guia/direcional. Falta maca especial regulável e salas com acesso para cadeiras. Manutenção mais ágil nos equipamentos do atendimento odontológico (UBS Lauzanne). UBS Vila Missionária e Rede Hora Certa Cidade Ademar - maior acolhimento e equipe preparada para atender e encaminhar pessoas em situação de rua e usuários de entorpecentes. Maca especial com regulagem de altura. UBS Parque Arariba: implantar piso podotátil, linha direcional e rampas acessibilidade. Criação de sala de espera da Farmácia Popular (hoje as pessoas ficam de pé, na fila, na chuva / sol). Melhoria e celeridade no agendamento das consultas e exames. Aumentar atendimento na área de fisioterapia e oftalmologista.	2
Coletiva	A4	Construção de hospital na Cidade Ademar.	1
Coletiva	B3	Rua Pedro Francellino dos Santos ao lado 15B. Terreno público sem ocupação criando bichos, ratos, matos e desbarrancando. Proposta: fazer área de lazer/cultura, esporte ou fazer um estudo para área profissionalizante para pessoas.	1
Coletiva	C9	UBS – Falta de médico, falta remédio, + ampliação da UBS Pantanal e Selma Jardim Miriam / falta de psicólogo. Proposta: melhorar serviço no geral e + contratação.	5
Coletiva	D6	Região Vila Joaniza, Cidade Ademar. Proposta: centro de referência para autista, CAPS infantil e adulto e casa de repouso e falta de remédio nas UBS.	2
Coletiva	E1	Falta de policiamento, muitos furtos e com presença de muitas pessoas em situação de rua e vulnerabilidade P.S. Roubo de fios. Proposta: mais policiamento e implantação do smart Sampa como forma de monitoramento. Batalhão novo GCM na pedreira.	5
Coletiva	E4	Falta de UBS Jardim Melo, Hospital Pedreira deteriorado. Proposta: mais UBS e UPA no Jardim Miriam e Pedreira. Novo hospital na Pedreira. Pronto socorro.	2
Coletiva	E5	Falta de espaço de cultura e lazer. Proposta: casa de cultura, biblioteca e CEU região Pedreira, Guacuri e Jardim Miriam.	1
Coletiva	E6	Falta de emprego acesso a cursos profissionalizantes. Proposta: CATE com cursos e oportunidades de empregos. Pedreira bases moveis do CATE na periferia.	1
Coletiva	F2	1 Praça do Miriam havia um Gibiteca Turma da Monica; 2 O Sete Campos encontra-se na secretaria verde, está estático; 3 Inexistência da EMIA Escola de iniciação artística. Proposta: 1 Implantação e a volta Gibiteca Turma da Monica e criação de uma biblioteca; 2 Transferência para Secretaria Esporte/Educação/Cultura aumentando a diversidade e a pluralidade de ações; 3 Criação de EMIA iniciação artística; 4 Abertura do CDC (represa nova) para prática de esportes, voltada para crianças e adolescentes através de um Termo de Compromisso com as ONGS existentes na comunidade.	3
Coletiva	F3	1 Falta de ações destinadas ao público jovem adulto e terceira idade no sentido de que cria uma quantidade de pessoas sem mercado de trabalho. Proposta: criação de programas como Jovem Aprendiz, Mãe Paulistana focando os agregados à subprefeitura Cidade Ademar, regiões e Pedreira. Curso de capacitação de construção civil.	0
Coletiva	F4	1 Implantação de CAPS infantil no distrito de Cidade Ademar, bem como um CAPS Adulto. 2 Implantação de mais um hospital municipal na Pedreira, próximo a UPA Dorotéia. 3 Criação de um hospital veterinário municipal na Pedreira.	3
Coletiva	G1	A volta das aulas de ginástica e outras atividades no posto Moarama. Hoje os idosos estão realizando as atividades em local impróprio. Proposta: volta às aulas, que o espaço esta ocupado como estacionamento. Área de convivência.	5
Coletiva	G2	Existem várias áreas carente que necessitam de espaço de convivência aos jovens crianças. Ex.: cultura, esporte, lazer. Proposta: estamos buscando um incentivo para as crianças como na área da cultura, esportes e lazer e biblioteca, futebol e desenvolver um futuro melhor para as crianças e adolescentes.	5
Coletiva	G3	Existem vários espaços inclusive na rua José Frank 85 poderia ter um núcleo para crianças, jovens, idosos. Proposta: judô, futebol, balê, em geral, seria muito importante ter um espaço voltado as crianças, idosos localizado em um área publica Rua José Frank 85B. Um espaço para lazer, culturais voltado aos jovens da comunidade tipo um CCA.	5
Coletiva	G4	Casa de cultura para atender crianças, jovens e idosos. Melhorias reclamação da população sobre saúde, mais hospitais e UBS. Proposta: criação de atividades diversas para atender o público. Se possível mais hospitais, UBS na região e Cidade Ademar.	5
Coletiva	H2	Falta de estrutura adequada nas áreas de lazer (campo do pilão) Obs.: campo BDS estender ação. Proposta: melhorias nos acabamentos, como piso e equipamentos de lazer. Idem ação acima.	2
Coletiva	H3	Lote subutilizado com ocupação e descarte irregular (em frente deposito Barbareca I). "Lagos Aterrados". Proposta: transformar e utilizar área para desenvolvimento social, atendimento à população, como área de lazer e recreação infantil.	1
Coletiva	H5	Falta de acessibilidade, divulgação da Fab lab (dentro CEU Alvarenga). Proposta: criar divulgação para potencializar com uso da população ex.: equipamento podendo ser utilizado para criação de bancos, lixeiras, pista skate, etc.	1
Coletiva	H6	Ausência de equipamentos de saúde, hospital de grande capacidade de atendimento. Proposta: implantar hospital em local central da região de Cidade Ademar.	1
Participe+	4863	Melhor serviço de saúde nas uns cidade ademar Proposta: Jd. Pantanal. vila imperio. Jd. Apura. 7 campos. Americanópolis. favela da fumaça. alvarenga	0

Legenda

Propostas

ID Coletiva

ID CMPD

ID Individual

ID Participe+

Base Cartográfica

Hidrografia

Praça e largo

Parque

Unidade de Conservação de Proteção Integral

0

0,5

1 km

Fonte: PMSP

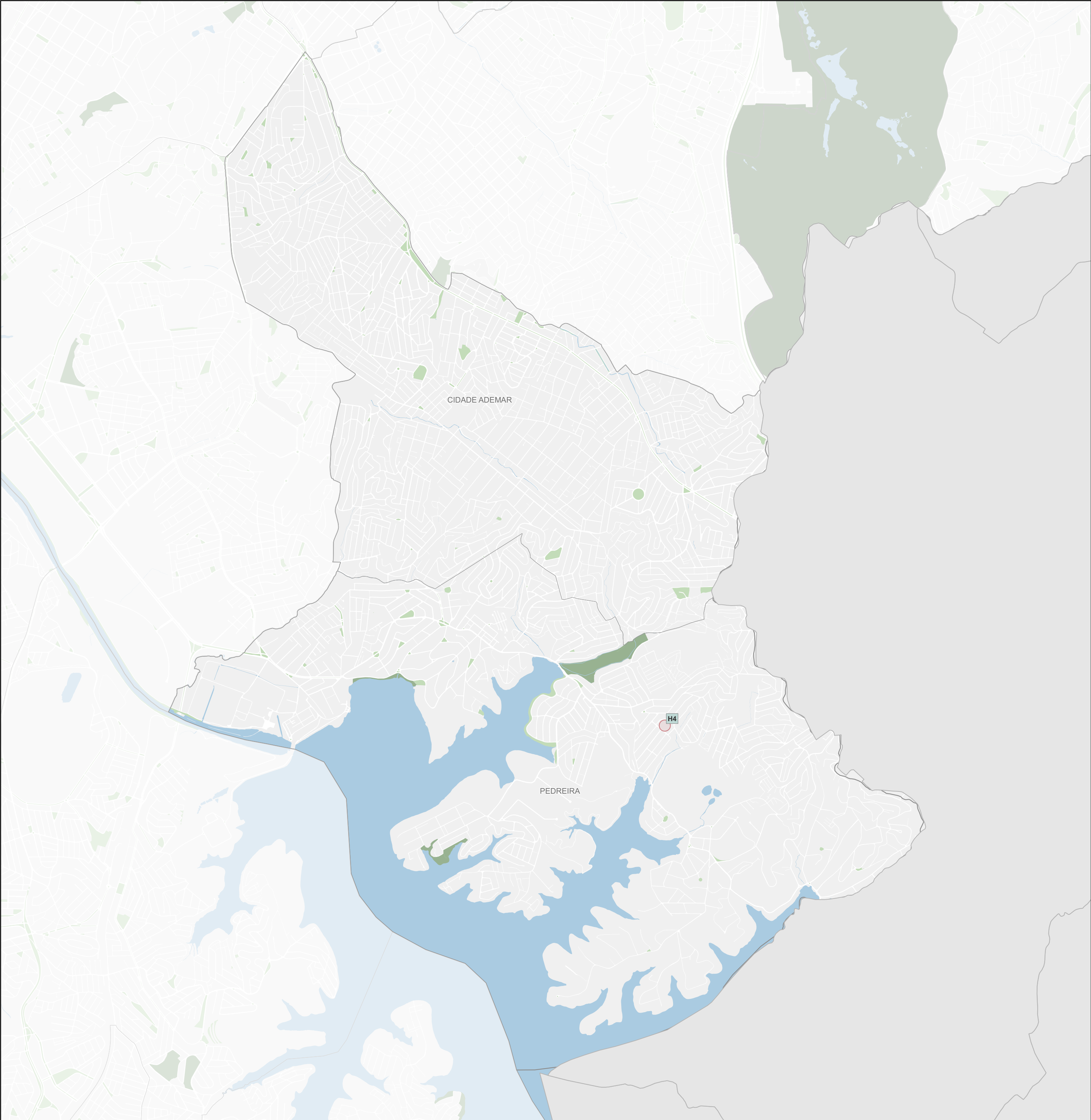
Elaboração: SMUL/PLANURB - 2025

Datum horizontal: SIRGAS 2000 | UTM 23 S

\* As propostas resultam da consolidação do título e do resumo, mantidos nas versões originais para preservar a integralidade das contribuições.

\*\* A coluna "Qtd" corresponde ao número de vezes que a proposta aparece no mapa. Para informações sobre propostas não mapeadas (Qtd = 0), baixar planilha de contribuições disponível na plataforma Gestão Urbana.





### Subprefeitura Cidade Ademar

#### Patrimônio Cultural

Origem	ID	Proposta*	Qtd**
Coletiva	H4	Falta de acesso e clareza para o público dos serviços desenvolvidos no clube da turma (Rua Professor Cardoso de Melo Neto). Proposta: transformar em local público e cultural, valorizando identidade local.	1

#### Legenda

Propostas

ID

Coletiva

ID

Individual

ID

CMPD

ID

Participe+

#### Base Cartográfica

Hidrografia

Praça e largo

Parque

Unidade de Conservação de Proteção Integral

0

0,5

1 km

Fonte: PMSP

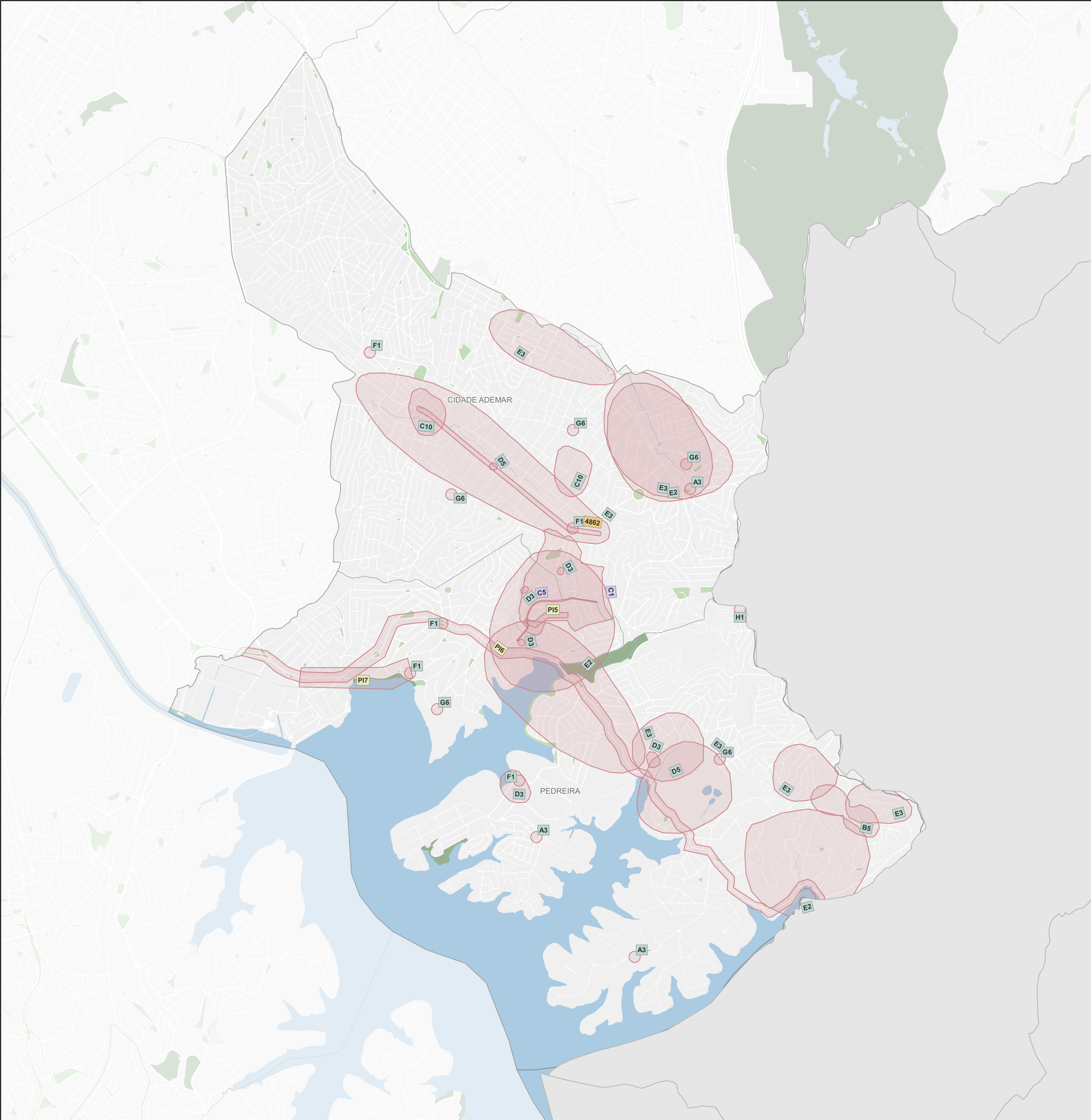
Elaboração: SMUL/PLANURB - 2025

Datum horizontal: SIRGAS 2000 | UTM 23 S

\* As propostas resultam da consolidação do título e do resumo, mantidos nas versões originais para preservar a integralidade das contribuições.

\*\* A coluna "Qtd" corresponde ao número de vezes que a proposta aparece no mapa. Para informações sobre propostas não mapeadas (Qtd = 0), baixar planilha de contribuições disponível na plataforma Gestão Urbana.





Subprefeitura Cidade Ademar			
Mobilidade			
Origem	ID	Proposta*	Qtd**
CMPD	C1	Av. Giovanni Gronchi, Av. João Dias, Es. M'Boi Mirim. No entorno de escolas, praças, ponto de ônibus de Pedreira / Vila Missionária. Rua Friburgo, em Lauzane Paulista. Rua Camasati, Campo Limpo. Rua Manuel Moreira de Sá, Campo Limpo, Av. Dr. Francisco Ranieri, Lauzane Paulista. Rua Dorival Ferraz da Silva, Vila Missionária. Rua Sete de abril, Vila Missionária. Rua Dep. Gilberto Chaves, Rua Missionária. Proposta: acessibilidade universal, melhoramento das calçadas destas avenidas e do entorno, com piso tátil, linha direcional e rampas.	1
CMPD	C5	Av. Carlos Caldeira Filho com Av. das Belezas, próximo Metrô Vila das Belezas (sentido Bairro). Rua Papa Gregório Magno, Vila Missionária. Proposta: melhoramento e alargamento da calçada ou remanejar o ponto de ônibus para um lugar acessível.	1
Coletiva	A3	Rua Salvador Dali (Jardim Apurá); Avenida Cupecê próximo ao supermercado Roldão; Av. Cidade Judaídet Marjayoun - Eldorado. Proposta: mobilidade instalação de terminal de ônibus. Mobilidade: instalação de terminal de ônibus; Guia sarjetas e pavimentação.	3
Coletiva	B5	Falta de sinalização, farol na Av. Aldo com Estrada do Alvarenga e na rotatória da Estrada do Alvarenga com rua Dr. Jose Silvío de Camargo. Proposta: implantação do farol e sinalização na avenida com Estrada do Alvarenga e regularização nos faróis da Estrada do Alvarenga com a Rua Doutor José Silvío de Camargo é uma rotatória de escolar.	1
Coletiva	C10	Praça da Joanisa – calçadas ruins. Proposta: reforma as calçadas – degraus.	2
Coletiva	D3	Jardim Apurá, Av. Yervant Kissajkian - ao longo Jd. Apurá. Proposta: reestruturar os acessos devido o problema de transito impraticável, sinal de internet.	5
Coletiva	D5	Fumaça, Dorotéia, Santa Lúcia, Apurá, Yervant. Proposta: demanda nas calçadas, sem acessibilidade e o aquático que deveria se estender até o Apurá.	2
Coletiva	E2	Lotação de ônibus, falta de pontos de parada e falta de local para os ônibus. 320 ônibus em um raio de 10 km. Falta de ônibus na região da Mata Virgem. Proposta: terminal de ônibus Jardim Miriam. Mais ônibus na região da Mata Virgem e Jardim Selma.	3
Coletiva	E3	Calçadas inacabadas, falta de acessibilidades para cadeirantes, idosos e PCDs. Proposta: retomar reforma das calçadas Av. Cupecê e demais localidades, compactação de calçadas grandes avenidas.	7
Coletiva	F1	Abertura da Rua Fanfúla, ligando Av. Yervant Kissajkian; Pouco ônibus na linha Apurá; Falta de ônibus na linha São Jorge / Jabaquara, pouco ônibus. Proposta: visando o aumento de ônibus pela alta demanda populacional na região; Com a abertura o fluxo viário fica mais ágil e; Aumento da frota. Aportamento: Fiscalização do corredor de ônibus na este Alvarenga e na avenida Yervant Kissajkian. Proposta: Implantação de fiscais e agentes de trânsito implantação de semáforos Rua Samuel Amud; Proposta: No Jardim Niterói em frente ao posto de saúde, implantação de semáforo na Rua Peixoto Mello Filho nº430.	5
Coletiva	G6	Bairro Jardim Selma retiraram as linhas de ônibus 5106-31, 5106-21, Vilarejo São Francisco, Ana Rosa. Proposta: seria muito bom retomar para onde sempre foi as nossas linhas de ônibus, Cidade Ademar ao centro.	5
Coletiva	H1	Falta acessibilidade ao transporte de alta capacidade. Proposta: trazer estações de metro ou CPTM para região.	1
Individual	PI5	Vila Missionária; Rua Deputado Gilberto Chaves. Proposta: infraestrutura, recapeamento na Rua Deputado Gilberto Chaves em toda sua extensão bairro Vila Missionária.	1
Individual	PI6	Saturação das linhas que ligam bairros próximos à Vila Guacuri ao terminal Santo Amaro. Proposta: aumentar frota e substituir carros atuais da linha 546T-10 por veículos maiores, criação de mais linhas para o eixo da Avenida Miguel Yunes, Estrada do Alvarenga e Emérico Richter.	1
Individual	PI7	Falta de calçadas na Rua do Mar Paulista para o acesso ao terminal aquático. Proposta: implantar calçadas e ampliar áreas de circulação de pedestre para o entorno do terminal aquático Mar Paulista; os pedestres que descem no ponto da avenida Emérico Richter não possuem travessias seguras para o acesso ao terminal.	1
Participe+	4862	Revitalização de calçadas - sbn Proposta: Revitalizar calçadas da av. Yervant com técnicas de sbn e acessibilidade. Existem muitas pessoas com deficiência nos arredores. Praça da joaniza até av. Santo Afonso	1

Legenda

Propostas

ID

Coletiva

ID

Individual

CMPD

ID

Participe+

Base Cartográfica

Hidrografia

Praça e largo

Parque

Unidade de Conservação de Proteção Integral

00,51 km

Fonte: PMSP

Elaboração: SMUL/PLANURB - 2025

Datum horizontal: SIRGAS 2000 | UTM 23 S

\* As propostas resultam da consolidação do título e do resumo, mantidos nas versões originais para preservar a integralidade das contribuições.

\*\* A coluna "Qtd" corresponde ao número de vezes que a proposta aparece no mapa. Para informações sobre propostas não mapeadas (Qtd = 0), baixar planilha de contribuições disponível na plataforma Gestão Urbana.