



Planos de Ação das Subprefeituras 2026-2029

Relatório de Sistematização das Oficinas Participativas

Dezembro de 2025

Secretaria Municipal de Urbanismo e Licenciamento – SMUL
Coordenadoria de Planejamento Urbano – PLANURB

Sumário

| | |
|--|----|
| 1. Apresentação | 4 |
| 2. Metodologia | 5 |
| 2.1. Metodologia aplicada nas oficinas participativas..... | 5 |
| 2.2. Processamento | 7 |
| 2.3. Sistematização | 8 |
| 2.4. Georreferenciamento | 9 |
| 3. Resultados | 9 |
| 3.1. Perfil do Público | 10 |
| 3.2. Contribuições | 13 |
| 4. Resumo das Contribuições por Oficina | 15 |
| 4.1. Subprefeitura Jaçanã/Tremembé | 15 |
| 4.2. Subprefeitura M'Boi Mirim | 17 |
| 4.3. Subprefeitura Guaianases | 18 |
| 4.4. Subprefeitura São Miguel Paulista | 20 |
| 4.5. Subprefeitura Itaim Paulista..... | 22 |
| 4.6. Subprefeitura Parelheiros | 24 |
| 4.7. Subprefeitura Capela do Socorro | 26 |
| 4.8. Subprefeitura Cidade Tiradentes | 28 |
| 4.9. Subprefeitura São Mateus..... | 30 |
| 4.10. Subprefeitura Santo Amaro | 32 |
| 4.11. Subprefeitura Itaquera..... | 34 |
| 4.12. Subprefeitura Aricanduva/Vila Formosa/Carrão | 36 |
| 4.13. Subprefeitura Jabaquara | 37 |
| 4.14. Subprefeitura Cidade Ademar | 39 |
| 4.15. Subprefeitura Santana/Tucuruvi | 41 |
| 4.16. Subprefeitura Vila Maria/Vila Guilherme | 43 |
| 4.17. Subprefeitura Casa Verde/Cachoeirinha/Limão | 44 |
| 4.18. Subprefeitura Freguesia/Brasilândia..... | 46 |
| 4.19. Subprefeitura Penha..... | 48 |

| | |
|---|----|
| 4.20. Subprefeitura Ermelino Matarazzo | 50 |
| 4.21. Subprefeitura Campo Limpo | 52 |
| 4.22. Subprefeitura Butantã | 54 |
| 4.23. Subprefeitura Pirituba/Jaraguá | 56 |
| 4.24. Subprefeitura Perus/Anhanguera..... | 58 |
| 4.25. Subprefeitura Pinheiros | 59 |
| 4.26. Subprefeitura Ipiranga | 61 |
| 4.27. Subprefeitura Vila Mariana | 63 |
| 4.28. Subprefeitura Vila Prudente | 65 |
| 4.29. Subprefeitura Sapopemba | 67 |
| 4.30. Subprefeitura Lapa | 69 |
| 4.31. Subprefeitura Mooca | 71 |
| 4.32. Subprefeitura Sé | 73 |
| 4.33. Conselho Municipal da Pessoa com Deficiência (CMPD) | 75 |
| 4.34. Participe+ | 77 |
| 5. Considerações Finais..... | 81 |
| 6. Equipe Técnica da Sistematização | 82 |

1. Apresentação

A elaboração dos Planos de Ação das Subprefeituras (PAS) está prevista para ocorrer a cada quatro anos, em articulação com os demais instrumentos do Sistema Municipal de Planejamento. Os PAS constituem uma peça estratégica para a territorialização e integração das políticas públicas, envolvendo a colaboração de diversos órgãos da administração municipal e a participação da sociedade civil. A construção desses Planos segue, principalmente, as determinações do Plano Diretor Estratégico (PDE) e do Decreto 57.537/2016, que institui os Planos Regionais das Subprefeituras (PRS).

No âmbito do planejamento urbano, o Plano Diretor Estratégico (Lei 16.050/2014) estabelece objetivos, diretrizes e estratégias da política urbana municipal, orientando as demais escalas de planejamento. Elaborados a partir das disposições do PDE, os Planos Regionais das Subprefeituras detalham diretrizes e objetivos nos territórios das 32 Subprefeituras, considerando suas especificidades, com o objetivo de orientar o desenvolvimento urbano local e integrar diferentes políticas públicas. De longo prazo de implementação, ambos os planos têm vigência até 2029 e preveem a atualização periódica dos Planos de Ação das Subprefeituras.

Os PAS são elaborados no início de cada gestão municipal, com o propósito de identificar sinergias e promover a compatibilidade entre a territorialização das ações dos diversos órgãos públicos e as prioridades definidas no Programa de Metas (PdM) e nos instrumentos orçamentários, articulando-as com as diretrizes propostas nos PRS para os territórios das Subprefeituras.

A participação social é elemento fundamental para identificar as potencialidades locais e eventuais novas demandas, fortalecendo a integração das ações de diversas áreas — como meio ambiente, mobilidade, habitação, cultura, saneamento ambiental, entre outras. Dessa forma, os PAS funcionam como uma ferramenta estratégica de articulação institucional, promovendo a conexão entre planejamento urbano e gestão territorial, e apoiando os governos locais na tomada de decisões.

Este relatório tem como objetivo apresentar um registro das contribuições feitas pela população nas 33 oficinas participativas presenciais, que ocorreram nos dias 28 de julho a 20 de setembro de 2025, e na consulta pública realizada através da¹ Plataforma Participe+, que ocorreu de 11 de agosto a 12 de setembro de 2025, integrantes da Etapa Participativa da elaboração dos Planos de Ação das Subprefeituras (PAS).

¹ A Plataforma Participe+ pode ser acessada através do link:
<https://participemais.prefeitura.sp.gov.br/legislation/processes/339>.

2. Metodologia

Nesta seção fazemos um registro da metodologia aplicada tanto nas oficinas como posteriormente para a sistematização e georreferenciamento das contribuições. A elaboração da metodologia das oficinas foi realizada de forma interna em SMUL, com base na prototipação dos produtos e testes com os residentes do Programas de Qualificação em Políticas Públicas para Arquitetura e Urbanismo, fruto de parceria entre a Prefeitura de São Paulo e o Conselho de Arquitetura e Urbanismo – CAU-SP, possibilitando o aprimoramento da metodologia planejada desde sua concepção.

Vale ressaltar que, as oficinas trataram conjuntamente dos Planos de Ação das Subprefeituras (PAS) e do Plano Municipal de Saneamento Ambiental Integrado (PMSAI).

A elaboração de uma metodologia conjunta foi vista como uma oportunidade de integrar os processos, vez que o Plano de Ação, o mais abrangente entre os dois, também trata de questões relacionadas ao saneamento ambiental. Essa abordagem visou contribuir para a elaboração de ambos os planos de forma simultânea, com o apoio da população no levantamento de demandas não apenas relacionadas ao Saneamento Ambiental, mas também aos temas de Meio Ambiente, Habitação, Infraestrutura, Mobilidade, Desenvolvimento Econômico, Desenvolvimento Social, Equipamentos Sociais e Patrimônio Cultural.

Ao final do processo, as propostas relativas aos temas de Saneamento Ambiental, Habitação, Infraestrutura e Meio Ambiente foram enviadas à Coordenadoria de Segurança Hídrica (COSH) de SMUL para elaboração do PMSAI, enquanto o PAS considera todas as propostas levantadas nas oficinas. Considerando essa divisão de temas, não houve necessidade de distinção entre os planos durante a aplicação da metodologia da oficina.

2.1. Metodologia aplicada nas oficinas participativas

As oficinas regionais foram compostas por quatro momentos principais: abertura, dinâmica 1, dinâmica 2 e encerramento. A abertura apresentava os dois planos trabalhados no dia, o material produzido para a oficina e as duas dinâmicas que seriam desenvolvidas no local.

Para a realização das dinâmicas, os munícipes foram divididos em grupos de trabalho (que tinham preferencialmente de 4 a 7 participantes), de acordo com os blocos temáticos definidos no quadro abaixo, o que buscava garantir um melhor aproveitamento da atividade e facilitar a escuta. O Bloco Temático 1, nomeado “Habitar”, trata dos temas de Meio Ambiente, Habitação, Saneamento Ambiental e Infraestrutura. O Bloco Temático 2, nomeado de “Conviver”, trata dos temas de

Patrimônio Cultural, Mobilidade, Desenvolvimento Social e Desenvolvimento Econômico. A tabela a seguir apresenta os principais assuntos em cada um dos temas.

| | |
|-------------------------|--|
| Bloco temático 1 | Meio Ambiente - Arborização urbana, parque linear, parque, praças, área verde, área contaminada, educação ambiental, rede hídrica, fiscalização ambiental, conservação / recuperação ambiental, corredor verde/ecológico, mudanças climáticas/ilhas de calor, fauna |
| | Habitação – Habitação social, produção habitacional, regularização fundiária, plano de urbanização, favelas, cortiços, área de risco |
| | Saneamento Ambiental - Água, esgoto, drenagem, resíduos sólidos |
| | Infraestrutura – Iluminação pública, energia elétrica, telecomunicação/cidade inteligente, internet, gasoduto, oleoduto |
| Bloco temático 2 | Patrimônio Cultural – Conservação da paisagem urbana ou rural, patrimônio material, patrimônio imaterial, território de interesse da cultura e da paisagem, educação patrimonial |
| | Mobilidade – Acessibilidade universal, circulação de pedestres, sistema ciclovitário, bicicleta, ruas, avenidas, rodovias, ônibus, metrô, trem, barco, terminais, transporte coletivo público, logística e carga, segurança viária, sinalização, integração intermodal, barreira urbana |
| | Desenvolvimento Social e Equipamentos – Segurança alimentar, assistência social, UBS, AMA, UPA, hospital, espaço cultural, Biblioteca, CEU, Escola, Universidade, clube desportivo, mobiliário urbano, segurança pública |
| | Desenvolvimento Econômico Sustentável – Economia criativa, indústria, turismo, atividade rural, comércio, serviço, emprego/trabalho de jovens e adultos, centralidade local |

Tabela 01: Relação de temas e assuntos relacionados, conforme bloco temático. Elaboração: PLANURB, 2025.

A **Dinâmica 1** consistiu em uma capacitação dos participantes sobre o território da subprefeitura, com foco na leitura espacial e trabalho com mapas. O objetivo foi promover o reconhecimento do território e estimular a familiarização dos munícipes com o espaço urbano local. Durante a dinâmica, os participantes identificaram e demarcaram no mapa locais de interesse utilizando adesivos, visando que se familiarizassem com o território da subprefeitura.

Já a **Dinâmica 2** teve como objetivo a identificação das demandas e potencialidades do território da subprefeitura, bem como a formulação de propostas associadas a essas questões, com base nos temas previamente apresentados. Foram utilizados dois mapas distintos, conforme o bloco temático escolhido por cada grupo.

Durante essa etapa, a população identificou áreas com demandas ou potencialidades semelhantes, utilizando canetas e adesivos sobre o mapa para representar essas regiões. Em seguida, cada grupo descreveu o conteúdo da marcação em uma ficha descritiva específica.

A Ficha de Contribuição Coletiva da **Dinâmica 2** registra as propostas elaboradas pelos grupos e reflete o conteúdo discutido pelo grupo, correspondente à marcação feita no mapa. Findadas as contribuições do Bloco Temático escolhido e havendo tempo hábil, cada grupo também teve a oportunidade de fazer propostas no mapa do outro Bloco Temático.

Ao final da dinâmica, também foi disponibilizada uma **Ficha de Contribuição Individual**, para os participantes que desejassem registrar de forma autônoma suas ideias. A ficha individual é similar à ficha coletiva, porém inclui, no verso, um mapa da subprefeitura para que o participante possa marcar o local da demanda ou potencialidade identificada.

Para o **encerramento da oficina**, cada grupo de trabalho elegeu um representante entre os participantes para apresentar um breve resumo das discussões e contribuições realizadas pelo grupo.

2.2. Processamento

A organização do material das oficinas se baseou em códigos denominados “IDs”, para nomenclatura e organização dos arquivos processados e digitalizados. Os documentos obtidos das oficinas foram:

- **Lista de presença:** registrando os participantes da oficina, dividida entre público geral, autoridade e servidores;
- **Pesquisa de perfil:** não obrigatória, contendo dados do participante (nome e e-mail), se era membro de conselho participativo (sim ou não), subprefeitura na qual reside, idade, sexo e cor/raça;
- **Mapas por dinâmica e bloco temático:** divididos entre três mapas, sendo a Dinâmica 1 com apenas um mapa (imagem de satélite) para reconhecimento territorial e a Dinâmica 2 com dois mapas, divididos entre os blocos temáticos 1 e 2;
- **Propostas coletivas:** coletadas durante a dinâmica 2, elaboradas em grupo e referenciadas no mapa de acordo com o bloco temático;
- **Propostas individuais:** coletadas nas oficinas após o processo das dinâmicas, elaboradas de forma individual e referenciadas (pelo mapa) na mesma folha de proposta, de acordo com o bloco temático.

Nesta etapa os procedimentos de conferência realizados pela equipe de PLANURB realizaram eventuais correções quanto ao bloco temático e, principalmente, na

numeração das propostas no mapa para identificação e referenciamento (ex.: números ilegíveis). Essas correções foram retificadas e anotadas na ficha-resumo de propostas.

O escaneamento dos mapas e das fichas foi realizado após a preparação das bases e se pautou pela nomenclatura dos arquivos:

- Os mapas foram nomeados por um ID com a abreviação do nome da subprefeitura e a letra do grupo (conforme definido na oficina);
- Para as fichas de propostas coletivas e individuais, a nomenclatura dos arquivos seguiu uma regra parecida, mas separando ficha a ficha. Os IDs são nomeados com a abreviação do nome da subprefeitura, a letra do grupo e o número da proposta. Para as propostas individuais foi utilizado a sigla “PI” antes do número.

2.3. Sistematização

Após todo o processamento e digitalização do material físico obtido das oficinas, iniciou-se um trabalho para torná-lo georreferenciado – por meio do preenchimento de uma tabela e georreferenciamento das propostas no software *Qgis*, para gerar os mapas disponibilizados no Anexo 1 - “Contribuições do Processo Participativo”. Este trabalho, para além das propostas realizadas nas oficinas, também contou com as contribuições do Participe+, plataforma virtual que também ficou aberta para contribuições no mesmo período da ocorrência das oficinas.

No Anexo 1, as contribuições estão organizadas em mapas acompanhados de tabelas, conforme os eixos temáticos abordados nas oficinas — meio ambiente, habitação, infraestrutura, saneamento ambiental, patrimônio cultural, mobilidade, desenvolvimento econômico sustentável e desenvolvimento social e equipamentos —, sendo classificadas como “Outro” quando não associadas a esses temas. A quantidade de mapas por subprefeitura varia de acordo com os temas que receberam contribuições.

A primeira parte da sistematização foi a tabulação de todas as contribuições - coletivas e individuais. A tabela possui as colunas: “ID” (principal referência para cada proposta, preenchido exatamente como o arquivo havia sido nomeado), “Subprefeitura”, “Texto da proposta” e “Tema geral” (meio ambiente, saneamento ambiental, infraestrutura de utilidade pública, habitação social, desenvolvimento econômico sustentável, desenvolvimento social e equipamentos, patrimônio cultural e mobilidade). Além disso, as contribuições foram subdivididas quando o seu texto abordava mais de um tema.

Para as propostas escritas em uma das 33 oficinas, foram realizadas pequenas correções de texto das propostas da ficha, como nome das ruas, nunca alterando o sentido do conteúdo original. Para as contribuições do Participe+, nos anexos

reproduziu-se a junção do que foi submetido nos campos do portal como “título da proposta” e “resumo da proposta”, para evitar textos muito grandes que atrapalhariam a visualização da tabela. Além disso, para essas contribuições não foi feita alteração ou correção nenhuma nos textos enviados no portal.

Durante essa etapa também foi verificado se a ficha ou o texto do Participe+ possuía alguma informação pessoal (como por exemplo nome completo ou número de telefone), ou ainda, anexos com fotos onde aparecem pessoas. Para todos esses casos, o trecho da contribuição contendo a informação pessoal foi excluído e, em seguida, essa informação foi tarjada no PDF da ficha ou do anexo enviado para possibilitar a sua disponibilização à público.

2.4. Georreferenciamento

Para as propostas coletivas, os mapas digitalizados da Dinâmica 2 foram adicionados ao Qgis e georreferenciados para servirem como referência na vetorização das propostas. Em seguida, a equipe passou a desenhar cada uma das propostas realizadas no mapa da oficina. As marcações foram realizadas a reproduzirem o mesmo desenho que foi desenvolvida na oficina.

Para as propostas do Participe+ e do CMPD foi feito um processo diferente. Como não havia referência de mapa, foi utilizado o texto da proposta que deveria, nos dois casos, descrever o local da contribuição, para realizar o georreferenciamento. Foram utilizadas ferramentas de busca para descobrir cada uma das localizações e, assim, conseguir desenhar formas (polígonos e pontos) que representassem o local descrito.

Já no caso das propostas individuais elaboradas durante as oficinas regionais, quando havia desenho do participante no mapa que estava impresso na ficha, verificava-se se o texto da proposta correspondia ao marcado no mapa. Em caso positivo, realizava-se um desenho georreferenciado que se aproxima da marcação na ficha. Em caso negativo, optou-se por desenhar um polígono seguindo o texto da proposta, visto que o mapa impresso nessas fichas tinha pouca resolução, ocasionando que alguns participantes marcassem locais incorretamente.

Todas as propostas das oficinas e do Participe+ podem ser encontradas na íntegra nas tabelas de sistematização e nas pastas com o conteúdo das oficinas digitalizado, que estão disponibilizadas no portal Gestão Urbana. No portal também constam os arquivos utilizados para a confecção dos mapas do anexo 1 (*shapefiles*).

3. Resultados

A seguir, o conteúdo é organizado em dois subcapítulos. O primeiro apresenta os resultados da pesquisa de perfil realizada nas 32 oficinas regionais. O segundo

subcapítulo apresenta um resumo geral de todas as contribuições nas oficinas e no Participe+.

Ao todo, foram 1199 participantes presentes nas 32 oficinas das subprefeituras. O levantamento do perfil dos participantes foi coletado por meio das pesquisas de perfil aplicadas durante as oficinas.

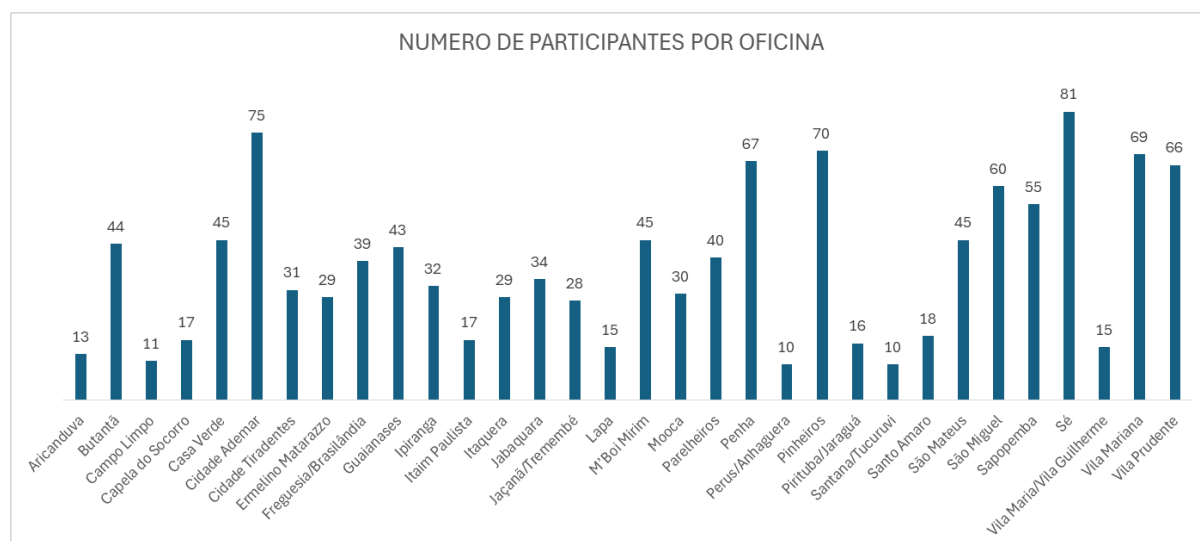


Gráfico 01: Número de participantes das oficinas por subprefeitura. Elaboração: PLANURB, 2025.

3.1. Perfil do Público

A pesquisa de perfil do público das 32 oficinas participativas presenciais resultou em dados que possibilitam reconhecer os grupos de pessoas que mais participaram das oficinas no seu território, demonstrando maior engajamento nas atividades das Subprefeituras.

O levantamento dos dados ocorreu através de pesquisa de perfil aplicada durante as oficinas. Foram coletadas informações voltadas à caracterização dos participantes, incluindo aspectos como idade, gênero, cor ou raça. O município também teve a opção de indicar se participa de algum órgão colegiado.

A ficha sobre o perfil foi preenchida por 82% dos participantes – apesar de nem todos responderem todas as perguntas. Em algumas subprefeituras, como Aricanduva, Campo Limpo, Capela do Socorro, Ermelino Matarazzo, Itaim Paulista, Itaqueria, Jaçanã/Tremembé, Lapa, M'Boi Mirim, Perus/Anhanguera, Pirituba/Jaraguá, Santana/Tucuruvi, São Mateus, Sé e Vila Mariana, o número de fichas preenchidas foi igual ou muito próximo ao total de presentes, permitindo uma percepção mais clara dos perfis dos participantes.

A pesquisa possibilitou observar que 36% dos participantes eram conselheiros, em relação ao total de pessoas que preencheram a pesquisa. Observou-se grande participação de representantes dos seguintes conselhos: Conselho de Participativo Municipal (CPM), Conselho Municipal do Meio Ambiente e Desenvolvimento

Sustentável (CADES), Conselho Municipal de Política Urbana (CMPU) e Conselhos Participativos da Saúde.

Quanto a idade dos participantes, os grupos abaixo de 18 anos e de 18 a 25 anos representaram conjuntamente aproximadamente 3% do total de presentes. Na faixa abaixo de 18 anos, houve registro de participação apenas nas subprefeituras de M'Boi Mirim e Pinheiros, enquanto as demais não apresentaram respostas nesse grupo etário. Já entre os jovens de 18 a 25 anos, a participação deste grupo destacou-se nas subprefeituras da Sé, São Mateus, Cidade Ademar e Capela do Socorro.

A faixa etária de 26 a 40 anos corresponde a aproximadamente 18% do total de presentes, com maior participação nas subprefeituras de Cidade Ademar, Capela do Socorro, Campo Limpo, Cidade Tiradentes, Parelheiros, São Miguel e Sé.

Na sequência, a faixa de 41 a 60 anos foi a predominante nas oficinas, representando 46,8% do total de presentes. As subprefeituras com maior concentração nessa faixa etária foram: Cidade Ademar, Freguesia/Brasilândia, Guaianases, M'Boi Mirim, Penha, São Mateus e São Miguel.

Por fim, observa-se um contingente expressivo da população acima de 60 anos, que corresponde a 32,1% das respostas do perfil. Os maiores percentuais desse grupo foram identificados nas subprefeituras de Vila Mariana, Vila Prudente, Sé, Santana/Tucuruvi, Pirituba/Jaraguá, Mooca, Lapa, Casa Verde, Butantã e Aricanduva.

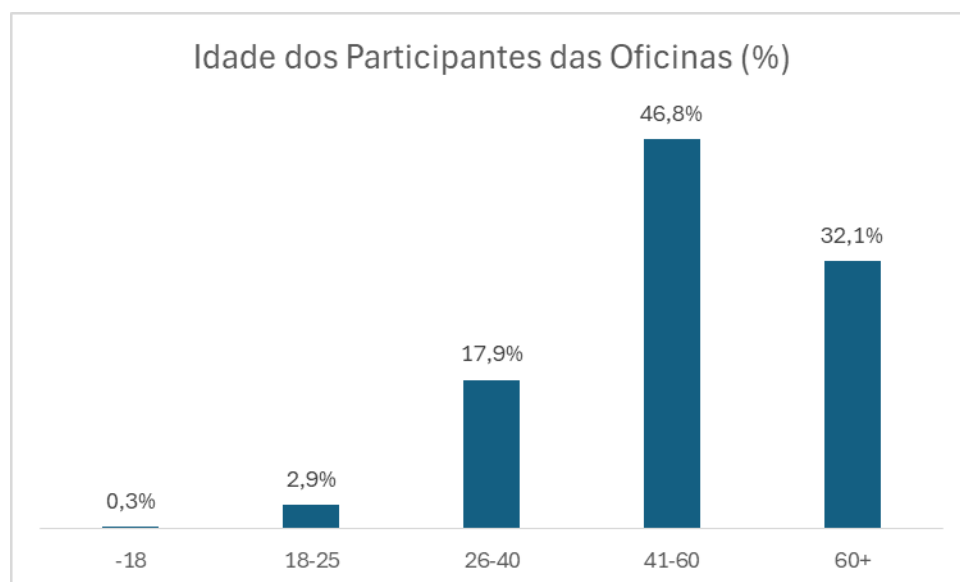


Gráfico 02: Resultado da autodeclaração de idade dos participantes presentes nas oficinas. Elaboração: PLANURB, 2025.

Entre os 983 participantes considerados na análise, observa-se uma distribuição bastante equilibrada entre os grupos de gênero. Do total, houve uma distribuição entre os gêneros muito próxima, com aproximadamente 50% dos representantes masculinos e femininos. Além disso, 2 participantes (aproximadamente 0,2%) registraram sua resposta na categoria “outro”.

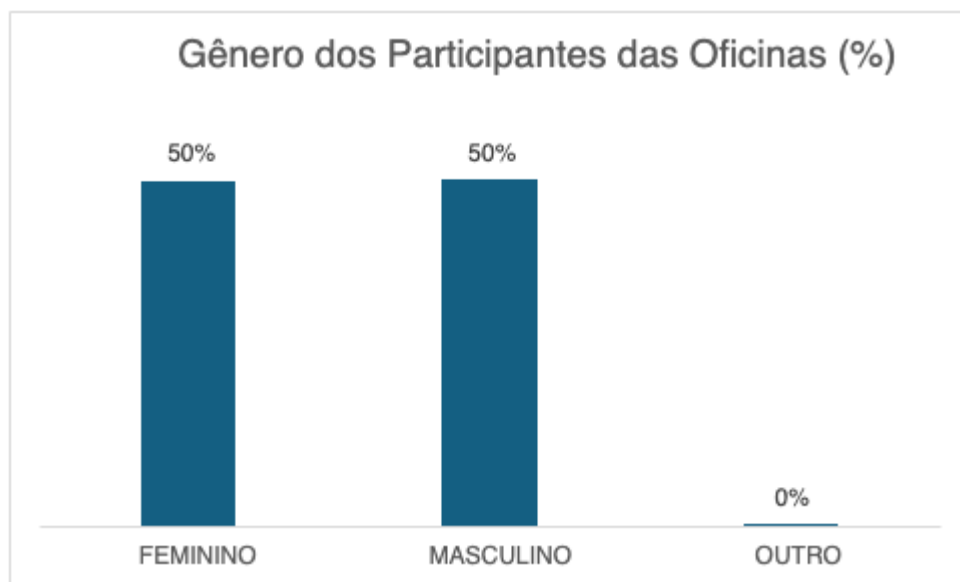


Gráfico 03: Resultado da autodeclaração de gênero dos participantes das oficinas. Elaboração: PLANURB, 2025.

Quanto à cor ou raça, observa-se que a maior parte dos participantes se autodeclarou branca (49%). A predominância de respostas de pessoas brancas é mais expressiva nas subprefeituras da Lapa, Butantã e Vila Maria/Vila Guilherme.

Na sequência, identificou-se a maior participação de pessoas pretas (17%) e pardas (30%). A subprefeitura da Freguesia/Brasilândia apresenta o maior percentual de autodeclaração de pessoas pretas, com 50% dos participantes. Em relação à população parda, os maiores índices foram registrados nas subprefeituras de Cidade Ademar, Ipiranga, Jaçanã/Tremembé, M'Boi Mirim, Perus/Anhanguera e Sapopemba, todas com percentuais superiores a 50% de participantes autodeclarados pardos.

Por fim, os perfis autodeclarados amarelos (3%) e indígenas (1%) tiveram menor representatividade no conjunto de respostas. Entre os autodeclarados amarelos, os maiores percentuais foram observados nas subprefeituras de Pinheiros, Sé e Vila Mariana, enquanto entre os indígenas destacam-se as subprefeituras da Sé e Vila Prudente.

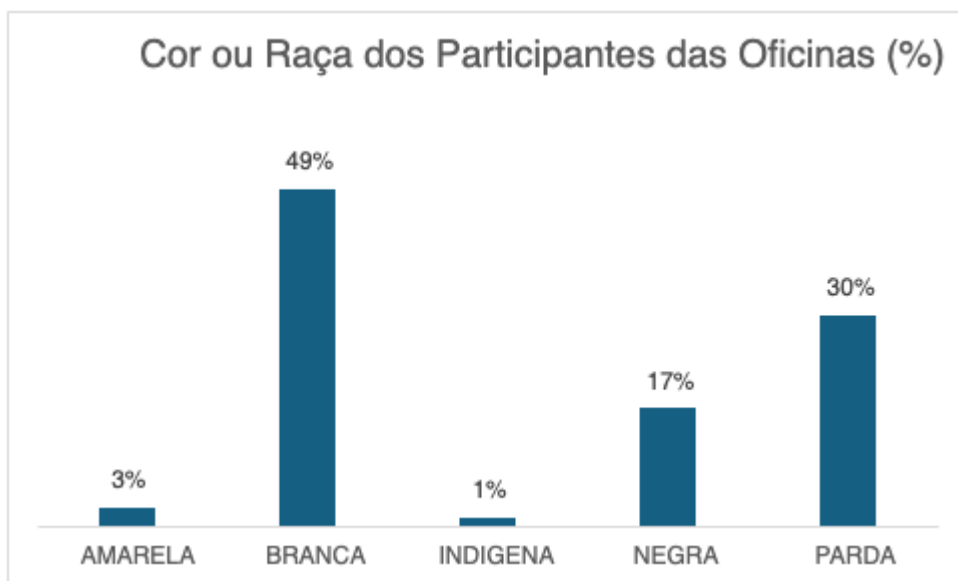


Gráfico 04: Resultado da autodeclaração de Cor/Raça dos participantes das oficinas. Elaboração: PLANURB, 2025.

3.2. Contribuições

Após toda a sistematização e subdivisão das propostas com mais de um tema, as contribuições coletivas realizadas durante as oficinas somaram um total de 1382 propostas e as contribuições individuais somaram 211 propostas. Foram contabilizadas 1528 propostas nas oficinas realizadas nas 32 subprefeituras, 65 na oficina realizada com o Conselho Municipal de Pessoa com Deficiência e 386 contribuições na Plataforma Participe+, totalizando 1979 propostas.



Gráfico 05: Número de proposta por oficina regional antes do processamento e sistematização, que gerou subdivisão de propostas. Elaboração: PLANURB, 2025.

Em se tratando somente das propostas nas 33 oficinas, no **Bloco Temático 1** foram 264 no subtema **Meio Ambiente**, 259 no subtema **Saneamento Ambiental**, 147 no subtema **Habitação**, e 72 em **Infraestrutura**, totalizando 741 propostas. No **Bloco Temático 2** foram 424 no subtema **Desenvolvimento Social e Equipamentos**, 307 no subtema **Mobilidade**, 52 no subtema **Patrimônio Cultural** e 43 no subtema **Desenvolvimento Econômico**, totalizando 826 propostas. Além disso, foram contabilizadas mais 25 propostas que não se enquadram nos oito temas trabalhados, sendo classificadas como “outro”.

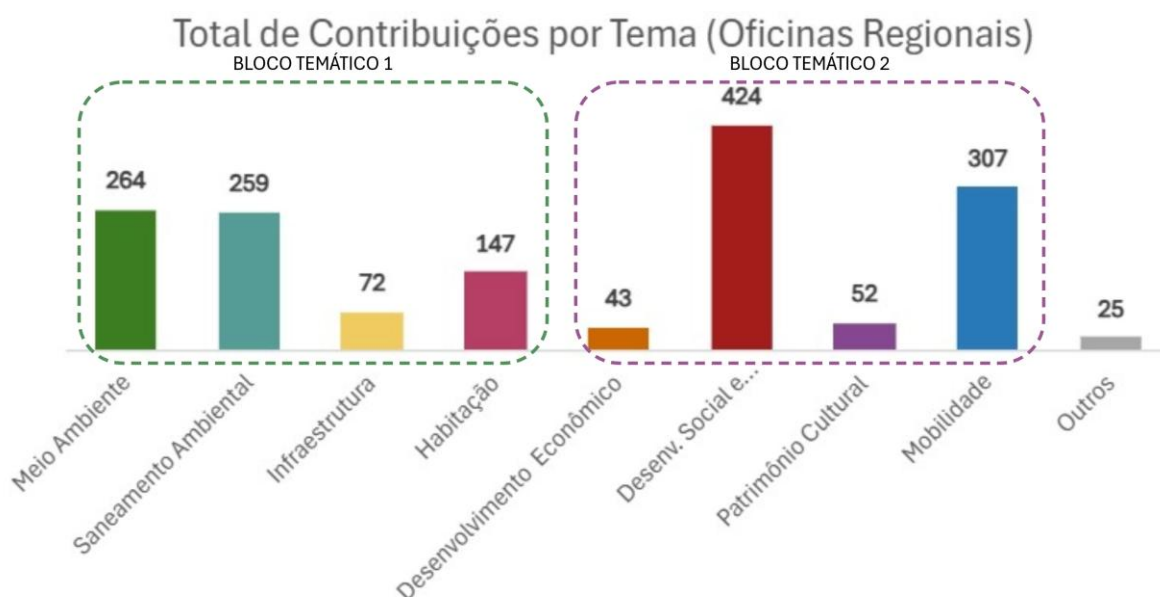


Gráfico 06: Total de contribuições por tema. Elaboração: PLANURB, 2026.

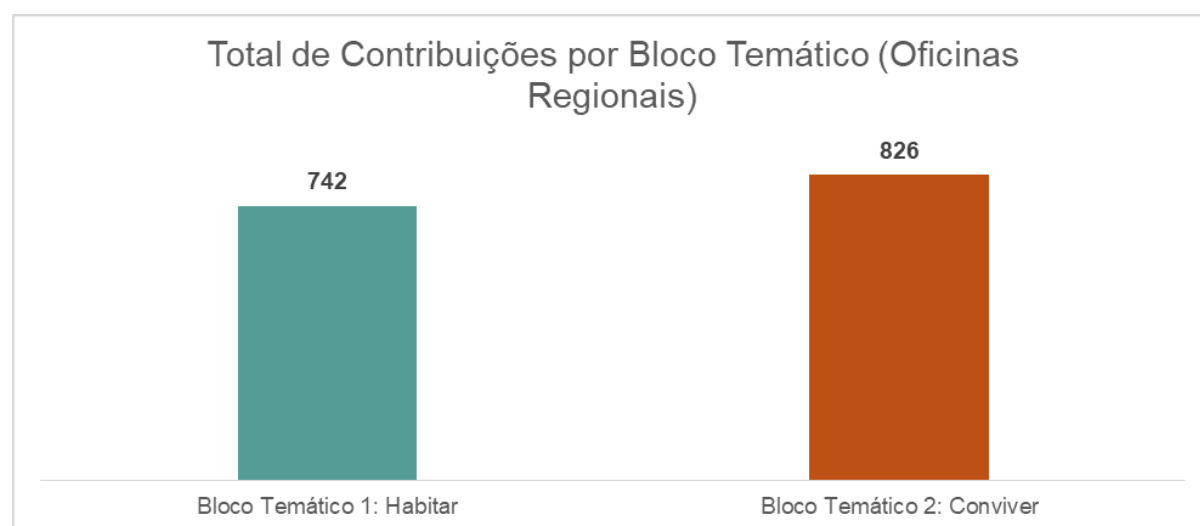


Gráfico 07: Total de contribuições por Bloco Temático. Elaboração: PLANURB, 2026.

Dessas 1979 contribuições, considerando que cada proposta podia fazer referência a mais de um local, foram georreferenciadas 4403 feições por todo o território do município.

4. Resumo das Contribuições por Oficina

A seguir, é apresentado uma síntese textual das contribuições por subprefeitura, acompanhado de gráfico que indica a quantidade de contribuições por tema debatido, organizadas na ordem cronológica em que ocorreram as oficinas. Em seguida, é apresentado um resumo das contribuições do Conselho de Pessoa com Deficiência e da Plataforma Participe+.

4.1. Subprefeitura Jaçanã/Tremembé



Imagem 1: Foto da oficina de Jaçanã/Tremembé. Fonte: JFDiorio / SECOM.

Na oficina realizada em 28/07/2025 nesta subprefeitura, foram apresentadas 44 propostas. O **Bloco Temático 1** reuniu propostas de **Meio Ambiente** voltadas à arborização com novos plantios, criação e manutenção de áreas verdes, parques e praças, retirada de espécies exóticas (leucenas) ao longo do rio Cabuçu de Cima e implantação de corredor ecológico com espécies nativas. Também foram solicitados projetos de arborização nos córregos Tremembé e da Paciência e criação de espaços de educação ambiental com hortas comunitárias. Em **Habitação**, destacam-se propostas de regularização fundiária, urbanização ou provisão de novas habitações de interesse social em áreas como Rebanho, Aquarela, Sítio Barrocada, Mário Lago, Jardim Cachoeira e outras, além do congelamento de loteamentos irregulares, integração entre União, Estado e Município e implantação de HIS e HMP. No

Saneamento Ambiental, as propostas incluem requalificação de córregos, ampliação de ecopontos, melhorias no tratamento de água e esgoto, implantação de coleta seletiva, enfrentamento de enchentes e adequação da capacidade dos ecopontos para evitar descarte irregular. Também é sugerido estudo sobre os impactos do aterro de Guarulhos, com monitoramento da qualidade do ar. Em **Infraestrutura**, as prioridades são ampliar a iluminação pública, garantir acesso à internet em diversos bairros e realizar obras de recapeamento.

O **Bloco Temático 2**, em **Mobilidade**, propõe-se a implantação de terminais de ônibus, expansão do metrô e planejamento participativo de ciclovias e ciclofaixas. No campo do **Desenvolvimento Social e Equipamentos**, as propostas incluem a reabertura do Museu Memória do Jaçanã, a implantação de novos equipamentos como a Casa de Cultura do Jaçanã, espaços culturais, biblioteca, Casa do Hip Hop e armazém solidário, além de sugestões para aproveitamento de galpões vazios para novos equipamentos. Na saúde, destacam-se a construção e ampliação de UBS, ampliação do Hospital São Luiz Gonzaga, implantação da Rede Hora Certa, CAPS e AMAs integradas, além de hospital de grande porte. No que diz respeito a Vulnerabilidade Social, as propostas sugerem ampliação da assistência social a dependentes químicos. Na Segurança Pública se propõe a ampliação do sistema de vigilância digital e aumento do efetivo da GCM. Em **Desenvolvimento Econômico Sustentável**, as ações preveem o programa Sampa+Rural, incentivo à economia criativa, fortalecimento do comércio local e geração de empregos.

Abaixo, o gráfico apresenta a quantidade de propostas por subtema.

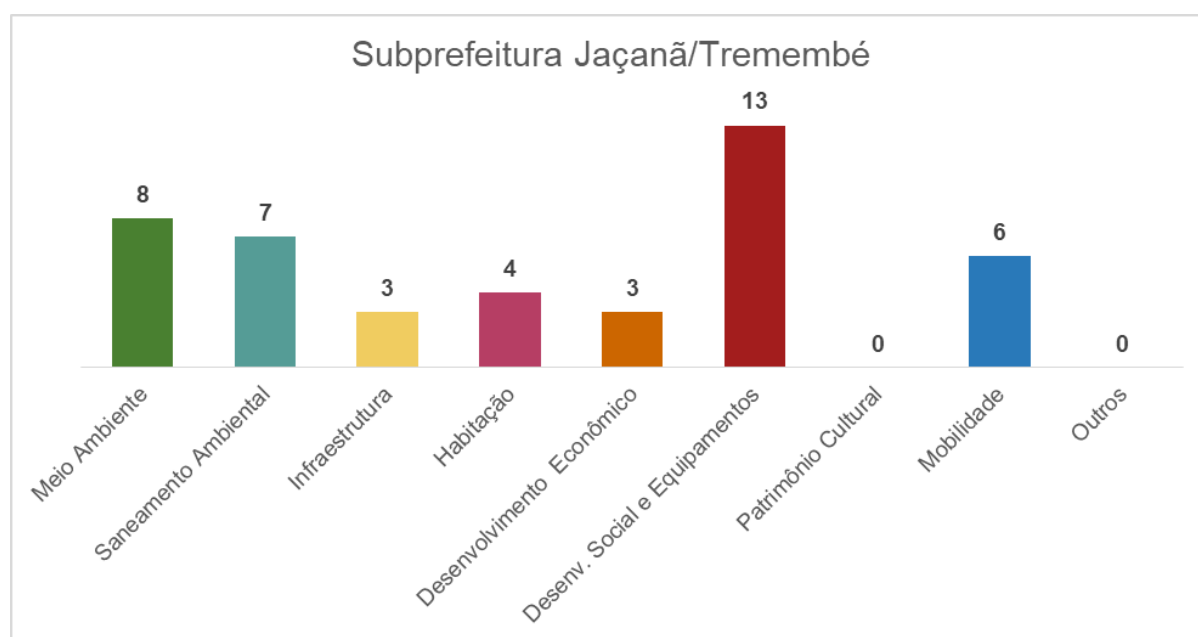


Gráfico 08: Total de contribuições por tema da Subprefeitura Jaçanã/Tremembé. Elaboração: PLANURB, 2026.

4.2. Subprefeitura M'Boi Mirim




Imagem 2: Foto da oficina de M'Boi Mirim. Fonte: JFDiorio / SECOM.

A oficina promovida nesta subprefeitura em 29/07/2025 resultou em 60 propostas. O **Bloco Temático 1** reuniu propostas de **Meio Ambiente**, como a criação de corredores verdes, parques lineares, arborização urbana e reflorestamento, além da proteção de nascentes e áreas verdes invadidas, combate ao desmatamento e descarte irregular, implantação de ecopontos e ações de educação ambiental e fiscalização. Também houve propostas para revitalização de praças, escadarias e campos. Em **Habitação**, destacam-se a regularização fundiária e a urbanização em favelas e loteamentos, produção de habitação social e destinação de áreas para novas moradias, incluindo alternativas para moradores de áreas de risco. Em **Saneamento Ambiental**, as demandas envolvem implantação de rede de esgoto, soluções de drenagem em locais com pontos de alagamento, coleta adequada de resíduos sólidos, melhoria na gestão dos contêineres de lixo, evitando riscos à circulação e contaminação do solo, implantação de ecopontos e educação ambiental. Já em **Infraestrutura**, propõe-se ampliar a iluminação pública e implantar energia elétrica e internet em áreas desatendidas.

O **Bloco Temático 2** concentra propostas em **Desenvolvimento Social e Equipamentos**, destacando-se a construção e ampliação de UBS, AMA, UPA e hospital, novos serviços de saúde especializados (TEA, CAPS Infantil, reabilitação e hospital veterinário), além da desapropriação de imóvel de interesse coletivo e a criação de novos espaços culturais, entre eles, clube de escritores, Casa de Cultura e escolas de música. Inclui também a instalação de CEI, EMEI, CCA e outros equipamentos de assistência social e cultura. Em **Mobilidade**, foram indicadas a

duplicação de vias estratégicas, implantação de corredores de ônibus, ciclovias, bicicletários e a extensão da Linha Lilás do metrô até o Jardim Ângela, Piraporinha e Guido Caloi, além de melhorias nas calçadas e acessibilidade. Por fim, em **Desenvolvimento Econômico Sustentável**, as propostas incluem incentivo à economia criativa e ao artesanato, apoio ao comércio e empreendedorismo locais, capacitação de jovens e adultos e valorização do turismo como potencial do território.

Abaixo, o gráfico apresenta a quantidade de propostas por subtema.

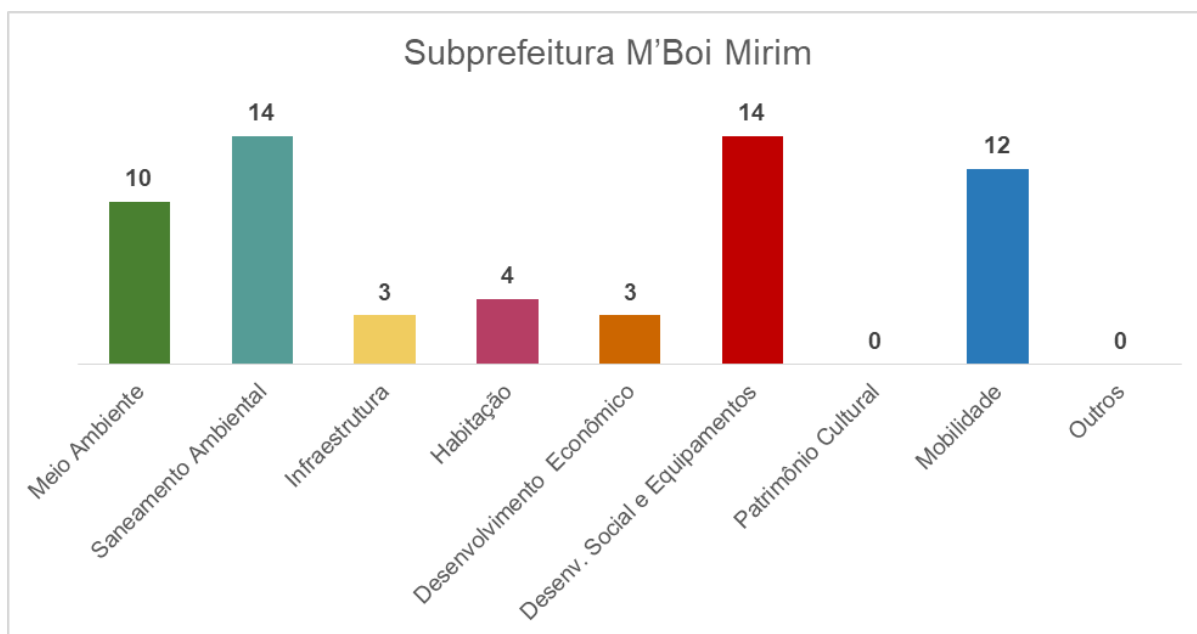


Gráfico 09: Total de contribuições por tema da Subprefeitura M'Boi Mirim. Elaboração: PLANURB, 2026.

4.3. Subprefeitura Guaianases



Imagem 3: Foto da oficina de Guaianases. Fonte: JFDiorio / SECOM.

A oficina promovida nesta subprefeitura em 30/07/2025 resultou em 64 propostas. O **Bloco Temático 1** reúne propostas de **Meio Ambiente**, como implantação de parques municipais e lineares (Cohab Juscelino e Jardim Soares), criação de praças e áreas verdes, ampliação da horta comunitária da Vila Nancy, proteção de nascentes, retirada de ocupações em áreas de risco ambiental, preservação do Sítio Paiolzinho, transformação de terrenos ociosos em áreas de lazer, plantio de árvores, fiscalização contra poluição de córregos, descarte irregular e desmatamento, além de ações de educação ambiental. Em **Habitação**, as demandas concentram-se na regularização fundiária em áreas como Jardim Lourdes, Avenida Cláudio da Costa, Jardim Aurora e Rua Benedito Leite de Ávila, urbanização de ocupações em Vila Roseira, Utaro Kanai e COHAB Juscelino e atendimento de áreas de risco. No campo do **Saneamento Ambiental**, incluem-se propostas de ampliação da rede de drenagem, com implantação de bocas de lobo e reservatórios, melhorias na rede de esgoto, fiscalização contra poluição de córregos, combate ao esgoto a céu aberto, coleta adequada de resíduos e ações contra o descarte irregular. Em **Infraestrutura**, destacam-se a necessidade de ampliação da iluminação pública, instalação de câmeras de monitoramento e ampliação da conectividade com wi-fi livre.

O **Bloco Temático 2** obteve contribuições para **Patrimônio Cultural**, com propostas para a valorização do patrimônio material, em especial o Mercado Municipal de Guaianazes. Em **Mobilidade**, foram indicadas a construção de novas pontes, alargamento da Rua Luís Loureiro de Souza, melhoria das passarelas da Rua Clarínia e da Estrada de Poá, inclusive da segurança e da iluminação, melhorias de acessibilidade na Estação Guaianases, criação de uma linha circular de ônibus entre a CPTM José Bonifácio e o posto de saúde de Jardim Etelvina, além de solicitações para ampliação e melhorias de faixas de pedestre e pontos de ônibus. Em **Desenvolvimento Social e Equipamentos**, as propostas abrangem a implantação de dois CEDESPs (um no bairro Juscelino e outro no Lajeado), um CREAS no Lajeado, um centro de atendimento para pessoas com TEA, uma UPA no distrito de Guaianases, ampliação da UBS Jardim Soares, melhoria da sinalização da UBS Jardim São Carlos, construção de um CEU na Cohab Juscelino, implantação de um Centro Olímpico, revitalização de quadras esportivas, ampliação das ações do centro esportivo municipal, implantação de clínica veterinária pública, de equipamentos culturais e de lazer.

Abaixo, o gráfico apresenta a quantidade de propostas por subtema.

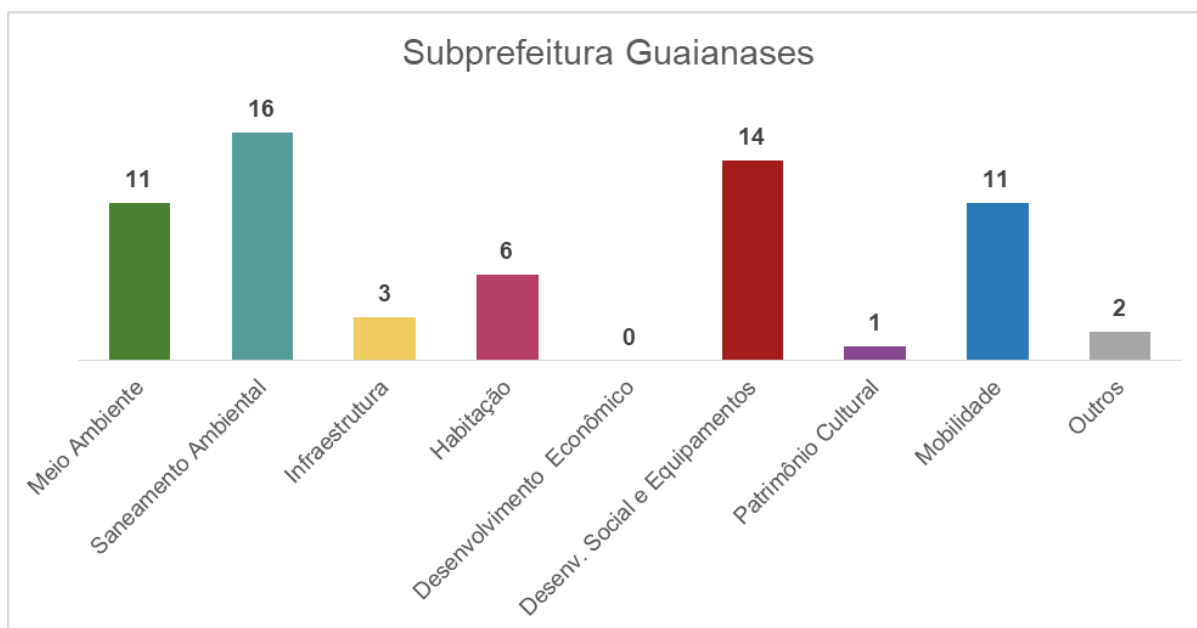


Gráfico 10: Total de contribuições por tema da Subprefeitura Guaianases. Elaboração: PLANURB, 2026.

4.4. Subprefeitura São Miguel Paulista



Imagem 4: Foto da oficina de São Miguel Paulista. Fonte: SMUL/ASCOM e SMSUB.

Na oficina realizada em 04/08/2025 nesta subprefeitura, foram apresentadas 56 propostas. **O Bloco Temático 1** reuniu propostas de **Meio Ambiente**, voltadas à ampliação da arborização urbana e à criação de áreas verdes, com foco em regiões como Vila Progresso, além da ampliação de parques lineares e a liberação do Parque Primavera. Há demanda por ações de conservação e recuperação ambiental, incluindo proteção de nascentes e revitalização de áreas degradadas, como APPs, especialmente nos córregos Limoeiro, Lageado e Três Pontes. Na **Habitação**, há propostas de construção de novas moradias e regularização fundiária, com destaque

para os bairros Jardim Romano, Vila Aimoré e Jardim Pantanal. Em **Saneamento Ambiental**, há propostas que envolvem drenagem, com a ampliação de calhas pluviais e implantação de reservatórios de águas pluviais, ampliação da coleta de esgoto, com fiscalização contra poluição de córregos e combate ao esgoto a céu aberto, especialmente em bairros como o Jardim Lapena, Jardim Pantanal, Vila Aimoré e Jardim Romano. Também foi solicitada a coleta seletiva, com ações educativas de reciclagem e de reutilização de materiais, criação de calendário de cata-bagulho e implantação de lixeiras. Em **Infraestrutura**, solicitam-se melhorias na iluminação pública, implantação de internet e gasoduto.

No **Bloco Temático 2**, em **Patrimônio Cultural** há propostas de preservação e abertura da Capela Histórica de São Miguel e manutenção da Capela da Fazenda Biacica. Em **Mobilidade**, destacam-se propostas para reorganização do trânsito na Rua Arlindo Colaço e entorno, novas linhas de ônibus (Avenida Nordestina, Rua Dona Ana Flora Pinheiro de Sousa, Rua Francisco Antônio Meira e Av. Prof. Alípio de Barros), melhoria de pontos e abrigos, construção e reforma de pontes, implantação de redutores de velocidade e melhoria da segurança viária, além de estudo participativo sobre sinalizações recentes. No **Desenvolvimento Social e Equipamentos**, há forte demanda por revitalização e construção de UBSs (Santa Inês, União Vila Nova e Jardim Pantanal), ampliação de atendimento médico e implantação de CRAS/CREAS, CAPS, CCA e centros de convivência para crianças, adolescentes, idosos e mulheres em situação de risco, reformas de escolas, instalação de banheiros públicos. Também se destaca a carência de equipamentos culturais em São Miguel, Vila Jacuí e Jardim Helena, além da necessidade de maior integração entre equipamentos e capacitação de professores e servidores, especialmente para alunos atípicos. Propõem-se ainda cursos de capacitação e empreendedorismo para jovens e famílias. No campo da segurança pública, registram-se propostas de instalação de câmeras, rondas periódicas e bases policiais em áreas vulneráveis, como a Rua Fruta do Paraíso e região da Vila Nair.

Abaixo, o gráfico apresenta a quantidade de propostas por subtema.

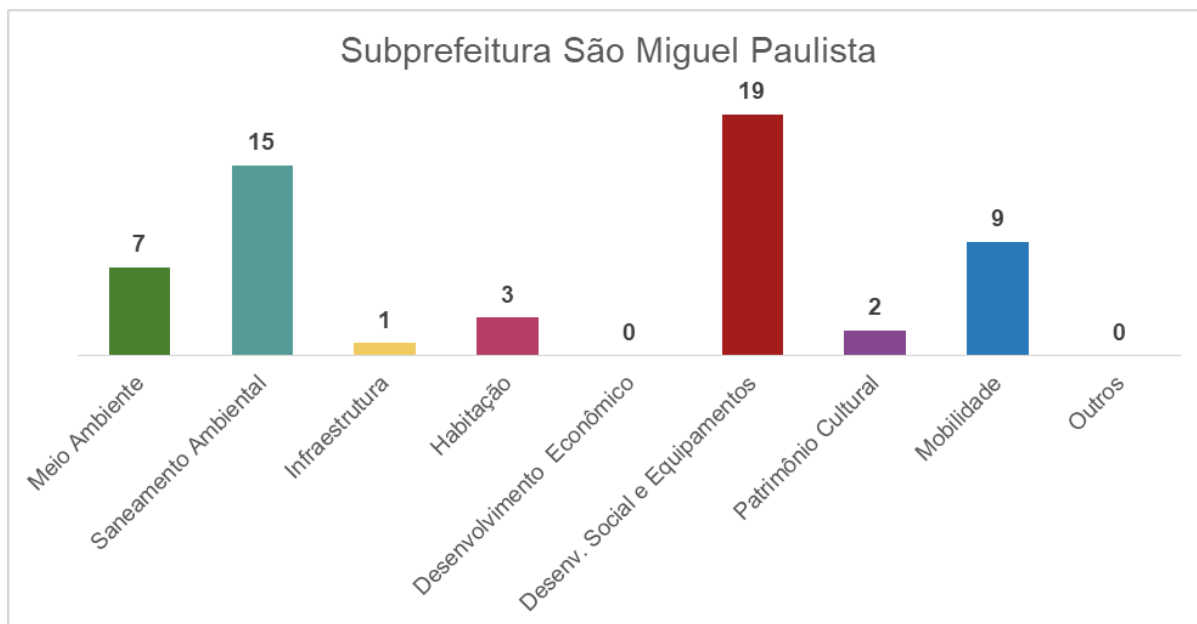


Gráfico 11: Total de contribuições por tema da Subprefeitura São Miguel Paulista. Elaboração: PLANURB, 2026.

4.5. Subprefeitura Itaim Paulista



Imagem 5: Foto da oficina de Itaim Paulista. Fonte: SMUL/ASCOM.

A oficina promovida nesta subprefeitura em 04/08/2025 resultou em 30 propostas. O **Bloco Temático 1** reúne propostas relacionadas ao **Meio Ambiente**, onde destacam-se a criação de parque na Rua Padre Virgílio Campelo, revitalização de corredor ecológico, ampliação da arborização, readequação de parques lineares, ações de conservação e educação ambiental, ecobarreiras em rios, além de propostas voltadas à mitigação das ilhas de calor e revitalização de corredores ecológicos, com ações de arborização e educação ambiental, além da criação e readequação de parques, inclusive lineares, para preservação de nascentes e áreas verdes. Em **Habitação**, são sugeridas medidas de provisão habitacional, regularização fundiária, urbanização de áreas ocupadas e acompanhamento da fila de demanda por moradia, assegurando transparência. Em **Saneamento Ambiental**, destacam-se propostas para a realização de estudos e implantação de planos de drenagem sustentáveis, construção de piscinões, obras de micro e macrodrenagem e recuperação de margens para enfrentamento de alagamentos e enchentes, ampliação da rede de água e esgoto, estímulo à organização comunitária para melhorias no tratamento de resíduos, programas de reciclagem e valorização de resíduos, com moeda verde e monitoramento em tempo real para prevenção de riscos ambientais.

No **Bloco Temático 2**, em **Mobilidade**, são propostas melhorias na sinalização viária, como em cruzamentos perigosos da Avenida Nordestina, construção de rotatórias seguras, alargamento de vias, implantação de novas pontes, em especial no Córrego Água Vermelha, maior oferta de linhas de ônibus, adoção de veículos elétricos e acessibilidade universal em passarelas e trajetos estratégicos. Por fim, **Desenvolvimento Social e Equipamentos**, as propostas incluem o aproveitamento de prédio público ocioso na Rua Padre Virgílio Campelo para unidade educacional e tecnológica, a criação de equipamentos de acolhimento e de unidades de referência de saúde para idosos, construção de hospitais, UPAs, policlínica, centro de referência da mulher, além da ampliação de equipamentos esportivos e culturais e requalificação de espaços comunitários. Quanto a segurança pública, destaca-se a falta de iluminação e policiamento nas passagens entre Itaim e Romano.

Abaixo, o gráfico apresenta a quantidade de propostas por subtema.

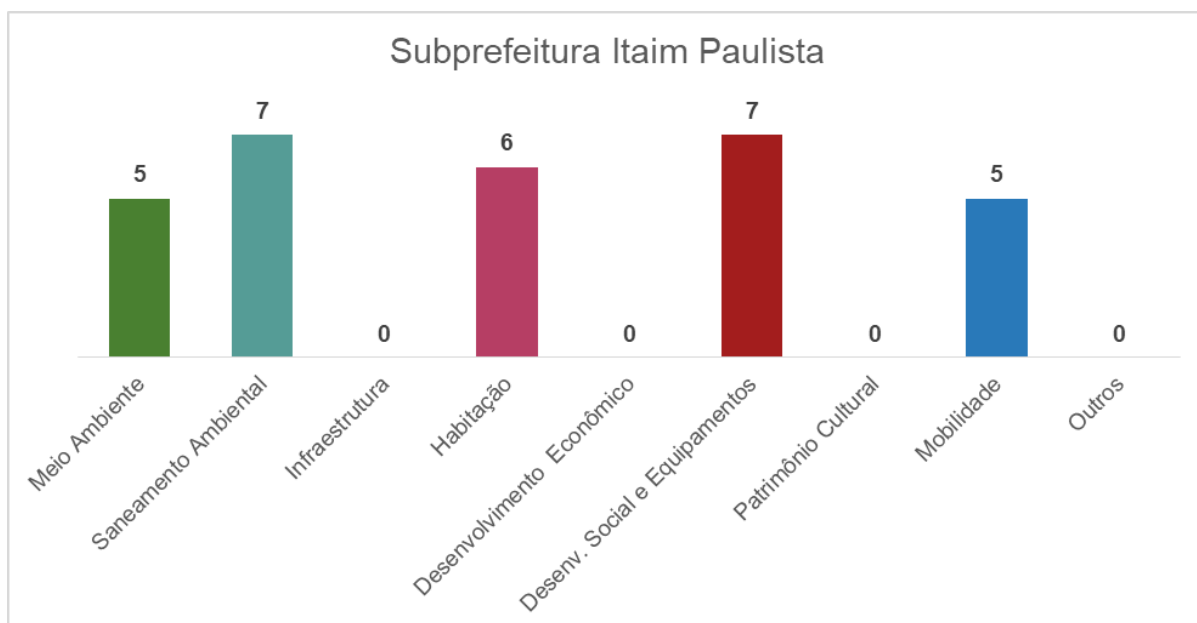


Gráfico 12: Total de contribuições por tema da Subprefeitura Itaim Paulista. Elaboração: PLANURB, 2026.

4.6. Subprefeitura Parelheiros



Imagem 6: Foto da oficina de Parelheiros. Fonte: SMUL/ASCOM e SMSUB.

A oficina promovida nesta subprefeitura em 05/08/2025 resultou em 43 propostas. No **Bloco Temático 1**, em **Meio Ambiente**, destacam-se a implantação de projetos de educação ambiental em escolas e comunidades, combate ao desmatamento por meio de áreas de compensação e criação de parques, como a proposta de transformar o Morro do Bentão em parque. Também foram levantadas propostas de fiscalização contra o desmatamento ilegal. Quanto à **Habitação**, sobressaem propostas para regularização fundiária, mapeamento das áreas de risco, realocação de famílias em

ocupações ilegais mediante cadastro social e implantação de programas habitacionais integrados a levantamentos técnicos. Em **Saneamento Ambiental**, destacam-se a criação de pequenas estações de tratamento de esgoto, normas para licenciamento de fossas biológicas, canalização de redes em áreas irregulares e incentivo à organização comunitária para uso racional dos recursos. Também são propostas ações de fiscalização, sinalização e monitoramento de pontos de descarte irregular, implantação de biodigestores e ecopontos, moagem de restos de materiais de construção, além instalação de ecobarreiras e medidas de contenção de assoreamento e alagamentos em corpos hídricos. Já em **Infraestrutura**, são apontadas a instalação de rede elétrica regular, instalação de sinal de telefonia e internet, melhorias na iluminação de vias secundárias e implantação de CEPs.

No **Bloco Temático 2**, em **Patrimônio Cultural**, foram apresentadas propostas de recuperação da malha ferroviária desativada para o Trem Turístico SP-Santos, além da potencialização da trilha interparques. Em **Mobilidade**, incluem-se propostas para ampliar rotas e horários de ônibus, introduzir veículos de baixa emissão de carbono, melhorar itinerários e acessibilidade, instalar ciclovias, melhorar infraestrutura para turismo náutico, recuperar da malha ferroviária e implantar trem turístico, potencializar a trilha interparques, promover integração intermodal nos terminais de ônibus, implantar pavimentação ecológica da Estrada do Mambu, entre outras vias, além de propostas para instalar sinalização e guard rails em pontos de risco. No âmbito do **Desenvolvimento Social e Equipamentos**, são apontadas a construção de unidades de saúde (UBSs, UPAs, hospitais de referência), equipamentos educacionais de nível técnico e superior (Institutos Federais, FATECs e universidades), unidades culturais e esportivas, além de espaços para acolhimento de idosos. No **Desenvolvimento Econômico Sustentável**, propõe-se a criação de entrepostos para escoamento da produção agrícola, instalação de infraestrutura para turismo náutico, incentivo ao polo de ecoturismo de Parelheiros, Marsilac e Ilha do Bororé, certificação de produtores artesanais e fortalecimento de programas como Vai de Roteiro, Rolê Agroecológico, Sampa+Rural, PSA, Semeando Negócios, Vamos Trilhar, Green Sampa e Escola Agroecológica.

Abaixo, o gráfico apresenta a quantidade de propostas por subtema.

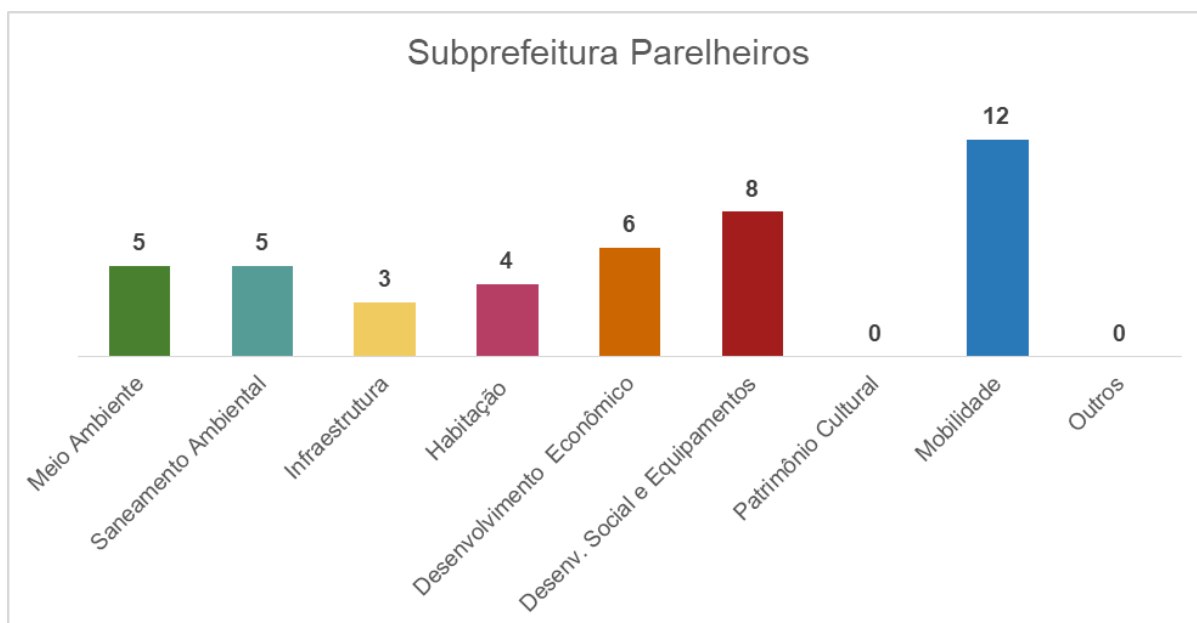


Gráfico 13: Total de contribuições por tema da Subprefeitura Parelheiros. Elaboração: PLANURB, 2026.

4.7. Subprefeitura Capela do Socorro



Imagem 7: Foto da oficina de Capela do Socorro. Fonte: SMUL/ASCOM e SMSUB.

A oficina promovida nesta subprefeitura em 05/08/2025 resultou em 29 propostas. O **Bloco Temático 1** reúne, em **Meio Ambiente**, propostas para a criação e ampliação de parques como o Parque Jurubatuba, Parque Irmã Dulce, Parque Cantinho do Céu, Parque Orion e Parque Linear Aristocrata, além da implantação de corredores verdes e trilhas ecológicas. Também foram mencionadas ações contra ilhas de calor e insetos nas margens das represas, proteção de áreas de conservação e incentivo à criação de ecoparques. Em **Habitação**, destaca-se a necessidade de urbanização e regularização

fundiária em áreas como Vila União, Jardim Sabará, Morrão, Jardim Colibri, entre outros. No **Saneamento Ambiental**, há demandas pela implantação de sistemas de drenagem, usinas de tratamento de esgoto e soluções para comunidades sem acesso a redes formais de abastecimento e coleta de esgotos, como Chácara Santo Amaro, Parque Residencial Cocaia e Jardim Porto Velho. No campo da **Infraestrutura**, há solicitações de iluminação pública em comunidades como Pantanal, Anchieta e Chácara Santo Amaro.

No **Bloco Temático 2**, em relação ao **Patrimônio Cultural**, foi mencionada a preservação e revitalização do Parque Clube Aristocrata, importante referência histórica da população negra e do futebol. Em **Mobilidade**, há forte demanda por criação e alteração de itinerários de linhas de ônibus, conectando bairros como Chácara do Conde, Jardim São Bernardo, Jardim Lucília, Porto Velho, Vila Nogueira do Sul, Condomínio América do Sul e áreas turísticas como a APA Bororé-Colônia, além de demandas por itinerários turísticos e ambientais e por transporte de barco entre Jardim Orion e Jardim Primavera. Também foi solicitada a construção de passarela para pedestres e ciclistas na Estação Jurubatuba, além de além de pavimentação de vias, construção de calçadas e melhorias em ruas como a Coronel João Cabanas, Avenida Paulo Guilguer Reimberg e Estrada do Schmidt. No **Desenvolvimento Social e Equipamentos**, destacam-se propostas para construção e ampliação de UBSs (como as do Parque Cocaia, Chácara Santo Antônio, Orion e Favela da Paz), implantação de farmácia de alto custo, CRAS, creches, centro de especialidades, núcleos de convivência para idosos, criação de hospital veterinário, além de espaços de lazer como parques infantis e academias ao ar livre. Há também preocupações com a segurança alimentar, com propostas de hortas comunitárias em equipamentos públicos. Por fim, em **Desenvolvimento Econômico Sustentável**, há propostas relacionadas ao turismo ambiental e sustentável, com incentivos à criação de trilhas e infraestrutura de apoio, além de ações voltadas à economia solidária, como incentivo às cooperativas de reciclagem e fortalecimento de ecopontos em áreas vulneráveis.

Abaixo, o gráfico apresenta a quantidade de propostas por subtema.

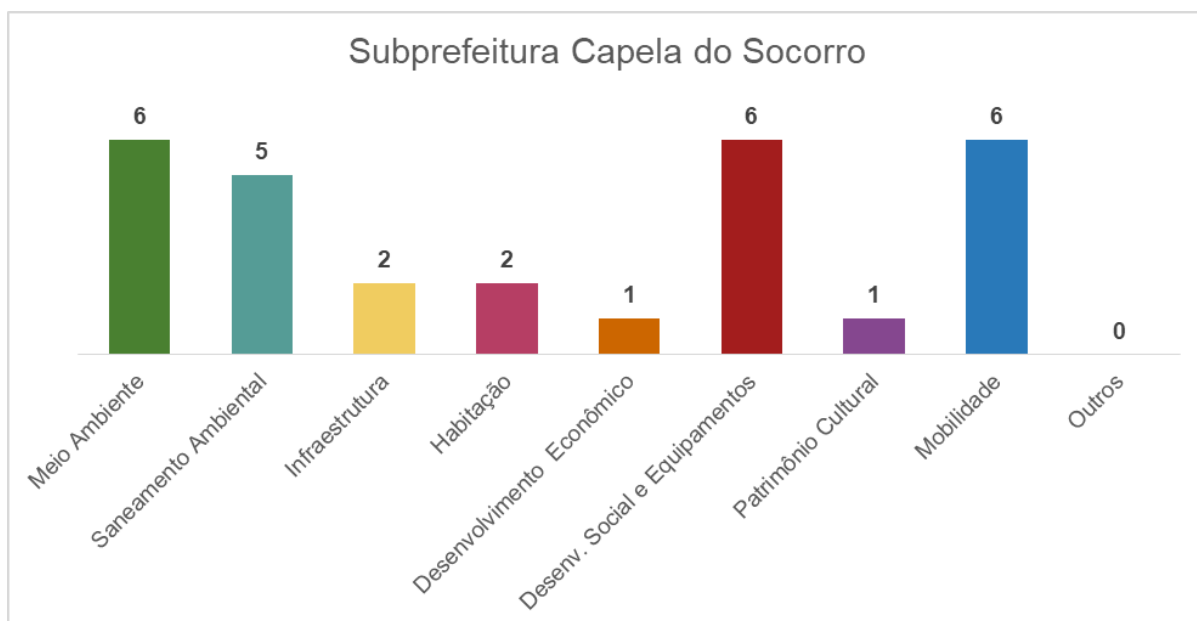


Gráfico 14: Total de contribuições por tema da Subprefeitura Capela do Socorro. Elaboração: PLANURB, 2026.

4.8. Subprefeitura Cidade Tiradentes



Imagem 8: Foto da oficina de Cidade Tiradentes. Fonte: SMUL/ASCOM e SMSUB.

A oficina realizada em 06/08/2025 resultou em 31 propostas. No **Bloco Temático 1**, em **Meio Ambiente**, destacam-se as propostas de criação e qualificação de unidades de conservação e parques urbanos, como Parque Vila do Rodeio, José Francisco Brandão, Mata Sete Cruzes e Cabeceira do Aricanduva, com fiscalização das áreas verdes ameaçadas, trilhas, sinalização e revitalização de áreas de lazer. No **Saneamento Ambiental**, destacam-se a ampliação de pontos de drenagem em áreas críticas de

alagamento, como Av. dos Metalúrgicos, Av. Naylor de Oliveira e Av. Inácio Monteiro, e a instalação de ecopontos. Quanto à **Habitação**, há propostas de regularização fundiária e urbanização de áreas ocupadas, como Comunidade Jardim Maravilha, Comunidade do Colorado Castro Alves, Vila Yara e Jardim Vitória, incluindo melhorias em saneamento urbano, contenção de encostas e rede de energia elétrica. Em **Infraestrutura**, destacam-se propostas para a melhoria da iluminação pública.

No **Bloco Temático 2**, em **Patrimônio Cultural**, propõem-se a elaboração de política pública para a preservação da memória da Cidade Tiradentes, com a preservação de imóveis históricos como a Igreja Cruz das Almas, a Casa da Fazenda, o Parque Linear da Consciência Negra e a Sala de Memória do CFCCT, com a promoção de ações educativas junto às escolas e à rede assistencial. Em **Mobilidade**, foram propostas alterações e criação de linhas de ônibus, retomada de linhas extintas, integração com terminais, construção de corredores de ônibus e passarelas para pedestres e ciclistas. Em **Desenvolvimento Social e Equipamentos**, destacam-se a implantação de escolas, clubes desportivos, CRAS, Hospital Dia, atendimento de segurança alimentar, centros culturais e espaços para eventos de economia criativa, bem como programas de atendimento à população em situação de rua e de combate à violência doméstica. Quanto ao **Desenvolvimento Econômico Sustentável**, há propostas de geração de empregos formais, cooperativas culturais e de reciclagem, atração de empresas e centros de distribuição para fomentar a economia local.

Abaixo, o gráfico apresenta a quantidade de propostas por subtema.

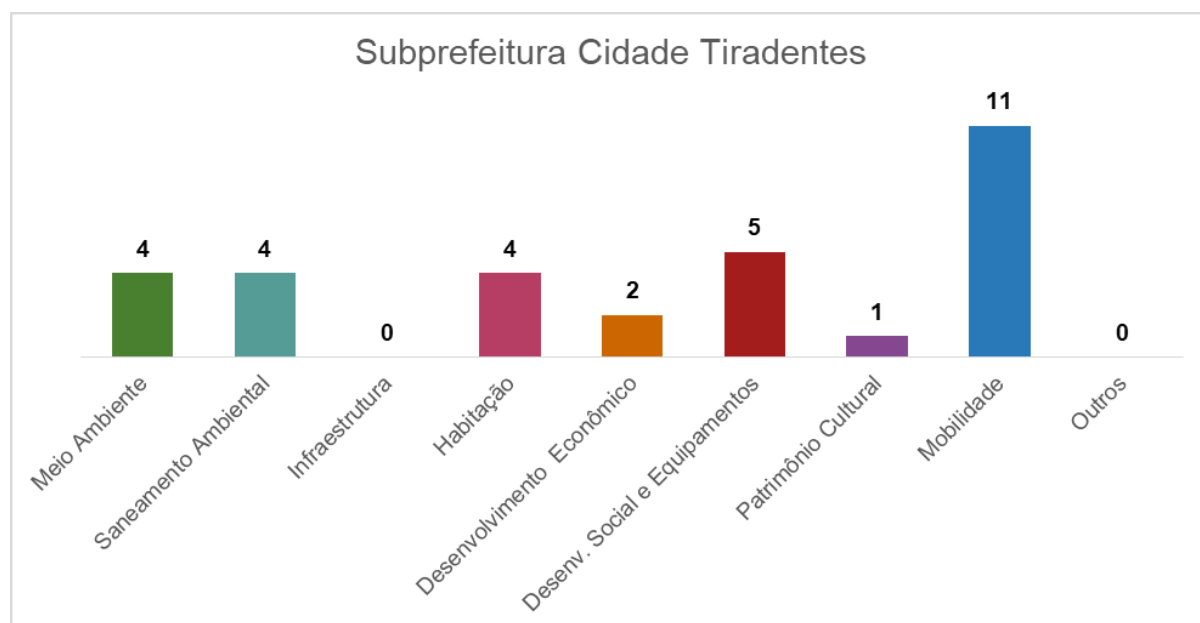


Gráfico 15: Total de contribuições por tema da Subprefeitura Cidade Tiradentes. Elaboração: PLANURB, 2026.

4.9. Subprefeitura São Mateus



Imagem 9: Foto da oficina de São Mateus. Fonte: JFDiorio / SECOM.

A oficina promovida nesta subprefeitura em 06/08/2025 resultou em 58 propostas. No **Bloco Temático 1, em Meio Ambiente**, destacam-se a preservação da Unidade de Conservação Monumento Natural (MONA) Pico do Votussununga – Morro do Cruzeiro e de parques adjacentes, além da criação de um ponto turístico no Morro do Cruzeiro. Também, a implantação de parques lineares como o Cipoaba e a área entre as ruas Félix Bernadelli, João Alves de Sena e Celso Betim, além da criação de áreas verdes, hortas urbanas, arborização e mobiliário urbano e espaços de convivência. No campo **Habitacional**, há solicitações de regularização fundiária em bairros como Jardim Elizabete, Jardim São Francisco, Vila Bela, Conquista, Pinheirinho, Palanque, entre outros, acompanhadas de pavimentação, iluminação pública, energia elétrica e redes de esgoto. As propostas de **Saneamento Ambiental** incluem implantação e ampliação de redes de esgoto e tratamento, drenagem urbana com piscinões e calçadas permeáveis, além de melhorias no abastecimento de água e na gestão de resíduos sólidos, onde também são mencionados ecopontos em locais estratégicos, com vistas à redução de descarte irregular de resíduos. Em **Infraestrutura**, as propostas versam sobre iluminação pública e energia elétrica em áreas ainda desatendidas.

O **Bloco Temático 2, em Mobilidade**, destacam-se a ampliação da frota de ônibus, implantação de novos terminais, integração intermodal e novas linhas para atender distritos como São Rafael, Iguatemi e Jardim São Lourenço, além de implantação de ciclovias e passarelas, alargamento de ruas estreitas, melhorias na sinalização viária, semáforos acessíveis e melhorias das calçadas, com previsão de acessibilidade. No **Desenvolvimento Social e Equipamentos**, as propostas incluem a construção e

ampliação de UBS, como no Parque São Rafael, Santa Bárbara, Parque São Lourenço, entre outros, implantação de UPA e de AMA no Jardim Santo André, municipalização do Hospital de São Mateus, além de implantação de CAPS adulto, infantil, AD, centros TEA, CECCO, OPA e hospital de maior porte no Jardim Rafael. Também se destacam a instalação de CRAS no Parque São Rafael e no Jardim Iguatemi, um NAISPD e Conselho Tutelar, bem como a ampliação de áreas de lazer, quadras esportivas, casas de cultura, bibliotecas. Em **Desenvolvimento Econômico Sustentável**, estão previstas ações para geração de emprego, fortalecimento do comércio e do turismo local, bem como incentivo a espaços de esporte, lazer e economia criativa.

Abaixo, o gráfico apresenta a quantidade de propostas por subtema.

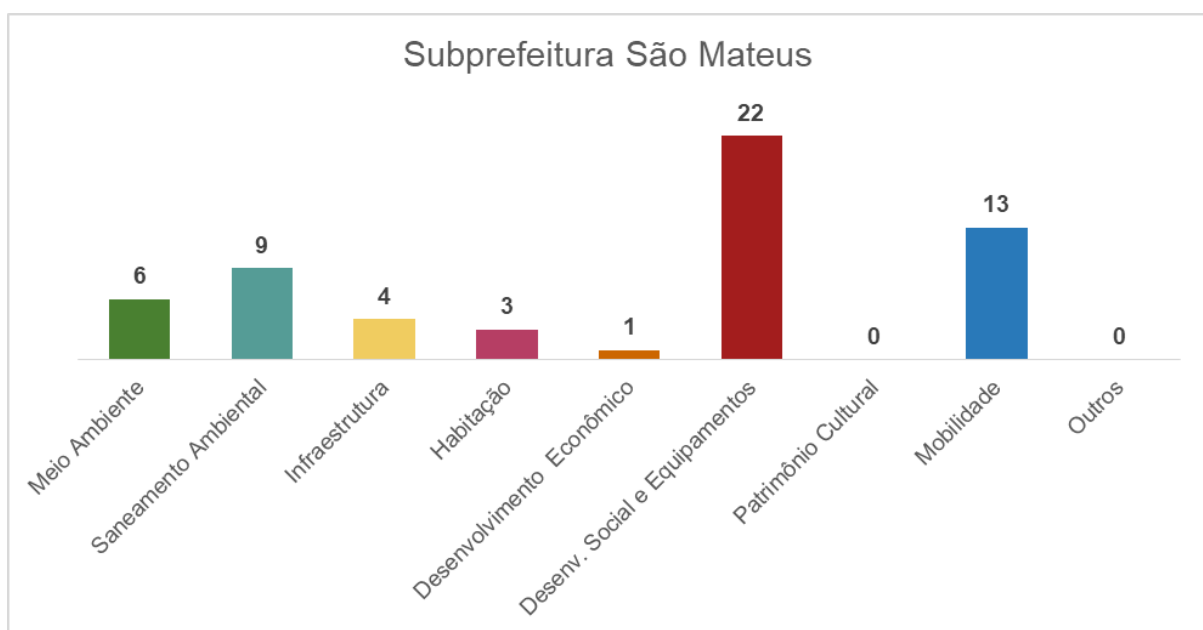


Gráfico 16: Total de contribuições por tema da Subprefeitura São Mateus. Elaboração: PLANURB, 2026.

4.10. Subprefeitura Santo Amaro



Imagem 10: Foto da oficina de Santo Amaro. Fonte: SMUL/ASCOM e SMSUB.

A oficina promovida nesta subprefeitura em 07/08/2025 resultou em 39 propostas. No **Bloco Temático 1**, em **Meio Ambiente**, destaca-se a criação de parques lineares, a implantação de áreas verdes, revitalização de parques e praças, gestão de áreas verdes remanescentes, manutenção de bosques com parcerias comunitárias e ONGs. Também foi sugerida a criação de jardins de bairro com compostagem, educação ambiental, hortas comunitárias e manejo descentralizado de resíduos orgânicos. Há demandas por revitalização de áreas degradadas, recuperação de erosões, compensação ambiental, iluminação em parques e maior fiscalização sobre ocupações irregulares, assim como por arborização urbana, plantio de árvores em grandes avenidas, incluindo gestão, plantio de novas espécies e zeladoria. Em **Habitação**, foram propostos plano habitacional para favelas, regularização fundiária e fiscalização reforçada dos alvarás irregulares. Em **Saneamento Ambiental**, as propostas sugerem ampliação da rede de esgoto, implantação de usinas de tratamento de esgoto, drenagem adequada em córregos e galerias pluviais, com desassoreamento e limpeza periódica para evitar alagamentos, implantação de piscinões, jardins de chuva e aumento da permeabilidade urbana. Por fim, o manejo de resíduos sólidos é tratado com propostas de compostagem comunitária, incentivo à reciclagem e criação de ecopontos, além de tratamento de resíduos sólidos. Em **Infraestrutura**, destacam-se enterramento de fiação, melhoria da iluminação pública com implantação de postes adequados e Smart Sampa.

No **Bloco Temático 2**, as propostas de **Patrimônio Cultural** incluem a restauração da estátua de Borba Gato, valorização do painel em frente ao Teatro Paulo Eiró e

ocupação cultural de praças com artesanato, oficinas e feiras. Em **Mobilidade**, foram apontadas demandas por calçadas acessíveis, transporte público integrado (trem, metrô e ônibus) e ampliação de calçadas em centros comerciais. Em **Desenvolvimento Social e Equipamentos**, destacam-se a reforma da UBS Santo Amaro, criação de nova unidade em Miguel Yunes, implantação do programa PAI, CAPS, centros culturais e melhorias estruturais em teatros e casas de cultura. Em **Desenvolvimento Econômico Sustentável**, as propostas envolvem medidas para a regularização de comércio ambulante.

Abaixo, o gráfico apresenta a quantidade de propostas por subtema.

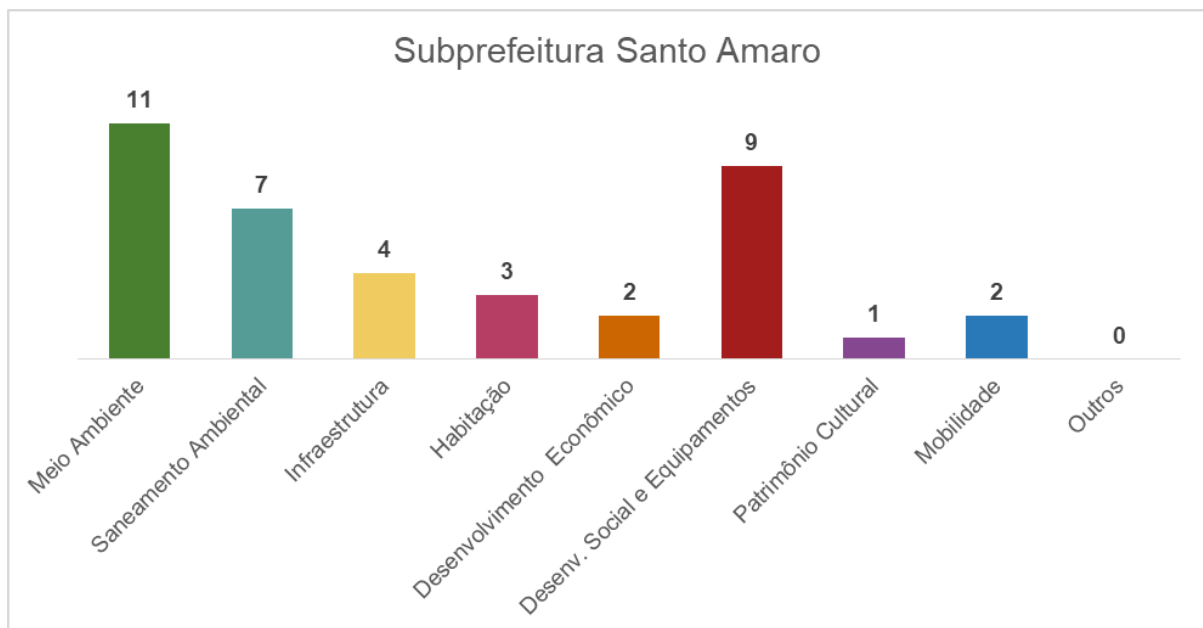


Gráfico 17: Total de contribuições por tema da Subprefeitura Santo Amaro. Elaboração: PLANURB, 2026.

4.11. Subprefeitura Itaquera



Imagem 11: Foto da oficina de Itaquera. Fonte: SMUL/ASCOM e SMSUB.

A oficina promovida nesta subprefeitura em 11/08/2025 resultou em 48 propostas. **O Bloco Temático 1, em Meio Ambiente**, foram propostas ações de arborização urbana com plantio de árvores, criação de parque linear com arborização e soluções de drenagem urbana, implantação do Corredor Ecológico Corinthiano, revitalização de parques como Raul Seixas, Parque do Carmo e áreas verdes locais, manutenção de praças e hortas comunitárias, como as Horta da Mata, José Bonifácio e Verdurando, implantação de jardins de chuva, manejo de fauna e flora no Parque do Carmo, fomento turístico na APA do Carmo e revisão de contratos de limpeza e zeladoria. Em **Habitação**, destacam-se a regularização fundiária em Colônia, Picinguaba, Pedra Branca, Novo Horizonte II, São Pedro, Vila Taquari e Colônia Japonesa, além da elaboração de plano de intervenção para áreas de risco. Em **Saneamento Ambiental**, foram registradas propostas para desassoreamento e limpeza do Rio Jacu, implantação de saneamento ambiental em Pedra Azul e Pedra Branca, obras de drenagem no Parque Linear Rio Verde, Vila Verde e Córrego Thomé, além de manutenção periódica de resíduos sólidos em praças e terrenos. Em **Infraestrutura**, constam a melhoria da iluminação pública no distrito de José Bonifácio e em vias críticas, implantação de cidade inteligente com monitoramento, acesso à internet gratuita nos espaços públicos, além do soterramento de cabos para reduzir riscos e liberar espaço para novas árvores.

O Bloco Temático 2, em Patrimônio Cultural foram propostas a conservação do patrimônio cultural por meio do incentivo a roteiros culturais e da valorização de espaços como a biblioteca Vicente de Carvalho, a APA do Carmo e o COHABtur, além

da criação de centro cultural e esportivo na Colônia Japonesa. Na **Mobilidade**, destacam-se propostas de acessibilidade universal com guias rebaixadas, melhorias em calçadas, ciclovias na Radial Leste, criação de novas linhas de ônibus ligando bairros ao metrô Itaquera e CPTM, além de interligações viárias. Em **Desenvolvimento Social e Equipamentos**, foram apresentadas propostas de ampliação e construção de CEUs, creches, novas UBSs em Jd. Cibele, Colônia e Novo Horizonte, ampliação de unidades como UBS Líder I, Jd. Marília, Ramos, Águia de Haia e Vila Santana, retomada de obras paralisadas, implantação de equipamentos esportivos e culturais, reabertura da Biblioteca Vicente de Carvalho, ampliação de serviços de CRAS e CREAS e melhorias em segurança alimentar com a implementação do Banco de Alimentos. Também há propostas para a implantação de espaços culturais e esportivos, como o ginásio multiuso e o Centro Cultural no X do Morro. Em **Desenvolvimento Econômico Sustentável**, as propostas incluem o fortalecimento de atividades locais por meio de cursos e eventos.

Abaixo, o gráfico apresenta a quantidade de propostas por subtema.

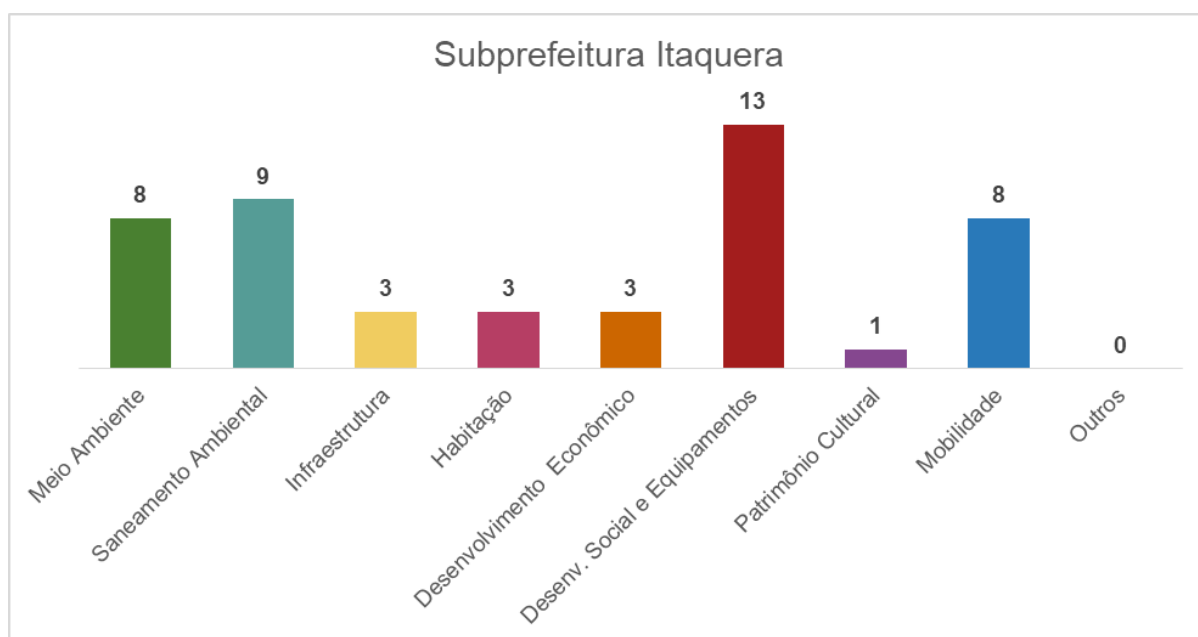


Gráfico 18: Total de contribuições por tema da Subprefeitura Itaquera. Elaboração: PLANURB, 2026.

4.12. Subprefeitura Aricanduva/Vila Formosa/Carrão



Imagem 12: Foto da oficina de Aricanduva/Vila Formosa/Carrão. Fonte: Victor Tavares.

A oficina promovida nesta subprefeitura em 11/08/2025 resultou em 26 propostas. No **Bloco Temático 1, em Meio Ambiente** foram propostas ampliação da arborização urbana, implantação de hortas urbanas e praças, revitalização de parques lineares e infraestrutura urbana, educação ambiental e fiscalização, além da necessidade de manutenção de cursos d'água, como dos córregos Rapadura, Ipiranguinha e Taboão. Na **Habitação**, há necessidade de regularização fundiária, remoção e reassentamento em áreas de risco, especialmente próximas ao Córrego Rapadura. Em **Saneamento Ambiental**, foram registradas propostas para desassoreamento e drenagem em áreas críticas, visando melhorar a qualidade ambiental e evitar alagamentos, bombeamento e canalização de esgoto, implantação de coleta seletiva e ecopontos com ações educativas, além de fiscalização do descarte irregular de resíduos. Em **Infraestrutura**, foram propostas melhorias na iluminação pública, com substituição de lâmpadas por LED e soterramento de fios e cabos em locais críticos.

No **Bloco Temático 2, em Mobilidade**, destacam-se o alargamento e duplicação de avenidas, e estudo de viabilidade para o viaduto Alberto Badra. Em **Desenvolvimento Social e Equipamentos**, foram propostas a construção de UPA unificada com Centro TEA, implantação de atendimento de CRAS, CREAS, Conselho Tutelar e NPJ em um único espaço multifuncional, além da criação de espaços culturais, como Casa e Fábrica de Cultura. No campo da segurança pública, sugerem-se ações preventivas com aumento do policiamento e instalação de câmeras. Por fim, há a demanda por reforço nos atendimentos sociais do NPJ, CREAS, CRAS e Conselho Tutelar, garantindo acesso unificado e qualificado à população.

Abaixo, o gráfico apresenta a quantidade de propostas por subtema.

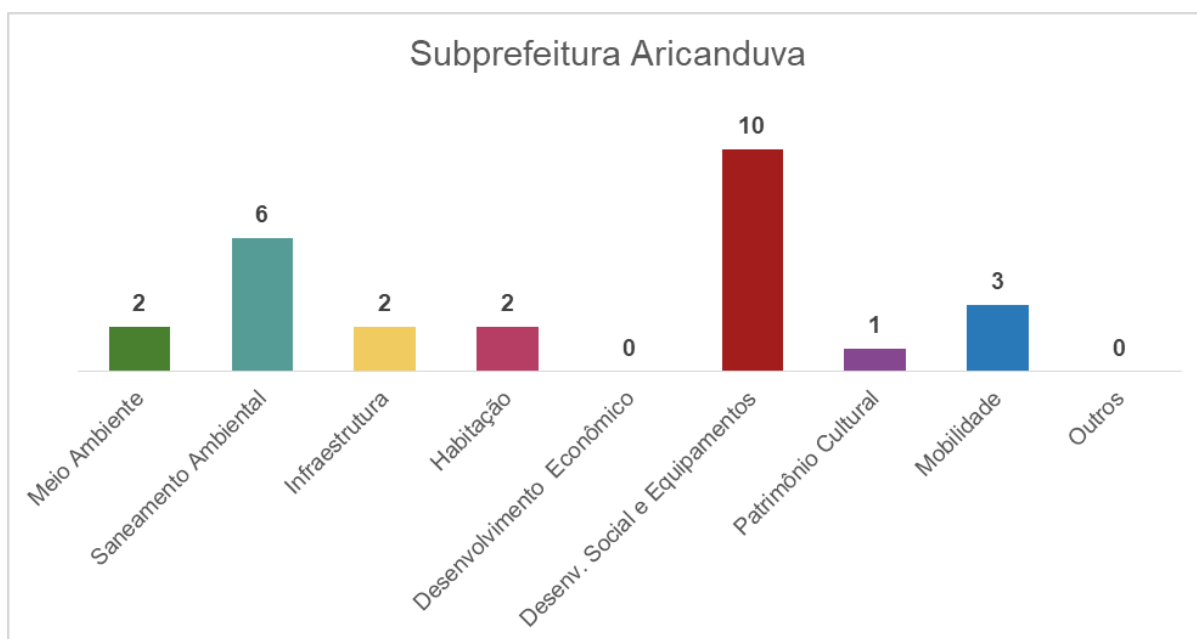


Gráfico 19: Total de contribuições por tema da Subprefeitura Aricanduva. Elaboração: PLANURB, 2026.

4.13. Subprefeitura Jabaquara



Imagem 13: Foto da oficina de Jabaquara. Fonte: SMUL/ASCOM e SMSUB.

A oficina promovida nesta subprefeitura em 12/08/2025 resultou em 55 propostas. No **Bloco Temático 1**, em **Meio Ambiente**, destacam-se propostas de implantação e ampliação de ecopontos, coleta seletiva, conscientização ambiental, promoção de hortas comunitárias, requalificação de nascentes, arborização de parques, praças e áreas verdes, manutenção de áreas públicas e recuperação de espaços com descarte irregular de resíduos sólidos, além de ações voltadas à educação ambiental. Em

Habitação, foram registradas propostas de regularização fundiária de conjuntos e ocupações irregulares, reurbanização de favelas, entrega de títulos de propriedade e inclusão de políticas habitacionais para novas ocupações, bem como regularização de lotes em conformidade com a legislação sanitária. Também há propostas para ampliação da política de locação social e retomar obras abandonadas (ex.: HIS no Jardim Lourdes). Em **Saneamento Ambiental**, incluem-se ampliação da rede de coleta de esgoto e de drenagem, especialmente em córregos com esgoto a céu aberto, finalização de obras de esgotamento, mapeamento de pontos de risco de contaminação, ampliação da coleta de resíduos sólidos, implantação de ecopontos, incluindo pontos específicos para gesso e amianto, além de programas de conscientização ambiental e de educação sobre dengue e arboviroses. Em **Infraestrutura**, foram propostas melhorias na iluminação pública, ampliação de rede elétrica, manutenção das redes de comunicação, instalação de câmeras Smart Sampa, postes e sinalização em áreas críticas.

No **Bloco Temático 2**, em **Mobilidade**, propõem-se novas linhas de ônibus (ex.: Jardim Lourdes até metrô Jabaquara, complementando a linha 5010-10), construção da linha 17-Ouro do monotrilho, melhoria de sinalização de semáforos, faixas de travessia, lombadas, rotatórias e estacionamento temporário. Em **Desenvolvimento Social e Equipamentos**, foram propostas construções de UBS, UPA, AME, CEU, centros de especialidades, ILPIs, centros de reabilitação, centros de defesa de direitos da mulher, espaços culturais, valorização de conselhos de cidadãos e aumento de profissionais de saúde, médicos e equipe de recepção. Em segurança pública, constam aumento de efetivo policial, câmeras de monitoramento e base policial próxima a escolas. Em **Desenvolvimento Econômico Sustentável**, destacam-se ações de geração de emprego por cooperativas de catadores, programas de hortas comunitárias, incentivo a economia local e integração de serviços multifuncionais para promover autonomia social.

Abaixo, o gráfico apresenta a quantidade de propostas por subtema.

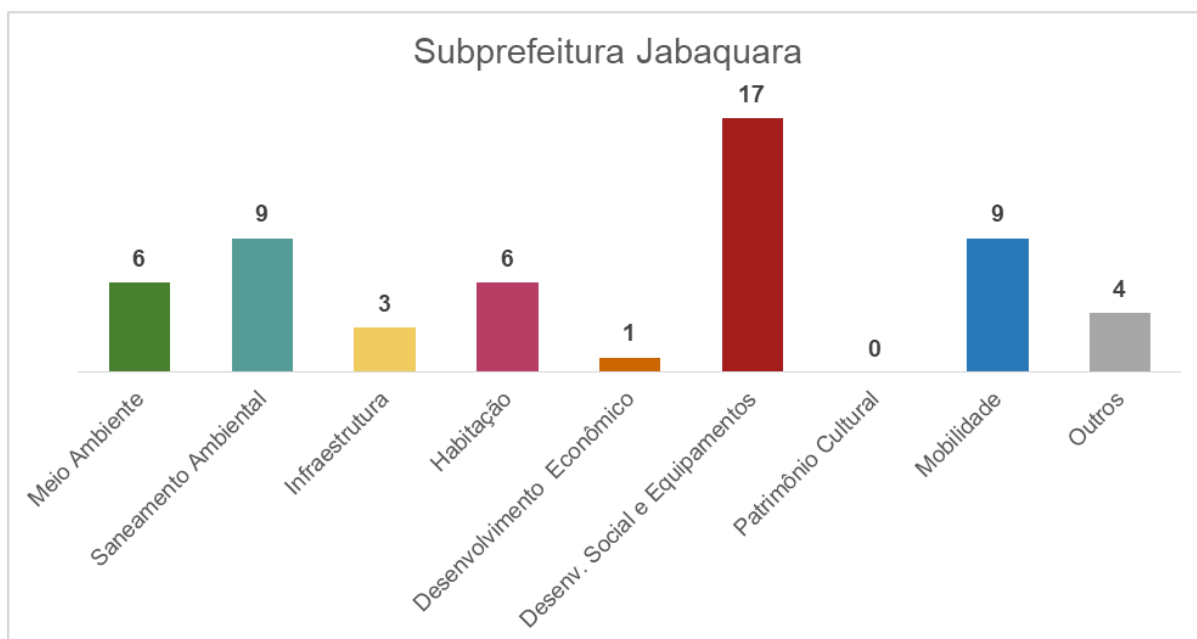


Gráfico 20: Total de contribuições por tema da Subprefeitura Jabaquara. Elaboração: PLANURB, 2026.

4.14. Subprefeitura Cidade Ademar



Imagem 14: Foto da oficina de Cidade Ademar. Fonte: SMUL/ASCOM e SMSUB.

A oficina promovida nesta subprefeitura em 12/08/2025 resultou em 60 propostas. No **Bloco Temático 1**, em **Meio Ambiente**, destacam-se a implantação de mini bosques, arborização no Parque Sete Campos e no entorno do Parque dos Búfalos, revitalização de parques como Apurá (Prainha), preservação das margens da represa Billings, criação de hortas comunitárias, preservação de áreas verdes, implantação de corredores ecológicos, zeladoria das áreas verdes e programas de educação ambiental. Em **Habitação**, há propostas de regularização fundiária, entrega de títulos

de propriedade e programas habitacionais voltados a movimentos de moradia. Em **Saneamento Ambiental**, constam ações de eliminação de despejo de esgoto em corpos d'água, canalização de águas pluviais, manutenção de bueiros, ampliação dos sistemas de água e esgoto, além de fiscalização e conscientização sobre descarte irregular de lixo e resíduos, programas de educação ambiental, implantação de ecopontos e pátios de compostagem. Quanto à **Infraestrutura**, as propostas incluem instalação e manutenção de iluminação pública.

No **Bloco Temático 2**, em **Mobilidade**, incluem-se a implantação de novos terminais de ônibus nos bairros, aumento da frota em linhas saturadas, retomada de linhas extintas, melhorias em corredores de transporte, expansão do transporte público de alta capacidade, incluindo estações de metrô ou CPTM, abertura de novos acessos viários, implantação de ciclovias, pavimentação e sinalização de ruas, ampliação de calçadas para pedestres, melhoria na acessibilidade e travessias seguras. No **Desenvolvimento Social e Equipamentos**, as propostas abrangem a construção e ampliação de hospitais, UPAs, UBSs, CAPS infantil e adulto, centros de referência para autistas, casas de repouso, casas de cultura, bibliotecas, CEUs e núcleos de esportes e lazer, além de programas de segurança alimentar e fortalecimento da segurança pública com monitoramento inteligente e implantação de batalhão da GCM. Destacam-se também a criação e reativação de casas de cultura, bibliotecas, centros de iniciação artística, gibitecas e equipamentos voltados ao lazer e à formação cultural da população, especialmente crianças e jovens. Em **Desenvolvimento Econômico Sustentável**, incluem-se a instalação de unidades do CATE com cursos profissionalizantes, programas de emprego e capacitação de jovens e adultos, incentivo a cooperativas de reciclagem e cultura, aproveitamento de áreas subutilizadas para fins sociais e comunitários, incentivo à economia local e geração de emprego, além de potencialização de áreas turísticas e ecológicas, como represas e parques.

Abaixo, o gráfico apresenta a quantidade de propostas por subtema.

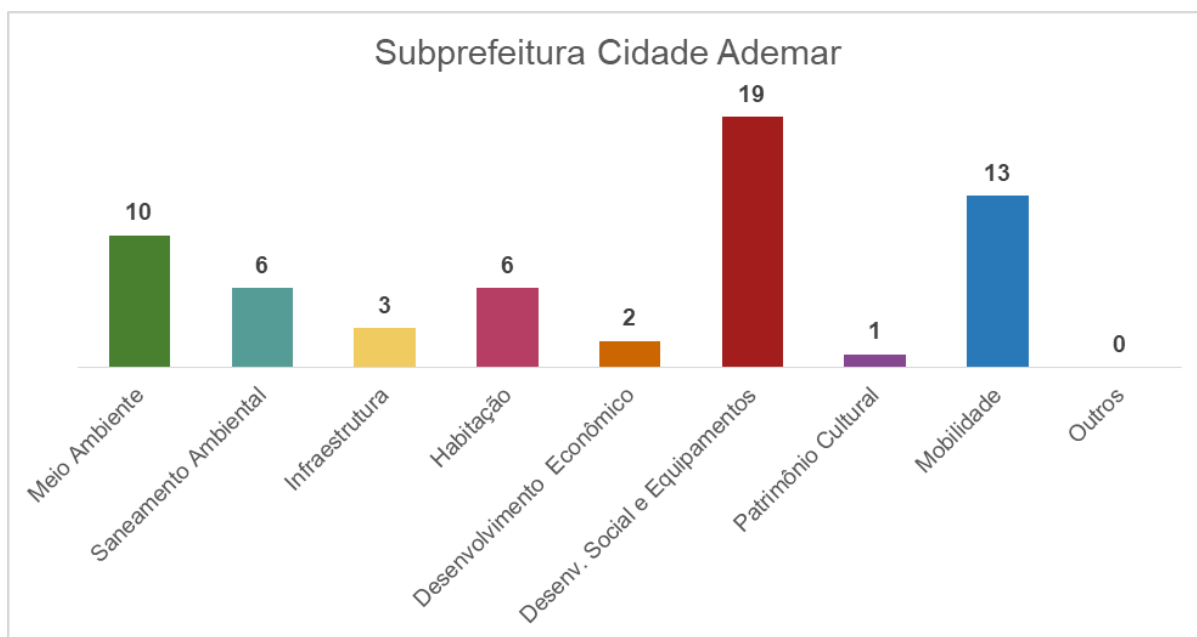


Gráfico 21: Total de contribuições por tema da Subprefeitura Cidade Ademar. Elaboração: PLANURB, 2026.

4.15. Subprefeitura Santana/Tucuruvi



Imagem 15: Foto da oficina de Santana/Tucuruvi. Fonte: SMUL/ASCOM e SMSUB.

A oficina promovida nesta subprefeitura em 13/08/2025 resultou em 21 propostas. No **Bloco Temático 1**, em **Meio Ambiente**, as propostas tratam da manutenção de praças e revitalização de canteiros centrais. Em **Habitação**, destaca-se o incentivo a parcerias público-privadas para a construção de moradias populares e de habitação de interesse social. Em **Saneamento Ambiental**, há demandas para que a ampliação da rede de esgoto em áreas sem cobertura, para reduzir a contaminação de córregos e áreas de

risco, além de reforço da rede de esgoto em regiões que receberão novos parques. Também há demandas para implantação de coleta seletiva em toda a subprefeitura, com fiscalização de grandes geradores, ampliação do Recicla Sampa e práticas de educação ambiental. E as propostas de drenagem incluem piscinões, jardins de chuva, dispositivos de controle de cheias, execução de galerias de macrodrenagem e obras estruturais para conter alagamentos em áreas críticas, como no Jardim São Paulo. Em **Infraestrutura**, destacam-se problemas de fiação exposta e falta de iluminação na Av. Tucuruvi, sugerindo fiscalização das operadoras.

No **Bloco Temático 2**, em **Mobilidade**, as propostas envolvem a melhoria da segurança para pedestres, com ações de redução de velocidade e travessias mais seguras, reforço da sinalização, implantação de vagas de estacionamento regulamentadas no entorno de praças e parques, ampliação de ciclovias e ciclofaixas em vias como Av. Zaki Narchi e Av. General Ataliba Leonel e recapeamento de vias. Em **Desenvolvimento Social e Equipamentos**, destacam-se propostas para a implantação de CEU, creches municipais, UBSs, equipamentos de ginástica, além do reforço da segurança em parques e praças por meio de patrulhamento, câmeras e internet pública. Destacam-se também as propostas para implantação de casas de cultura nos bairros mais distantes, criação de centros culturais e espaços para eventos, além de parcerias para fomentar atividades artísticas, shows e iniciativas da economia criativa.

Abaixo, o gráfico apresenta a quantidade de propostas por subtema.

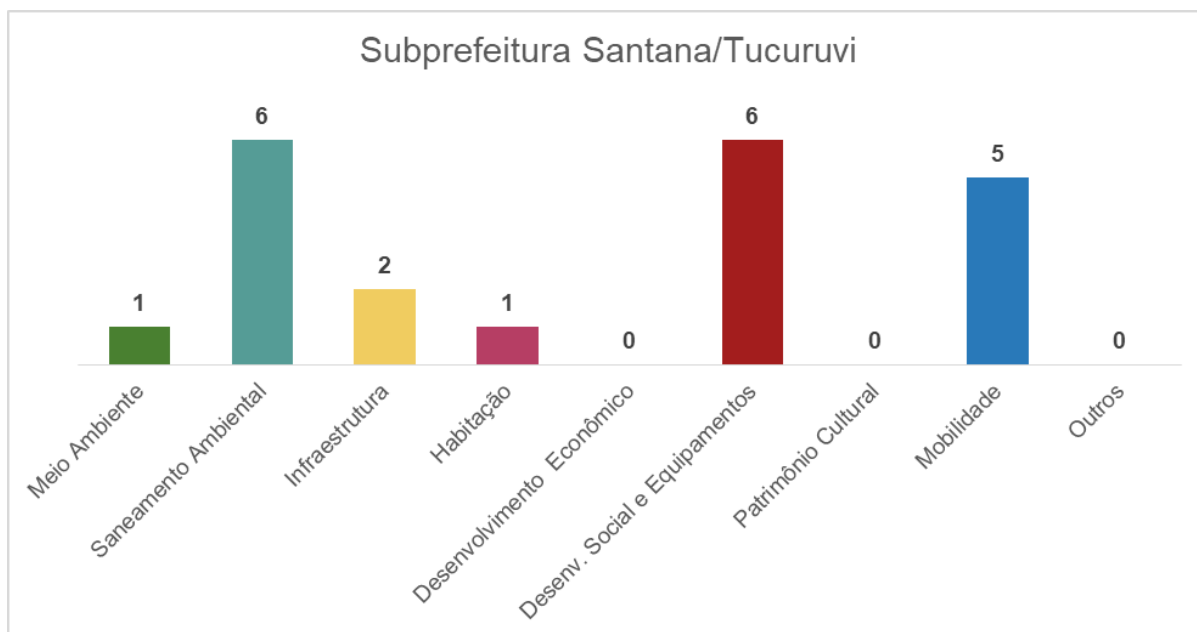


Gráfico 22: Total de contribuições por tema da Subprefeitura Santana/Tucuruvi. Elaboração: PLANURB, 2026.

4.16. Subprefeitura Vila Maria/Vila Guilherme



Imagem 16: Foto da oficina de Vila Maria/Vila Guilherme. Fonte: Thaís Gomes e Eduardo Ribeiro.

A oficina promovida nesta subprefeitura em 13/08/2025 resultou em 19 propostas. No Bloco Temático 1, em **Meio Ambiente**, destacam-se propostas para a implantação de corredores ecológicos ligando a Serra da Cantareira ao Rio Tietê, especialmente no Rio Cabuçu, incluindo ações para combater o assoreamento e melhorar a arborização urbana. A proposição também inclui a revitalização e melhor aproveitamento de espaços públicos, como praças e estacionamentos, como a Praça Gomes de Figueiredo, para atividades comunitárias e culturais. Também se propõe planejamento paisagístico para arborização viária adequada, melhoria da iluminação em parques, praças e vias públicas, com atenção à segurança da fiação. Em **Habitação**, foi apontada a necessidade de destinar moradias populares à população local removida, bem como estimular usos habitacionais e institucionais em terrenos públicos subaproveitados próximos a eixos de transporte. Em **Saneamento Ambiental**, foram sugeridas obras de drenagem e intervenções em áreas de inundação, com ênfase em soluções baseadas na natureza. Em **Infraestrutura**, foram destacadas as questões dos cabos expostos e conexões irregulares nos postes, com propostas de fiscalização para evitar riscos e preservar o espaço urbano, aplicação da Lei Cidade Limpa e responsabilização das operadoras.

No **Bloco Temático 2**, em **Mobilidade**, as propostas envolvem estímulo à mobilidade ativa, melhorias nas ciclofaixas para reduzir conflitos entre modais, melhorias na acessibilidade e construção de transposições para pedestres na Av. Nadir Dias de Figueiredo, permitindo acesso ao Parque do Trote. Em **Desenvolvimento Social e Equipamentos**, são propostas a construção de novas escolas, creches, escolas

técnicas e CAPS, além da implantação de UBS, UPA e hospital de grande porte. Destaca-se ainda a necessidade de aumentar o policiamento, reforçar a segurança em praças e melhorar a iluminação em áreas públicas para garantir maior proteção à população.

Abaixo, o gráfico apresenta a quantidade de propostas por subtema.

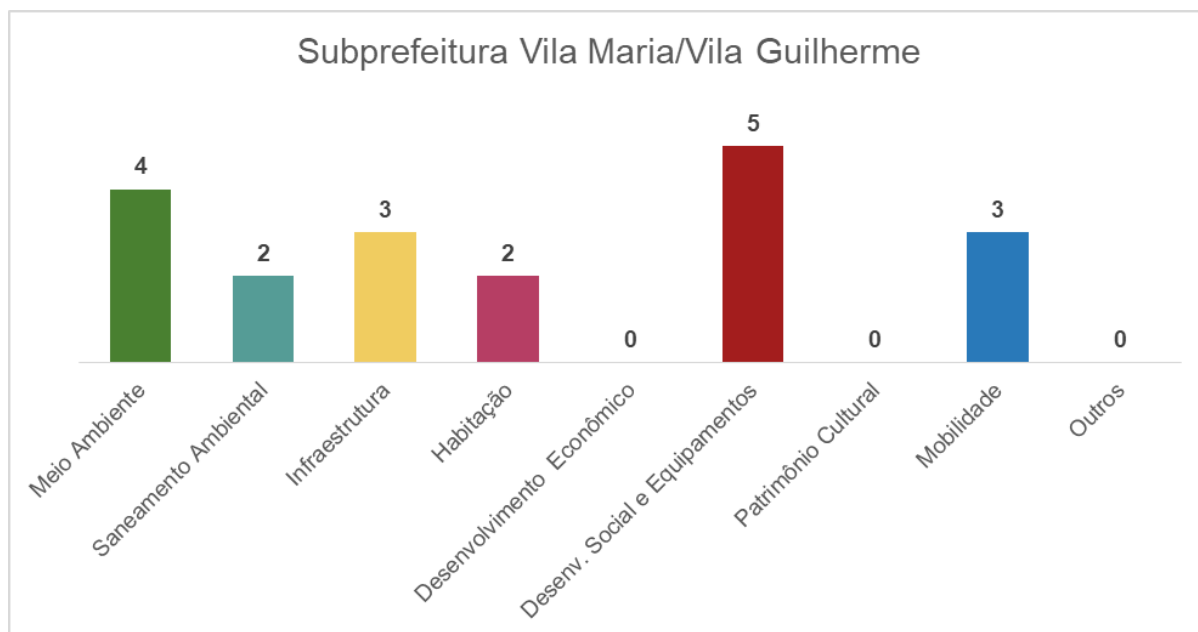


Gráfico 23: Total de contribuições por tema da Subprefeitura Vila Maria/ Vila Guilherme. Elaboração: PLANURB, 2026.

4.17. Subprefeitura Casa Verde/Cachoeirinha/Limão



Imagem 17: Foto da oficina de Casa Verde/Cachoeirinha/Limão. Fonte: SMUL/ASCOM e SMSUB.

Nesta oficina realizada no dia 14/08/2025 com um total de 66 propostas. No **Bloco Temático 1**, em **Meio Ambiente**, propõe-se a implantação de hortas comunitárias, arborização e paisagismo, conservação de áreas verdes, desassoreamento e canalização do Córrego Tabatinguera, recuperação de áreas contaminadas e ações de educação ambiental, além da qualificação de praças e áreas verdes como Praça Zero/Três de Outubro, Praça Parque Peruche, Praça Vila Espelho/Boi Malhado e Praça Jardim Peri, com iluminação pública, hortas comunitárias e equipamentos esportivos. Em **Habitação**, destacam-se programas de habitação de interesse social, regularização fundiária em diversas comunidades, reurbanização e reassentamento em áreas de risco, construção de muros de arrimo e implantação de planos de urbanização nas áreas vulneráveis, especialmente em áreas como Nazarli, Carolina Soares, Boi Molhado, Favela dos Tubos e outras. Quanto ao **Saneamento Ambiental**, destacam-se a ampliação da rede de coleta de esgoto em comunidades do Jardim Peri e região, e do sistema de drenagem, com obras de prevenção a enchentes, limpeza de córregos, extensão de sistemas de canalização e reurbanização de áreas de várzea, incluindo o Córrego Tabatinguera, o Córrego do Bispo e afluentes, bem como intervenções na Avenida Parada Pinto, Avenida Ordem e Progresso e outras vias. Também foi indicada a necessidade de ampliar e capilarizar os ecopontos e promover ações de educação ambiental.

O **Bloco Temático 2**, em **Mobilidade**, destacam-se implementação e ajustes de linhas de ônibus, corredores leste-oeste, extensão de ciclovias, conexão com linhas de metrô e transporte coletivo de alta capacidade, além de adequações em calçadas e sinalização viária. Quanto ao **Desenvolvimento Social e Equipamentos**, propõem-se construção, manutenção e ampliação de UBS, AMA, UPA, hospitais, CEUs, escolas técnicas públicas, clubes esportivos, áreas de lazer para terceira idade, cozinhas solidárias, armazéns e equipamentos de esporte e lazer, além da implantação de casas e polos culturais, revitalização da Biblioteca Menotti del Picchia e implantação de centro cultural afro-brasileiro.

Abaixo, o gráfico apresenta a quantidade de propostas por subtema.

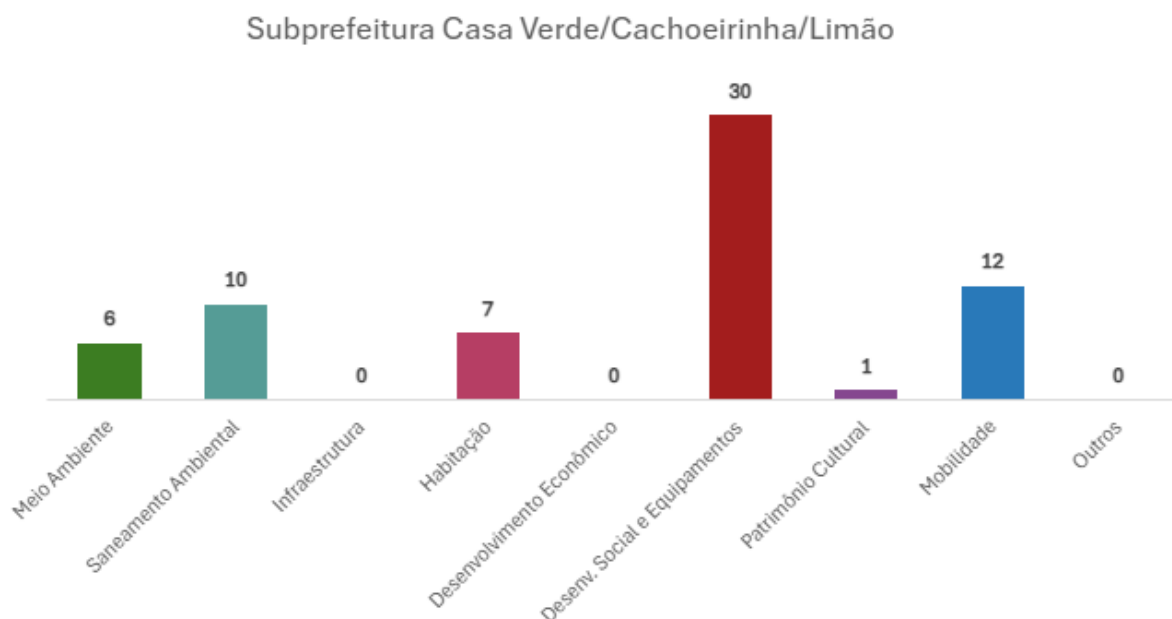


Gráfico 24: Total de contribuições por tema da Subprefeitura Casa Verde. Elaboração: PLANURB, 2026.

4.18. Subprefeitura Freguesia/Brasilândia



Imagem 18: Foto da oficina da subprefeitura de Freguesia/Brasilândia. Fonte: SMUL/ASCOM e SMSUB.

A oficina promovida nesta subprefeitura em 14/08/2025 resultou em 41 propostas. No **Bloco Temático 1**, em **Meio Ambiente**, destacam-se a implantação de corredores verdes conectando o Parque Morro Grande à Marginal Tietê, a preservação da Serra da Cantareira com criação de parque linear integrado ao Parque Linear do Bispo, revitalização de praças e arborização urbana, além da manutenção preventiva do Parque Linear Canivete com base em projeto participativo e melhor monitoramento

das áreas do Parque Morro Grande, que sofre pressões por ocupações. Também são propostas medidas de fiscalização contra desmatamento e ocupações irregulares, e revitalização de espaços livres subutilizados e implantação de hortas terapêuticas voltadas a famílias atípicas. Em **Habitação**, as demandas apontam para programas de regularização fundiária, titulação de áreas de risco e liberação de terrenos para habitação popular, conciliando a preservação ambiental com a urbanização planejada. Em **Saneamento Ambiental**, destacam-se a implantação da rede de esgoto em córregos como Bananal, Canivete, Rio das Pedras e Guedes, o redimensionamento do sistema de drenagem e projetos de urbanização para prevenção de enchentes, bem como a implantação de ecopontos e centros de triagem de materiais recicláveis, fortalecendo a economia solidária. Quanto à **Infraestrutura**, incluem-se a ampliação da iluminação pública.

No **Bloco Temático 2**, em **Patrimônio Cultural**, destacam-se as propostas para a requalificação do Largo da Matriz da Freguesia do Ó, com preservação de imóveis tombados e vistas históricas, revitalização de áreas como o cinema e igreja do Parque Morro Grande e o tombamento do conjunto arquitetônico da mesma área. Em **Mobilidade**, destacam-se o alargamento e melhoramento das avenidas Dep. Cantídio Sampaio, Elísio Teixeira Leite e Itaberaba, a criação de novas conexões entre bairros, intervenções para reduzir congestionamentos, além de medidas de acessibilidade urbana, melhorias de calçadas, transporte escolar e sinalização viária em CEUs e CDCs. Em **Desenvolvimento Social e Equipamentos**, há propostas de construção de UBS em áreas como Vila Brasilândia, Guanabara, Parapuã e Morro Grande/Vila Iara, além de hospital ou centro especializado em TEA, hospital veterinário, CEUs com atividades para PCDs, CRIs, AMAs Idoso, expansão do PAI e centros de convivência. Também foi sugerida a criação de universidade federal na Pedreira Itaberaba e divulgação das faculdades CEU. Também se destacam a instalação de bases móveis da GCM, com reforço da segurança em parques e áreas comerciais

Abaixo, o gráfico apresenta a quantidade de propostas por subtema.

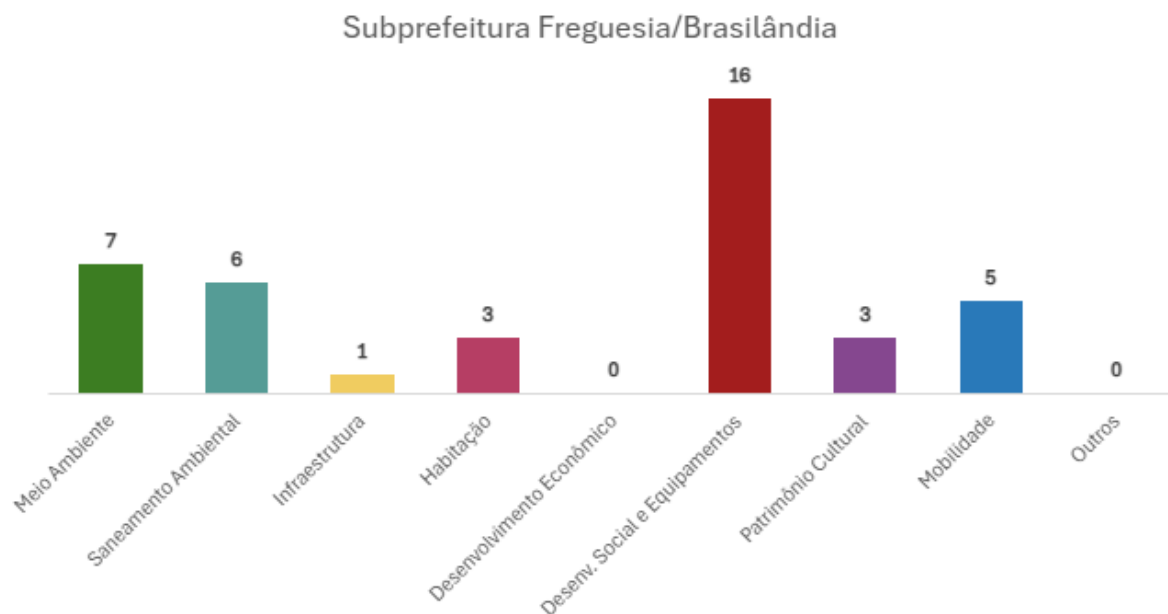


Gráfico 25: Total de contribuições por tema da Subprefeitura Freguesia/Brasilândia. Elaboração: PLANURB, 2026.

4.19. Subprefeitura Penha



Imagem 19: Foto da oficina da subprefeitura da Penha. Fonte: SMUL/ASCOM e SMSUB.

A oficina promovida nesta subprefeitura em 18/08/2025 resultou em 59 propostas. No **Bloco Temático 1**, em Meio Ambiente, destacam-se propostas para aumento da arborização urbana, com indicações para aumentar e qualificar áreas verdes públicas, tornando-as mais permeáveis e revitalizando equipamentos e iluminação em parques e praças. Em **Habitação**, destaca-se a regularização fundiária ampla em diversas

comunidades, urbanização de áreas de risco e produção habitacional sustentável, incluindo métodos construtivos rápidos e adequados. Em **Saneamento Ambiental**, propõe-se a realização de obras de drenagem para áreas sensíveis e alagadas como Vila Nhocuné, COHAB I, Parque Tiquatira e Jardim Piratininga, além da limpeza frequente de córregos, bueiros e a construção de piscinões para evitar enchentes. O aumento de ecopontos e aprimoramento da coleta de resíduos sólidos são apontados para mitigar descarte irregular e entulho nas ruas. Em **Infraestrutura**, propõe-se intervenções na iluminação pública, com substituição de lâmpadas por LED de maior potência e instalação de câmeras para segurança.

No **Bloco Temático 2**, em **Mobilidade**, destacam-se as propostas para ampliação das linhas de transporte coletivo, construção de transposições para pedestres em avenidas com alto fluxo, melhoria da segurança viária e acessibilidade em calçadas e ciclovias, além da recuperação e padronização de calçadas e recapeamento de vias essenciais. Em **Desenvolvimento Social e Equipamentos**, destacam-se reformas e ampliações em unidades básicas de saúde (UBS), implantação de UPAs, hospital e maternidade na Penha e centros de diagnóstico, além da criação de centros culturais e espaços para atividades esportivas e educativas como CEUs, academias ao ar livre e espaços PET. A segurança pública é contemplada pela instalação de câmeras inteligentes em áreas críticas. Para o **Desenvolvimento Econômico Sustentável**, sugerem-se parcerias público-privadas para uso de terrenos ociosos, incentivo à geração de empregos e capacitação profissional, além do fomento ao comércio local e regularização do setor produtivo nas periferias.

Abaixo, o gráfico apresenta a quantidade de propostas por subtema.

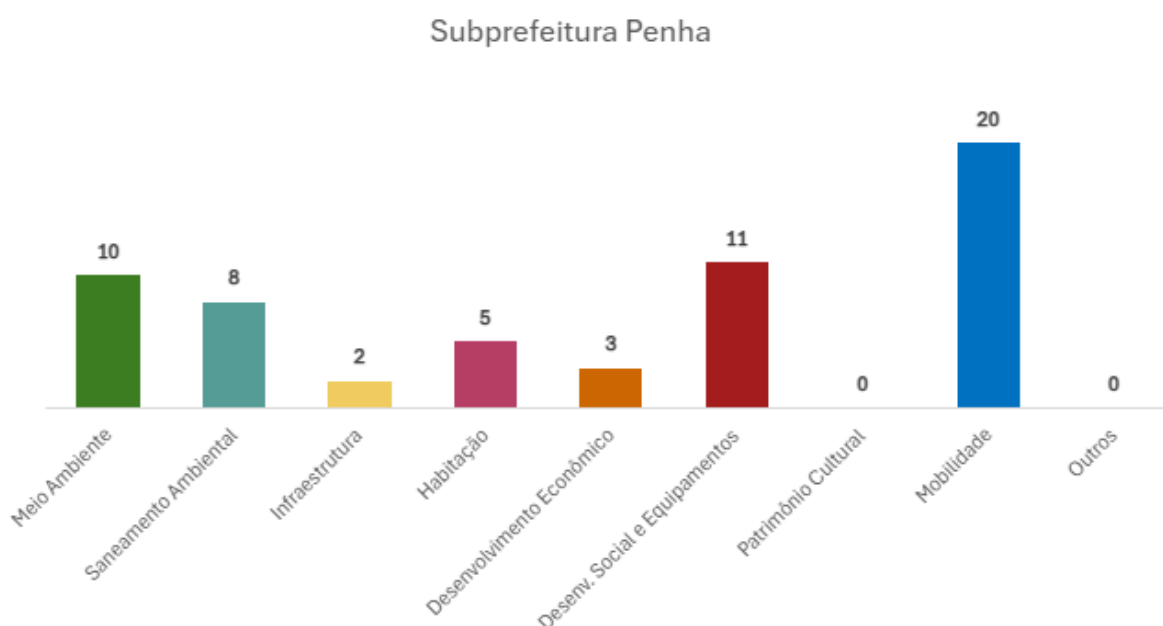


Gráfico 26: Total de contribuições por tema da Subprefeitura Penha. Elaboração: PLANURB, 2026.

4.20. Subprefeitura Ermelino Matarazzo



Imagem 20: Foto da oficina da subprefeitura de Ermelino Matarazzo. Fonte: SMUL/ASCOM e SMSUB.

A oficina promovida nesta subprefeitura em 18/08/2025 resultou em 48 propostas. O **Bloco Temático 1**, em **Meio Ambiente**, destacam-se as propostas para arborização urbana, criação de corredores verdes, parques, hortas comunitárias e revitalização de áreas verdes. Para **Habitação**, destacam-se regularização fundiária em áreas como Vila União, Parque Cisper e Jardim Keralux, reassentamento e reurbanização de moradias em áreas de risco, e melhoria de energia elétrica e iluminação pública nas comunidades. Em **Saneamento Ambiental**, propõem-se obras de saneamento com implantação de coleta e tratamento de esgoto em toda a região do Córrego Mongaguá e Ponte Rasa, obras de drenagem e soluções para evitar alagamentos em áreas críticas, com a criação de jardins de chuva para captação de água pluvial e soluções de drenagem para córregos com recorrente inundação, além da fiscalização de descarte irregular de resíduos sólidos. Em **Infraestrutura**, as propostas versam sobre melhorias em iluminação pública.

O **Bloco Temático 2**, em **Patrimônio Cultural**, destaca-se a proposta para transformação do patrimônio tombado da antiga Fábrica Matarazzo em museu de acesso público. Em **Mobilidade**, propõem-se criação e ajuste de linhas de ônibus (ex.: Jardim Popular ao Terminal Pq. Dom Pedro II), implantação de semáforos e faixas de travessia, construção da linha de monotrilho, fiscalização do transporte público, melhorias na circulação de pedestres, construção de vias de acesso e de passarelas para pedestres. Também foi sugerida a construção de um túnel para veículos com acessibilidade na passarela do Keralux, além da abertura de nova via de acesso pela Rua Dom Jaime de Barros Câmara para pedestres e automóveis, melhorando a

conexão ao Jardim Keralux. No **Desenvolvimento Social e Equipamentos**, propõem-se implantação de UBS, AMA e UPA, criação de CEUs, Casas de Cultura, núcleos de idosos, centros de esporte, revitalização de CDCs, bibliotecas e espaços públicos de lazer, além de programas educativos e de empreendedorismo. Também há propostas para a reativação da biblioteca do Paranaguá e implantação de Casas de Cultura em áreas como entre Milene Elias e Paranaguá, Burgo Paulista e Jardim Popular. Em **Desenvolvimento Econômico Sustentável**, sugere-se a criação de um Mercado Municipal entre Ermelino Matarazzo e Ponte Rasa, bem como programas de empreendedorismo, apoio a iniciativas que promovam atividades criativas como artesanato, idiomas, ações de geração de renda e atividades comunitárias que integrem crianças e idosos.

Abaixo, o gráfico apresenta a quantidade de propostas por subtema.

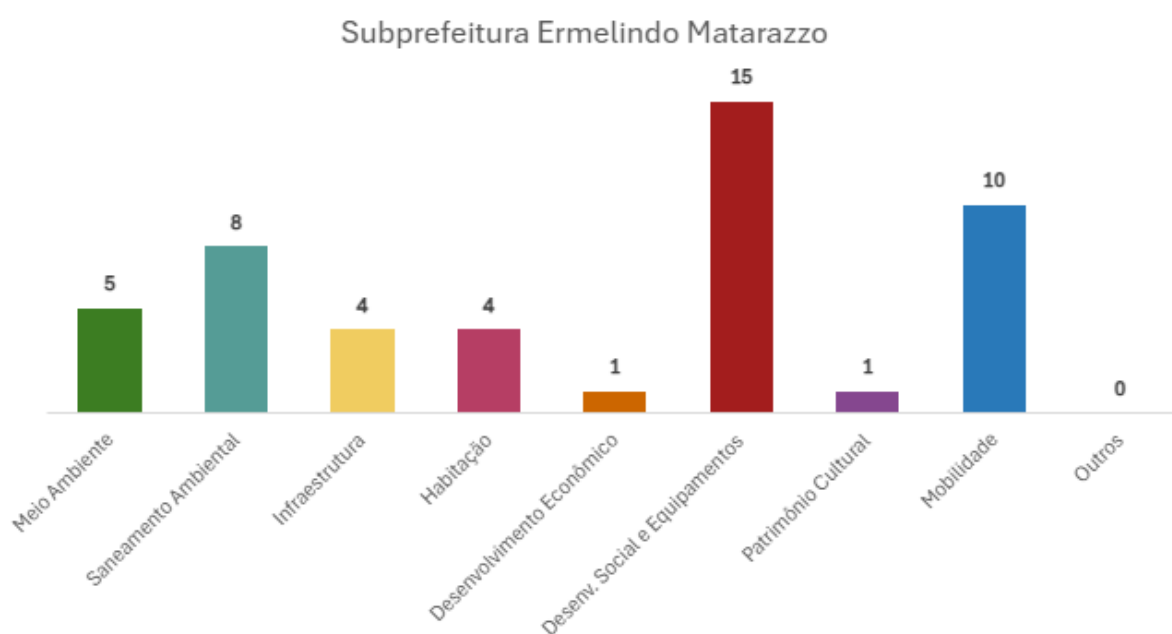


Gráfico 27: Total de contribuições por tema da Subprefeitura Ermelino Matarazzo. Elaboração: PLANURB, 2026.

4.21. Subprefeitura Campo Limpo



Imagem 21: Foto da oficina da subprefeitura de Campo Limpo. Fonte: SMUL/ASCOM e SMSUB.

A oficina promovida nesta subprefeitura em 19/08/2025 resultou em 19 propostas. No **Bloco Temático 1**, em **Meio Ambiente**, destacam-se a criação de corredores verdes, implantação de jardins de chuva em rotatórias, arborização em avenidas e margens de córregos, preservação da rede hídrica com mata ciliar, além de ações de regularização ambiental das margens. Em **Habitação**, sobressaem a regularização fundiária em áreas como Paraisópolis, Portelinha, Jardim Irene e outras ocupações em áreas de risco, bem como a construção de habitações sociais em propriedades privadas sem função social, garantindo a realocação próxima das famílias removidas. Também são propostas medidas de desocupação de áreas públicas para implantação de equipamentos coletivos, além da desapropriação de áreas com uso inadequado para destinação habitacional e comunitária. Em **Saneamento Ambiental**, as propostas envolvem a construção de mais ecopontos, manutenção e preservação de córregos.

No **Bloco Temático 2**, em **Patrimônio Cultural**, sugeriu-se o tombamento da praça localizada na Av. Mateus de Albuquerque com a Rua Charles Meryon, utilizada por coletivos culturais sem fomento. Em **Mobilidade**, as propostas incluem maior planejamento e sinalização nas obras viárias, com horários adequados de execução, além da ampliação da acessibilidade em todo o território. Também incluem a duplicação da Avenida Carlos Caldeira Filho até a Estrada de Itapecerica, bem como da Estrada de Itapecerica até o Largo do Campo Limpo, construção de travessias leves para pedestres sobre o córrego Pirajussara e implantação de ciclovias com arborização no canteiro central da Av. Carlos Caldeira Filho, conectando os parques Santo Dias e Bruno Covas. No **Desenvolvimento Social e Equipamentos**, há forte

demanda pela construção de um hospital na jurisdição da Subprefeitura Campo Limpo, novas UBSs em locais próprios (em substituição a prédios alugados), criação de centros de referência e de lazer. Destacam-se também a construção de casas de cultura no Capão Redondo, implantação de centros esportivos com atividades programadas, maior fomento e curadoria para equipamentos existentes, além do reconhecimento e tombamento de praças utilizadas por coletivos culturais.

Abaixo, o gráfico apresenta a quantidade de propostas por subtema.

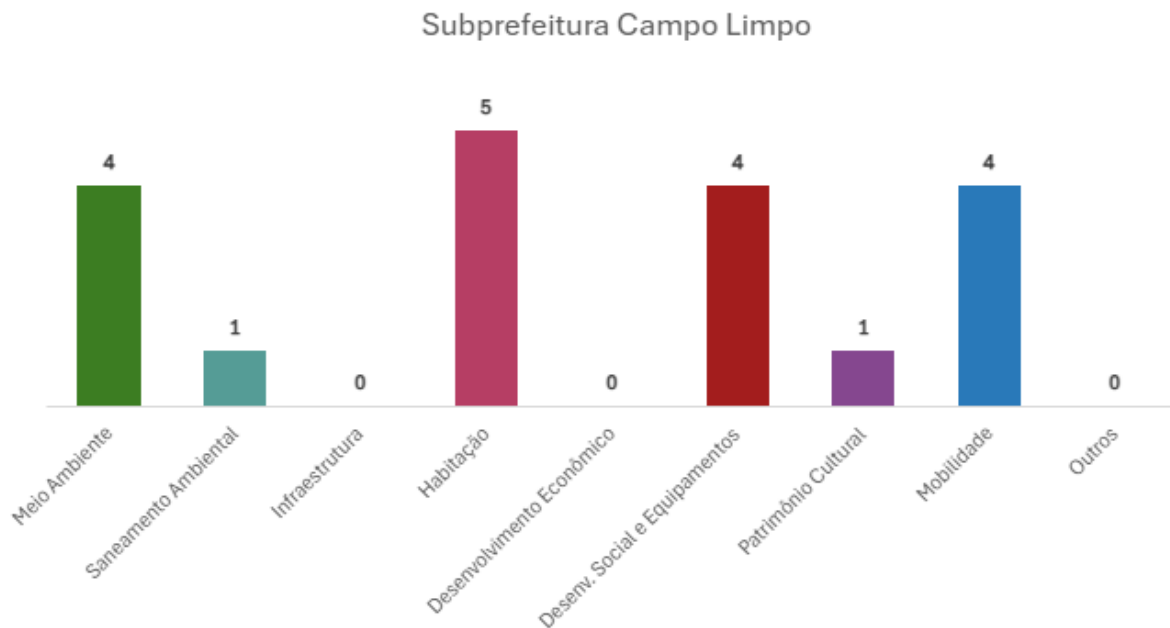


Gráfico 28: Total de contribuições por tema da Subprefeitura Campo Limpo. Elaboração: PLANURB, 2026.

4.22. Subprefeitura Butantã



Imagem 22: Foto da oficina da subprefeitura de Butantã. Fonte: SMUL/ASCOM e SMSUB.

A oficina promovida nesta subprefeitura em 19/08/2025 resultou em 72 propostas. No **Bloco Temático 1, em Meio Ambiente**, destacam-se propostas de renaturalização de córregos, implantação de parques lineares e corredores ecológicos, manutenção de áreas verdes, jardins de chuva, microparques, bolsões verdes e corredores verdes. Sugere-se preservar a área verde do Instituto Butantã, transformar o Jóquei em parque público, implantar o Parque Cabeceiras do Pirajussara Mirim e demais parques previstos no PDE, criar chafarizes para fauna e homologar projetos de despoluição de cursos d'água como o Tanque de Evapotranspiração (TEVAP). Há propostas também contra poluição sonora, enchentes e ilhas de calor, além de manutenção de praças, poda e limpeza de vegetação, revitalização de canteiros, arborização e educação ambiental. Por fim, propõe-se também o monitoramento e recuperação de áreas contaminadas. Para **Habitação**, destacam-se reassentamento de favelas Camarazal e 1010, regularização fundiária em Jardim Arpoador, Vila União e entorno da USP e construção de habitação próxima às áreas de remoção. Em **Saneamento Ambiental**, as propostas contemplam a ampliação da coleta e tratamento de esgoto, monitoramento de enchentes e drenagem sustentável com soluções baseadas na natureza, como implementação de Tanque de Evapotranspiração, e novas soluções para resíduos sólidos e lodo de esgoto das ETEs (Estações de Tratamento de Esgotos) despejados nos córregos, assim como fiscalização e remoção de áreas de descarte irregular, instalação de ecopontos e programas de educação ambiental. Em **Infraestrutura**, as propostas envolvem manutenção e iluminação pública (LED), internet e cidade inteligente com a USP, além de planejamento de obras sem impacto noturno.

No **Bloco Temático 2**, em **Mobilidade**, propõem-se alargamento de ruas e avenidas, criação de vias perimetrais, melhoria de transporte coletivo com novas linhas de ônibus, monotrilho e BRT na Raposo Tavares, com interoperabilidade entre modais. Também é proposto fiscalização de tráfego e de estacionamento, soluções para melhoria da segurança viária, melhoria de vias e calçadas, implantação de passeio público acessível, sinalização viária, integração de calçadas e passarelas e conexão com o transporte público. Em **Desenvolvimento Social e Equipamentos**, engloba implantação de UBS, AMA, UPA, CEUs, Casas de Cultura, bibliotecas, núcleos de idosos, centros de esporte e espaços de lazer, além de expansão dos serviços educacionais e agenda cultural pública. Também há propostas para revitalização e manutenção de espaços como Casa do Sertanista, Circo Escola, Escola Municipal de Educação Artística e Chácara do Jóquei. Em **Desenvolvimento Econômico Sustentável**, as propostas sugerem incentivos a empresas para geração de empregos, programas de empreendedorismo, feiras, atividades culturais e científicas, aproveitamento de terrenos ociosos e integração com polos tecnológicos, como a USP.

Abaixo, o gráfico apresenta a quantidade de propostas por subtema.

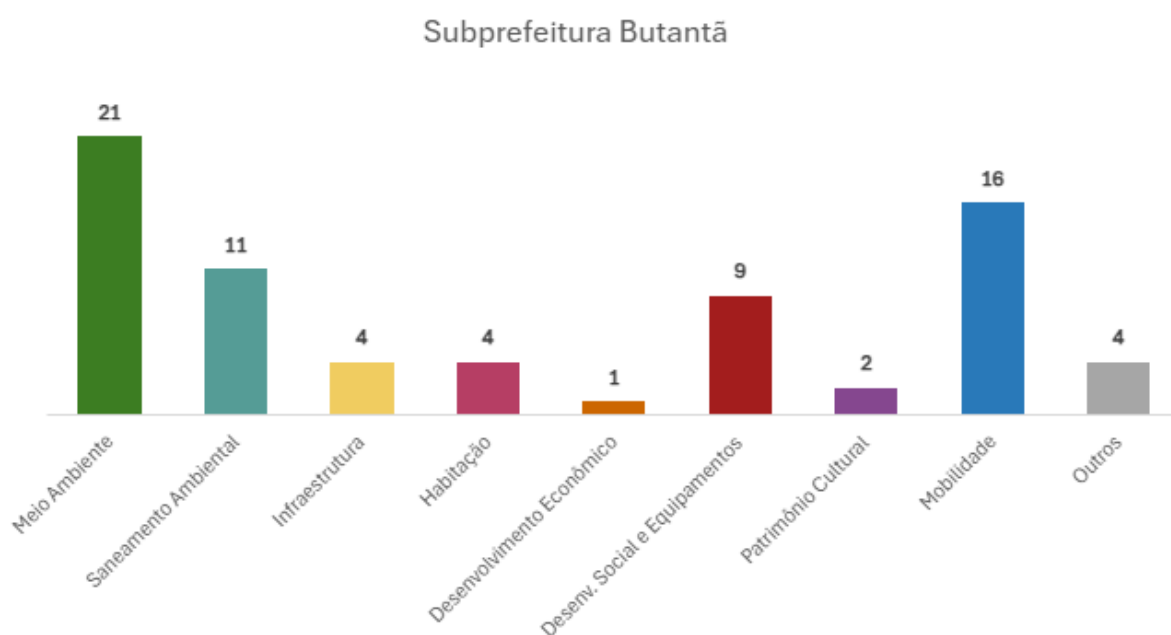


Gráfico 29: Total de contribuições por tema da Subprefeitura Butantã. Elaboração: PLANURB, 2026.

4.23. Subprefeitura Pirituba/Jaraguá



Imagem 23: Foto da oficina da subprefeitura de Pirituba/Jaraguá. Fonte: Gildson di Souza.

A oficina promovida nesta subprefeitura em 20/08/2025 resultou em 34 propostas. No **Bloco Temático 1, em Meio Ambiente**, as propostas abrangem preservação de áreas verdes, como o Parque Ecológico em Pirituba em APP, incluindo renaturalização de córregos, criação de parques lineares e implantação de jardins de chuva para drenagem sustentável, e poda e limpeza de vegetação. Outras propostas versam sobre a implantação de um centro de educação ambiental e proteção das áreas verdes ameaçadas por ocupações irregulares, com fiscalização diferenciada entre famílias com e sem direito a programas habitacionais. Sugere-se também a implantação do Parque Bandeirantes em área do antigo cemitério e a transformação de áreas públicas livres em parques com cercamento, iluminação e administração, bem como ações de arborização urbana como medida contra ilhas de calor. Em **Habitação**, propõem-se ações de reassentamento em áreas de risco, especialmente nas favelas e ocupações irregulares, com urbanização vinculada a preservação de áreas verdes. Em **Saneamento Ambiental**, destacam-se as propostas para canalização de esgoto a céu aberto e tratamento de esgoto, melhoria do sistema de drenagem com implantação de piscinões, manutenção de córregos, sistema de prevenção de enchentes e conscientização da população sobre resíduos sólidos. Em **Infraestrutura**, as propostas envolvem a melhoria da iluminação pública.

No **Bloco Temático 2, em Patrimônio Cultural**, destaca-se a restauração do casarão Anastácio. Em **Mobilidade**, destacam-se alargamentos e duplicações de avenidas, melhoria de sinalização, criação de vias perimetrais, adequação de pontos de ônibus,

ampliação das linhas de transporte coletivo, instalação de microterminais de transporte e integração com transporte coletivo e metrô. Também há propostas para gestão de trânsito em áreas críticas, manutenção e recapeamento de vias, substituição de guias e sarjetas, reparo de asfalto, implantação de passarelas, rampas e calçadas acessíveis. Em **Desenvolvimento Social e Equipamentos**, as propostas versam sobre a implantação de UPAs, AMA, núcleo de convivência de idosos, centros-dia, hospitais veterinários públicos, CEUs, bem como a implantação de casas de cultura, fábricas de cultura, museus, reativação de bibliotecas, centros culturais, áreas de lazer, centros de esporte olímpico e centros esportivos. Em segurança pública destaca-se a ampliação e reforma de delegacias, aumento do efetivo da polícia militar e GCM, e instalação de equipamentos de monitoramento e iluminação em áreas vulneráveis. Em **Desenvolvimento Econômico**, destaca-se a criação do distrito criativo no centro histórico de Pirituba e criação de oportunidades de trabalho para jovens, com implantação de novas unidades do projeto Teia.

Abaixo, o gráfico apresenta a quantidade de propostas por subtema.

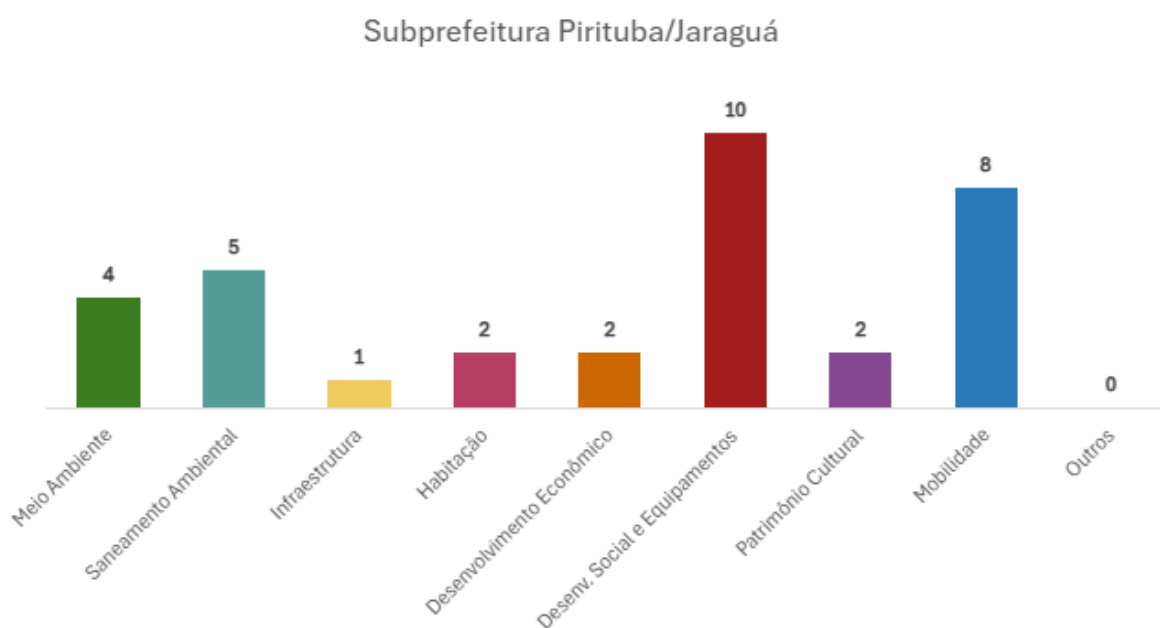


Gráfico 30: Total de contribuições por tema da Subprefeitura Pirituba/Jaraguá. Elaboração: PLANURB, 2026.

4.24. Subprefeitura Perus/Anhanguera



Imagem 24: Foto da oficina da subprefeitura de Perus/Anhanguera. Fonte: SMUL/ASCOM e SMSUB.

A oficina promovida nesta subprefeitura em 20/08/2025 resultou em 19 propostas. No **Bloco Temático 1, em Meio Ambiente**, destacam-se as propostas para a implantação de um parque linear conectando ao Parque Linear Ribeiro Perus, instalação de mobiliário em parques e praças, e melhorias de acesso ao Parque Anhanguera. Em **Habitação**, destacam-se projetos de regularização fundiária e/ou outras soluções para áreas de risco geológico, como no Jardim da Paz I e II. No **Saneamento Ambiental**, é proposto o aumento da coleta de resíduos sólidos e medidas contra o descarte irregular de resíduos, como a criação de um sistema para recolhimento de garrafas PET no Rio Juqueri.

No **Bloco Temático 2, em Patrimônio Cultural**, destaca-se o desenvolvimento do TICP (Território de Interesse da Cultura e da Paisagem) demarcado na região. Em **Mobilidade**, as propostas incluem a criação de um teleférico conectando pontos importantes da região, a implantação de estrutura cicloviária e calçadas conectando Perus ao Parque Anhanguera, oferta de linhas de ônibus intra-bairro, especialmente nas vilas Caiuba, Hungaresa e Flamengo, a implantação de um terminal de ônibus na Praça Inácio Dias, a melhoria da estrutura e da segurança da passarela de acesso à Rua Salles Gomes, além da criação de alças de acesso visando integrar comunidades hoje isoladas pela rodovia. Para **Desenvolvimento Social e Equipamentos**, prevê-se ampliação da UBS Perus, implantação de hospital e de centro esportivo. Em **Desenvolvimento Econômico**, destacam-se propostas para fomentar o empreendedorismo feminino.

Abaixo, o gráfico apresenta a quantidade de propostas por subtema.

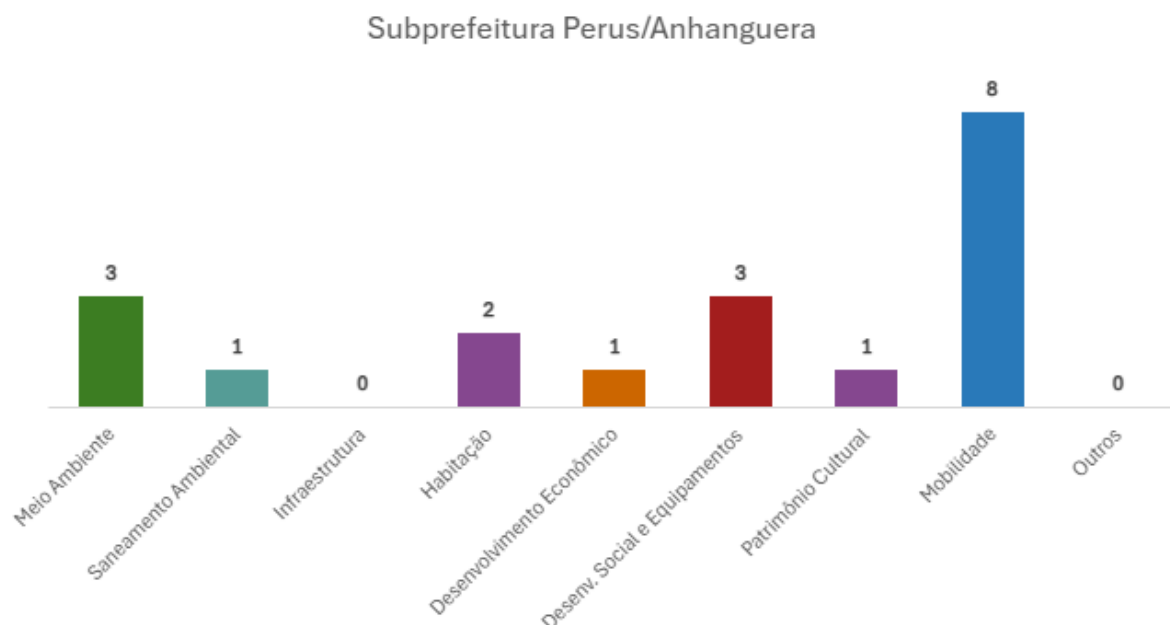


Gráfico 31: Total de contribuições por tema da Subprefeitura Perus/Anhanguera. Elaboração: PLANURB, 2026.

4.25. Subprefeitura Pinheiros



Imagem 25: Foto da oficina da subprefeitura de Pinheiros. Fonte: SMUL/ASCOM e SMSUB.

A oficina promovida nesta subprefeitura em 21/08/2025 resultou em 68 propostas. No **Bloco Temático 1**, em **Meio Ambiente**, propõem-se ações de arborização urbana e reposição de árvores, implantação de parques lineares e praças, conservação de áreas verdes e corredores ecológicos, destamponamento de cursos d'água como o Córrego

das Corujas e despoluição do Rio Pinheiros. Em **Habitação**, destacam-se projetos de habitação de interesse social, regularização fundiária em áreas de risco e revitalização de áreas habitacionais precárias, mantendo os moradores nos locais. No **Saneamento Ambiental**, são sugeridas ampliação da coleta e tratamento de esgoto, ações de desassoreamento e despoluição dos cursos d'água, ampliação do sistema de drenagem com propostas de manejo das águas pluviais com soluções baseadas na natureza, como biovaletas, piso drenante, jardins de chuva, bem como estudo de bacias para compatibilizar a vazão. Também se propõe a ampliação da coleta seletiva, instalação de ecopontos estratégicos e melhorias na rede de abastecimento de água. Quanto à **Infraestrutura**, incluem-se propostas de ampliação de iluminação pública.

No **Bloco Temático 2**, para o **Patrimônio Cultural**, incluem-se propostas para preservação de bairros, tombamento de conjuntos urbanísticos e reconhecimento de instituições culturais como patrimônio imaterial. Na **Mobilidade**, propõem-se a criação de corredores de transporte público mais sustentáveis, linhas de ônibus elétricas, microterminais, ruas de mão única, implantação de novas ciclovias e melhoria das existentes, implantação de vias com uso exclusivo de mobilidade ativa, além de melhorias na acessibilidade. No **Desenvolvimento Social e Equipamentos**, destacam-se a construção de UPAs, UBS, hospitais, CEUs, albergues para pessoas em situação de vulnerabilidade social, instituto de longa permanência para idosos, escolas, centros de educação infantil e programas socioeducacionais, incluindo educação parental e socioemocional. Para o **Desenvolvimento Econômico**, indicam-se ações voltadas à economia criativa, preservação de comércios tradicionais, incentivo ao turismo cultural e fortalecimento de espaços para empreendedorismo local, especialmente para mulheres e jovens.

Abaixo, o gráfico apresenta a quantidade de propostas por subtema.

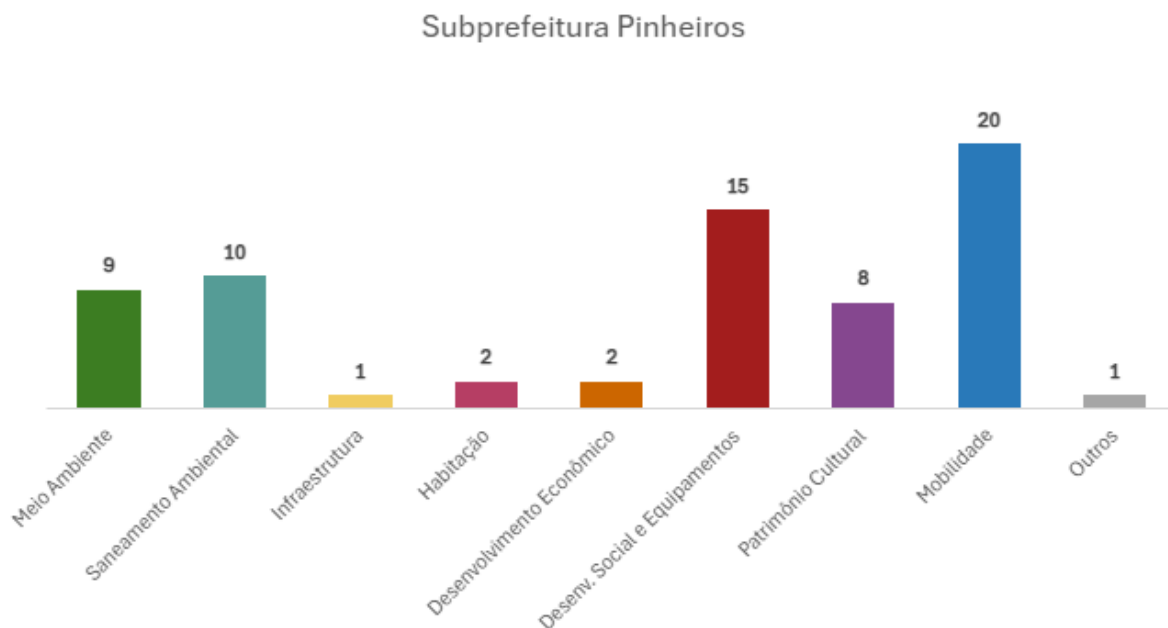


Gráfico 32: Total de contribuições por tema da Subprefeitura Pinheiros. Elaboração: PLANURB, 2026.

4.26. Subprefeitura Ipiranga



Imagem 26: Foto da oficina da subprefeitura de Ipiranga. Fonte: SMUL/ASCOM e SMSUB.

A oficina promovida nesta subprefeitura em 25/08/2025 resultou em 36 propostas. No **Bloco Temático 1**, em **Meio Ambiente**, destacam-se propostas para ampliação e qualificação dos espaços verdes, como a criação de parques lineares e corredores verdes (trechos da Rua Anny até a Estrada das Lágrimas sobre o rio Ourives, Miguel Estefno com Abraão de Moraes, Arena Heliópolis), continuidade das obras do parque da Sabesp e qualificação de áreas já existentes (Avenida dos Ourives, Jardim Santa Emília,

Praça Aliperti). Em arborização urbana, há demandas por arborização em diversas áreas (Presidente Wilson, Juntas Provisórias, Água Funda) e maior fiscalização, catalogação, podas regulares, revisão da acessibilidade em calçadas afetadas por raízes e revisão da iluminação em locais onde árvores geram pontos escuros. Em **Habitação**, destacam-se propostas de regularização fundiária em áreas como Boqueirão, Jardim São Savério e Heliópolis, além da utilização de terrenos públicos ociosos para produção habitacional. Em **Saneamento Ambiental**, são sugeridas medidas para enfrentamento de inundações, como jardins de chuva, limpeza de bueiros e obras de drenagem e qualificação de piscinões Jooji Hato, Lagoa Aliperti e Rio Meninos, assim como a ampliação da rede de coleta e tratamento de esgoto. A população solicita ainda intensificação da coleta de resíduos e da coleta seletiva, ampliação de ecopontos, combate ao descarte irregular, campanhas de educação ambiental e criação de um equipamento de educação ambiental no antigo incinerador Vergueiro, voltado à valorização da história e à conscientização sobre o lixo urbano. Em **Infraestrutura**, aparecem propostas de melhorias na iluminação pública, inclusive com enterramento de fiação em vias comerciais.

O **Bloco Temático 2**, em **Patrimônio Cultural**, as demandas envolvem maior fiscalização para preservação da paisagem urbana e de edificações históricas, reconhecimento de patrimônios como a Igreja Ortodoxa Russa, criação de museu e reaproveitamento de antigos incineradores como espaços culturais voltados à educação ambiental. Em **Mobilidade**, destacam-se propostas de estudos para melhoria do trânsito devido a novos empreendimentos, implantação de transporte dedicado para o museu e qualificação da circulação de pedestres. Em **Desenvolvimento Social e Equipamentos**, há forte demanda por construção de hospitais, ampliação de UBS, instalação de CRAS em regiões carentes, centros culturais, esportivos e de juventude, hospital veterinário público, bem como fortalecimento da segurança pública com aumento de efetivo, iluminação e câmeras inteligentes. Em **Desenvolvimento Econômico**, sugerem-se parcerias com empresas e comércios locais para geração de empregos, estímulo à economia criativa, além da ampliação da divulgação de cursos e formações oferecidos nos equipamentos públicos.

Abaixo, o gráfico apresenta a quantidade de propostas por subtema.

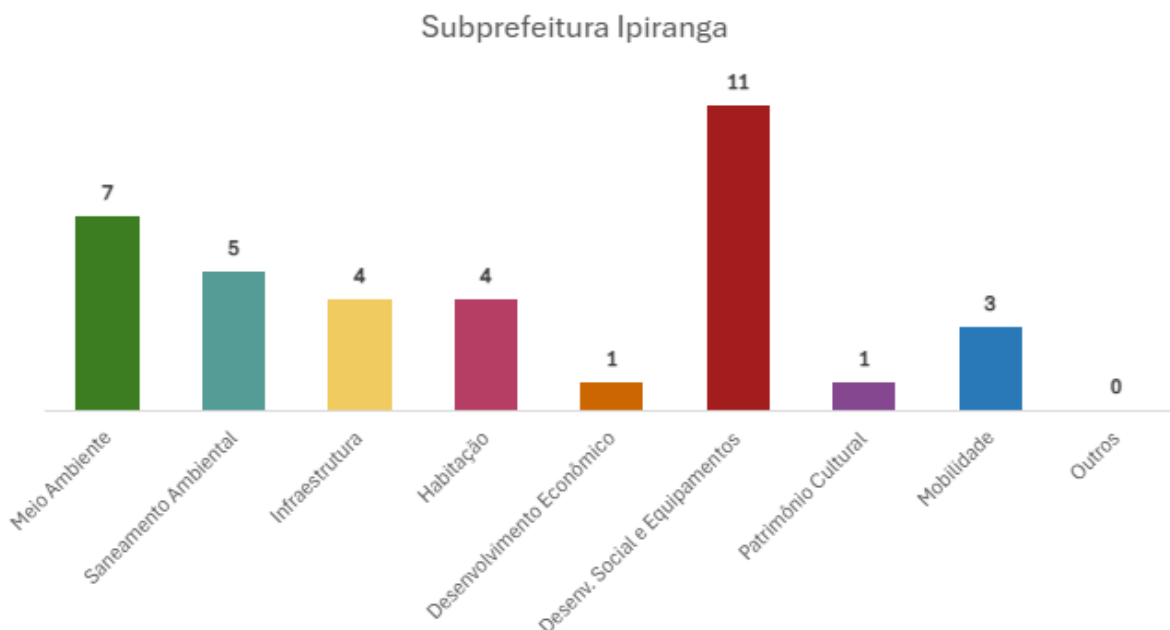


Gráfico 33: Total de contribuições por tema da Subprefeitura Ipiranga. Elaboração: PLANURB, 2026.

4.27. Subprefeitura Vila Mariana



Imagem 27: Foto da oficina da subprefeitura de Vila Mariana. Fonte: SMUL/ASCOM e SMSUB.

A oficina promovida nesta subprefeitura em 25/08/2025 resultou em 97 propostas. No **Bloco Temático 1**, em **Meio Ambiente**, destacam-se as propostas para preservação e recuperação de cursos d'água e nascentes como as do córrego Embuçu, Sapateiro, Pedra Azul, Uberaba e outras, com reflorestamento, destamponamento, mitigação de riscos e conformação de corredores ecológicos. Há propostas para criação de parques e hortas comunitárias, recomposição e ampliação de corredores verdes, como na Rua

Sena Madureira (ligação entre os parques Ibirapuera e Aclimação), além da criação de jardins de chuva, requalificação de praças e arborização urbana para mitigar ilhas de calor. Por fim, são cobradas medidas para evitar o desperdício de águas subterrâneas e o rebaixamento do lençol freático. Em **Habitação**, destacam-se as propostas para regularização fundiária em comunidades consolidadas como Souza Ramos, Mário Cardim, 11 de Junho e outras, com instituição de conselho gestor, além da provisão de HIS e programas de aluguel social. Em **Saneamento Ambiental**, aparecem propostas de combate ao descarte irregular, aumento da coleta e da limpeza urbana, ampliação da coleta seletiva, implantação de áreas de compostagem, de ecopontos e de lixeiras urbanas, e programas de educação ambiental. São propostas obras de drenagem em ruas como dos Otonis, Abílio Soares e Ricardo Jafet, qualificação de piscinões e manejo integrado das águas pluviais. Quanto à **Infraestrutura**, há pedidos de ampliação da iluminação pública e de enterramento de fiação elétrica.

No **Bloco Temático 2**, em **Patrimônio Cultural**, há solicitações de restauração da Casa Modernista, qualificação do Parque Modernista e preservação da Chácara das Jabuticabeiras e da Vila Centenária Conselheiro Rodrigues Alves. Em **Mobilidade**, as propostas envolvem a substituição do projeto do túnel da Sena Madureira por corredor de ônibus e ciclovias, implantação de corredores de ônibus nas avenidas Vergueiro, Domingos de Moraes e 23 de Maio, ampliação da malha cicloviária e requalificação de calçadas com acessibilidade, melhorias de caminhabilidade para ligação a equipamentos públicos, semáforos sonoros e travessias adequadas, além de sugestão de medidas para o desincentivo ao uso do transporte individual motorizado. Na **Desenvolvimento Social e Equipamentos**, destacam-se demandas por ampliação da rede de saúde com UBS, UPA, CAPS, CECCO e hospitais, criação de unidades voltadas ao idoso (URSI, NCI, CDI), implantação de centro POP para população em situação de rua, além de programas de combate a insegurança alimentar e de ambientes verdes saudáveis em escolas, UBS e equipamentos voltados a população vulnerável. Também há solicitações de reforço da segurança pública, bases da GCM e câmeras do Smart Sampa.

Abaixo, o gráfico apresenta a quantidade de propostas por subtema.

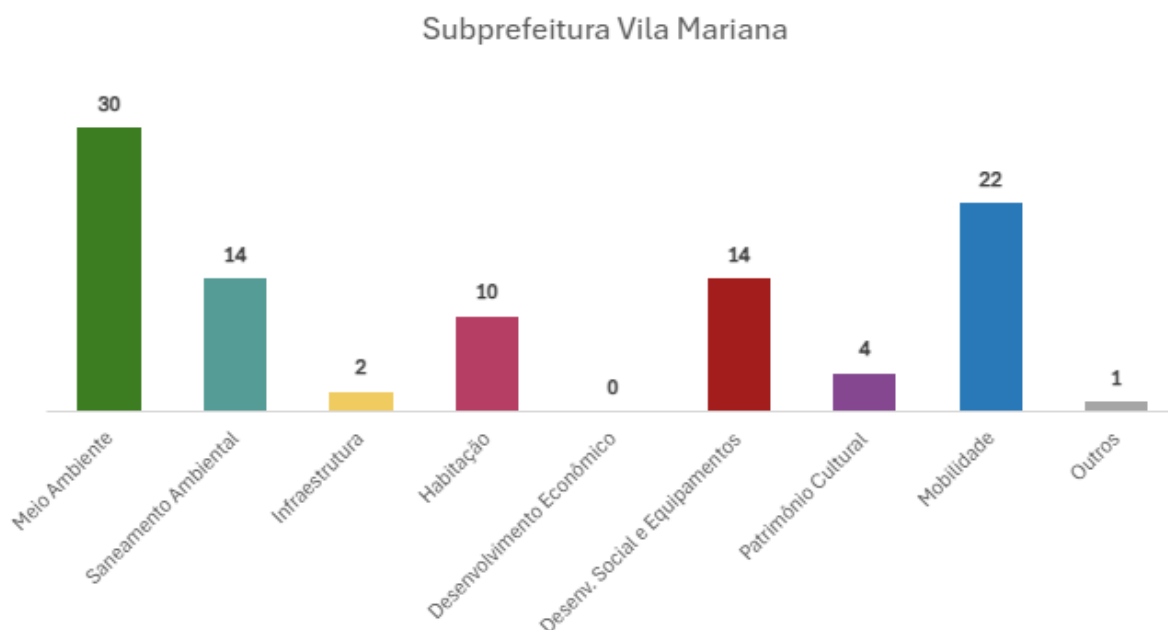


Gráfico 34: Total de contribuições por tema da Subprefeitura Vila Mariana. Elaboração: PLANURB, 2026.

4.28. Subprefeitura Vila Prudente



Imagem 28: Foto da oficina da subprefeitura de Vila Prudente. Fonte: SMUL/ASCOM e SMSUB.

A oficina promovida nesta subprefeitura em 26/08/2025 resultou em 58 propostas. No **Bloco Temático 1**, em **Meio Ambiente**, destacam-se as propostas de implantação e qualificação de parques e áreas verdes, como o Parque Municipal São Lucas, Parque Linear Águas Vermelhas, Parque das Linhas Correntes, Parque Vila Ema, Bosque das Figueiras e revitalização do Parque Ecológico Lydia Natalizio Diogo, além de propostas de reflorestamento, arborização urbana e estudos fitossanitários. Em **Saneamento**

Ambiental, há demandas de drenagem e saneamento em pontos críticos sujeitos a alagamentos, como nas ruas José Zappi, Costa Barros, Fruta de Guariba e adjacências da Av. Anhaia Mello, manutenção de galerias de águas pluviais, desassoreamento, esgotamento e outras soluções para córregos locais, além da expansão da coleta seletiva, criação de ecopontos e fortalecimento da educação ambiental. Em **Habitação**, há reivindicações de regularização fundiária em comunidades como Beira do Mangue, Vila Prudente, Jacaraípe, Linhas Correntes, Ilha das Cobras, Barbeiro de Sevilha e Haiti, bem como implantação de programas de HIS conforme o Plano Diretor.

No **Bloco Temático 2**, em **Patrimônio Cultural**, há pedidos de tombamento da Feira Cultural Leste Europeia como patrimônio imaterial, preservação de casas no Parque das Linhas Correntes e conservação do casarão sede da Subprefeitura de Vila Prudente. Em **Mobilidade**, há propostas de implantação de ciclovias com faixas para estacionamento, novas linhas de ônibus, restrição de tráfego pesado em vias locais (Rua Iguará) e melhorias na sinalização e acessibilidade. Em **Desenvolvimento Social e Equipamentos**, destacam-se a implantação de UBS, UPA, AMA 24h, hospital, clínica de reabilitação, URSI, NCI, CDI, ILPI, CRAS e CEDESP, e serviços especializados como SPVV, Rede Cozinha Escola e PAI. Também se propõe a criação de centros culturais, bibliotecas, CCAs, centros esportivos e um centro TEA no Parque Municipal São Lucas. Há ainda propostas de reforço da segurança pública com mais rondas, pontos policiais e bases da GCM. Em **Desenvolvimento Econômico Sustentável**, há propostas de ampliação do programa jovem aprendiz e fortalecimento de programas culturais e comunitários, como orquidário e auditórios multiculturais.

Abaixo, o gráfico apresenta a quantidade de propostas por subtema.

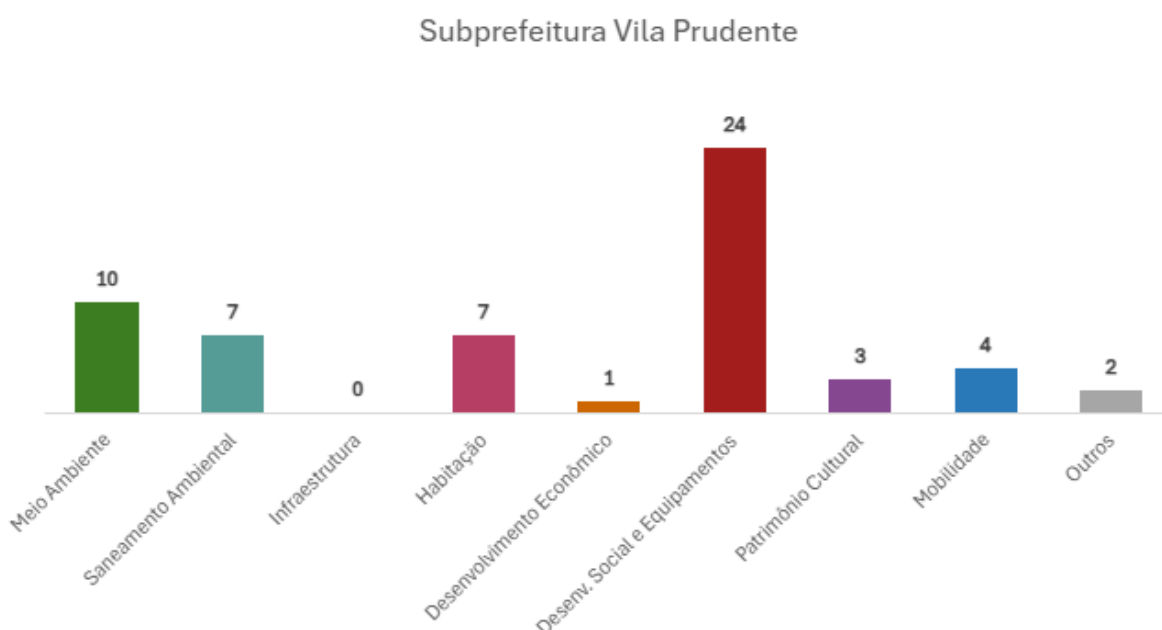


Gráfico 35: Total de contribuições por tema da Subprefeitura Vila Prudente. Elaboração: PLANURB, 2026.

4.29. Subprefeitura Sapopemba




Imagem 29: Foto da oficina da subprefeitura de Sapopemba. Fonte: SMUL/ASCOM e SMSUB.

A oficina promovida nesta subprefeitura em 26/08/2025 resultou em 44 propostas. No **Bloco Temático 1**, em **Meio Ambiente**, incluem revitalização de áreas públicas como praças e parques (Parque Santa Madalena, Jardim Eucaliptos, Praça Cristiana F. Tolentino), implantação de parque na Av. Oratório (antiga creche), de áreas verdes e de hortas comunitárias, além de fiscalização com câmeras do programa Smart Sampa para proteção ambiental. Em **Habitação**, destacam-se as demandas por regularização fundiária em diversas áreas, como Jardim Juá, Jardim do Sinhá, Bairro Grande, Região da Juta, Comunidade do Tanque e loteamentos na Rua Domênico Del Pane e adjacências, além de projetos habitacionais próximos a transportes coletivos e reassentamentos em áreas de risco. No **Saneamento Ambiental**, há pedidos de ampliação de ecopontos, ações de reciclagem, fortalecimento de cooperativas de catadores e coleta de resíduos em áreas críticas, além de programas de educação ambiental. Também são apontadas as necessidades de ampliação da rede de coleta e tratamento de esgoto, controle de emissão de efluentes em cursos d'água, obras de drenagem, contenção de córregos e regularização no fornecimento da rede de abastecimento de água, especialmente em áreas vulneráveis. Quanto à **Infraestrutura**, há pedidos de ampliação e manutenção da rede de iluminação pública.

No **Bloco Temático 2**, em **Mobilidade**, incluem-se a implantação de corredores de ônibus (especialmente na Av. Arquiteto Vilanova Artigas), novas linhas, rotas específicas e melhorias em terminais, além de intervenções para maior segurança viária para pedestres, com sinalização, lombadas e rotatórias. Em **Desenvolvimento Social e Equipamentos**, sobressaem propostas de ampliação e reforma do Hospital Sapopemba, expansão da UPA com exames especializados, implantação de novas UBS (Jardim Grimaldi, Jardim José Joaquim e outras localidades), centro de reabilitação social, químico e psicológico, atendimento especializado em autismo, hospital veterinário público, CEDESP, UPA 24 horas e serviços voltados ao atendimento da população idosa. São propostas também a criação e manutenção de centros culturais, conscientização sobre equipamentos existentes (CEU Sapopemba, Fábrica de Cultura, Rua do Lazer), revitalização de creche desativada em parque público, além de espaços voltados à participação social feminina. Em **Desenvolvimento Econômico Sustentável**, as propostas incluem criação de cooperativas de reciclagem, geração de empregos e controle do comércio com foco na redução de impactos negativos à comunidade.

Abaixo, o gráfico apresenta a quantidade de propostas por subtema.

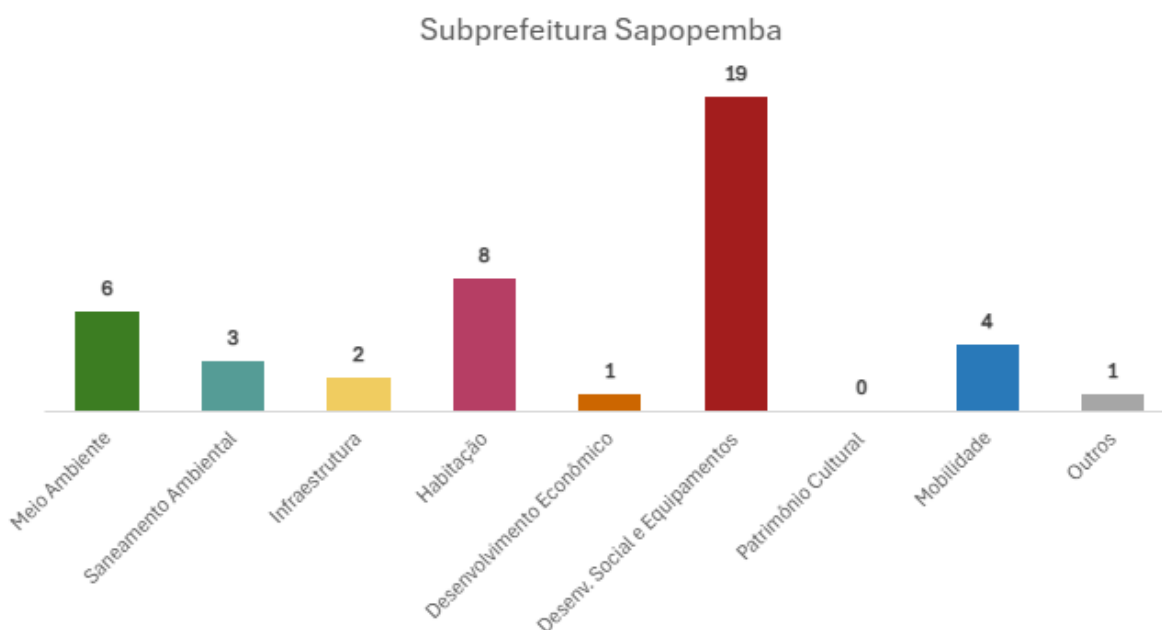


Gráfico 36: Total de contribuições por tema da Subprefeitura Sapopemba. Elaboração: PLANURB, 2026.

4.30. Subprefeitura Lapa



Imagem 30: Foto da oficina da subprefeitura da Lapa. Fonte: JFDiorio / SECOM.

A oficina promovida nesta subprefeitura em 27/08/2025 resultou em 40 propostas. No **Bloco Temático 1**, em **Meio Ambiente**, comentou-se da implantação de jardins de chuva e corredores verdes integrados conectando áreas como Parque Leopoldina e Anhanguera, medidas de conservação e ampliação de áreas verdes, implantação de parques lineares previstos no OUCAB e cumprimento do PLANPAVEL e PMAU, garantindo a conexão entre praças, parques e corredores ecológicos, além da ampliação da fiscalização ambiental em áreas críticas. A população solicita ainda ações para mitigar a poluição atmosférica e tratamento de áreas alagáveis. Em **Habitação**, as propostas incluem a regularização de assentamentos precários, acompanhamento das ZEIS para garantir a produção de habitação de interesse social e urbanização da Favela Nova Jaguaré para reduzir riscos e garantir habitação de qualidade. Em **Saneamento Ambiental**, as demandas incluem obras de drenagem, canalização, desassoreamento e ampliação das galerias em córregos como Água Preta, Sumaré, Cintra e Jaguará, sugerindo também que recebam margens tratadas e permeabilidade do solo ampliada. As propostas também pedem a execução das obras de drenagem previstas nos Cadernos de Drenagem e ampliação das soluções baseadas na natureza em áreas de inundação. Outras demandas incluem a criação de ecopontos, a melhoria da coleta seletiva e programas de educação ambiental. Em **Infraestrutura**, as propostas sugerem o enterramento da fiação para segurança e eficiência energética.

No **Bloco Temático 2**, em **Patrimônio Cultural**, entre as propostas estão a preservação e recuperação de bens históricos e culturais, como o Mercado da Lapa e

áreas patrimoniais da região. Em **Mobilidade**, são apontadas a criação de novos pontos de ônibus em bairros como Vera Cruz, Vila Ângelo e Pompeia, aumento da frota em regiões como Vila Leopoldina, implantação de infraestrutura para distribuição de passageiros na Estação Água Branca e incentivo à mobilidade ativa com ciclovias qualificadas, entre outras medidas para o incentivo à mudança cultural para reduzir o uso de automóveis. Em **Desenvolvimento Social e Equipamentos**, destacam-se propostas de construção de uma UPA completa no Jaguaré, cursos tecnológicos para a 3ª idade, implantação de um jardim terapêutico na UBS Jardim Vera Cruz, implantação de equipamentos educacionais e culturais como o CEU, bem como a ampliação da oferta cultural por meio da revitalização de espaços como o Tendal e implantação de cinemas ao ar livre. Também são propostas medidas para mitigar a poluição sonora em eventos.

Abaixo, o gráfico apresenta a quantidade de propostas por subtema.

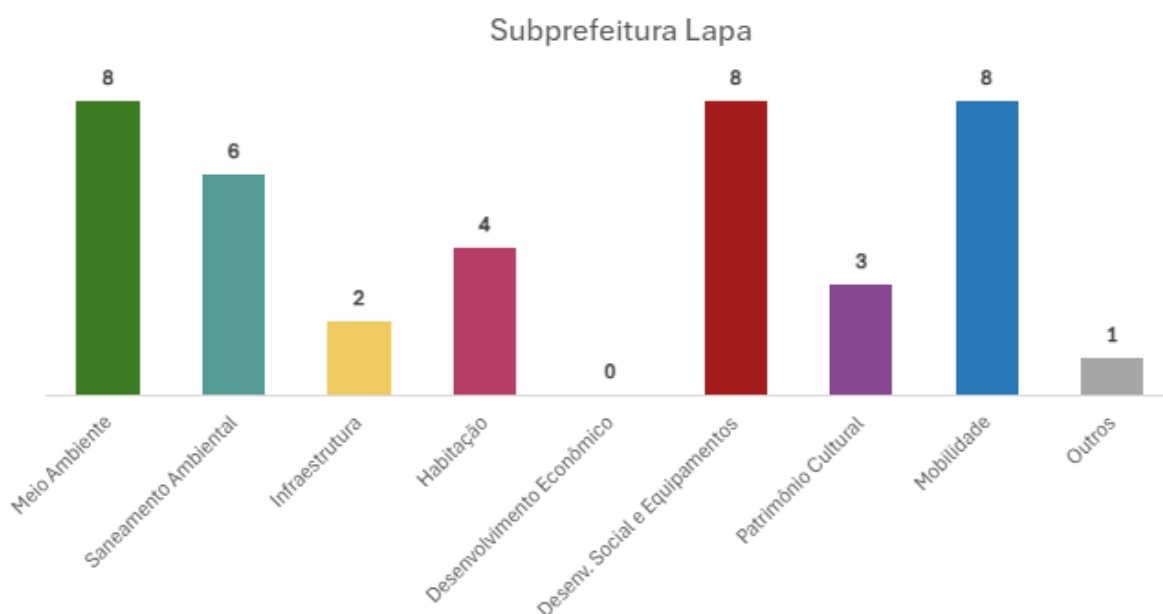


Gráfico 37: Total de contribuições por tema da Subprefeitura Lapa. Elaboração: PLANURB, 2026.

4.31. Subprefeitura Mooca



Imagem 31: Foto da oficina da subprefeitura da Mooca. Fonte: SMUL/ASCOM e SMSUB.

A oficina promovida nesta subprefeitura em 28/08/2025 resultou em 41 propostas. No **Bloco Temático 1**, em **Meio Ambiente**, foram propostas diversas ações relacionadas à arborização urbana, horta urbana, implantação de parque linear e corredor verde no Brás e Pari, além do mapeamento de ruas e calçadas para ampliar a arborização. Em **Habitação**, entre as demandas estão a regularização fundiária de conjuntos habitacionais e favelas, urbanização de assentamentos precários e a destinação de galpões industriais desativados para novos usos, incluindo habitação social. Em **Saneamento Ambiental**, destacam-se a ampliação da rede de esgoto, especialmente no Pari, e manutenção e reestruturação do sistema de saneamento ambiental na Vila Luisa. Outras propostas pedem a execução de projetos de drenagem urbana em pontos críticos como Celso Garcia, Água Rasa e entorno do córrego Tatuapé, e a implantação de piscinões já previstos. As propostas também pedem soluções para a mitigação de problemas ambientais relacionados ao descarte irregular de resíduos, poluição e riscos de alagamento, além da implantação de novos ecopontos, lixeiras públicas e aumento da zeladoria urbana. Em **Infraestrutura**, a população aponta a necessidade de melhoria na iluminação pública.

No **Bloco Temático 2**, em **Patrimônio Cultural**, as propostas incluem a revitalização de espaços culturais e históricos, como o Museu do Imigrante e o Mercado da Mooca. Em **Mobilidade**, destacam-se as demandas por novas passarelas de pedestres sobre linhas férreas, melhoria da frota e itinerário de ônibus, ampliação de horários de linhas específicas, qualificação de estações de metrô e revisão de parâmetros de ciclovias. Também foram propostas medidas de requalificação urbana na Av. Celso Garcia, com

melhorias em calçadas, faixas de pedestres e acessibilidade, bem como intervenções voltadas à segurança viária. Em **Desenvolvimento Social e Equipamentos**, as propostas sociais incluem a ampliação e adequação de UBSs, melhorias no Hospital Dr. Ignácio Proença de Gouvêa, criação de equipamentos como URSI e ILPI, além da criação de equipamentos de lazer, esporte e cultura, incluindo clubes comunitários, bibliotecas e espaços para idosos e pessoas com autismo. Também são sugeridas ações integradas de segurança pública, incluindo bases avançadas em pontos estratégicos. Em **Desenvolvimento Econômico**, sugere-se plano para dar novos usos a galpões industriais subutilizados ou desativados.

Abaixo, o gráfico apresenta a quantidade de propostas por subtema.

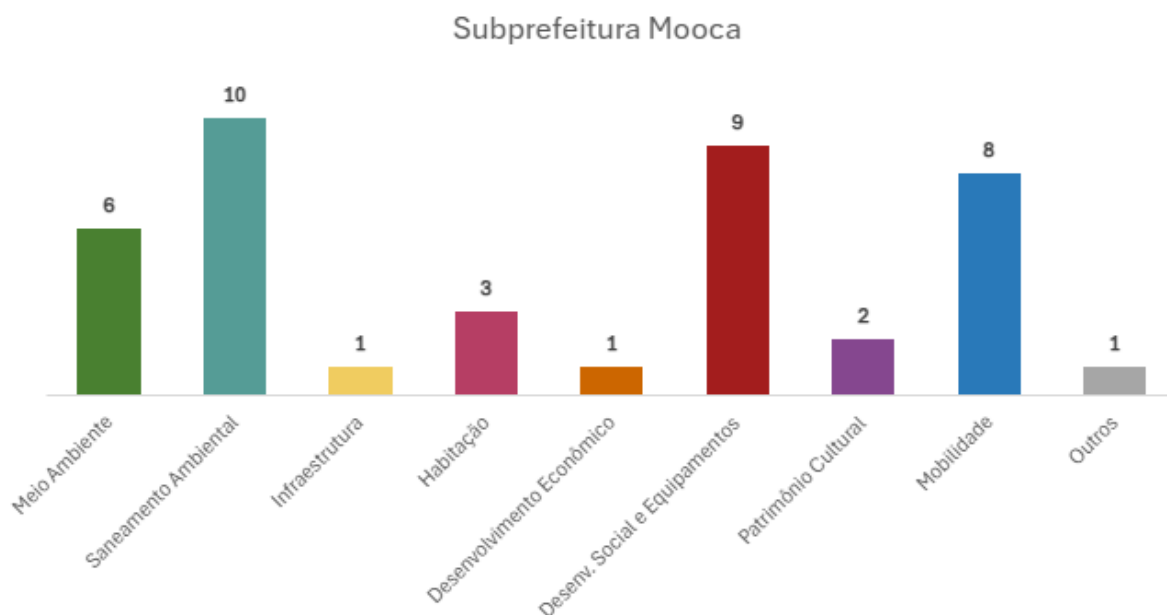


Gráfico 38: Total de contribuições por tema da Subprefeitura Mooca. Elaboração: PLANURB, 2026.

4.32. Subprefeitura Sé




Imagem 32: Foto da oficina da subprefeitura da Sé. Fonte: SMUL/ASCOM e SMSUB.

A oficina promovida nesta subprefeitura em 08/09/2025 resultou em 113 propostas. No **Bloco Temático 1, em Meio Ambiente**, destacam-se propostas para ampliação e qualificação de áreas verdes, praças, parques lineares e arborização urbana, além da recuperação de áreas contaminadas, fortalecimento da educação e fiscalização ambiental, combate às ilhas de calor, implantação de corredores verdes, manejo adequado do patrimônio arbóreo existente e irrigação. Também são sugeridos projetos de abertura e renaturalização de córregos como Itororó, Saracura, Jurubatuba-Mirim e Frei Caneca, de um plano para arborização viária, implantação de mobiliário urbano adequado nos espaços públicos como banheiros públicos e bebedouros, além da revisão de contratos de concessão de espaços públicos como o Anhangabaú. Em **Habituação**, destacam-se demandas por produção habitacional, regularização fundiária, continuação de projetos de HIS já aprovados, urbanização de áreas de risco e reaproveitamento de terrenos públicos e edifícios ociosos para moradia social. Também é proposto que os edifícios sejam produzidos com controle de ruído em grandes avenidas e haja garantia de cotas conforme o Estatuto da Pessoa Idosa. Quanto ao **Saneamento Ambiental**, foram propostas melhorias na rede de água e esgoto, criação de meta para despoluição do rio Tietê, ampliação do sistema de drenagem, desentupimento de galerias, reforma de tubulações, instalação de bocas de lobo e ampliação das soluções baseadas na natureza. Destacam-se também propostas para o manejo de resíduos sólidos, incluindo criação de ecopontos fixos e móveis, coleta seletiva com logística reversa, equipamentos de compostagem integrados a coleta doméstica, mudança no horário de coleta, cadastramento de grandes geradores, uso de tecnologia Smart Sampa para fiscalização ambiental de

descarte irregular e campanhas de conscientização. Em **Infraestrutura**, foram indicadas necessidades de iluminação pública, revisão de pontos já existentes, enterramento de fiação em áreas comerciais, expansão da rede de telecomunicações e internet.

No **Bloco Temático 2**, em **Patrimônio Cultural**, destacam-se as propostas de valorização da Capela e Beco dos Aflitos como territórios negro-indígenas, implantação do Memorial dos Aflitos, criação de espaços culturais em bens tombados no Glicério, plano de salvaguarda de Teatro de Grupo, criação de conselhos para a política cultural, criação de fundo específico, entre outros. Em **Mobilidade**, incluem-se propostas para transporte público mais eficiente, integração intermodal, melhorias em circulação de pedestres, implantação de ciclovias como na Rua Maria Paula, e na ligação da Av. Dom Pedro à Aclimação, melhorias na iluminação viária, segurança no trânsito, melhoria da acessibilidade para pedestres e pessoas com mobilidade reduzida e estudo de impacto da expansão imobiliária. Em **Desenvolvimento Social e Equipamentos**, destacam-se propostas de criação de UBS em bairros sem atendimento, construção de hospital municipal geral, ampliação da UBS Bom Retiro, criação de equipamentos para idosos como ILPI, NCI e URSI, implantação de CRAS, criação de centro de acolhimento para população em situação de rua com assistência 24h, espaços de higiene e atendimento psicossocial, ampliação da rede socioassistencial com oficinas, cozinhas solidárias e espaços de convivência. Também há propostas de implantação de CEU, clubes comunitários, polos esportivos, incentivo a oficinas artísticas, educativas e de economia criativa, além do fortalecimento da segurança pública por meio de efetivo e tecnologia. Em **Desenvolvimento Econômico Sustentável**, destacam-se iniciativas de estímulo à economia criativa, turismo, comércio, serviços, parcerias com empresas para geração de emprego e fortalecimento de centralidades locais.

Abaixo, o gráfico apresenta a quantidade de propostas por subtema.

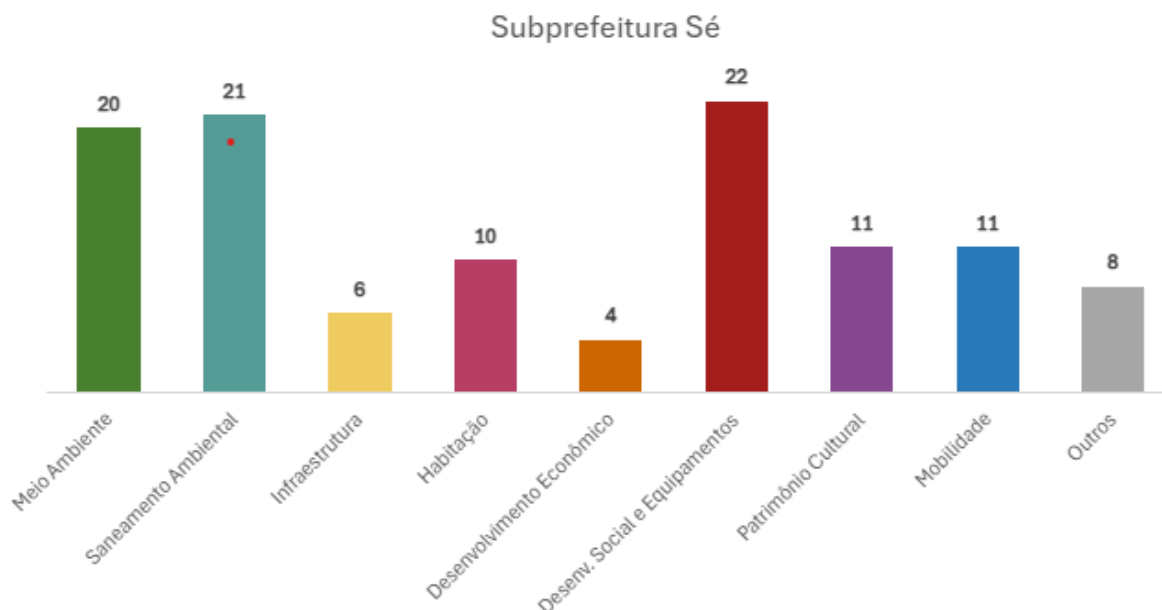


Gráfico 39: Total de contribuições por tema da Subprefeitura Sé. Elaboração: PLANURB, 2026.

4.33. Conselho Municipal da Pessoa com Deficiência (CMPD)



Imagem 33: Foto da oficina com o CMPD. Fonte: SMUL/Planurb.

Foi solicitado no começo de setembro pelo Conselho Municipal de Política Urbana (CMPU) uma oficina extra, que atendesse especificamente o público do CMPD. Esta solicitação foi feita pelo representante do CMPD no CMPU e, no mesmo dia, acatada.

A oficina ocorreu no dia 20/09 com uma metodologia diferente da utilizada nas demais 32 oficinas regionais. Como os participantes eram de diversos locais do município, não foi possível trabalhar com mapas da mesma maneira que havia sido feito nas

subprefeituras regionais -, uma vez que havia munícipes de praticamente todas as regiões da cidade. Dessa forma, a metodologia aplicada foi de discussão coletiva do território, mas considerando o município inteiro. As contribuições foram registradas na mesma ficha de proposta coletiva, com a diferença que era preciso delimitar nesta ficha o local onde ela ocorreria – seja ela um bairro, uma região, uma avenida etc. Dessa forma, será possível georreferenciar todas as demandas e potencialidades levantadas no dia da oficina.

Nesta oficina, foram registradas 65 propostas, sendo 60 provenientes de contribuições coletivas e 5 de contribuições individuais.

No **Bloco temático 1**, as propostas relacionadas ao **Meio Ambiente** destacam a ampliação e manutenção da arborização em bairros como Arthur Alvim, com foco em melhorar a circulação de pessoas com deficiência visual, além da recuperação de áreas verdes e parques, como o Parque do Carmo e o Jardim Botânico, que carecem de rampas e pisos táteis adequados, e a adaptação de clubes, praças, parques e equipamentos como o CERET. No campo da **Habitação**, há demandas pela urbanização de favelas, adequação de vielas e acessos, adaptação de conjuntos habitacionais com instalação de elevadores, maior transparência e prioridade para pessoas com deficiência nos programas habitacionais, além de linhas de crédito subsidiadas para adaptação de residências. Também se aponta a necessidade de construção de HIS 100% acessíveis, incluindo a região central. Para o **Saneamento Ambiental**, as propostas tratam da coleta seletiva e da fiscalização do descarte irregular em áreas como Cidade Tiradentes, Jardim Pedra Branca, Riviera e entorno de escolas e postos de saúde, além de ampliação da coleta de esgoto e melhoria de drenagem, com soluções que não comprometam a acessibilidade. Quanto à **Infraestrutura**, destacam-se a ampliação da iluminação pública em praças e ruas, a regularização de serviços de internet em regiões como Parque Belém e Vila Penteado, bem como medidas de fiscalização para garantir o funcionamento adequado da rede de energia elétrica e a atuação das concessionárias de telecomunicações.

No **Bloco temático 2**, em **Mobilidade**, há forte demanda por adequação de calçadas e rampas em diversas regiões, implantação de sinalização tátil e sonora, reforma de terminais de ônibus, aumento de vagas para cadeirantes nos coletivos, fiscalização do funcionamento de elevadores e maior treinamento para motoristas e cobradores. As propostas também envolvem a adaptação e acessibilidade de clubes, praças, parques e equipamentos como o CERET, além da presença de intérpretes e funcionários capacitados em museus, teatros, escolas e estações de metrô e trem. Também são sugeridas obras para melhorar a segurança viária, como a correção de sinalização em cruzamentos e a criação de rotas acessíveis. No **Desenvolvimento Social e Equipamentos**, destacam-se a reforma e adaptação de UBS, ampliação de serviços especializados, garantia de medicamentos, criação de espaços de espera acessíveis e

participação obrigatória de pessoas com deficiência nos conselhos gestores de saúde, além da ampliação da rede de CEUs e espaços de lazer adaptados. Por fim, no **Desenvolvimento Econômico Sustentável**, foram apresentadas propostas de incentivo à inclusão de pessoas com deficiência no mercado de trabalho, fiscalização do cumprimento de cotas, capacitação profissional, promoção da economia criativa e fortalecimento de centralidades locais.

Abaixo, o gráfico apresenta a quantidade de propostas por subtema.

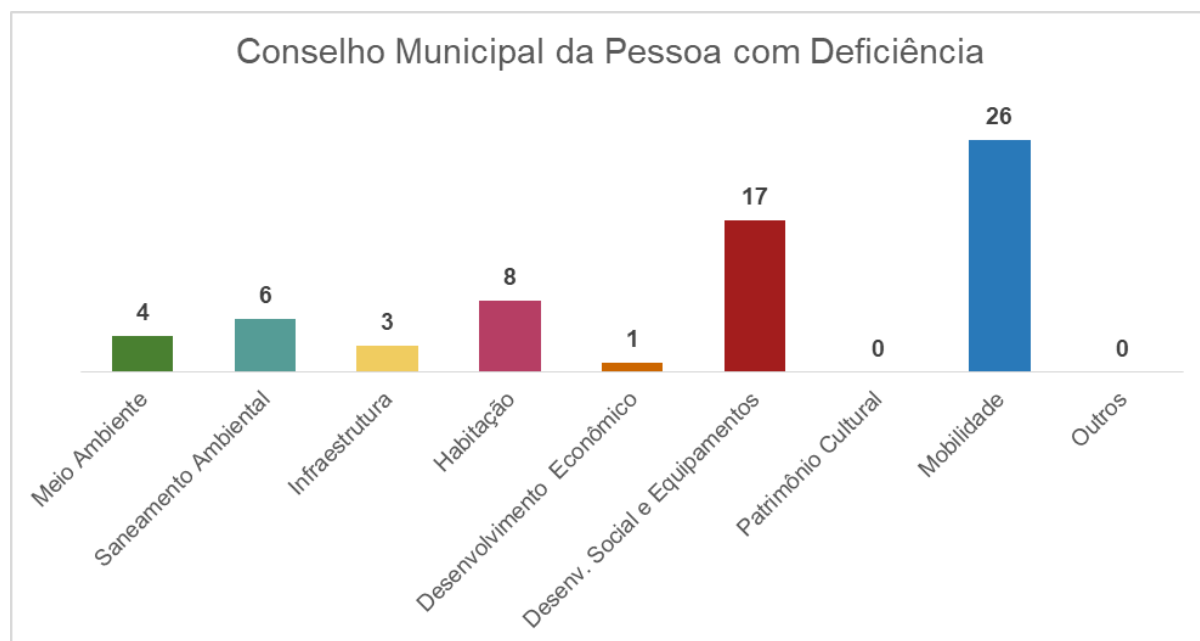


Gráfico 40: Total de contribuições por tema da oficina com o CMPD. Elaboração: PLANURB, 2026.

4.34. Participe+

As contribuições realizadas na Plataforma Participe+, plataforma de participação social oficial da prefeitura, foram instruídas de modo que simulassem a dinâmica das 32 oficinas regionais. Dessa forma, foi solicitado que o munícipe seguisse 3 etapas na hora de escrever sua proposta:

1. Descrição do local da demanda ou potencialidade — não sendo necessário informar endereço exato (rua e número), apenas referências como região, bairro, avenidas etc.
2. Descrição da demanda ou potencialidade — por exemplo: falta de arborização urbana, acúmulo de lixo, presença de comércios.
3. Proposta (opcional) — por exemplo: arborizar com árvores nativas, implantar um ecoponto, promover um projeto urbano com participação dos comerciantes locais.

Por se tratar dos Planos de Ação das Subprefeituras e de sua relação direta com a organização territorial, a instrução no site esclarecia que somente poderiam ser

sistematizadas as contribuições que contivessem as descrições da Subprefeitura e do local da proposta.

A sistematização das contribuições seguiu, portanto, a mesma lógica das oficinas regionais, possibilitando a comparação entre territórios e a organização do material em blocos temáticos. A partir desse processo, foi possível agrupar as propostas em diferentes áreas de atuação das políticas públicas, destacando demandas e potencialidades recorrentes. Ao todo, foram contabilizadas 368 contribuições. A seguir, apresentam-se os principais eixos temáticos identificados, com o resumo das contribuições recebidas.

Em **Meio Ambiente**, as propostas sugerem ações de preservação ambiental, revitalização urbana e ampliação de áreas verdes. Destaca-se a criação de novos parques, como o Parque Agroecológico do Itaim Paulista e o Parque Bandeirantes, além da conclusão do Parque Shangrilá e da implantação de parques lineares no Caxingui (Morumbi), Piqueri (Pirituba), Avenida dos Ourives, Parque Bristol e Parque Continental. Também são sugeridas a revitalização e recuperação de cursos d'água em diferentes regiões da cidade, contemplando despoluição, restauração da mata ciliar e reintrodução de trechos dos rios na paisagem urbana em córregos como o Zavuvus, Sumaré, Saracura, Anhangabaú, Parque Dom Pedro II, entre outros. A arborização urbana é proposta em ruas do Brás, Piqueri, Jardim Iris e vias como Avenida Inajar de Souza, Av. Liberdade, Rua Augusta, com a reconstrução do bioma urbano usando espécies nativas, implementação de cronograma de podas, manutenção e paisagismo na requalificação de praças, espaços públicos e canteiros centrais, em espaços como o Anhangabaú, praças Bento Bicudo e Visconde de Souza Fontes, entre outros. Além disso, propõe-se a criação de programas permanentes de educação ambiental e o fortalecimento da fiscalização, com a implantação de trilhas educativas e centros de educação ambiental.

Em **Habitação**, destacam-se propostas para reassentamento de famílias em áreas de risco, construção de novas unidades habitacionais, regularização fundiária e notificação de imóveis para cumprir a função social da propriedade ou destiná-los à construção de novas moradias.

Em **Saneamento Ambiental**, as propostas abrangem a ampliação do sistema de coleta e tratamento de esgoto, a prevenção de enchentes e a requalificação de vias e espaços públicos, com a manutenção de bueiros e demais componentes do sistema de drenagem, desassoreamento, combate ao despejo de esgoto e recuperação de rios e represas, como Billings, Guarapiranga, Jd. Aracati e adjacências. Também se destaca a revitalização de espaços como o Piscinão Guaraú, integrando função hidráulica com usos urbanos, além da reestruturação da captação de águas pluviais em calçadas. No que se refere a resíduos sólidos, destacam-se as propostas para melhoria da zeladoria urbana e da consequente poluição difusa carregada para os corpos d'água, a

construção de ecopontos em diversas localidades, a ampliação da coleta seletiva e a implantação de soluções de compostagem e biodigestão. Outras iniciativas incluem monitoramento inteligente de pontos de descarte irregular e ferros-velhos clandestinos, utilizando câmeras e algoritmos integrados ao Smart Sampa e à GCM, além do fortalecimento de programas de educação ambiental.

Em **Infraestrutura**, as propostas destacam o aterramento da fiação elétrica na Avenida Professor Francisco Morato e no bairro da Liberdade, medida que busca eliminar a poluição visual, ampliar a arborização urbana, aumentar a segurança e reduzir interrupções no fornecimento de energia. Também é sugerida a substituição de postes de madeira por postes de concreto em Marsilac. Além disso, ressaltam-se demandas por instalações e manutenções mais eficientes, seguras e econômicas, com o objetivo de evitar quedas de energia e desperdícios.

Em **Patrimônio Cultural**, destacam-se as propostas para recuperação do Parque Clube Aristocrata, restauração de imóveis históricos, além da promoção de eventos de bairro para estimular senso de pertencimento e valorizar herança cultural dos bairros.

Em **Mobilidade**, destacam-se as propostas para requalificação de vias e calçadas (ruas Augusta e Lago Michigan, avenidas Rio Pequeno, Miguel Estefno e Yervant Kissajikian e em áreas onde há escolas e outros equipamentos), com alargamento de calçadas, acessibilidade, padronização de piso, sinalização, instalação de mobiliário, iluminação pública, arborização, permeabilidade do solo, além de dispositivos de segurança viária e acalmamento de trânsito como elevação da faixa de pedestres, criação de canteiros centrais, redução da curvatura de esquinas, aumento do tempo semafórico para pedestres. Há demandas para a revitalização de escadarias, implantação de parklets, bem como para implantação de ciclovias previstas no PlanMob, prevendo maior segregação e proteção dos ciclistas, implantação de bicicletários e de estações de bicicletas compartilhadas. No que diz respeito ao transporte coletivo, destacam-se as propostas para implantação de corredores e terminais de ônibus, como na Avenida Conselheiro Carrão e na Vila Galvão, além do aumento da oferta de transporte público e criação de linhas, como transporte escolar para os indígenas que vivem na aldeia Yrexakã, localizada no distrito de Marsilac, e linhas que atendam o bairro Palanque. Propõe-se ainda melhorias na conectividade da malha viária de bairros segregados por barreiras urbanas, com proposições que sugerem transposições e abertura de viários, assim como pedidos de recapeamento e execução de pavimentação ecológica. Há ainda proposta para atualização e avanço do projeto de enterramento da ferrovia no trecho Lapa-Brás com requalificação do entorno. E por fim, propostas que pedem o aumento da fiscalização de veículos abandonados em via pública.

Em **Desenvolvimento Social e Equipamentos**, as propostas incluem a construção de hospitais municipais e maternidades em São Miguel Paulista, Anália Franco, Vila

Formosa e Aricanduva, implantação de UBS no Jardim Cabuçu, ampliação e aumento da capacidade de atendimento de UBS existentes como Vila Heloísa, Caxingui e Humberto Pascale, além da criação de novas UPAs e centros de especialidades. Prevê-se também centros de reabilitação de traumas, AMEs e laboratórios de exames, bem como a implantação de CETI, ILPI e casa de abrigo para mulheres. Em educação, destacam-se a ampliação de CEIs, escolas técnicas para jovens e programas de incentivo à leitura. Para esporte e lazer, propõe-se a construção de núcleos poliesportivos em Marsilac e Piqueri, campos de futebol, centros comunitários e esportivos, além da reforma de CDCs, revitalização de parques infantis e a realização de atividades e competições para o estimular a prática esportiva. Na cultura, destacam-se as propostas para implantação de centros culturais, casas de cultura, escolas de iniciação artística, além da ampliação do Centro de Culturas Negras Mãe Sylvia de Oxalá e fortalecimento dos espaços culturais já existentes, com maior destinação de orçamento. As propostas voltadas à segurança alimentar incluem a implantação de hortas urbanas e comunitárias com cozinhas coletivas e distribuição para pessoas em situação de vulnerabilidade. Complementarmente, prevê-se a criação de bancos de alimentos e de centros de arrecadação e distribuição, garantindo atendimento organizado e equitativo às famílias carentes. Para o acolhimento de pessoas em situação de rua e em vulnerabilidade social, destacam-se medidas como a oferta de abrigos temporários, distribuição de refeições, programas de integração laboral e instalação de banheiros públicos, com prioridade para o centro histórico.

Em **Desenvolvimento Econômico Sustentável**, propõe-se a implantação de Polos de Economia Criativa em Pirituba e em Aricanduva, um Polo Industrial em Perus e implantação de espaços TEIA.

Abaixo, o gráfico apresenta a quantidade de propostas por subtema.

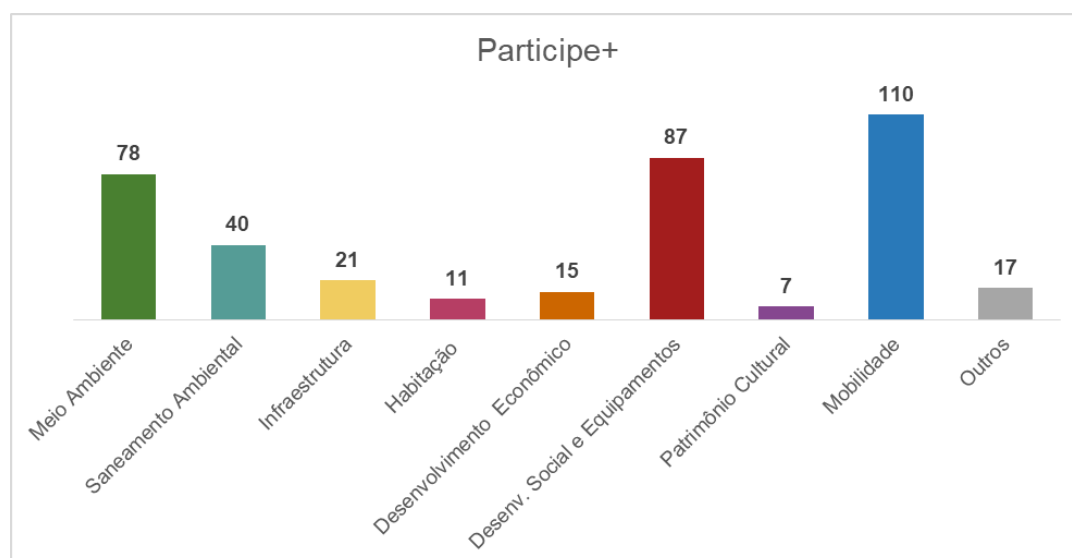


Gráfico 41: Total de contribuições por tema oriundas da Plataforma Participe+. Elaboração: PLANURB, 2026.

5. Considerações Finais

Este relatório aborda um panorama do trabalho realizado entre os meses de julho a setembro de 2025 por meio das oficinas participativas dos Planos de Ação. Cabe ressaltar que os resultados demonstrados neste relatório são frutos da participação de munícipes engajados com os seus territórios e que, por meio de suas contribuições, possibilitaram a concatenação entre o planejamento técnico das secretarias municipais com as necessidades reais das subprefeituras.

Em acréscimo a este relatório, também faz parte da sistematização das oficinas o Anexo 1 de cada um dos Cadernos dos Planos de Ação, intitulado Contribuições do Processo Participativo. Nele as contribuições estão organizadas em mapas acompanhados de tabelas, conforme os eixos temáticos abordados nas oficinas — meio ambiente, habitação, infraestrutura, saneamento ambiental, patrimônio cultural, mobilidade, desenvolvimento econômico sustentável e desenvolvimento social e equipamentos —, sendo classificadas como “Outro” quando não associadas a esses temas. A quantidade de mapas por subprefeitura varia de acordo com os temas que receberam contribuições.

Complementarmente aos resumos apresentados neste relatório, os Cadernos dos Planos de Ação, a íntegra das propostas, assim como os arquivos utilizados para a elaboração dos mapas do Anexo 1 dos Cadernos dos Planos de Ação, estão disponíveis no portal [Gestão Urbana](#).

6. Equipe Técnica da Sistematização

Secretaria Municipal de Urbanismo e Licenciamento - SMUL Coordenadoria de Planejamento Urbano – PLANURB

Gabinete SMUL

Elisabete França - Secretária Municipal

Júlia Maia Jereissati - Secretária Adjunta

José Luiz Tabith Junior - Secretário Executivo Adjunto

Paulo Leite Junior – Chefe de Gabinete

Coordenação SMUL/PLANURB

Fernando Henrique Gasperini

Equipe Técnica SMUL/PLANURB

Adriana Jardim Gouveia

Camila Ayra Mori

Camilla do Vale Freitas

Caroline Krobath Luz Pera

Flávia Taliberti Peretto

Giovanna Estevam Saquietti

Giulia Farran Matteo

Guilherme Iseri de Brito

Juliana Mendes Prata

Luciana Chakarian Kuada

Mateus de Sousa Paixão

Mateus Tourinho Borges Penteado

Pâmela Escolastico Rodrigues

Rosana Yamaguti

Vinicius Luz de Lima

Acordo de Cooperação Técnica CAU/SP Nº 06/2023

Equipe do Programa de Qualificação de Arquitetos e Urbanistas (PQAU)

Amanda Pires da Silva

Caio Aguiar da Silva

Francisco Rodrigues Chaves

Jessica Raidislane Marcolino do Nascimento

Lucas Matheus Ribeiro de Melo

Luciana Orellano Fernandes

Maria Vitória Araujo do Nascimento

Mariana da Silva Barros

Paolla Karrara Oliveira e Silva

Rosilene Francisca Vitorino de Andrade

Weiler Sergio Mêrces Teixeira

Wendel Fermino dos Santos

Estagiários SMUL/Planurb

Acássia Gomes Perfeito

Estela Scudelher Gomes

Larah Agostinho Barbosa

Marjorie Yuka Nakanishi Silva

Rebeca de Freitas Rocha

Pedro Henrique de Carvalho