


BLOCO TEMÁTICO 1

SANEAMENTO AMBIENTAL
MEIO AMBIENTE
HABITAÇÃO
INFRAESTRUTURA

GRUPO



SUBPREFEITURA
GUAIANASES



HABITAÇÃO

- Área de Risco Hidrológico
 Área de Risco Geológico
 Favelas (ZEIS-1)

SANEAMENTO AMBIENTAL









- Cursos d'água canalizado subterrâneo
 ■ Área com Ameaça de Inundação
 ● Piscinões
 ♻️ Ecoporto

- Entrega Voluntária
- ♻️ Centro triagem Cooperativa ou Mecanizada

MEIO AMBIENTE

- Parques e UCs Existentes
 ▨ Parques propostos (Mapa 5 PDE)
 — Arborização Viária

ELEMENTOS DE BASE

- ELEMENTOS DE BASE**
-  Trem: Estação Existente
 -  Limites Municipais
 -  Subprefeituras
 -  Distritos
 -  Quadra
 -  Cursos d'água a céu aberto, lagos e reservatório
 -  Cemitérios
 -  Praças, Largos e Canteiros



0 300 600

Base cartográfica: PMSP. Mapa Digital de São Paulo (GEOSAMPA), 2025. Projeção UTM/23S. Datum horizontal SIRGAS 2000.
Elaboração: Secretaria Municipal de Urbanismo e Licenciamento (SMUL).
Coordenadoria de Planejamento Urbano (PLANURB).

