


DINÂMICA 2

BLOCO TEMÁTICO 1

SANEAMENTO AMBIENTAL
MEIO AMBIENTE
HABITAÇÃO
INFRAESTRUTURA

GRUPO



para preenchimento do
facilitador durante a dinâmica

SUBPREFEITURA
FREGUESIA/
BRASILÂNDIA

SMU:
**PROPOSTAS 1, 2 e 3
PERTENCEM AO BLOCO
TEMÁTICO 2**




- AÇÕES PROGRAMA DE METAS**
- Infraestrutura e Saneamento
- HABITAÇÃO**
- Área de Risco Hidrológico
 - Área de Risco Geológico
 - Favelas (ZEIS-1)
- SANEAMENTO AMBIENTAL**
- Cursos d'água canalizado subterrâneo
 - Área com Ameaça de Inundação
 - Piscinões
 - Ecoponto
 - Entrega Voluntária
 - Linha de alta tensão
- MEIO AMBIENTE**
- Parques e UCs Existentes
 - Parques propostos (Mapa 5 PDE)
 - Arborização Viária
- ELEMENTOS DE BASE**
- Limites Municipais
 - Subprefeituras
 - Distritos
 - Quadra
 - Cursos d'água a céu aberto, lagos e reservatório
 - Cemitérios
 - Praças, Largos e Canteiros

N

0 600 1.200 m

Base cartográfica: PRSP, Mapa Digital de São Paulo (GEOSAMPA), 2025.
Projeção: UTM/23S, Datum horizontal: SIRGAS 2000.
Elaboração: Secretaria Municipal de Urbanismo e Licenciamento (SMUL),
Coordenadoria de Planejamento Urbano (PLANURB).


 **PREFEITURA DE
SÃO PAULO**

DINÂMICA 2

BLOCO
TEMÁTICO 2

MOBILIDADE
EQUIPAMENTOS SOCIAIS
DESENV. ECONÔMICO
PATRIMÔNIO CULTURAL

GRUPO



para preenchimento do
facilitador durante a dinâmica

SUBPREFEITURA
FREGUESIA/
BRASILÂNDIA

PROPOSTAS 4,5 e 6
PERTENCEM AO BLOCO
TEMÁTICO 4

- EQUIPAMENTOS**
- Equipamentos de Assistência Social (rede básica e especial)
 - Centros Esportivos (CE e CEEs)
 - Bibliotecas, Espaços Culturais
 - Museus, Teatro/Cinema/Shows
 - Educação (CEU, Educação Infantil, Ensino Fundamental e Médio, Ensino Técnico público)
 - Hospitais e UBS
- MOBILIDADE**
- Corredor de Ônibus Existente
- PATRIMÔNIO CULTURAL**
- Bens Tombados
- DESENVOLVIMENTO ECONÔMICO**
- Uso Predominante do Solo (60%)
 - Armazéns e Depósitos
 - Indústrias
- ELEMENTOS DE BASE**
- Limites Municipais
 - Subprefeitura
 - Distritos
 - Quadrantes
 - Corpos d'água a céu aberto, lagos e reservatório
 - Parques e UCs Existentes
 - Prças, Largos e Canteiros
 - Cemitérios



Base cartográfica: PMSP, Mapa Digital de São Paulo (GEOSAMPA), 2025.
Projeção UTM/22S, Datum Horizontal SIRGAS 2000.
Elaboração: Secretaria Municipal de Urbanismo e Licenciamento (SMUL).
Coordenadora de Planejamento Urbano (PLANURB).

