

# DINÂMICA 2

## BLOCO TEMÁTICO 1

SANEAMENTO AMBIENTAL  
MEIO AMBIENTE  
HABITAÇÃO  
INFRAESTRUTURA

GRUPO




para preenchimento do  
facilitador durante a dinâmica

### SUBPREFEITURA BUTANTÃ




- AÇÕES PROGRAMA DE METAS**
- Infraestrutura e Saneamento
  - Meio Ambiente
- HABITAÇÃO**
- Área de Risco Hidrológico
  - Área de Risco Geológico
  - Favelas (ZEIS-1)
  - Cortiços, imóveis ociosos, subutilizados (ZEIS-3)
- SANEAMENTO AMBIENTAL**
- Cursos d'água canalizado subterrâneo
  - Área com Ameaça de Inundação
  - Piscinões
  - Ecoponto
  - Entrega Voluntária
  - Centro triagem Cooperativa ou Mecanizada
  - Linha de alta tensão
- MEIO AMBIENTE**
- Parques e UCs Existentes
  - Parques propostos (Mapa 5 PDE)
  - Arborização Viária
- ELEMENTOS DE BASE**
- Metrô: Estação Existente
  - Limites Municipais
  - Subprefeituras
  - Distritos
  - Quadra
  - Cursos d'água a céu aberto, lagos e reservatório
  - Cemitérios
  - Praças, Largos e Canteiros



0 600 1.200 m

Base cartográfica: PNCP, Mapa Digital de São Paulo (GEOSAMPA), 2025.  
Projeção UTM/23S, Datum horizontal SIRGAS 2000.  
Elaboração: Secretaria Municipal de Urbanismo e Licenciamento (SMUL),  
Coordenadora de Planejamento Urbano (PLANURB).



PREFEITURA DE  
SÃO PAULO




DINÂMICA 2

BLOCO  
TEMÁTICO 2

MOBILIDADE  
EQUIPAMENTOS SOCIAIS  
DESENV. ECONÔMICO  
PATRIMÔNIO CULTURAL

GRUPO



para preenchimento do  
facilitador durante a dinâmica

SUBPREFEITURA  
BUTANTÃ



AÇÕES PROGRAMA DE METAS

Desenvolvimento Social e Equipamentos

EQUIPAMENTOS

- Equipamentos de Assistência Social (rede básica e especial)
- Centros Esportivos (CE e CEEs)
- Bibliotecas, Espaços Culturais, Museus, Teatro/Cinema/Shows
- Educação (CEU, Educação Infantil, Ensino Fundamental e Médio, Ensino Técnico público)
- Hospitais e UBS

MOBILIDADE

- Ônibus: Terminal Planejando
- Monotrilho: Estação Planejando
- Corredor de Ônibus Existente
- Metrô: Linha Existente
- Amarela

PATRIMÔNIO CULTURAL

Bens Tombados

DESENVOLVIMENTO ECONÔMICO

Uso Predominante do Solo (60%)

- Armazéns e Depósitos
- Indústrias

ELEMENTOS DE BASE

- Limites Municipais
- Subprefeitura
- Distritos
- Quadras
- Cursos d'água a céu aberto, lagos e reservatório
- Parques e UCs Existentes
- Praças, Largos e Canteiros
- Cemitérios



0 600 1.200 m

Base cartográfica: PHSP, Mapa Digital de São Paulo (GEOSAMP), 2025.  
Projeção: UTM/23S, Datum horizontal: SIRGAS 2000.  
Elaboração: Secretaria Municipal de Urbanismo e Licenciamento (SMUL).  
Coordenadoria de Planejamento Urbano (PLANURB).

