



MATERIAL DE APOIO À OFICINA PARTICIPATIVA

Conselho Municipal da Pessoa com Deficiência – CMPD

**Planos de Ação
das Subprefeituras (PAS)**

**Plano Municipal de
Saneamento Ambiental
Integrado (PMSAI)**



**PREFEITURA DE
SÃO PAULO**

Plano de Ação das Subprefeituras e o Sistema de Planejamento



O **Plano Diretor Estratégico (PDE)** de São Paulo é a principal lei de planejamento urbano da cidade, com diretrizes para orientar seu desenvolvimento até 2029. Seu objetivo é promover um crescimento mais inclusivo, equilibrado e sustentável, integrando ações do setor público e da iniciativa privada para garantir qualidade de vida e responsabilidade ambiental.

Em 2016 foram elaborados os **Planos Regionais das Subprefeituras (PRS)** como desdobramentos do **Plano Diretor** no território, definindo **diretrizes para cada uma das 32 subprefeituras**.

A construção dos **Planos Regionais** contou com a participação da população e de técnicos, por meio de espaços de debate, o que permitiu identificar demandas locais e propor ações necessárias para os espaços públicos.

Esses planos contêm propostas para a Rede de Estruturação Local. Essa rede busca integrar políticas e investimentos públicos por meio da articulação dos elementos de planejamento previstos para cada Subprefeitura.

Plano de Ação das Subprefeituras e o Sistema de Planejamento

A elaboração dos **Planos de Ação das Subprefeituras (PAS)** está prevista para ocorrer a cada quatro anos, em articulação com os demais instrumentos do **Sistema Municipal de Planejamento**, tendo como base os **Planos Regionais das Subprefeituras**.

Os planos que compõem o Sistema de Planejamento alinham o **planejamento territorial** ao **orçamento municipal** e ao **Programa de Metas (PdM)**, além de fornecer insumos para que gestores públicos e sociedade civil planejem ações mais eficazes, em conformidade com a Política Municipal de Planejamento Urbano.

A elaboração dos PAS é uma **atribuição compartilhada** entre a **Secretaria Municipal de Urbanismo e Licenciamento (SMUL)**, a **Secretaria Municipal das Subprefeituras (SMSUB)** e as próprias **Subprefeituras**.



Plano Municipal de Saneamento Ambiental Integrado (PMSAI)

A **Prefeitura de São Paulo**, com o apoio da ONU-Habitat, está elaborando o **Plano Municipal de Saneamento Ambiental Integrado (PMSAI)**, alinhado com os objetivos e diretrizes estabelecidos no Plano Diretor Estratégico e no Marco Legal do Saneamento Básico (Lei Federal nº 11.445/2007, atualizado pela Lei nº 14.026/2020).

Esse novo Plano, desenvolvido de forma participativa, será o principal instrumento de planejamento estratégico dos serviços de saneamento básico no Município.

O **saneamento básico** é fundamental para a promoção da saúde pública, da qualidade de vida e da preservação ambiental. Além disso, é essencial para a construção de cidades mais sustentáveis, resilientes e justas.



Plano Municipal de Saneamento Ambiental Integrado (PMSAI)



Abastecimento de água potável:

garantia do fornecimento contínuo de água tratada à população.



Esgotamento sanitário:

coleta, transporte, tratamento e destinação final adequada dos esgotos.



Limpeza urbana e manejo de resíduos sólidos:

coleta, transporte, triagem, tratamento e disposição final dos resíduos.



Drenagem e manejo das águas pluviais urbanas:

escoamento das águas das chuvas, prevenindo alagamentos e erosões.

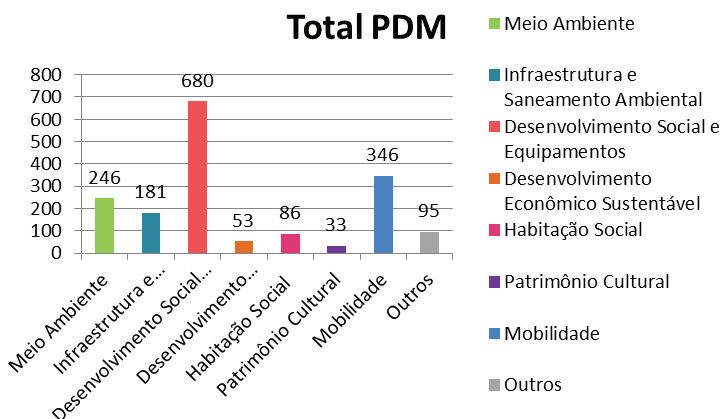
O objetivo central do **PMSAI** é promover a universalização do acesso e a qualificação dos serviços de abastecimento de **água potável, esgotamento sanitário, manejo de resíduos sólidos e drenagem urbana**.

O plano também busca garantir o atendimento à população, com atenção especial aos territórios em situação de vulnerabilidade socioambiental.

Síntese das Audiências Integradas:

O que foram as audiências integradas dos instrumentos de planejamento municipal?

Entre 7 de abril e 7 de maio de 2025, a população contribuiu com propostas para a elaboração do Programa de Metas 2025-2028, do Plano Plurianual 2026-2029, do Orçamento Cidadão e dos Planos de Ação das Subprefeituras, por meio de 32 audiências públicas realizadas em cada subprefeitura e da plataforma Participe+.



Durante as audiências integradas dos instrumentos de planejamento (Programa de Metas, Plano Plurianual e Planos de Ação), a municipalidade realizou um processo participativo por meio da Plataforma Participe+, recebendo um total de 1.024 propostas da população. Essas contribuições foram organizadas nos subtemas que compõem a Política de Desenvolvimento Urbano do Município.

Do total de propostas, 246 foram classificadas em Meio Ambiente, 181 em Infraestrutura e Saneamento Ambiental, 680 em Desenvolvimento Social e Equipamentos, 53 em Desenvolvimento Econômico Sustentável, 86 em Habitação Social, 33 em Patrimônio Cultural, 346 em Mobilidade e 95 em Outros.

Sobre as oficinas:

1

Qual o objetivo dessa oficina?

As oficinas têm como objetivo ouvir a população e construir, de forma coletiva, propostas para melhorar cada região da cidade. Elas permitem levantar demandas, pensar em soluções para os principais desafios e valorizar os aspectos positivos que já existem. Além disso, as oficinas buscam considerar diferentes opiniões e contribuir para um planejamento urbano mais participativo e democrático.

2

Por que a oficina trata dos Planos de Ação das Subprefeituras (PAS) e do Plano Municipal de Saneamento Ambiental Integrado (PMSAI)?

A elaboração de uma metodologia conjunta foi vista como uma oportunidade de integrar os processos. A proposta é, com o apoio da população, levantar demandas e potencialidades do território não apenas relacionadas ao Saneamento Ambiental, mas também aos temas de Meio Ambiente, Habitação, Infraestrutura, Mobilidade, Desenvolvimento Econômico, Equipamentos Sociais e Patrimônio Cultural. Ao final, as propostas relacionadas aos temas de Saneamento Ambiental e Meio Ambiente serão analisadas pelo PMSAI, enquanto o PAS sistematizará todas as propostas levantadas durante as oficinas.

3

O que não é parte da discussão dessa oficina?

As oficinas são um importante espaço de discussão sobre a cidade. Os PAS buscam articular outras peças de planejamento, mas não é por meio deles que iremos alterar o Programa de Metas ou o Orçamento Cidadão, por exemplo. Cada instrumento tem seu próprio escopo e rito de participação para ouvir a sociedade.

Bloco Temático 01



MEIO AMBIENTE:

Parques, Praças, Corredor Verde, Arborização, Áreas Contaminadas, Rios e Córregos, Fiscalização Ambiental, Conservação e Preservação, Ilhas de Calor, Mudanças Climáticas, Fauna, Biodiversidade e Hortas Urbanas.



HABITAÇÃO:

Habitação Social, Produção Habitacional, Favelas, Cortiços, Regularização Fundiária, Áreas de Risco, Locação Social, Conjuntos Habitacionais e Loteamentos Irregulares.



SANEAMENTO AMBIENTAL:

Água, Esgoto, Drenagem, Resíduos Sólidos e Soluções Baseadas na Natureza.



INFRAESTRUTURA DE UTILIDADE PÚBLICA

Iluminação Pública, Energia Elétrica (Linhões), Telecomunicação, Cidade Inteligente, Internet, Oleodutos e Gasodutos.

Bloco Temático 02



DESENVOLVIMENTO ECONÔMICO SUSTENTÁVEL

Atividades Rurais, Comércio,
Serviços, Indústrias, Centralidade
Local, Turismo, Emprego
e Trabalho de Jovens e Adultos e
Economia Criativa.



MOBILIDADE URBANA

Acessibilidade Universal,
Circulação de Pedestres, Terminais,
Ônibus, Metrô, Trem, Sistema
Hidroviário, Sistema Cicloviário,
Ruas, Avenidas, Rodovias, Transporte
Público Coletivo, Integração
Intermodal e Barreira Urbana.



DESENVOLVIMENTO SOCIAL E EQUIPAMENTOS

Segurança Pública, CEUs,
Escolas, Universidades, UBS, UPAs,
AMAs, Bibliotecas, Espaços Culturais,
Espaços de Esporte
e Lazer, Segurança Alimentar,
Mobiliário Urbano e Centros
de Assistência Social.



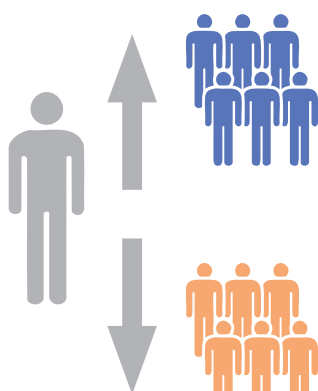
PATRIMÔNIO CULTURAL

Patrimônio Imaterial e Material,
Paisagens Urbanas e Rurais,
Lugares e Edifícios de Identidade
Histórica e cultural que precisam
ser preservados e valorizados,
Território de Interesse da Cultura e
da Paisagem e Educação Patrimonial.

DINÂMICA 1

Reconhecimento do território da Subprefeitura

- 1** Vamos formar grupos de 4 a 7 pessoas de acordo com o tema que cada munícipe possui mais interesse em discutir.



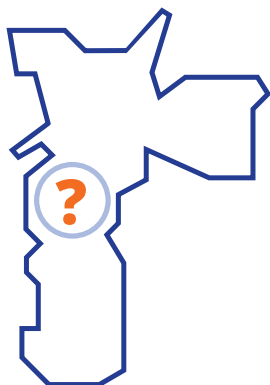
BLOCO TEMÁTICO 01

- Meio Ambiente
- Habitação
- Saneamento Ambiental
- Infraestrutura Urbana

BLOCO TEMÁTICO 02

- Patrimônio Cultural
- Mobilidade Urbana
- Desenvolvimento Social e Equipamentos
- Desenvolvimento Econômico Sustentável

- 2** Vamos discutir sobre regiões da cidade com características semelhantes.



- Quais assuntos relacionados aos temas queremos discutir hoje?
- Quais lugares vocês conhecem que são boas referências para o tema em discussão?
- Quais lugares vocês consideram exemplos negativos em relação aos temas discutidos?

DINÂMICA 2

Proposição das contribuições coletivas

1

Nos mesmos grupos de trabalho, vamos levantar demandas e potencialidades relacionadas aos diversos assuntos de cada tema e, em seguida, discutir propostas.



2

Discutiremos sobre regiões que apresentem as mesmas demandas ou potencialidades, descrevendo os nomes dos bairros, regiões da cidade, avenidas, ruas, etc.



3

Depois, vamos descrever a discussão do grupo em uma “ficha de contribuição”, marcando o tema, o número da contribuição, e escrevendo um relato da discussão.



 PREFEITURA DE SÃO PAULO			
Plano de Ação 2025 - Oficina Participativa			
Data	___ / ___ / 2025		Subprefeitura
CONTRIBUIÇÃO COLETIVA		<div>Bloco temático</div> <div>1 ou 2</div> <div>Grupo</div> <div>A, B, C, D...</div>	<div>Número da contribuição</div>
Qual o tema?			
Bloco temático 1		Meio Ambiente - Arborização urbana, parque linear, parque, praças, área verde, área contaminada, educação ambiental, rede hídrica, fiscalização ambiental, conservação / recuperação ambiental, corredor verde/ecológico, mudanças climáticas/ilhas de calor, fauna	
		Habitação – Habitação social, produção habitacional, regularização fundiária, plano de urbanização, favelas, cortiços, área de risco	
		Saneamento Ambiental - água, esgoto, drenagem, resíduos sólidos	
Bloco temático 2		Infraestrutura – Iluminação pública, energia elétrica, telecomunicação/cidade inteligente, internet, gasoduto, oleoduto	
		Patrimônio Cultural – Conservação da paisagem urbana ou rural, patrimônio material, patrimônio imaterial, território de interesse da cultura e da paisagem, educação patrimonial	
		Mobilidade – Acessibilidade universal, circulação de pedestres, sistema ciclovitário, bicicleta, ruas, avenidas, rodovias, ônibus, metrô, trem, barco, terminais, transporte coletivo público, logística e carga, segurança viária, sinalização, integração intermodal, barreira urbana	
		Desenvolvimento Social e Equipamentos – Segurança alimentar, assistência social, UBS, AMA, UPA, hospital, espaço cultural, Biblioteca, CEU, Escola, Universidade, clube desportivo, mobiliário urbano, segurança pública	
	Desenvolvimento Econômico Sustentável – Economia criativa, indústria, turismo, atividade rural, comércio, serviço, emprego/trabalho de jovens e adultos, centralidade local		

Numerar sem repetir. Não há limite de propostas.

This image shows a single sheet of white paper with horizontal blue ruling lines. The lines are evenly spaced and run across the width of the page. There are no margins, text, or other markings on the paper.



**[www.gestaourbana.prefeitura.sp.gov.br/
planos-de-saneamento-e-de-residuos-solidos/](http://www.gestaourbana.prefeitura.sp.gov.br/planos-de-saneamento-e-de-residuos-solidos/)**