



Planos de Ação das Subprefeituras 2026-2029

Anexo 2 - Planejamento Territorial dos Perímetros de Ação

Subprefeitura Freguesia-Brasilândia

Dezembro de 2025

Secretaria Municipal de Urbanismo e Licenciamento – SMUL
Coordenadoria de Planejamento Urbano – PLANURB

Apresentação

Com o objetivo de apoiar a leitura integrada das ações territoriais planejadas pelos diferentes órgãos municipais, este Anexo apresenta o cruzamento entre os Perímetros de Ação definidos nos Planos Regionais das Subprefeituras (PRS) e as ações mapeadas ao longo do processo de elaboração dos Planos de Ação das Subprefeituras 2026-2029.

Para cada Perímetro de Ação localizado no território da Subprefeitura, são apresentadas fichas organizadas de forma sequencial. A primeira ficha reúne informações gerais do perímetro, incluindo localização, caracterização e os principais eixos temáticos associados às diretrizes propostas nos PRS.

As fichas subsequentes apresentam as ações territoriais identificadas nas diferentes camadas de planejamento consideradas, abrangendo ações previstas para o quadriênio — vinculadas ao Programa de Metas 2025–2028 e ao Orçamento Cidadão 2026 — e ações provenientes de outros instrumentos de planejamento, como o Plano Diretor Estratégico e o planejamento setorial, que podem possuir distintos horizontes temporais de implementação.

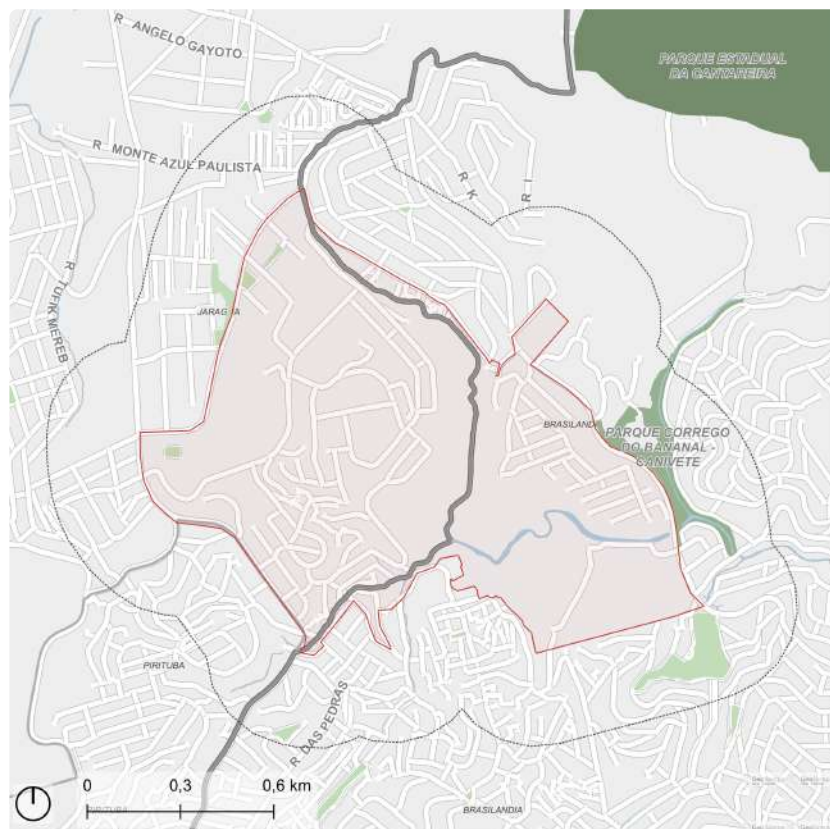
Para fins de análise espacial, e considerando o caráter orientador dos limites dos Perímetros de Ação, foi adotado um perímetro expandido de 300 metros em relação aos limites definidos nos PRS, de modo a incorporar o entorno imediato dos territórios analisados.

Dessa forma, são apresentados mapas com as ações localizadas no perímetro expandido, bem como tabelas nas quais as ações são classificadas por eixos temáticos e subtemas, com a identificação do órgão responsável ou de sua origem. A quantidade de fichas por Perímetro de Ação pode variar conforme a existência ou não de ações identificadas em cada uma dessas camadas.

Ressalta-se que o detalhamento dos Perímetros de Ação — incluindo caracterização, objetivos e diretrizes — encontra-se nos Cadernos Regionais e Macrorregionais dos Planos Regionais das Subprefeituras, elaborados em 2016 e disponíveis na plataforma [Gestão Urbana](#). Assim, este Anexo deve ser compreendido como material complementar, voltado à análise integrada das ações prioritizadas para o quadriênio e das demais intervenções territoriais planejadas no âmbito do município.

ID 110 | Parque Brasilândia

Escala: Regional



Fonte: PMSP
Elaboração: SMUL/PLANURB - 2025
Datum horizontal: SIRGAS 2000 | UTM 23 S

DESCRIÇÃO (PRS)

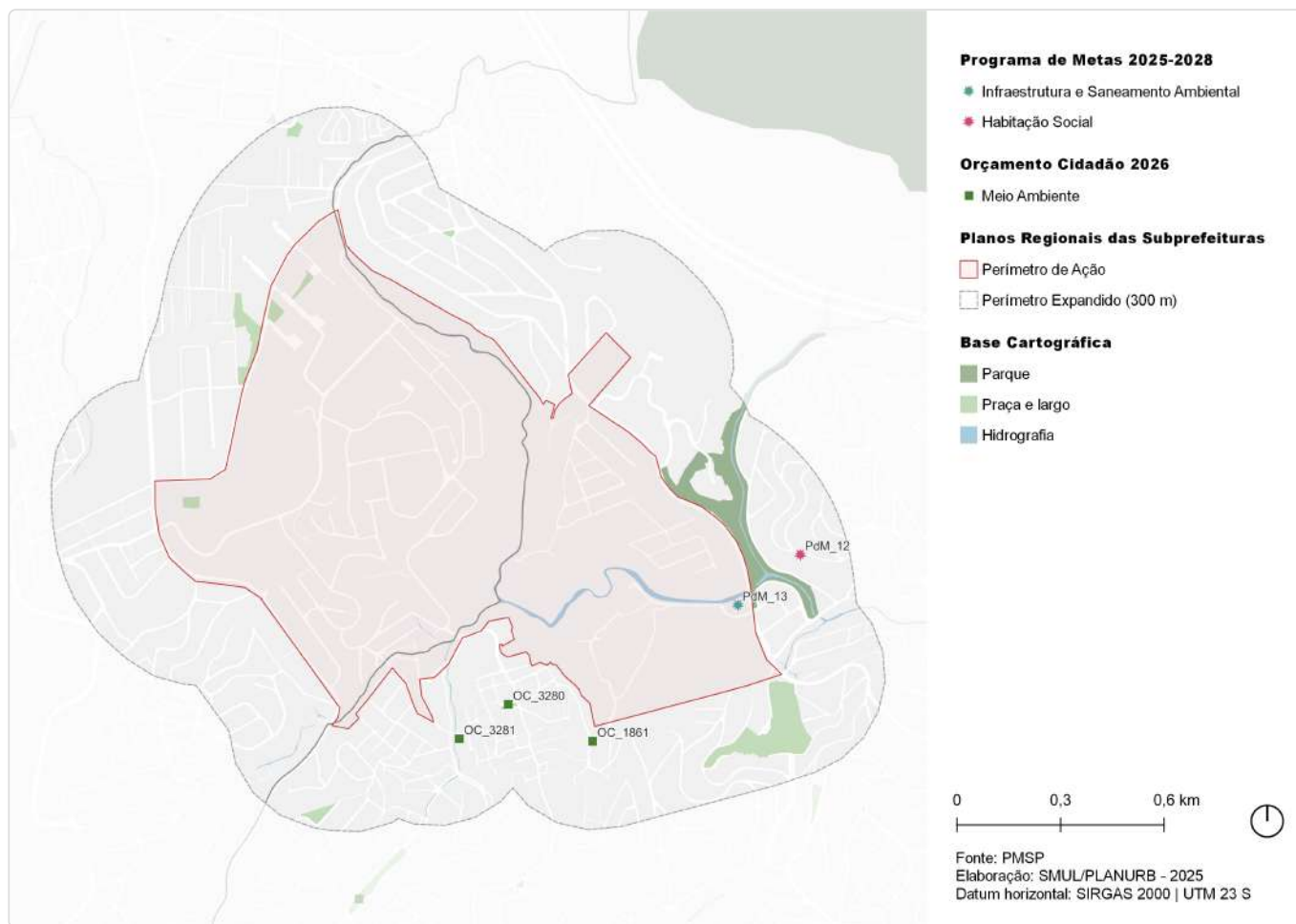
O perímetro compreende a área do futuro Parque Brasilândia, em Freguesia do Ó/Brasilândia e do Parque Brasilândia B, em Pirituba/Jaraguá. Abrange a Rua Monte Alegre do Sul, Rua João Amado Coutinho, Avenida Elísio Teixeira Leite, Linha de Transmissão da Eletropaulo e a Avenida Deputado Cantídio Sampaio.

EIXOS TEMÁTICOS

- Meio Ambiente
- Infraestrutura e Saneamento Ambiental
- Habitação Social
- Desenvolvimento Social e Equipamentos
- Mobilidade

ID 110 | Parque Brasilândia

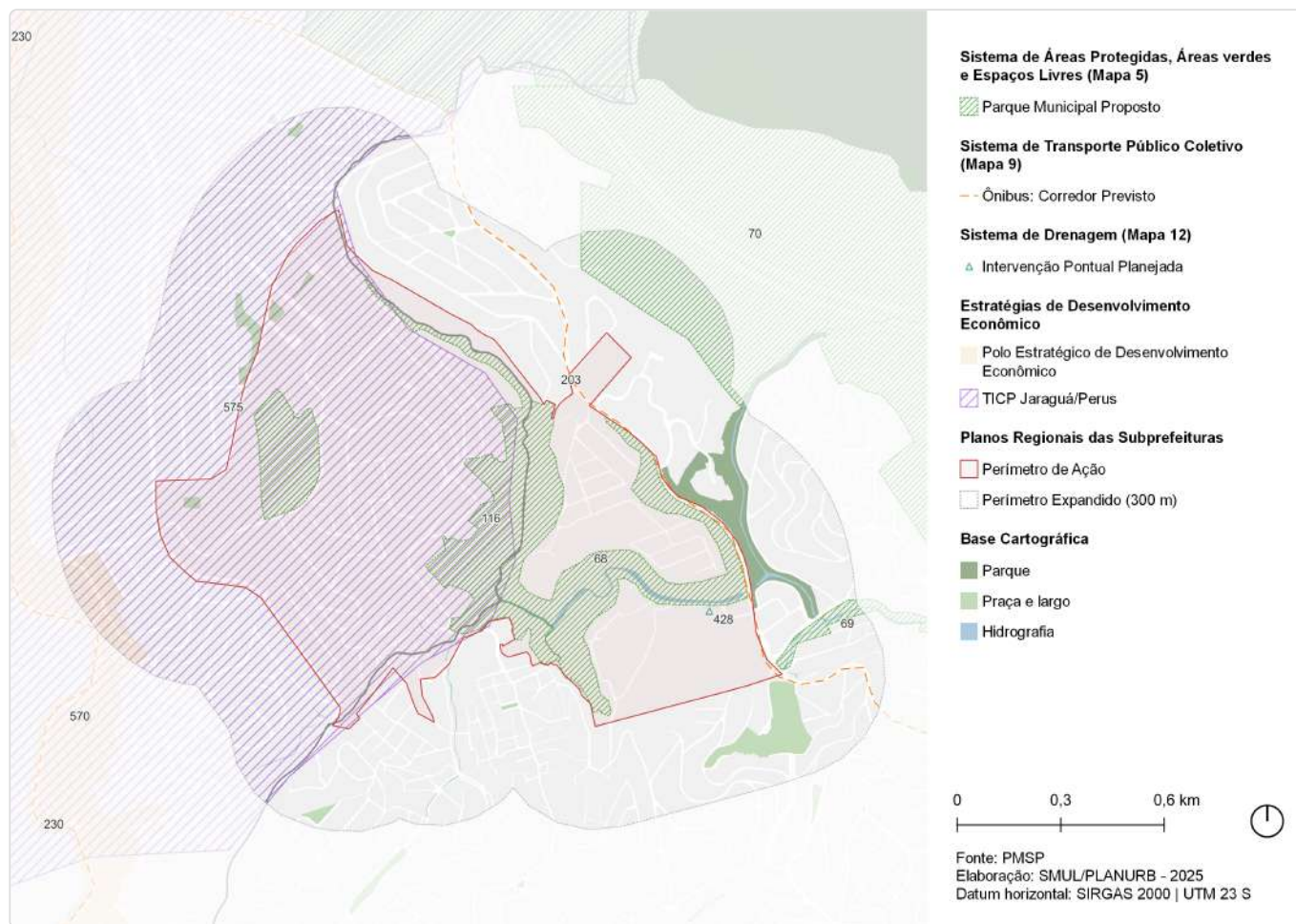
Intervenções previstas para o quadriênio: Programa de Metas 2025-2028 e Orçamento Cidadão 2026



ID	Ação	Descrição	Órgão(s)	Eixo temático	Subtema
PdM_12	Realizar obras de canalização de córregos e contenção de encostas em 14 áreas prioritárias	Jardim Damasceno II	SIURB	Habitação Social	Área de Risco
PdM_13	Entregar 8 piscinões e iniciar a construção de outros 6	Galeria-reservatório Jd. Carumbé	SIURB	Infraestrutura e Saneamento Ambiental	Drenagem
OC_1861	Instalar quadra e academia, na Rua Milton Jansen de Faria	Praça Mariaelle Franco	SUB	Meio Ambiente	Espaço Livre Público
OC_3280	Reformar Praça Divino Pai Eterno	Praça Divino Pai Eterno	SUB	Meio Ambiente	Praça
OC_3281	Reformar Praça Padre Ivo Paoloni, Jardim Paulistano	Praça Padre Ivo Paoloni	SUB	Meio Ambiente	Praça

ID 110 | Parque Brasilândia

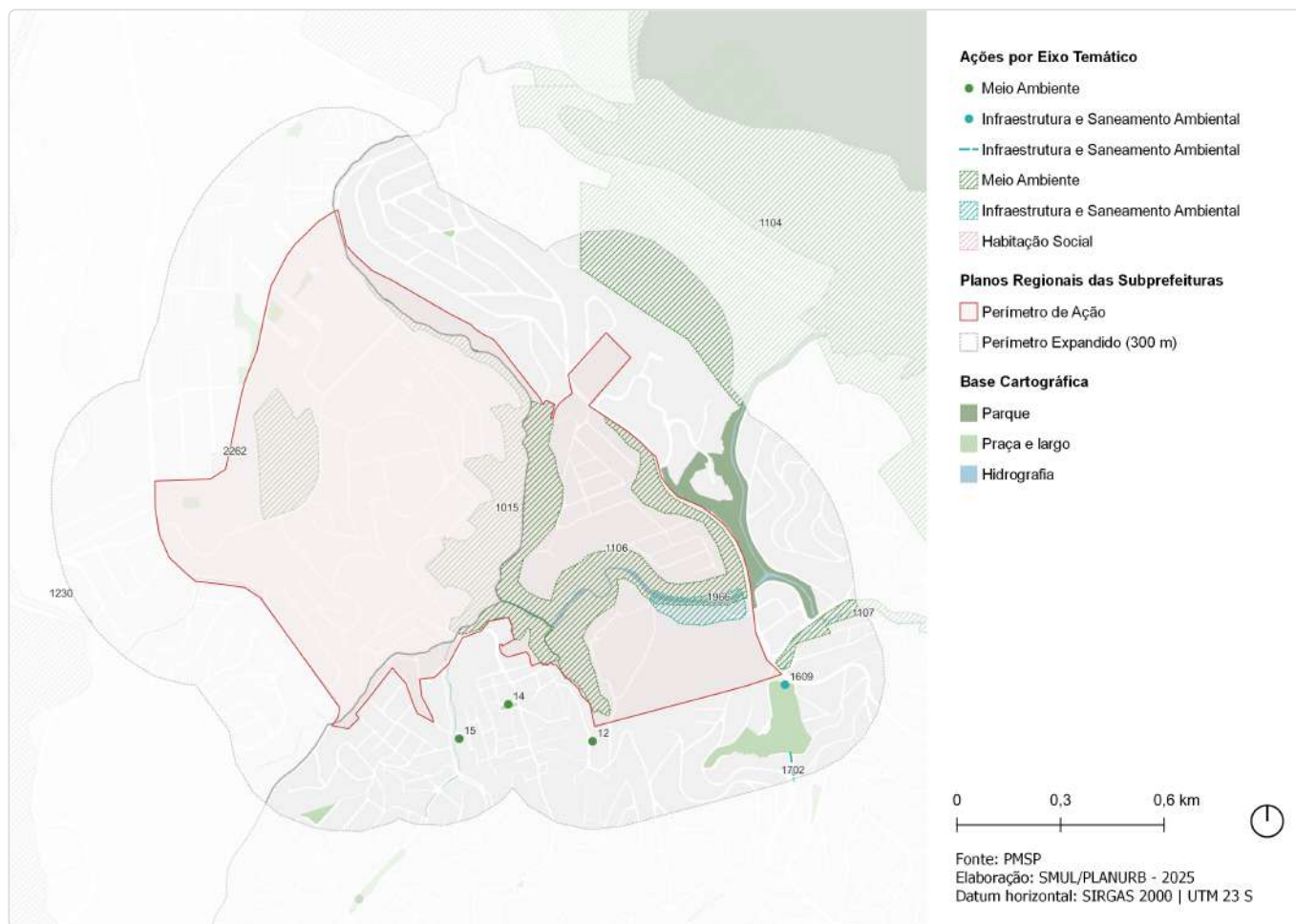
Outras ações previstas: Plano Diretor Estratégico (PDE)



ID	Ação	Descrição	Origem	Eixo temático	Subtema
68	Parque Urbano	Brasilândia	Mapa 5	Meio Ambiente	Parque
69	Parque Linear	Bananal	Mapa 5	Meio Ambiente	Parque linear
70	Parque de Conservação	Borda da Cantareira - Bananal-canivete	Mapa 5	Meio Ambiente	Parque
116	Parque Urbano	Brasilândia B	Mapa 5	Meio Ambiente	Parque
203	Corredor de ônibus	Corredor - Cantídio Sampaio	Mapa 9	Mobilidade	Transporte público coletivo
230	Corredor de ônibus	Corredor - Raimundo Pereira	Mapa 9	Mobilidade	Transporte público coletivo
428	Intervenção de drenagem	Reservatório - Carumbe	Mapa 12	Infraestrutura e Saneamento Ambiental	Drenagem
570	Estratégias de Desenvolvimento Econômico	Polo Estratégico de Desenvolvimento Econômico	Art.177	Desenvolvimento Econômico Sustentável	Centralidades
575	Território de Interesse da Cultura e da Paisagem	TICP - Jaraguá/Perus	Art.314	Patrimônio Cultural	TICP

ID 110 | Parque Brasilândia

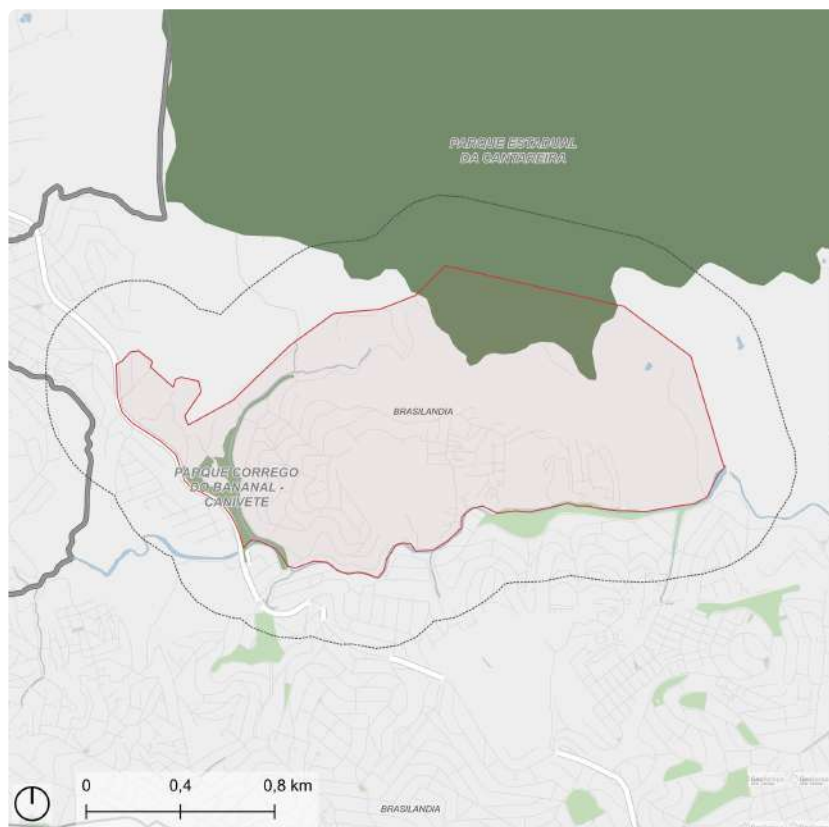
Outras ações previstas: Planejamento Setorial



ID	Descrição	Órgão	Eixo temático	Subtema
12	Instalação de quadra e academia Praça Mariaelle Franco	SUB	Meio Ambiente	Espaço Livre Público
14	Reforma de praça Praça Divino Pai Eterno	SUB	Meio Ambiente	Praça
15	Reforma de praça Praça Padre Ivo Paoloni	SUB	Meio Ambiente	Praça
1015	Parque Parque Urbano - Brasilândia B	SVMA	Meio Ambiente	Parque
1104	Unidade de Conservação Bananal-Canivete	SVMA	Meio Ambiente	Conservação Ambiental
1106	Parque Parque Urbano - Brasilândia	SVMA	Meio Ambiente	Parque
1107	Parque Parque Linear - Bananal	SVMA	Meio Ambiente	Parque Linear
1230	Corredor Verde Av. Raimundo P. de Magalhães 2 - Pq. Pinheirinho D'Água - Polícia Militar	SVMA	Meio Ambiente	Corredor Verde/ Ecológico
1609	Novo equipamento Ecoporto - Brasilândia	SMSUB	Infraestrutura e Saneamento Ambiental	Resíduos Sólidos
1695	Estrutura de drenagem Canalização	SIURB	Infraestrutura e Saneamento Ambiental	Drenagem
1702	Estrutura de drenagem Galeria-reservatório	SIURB	Infraestrutura e Saneamento Ambiental	Drenagem
1966	Reservatório Córrego Carumbé (RCU-01)	SIURB	Infraestrutura e Saneamento Ambiental	Drenagem
2262	Provisão habitacional Pode Entrar Entidades - Elísio Teixeira Leite Qd 03 Lt 03	SEHAB	Habitação Social	Provisão Habitacional

ID 111 | Jardim Damasceno e Jardim Paraná

Escala: Regional



Fonte: PMSP
Elaboração: SMUL/PLANURB - 2025
Datum horizontal: SIRGAS 2000 | UTM 23 S

DESCRIÇÃO (PRS)

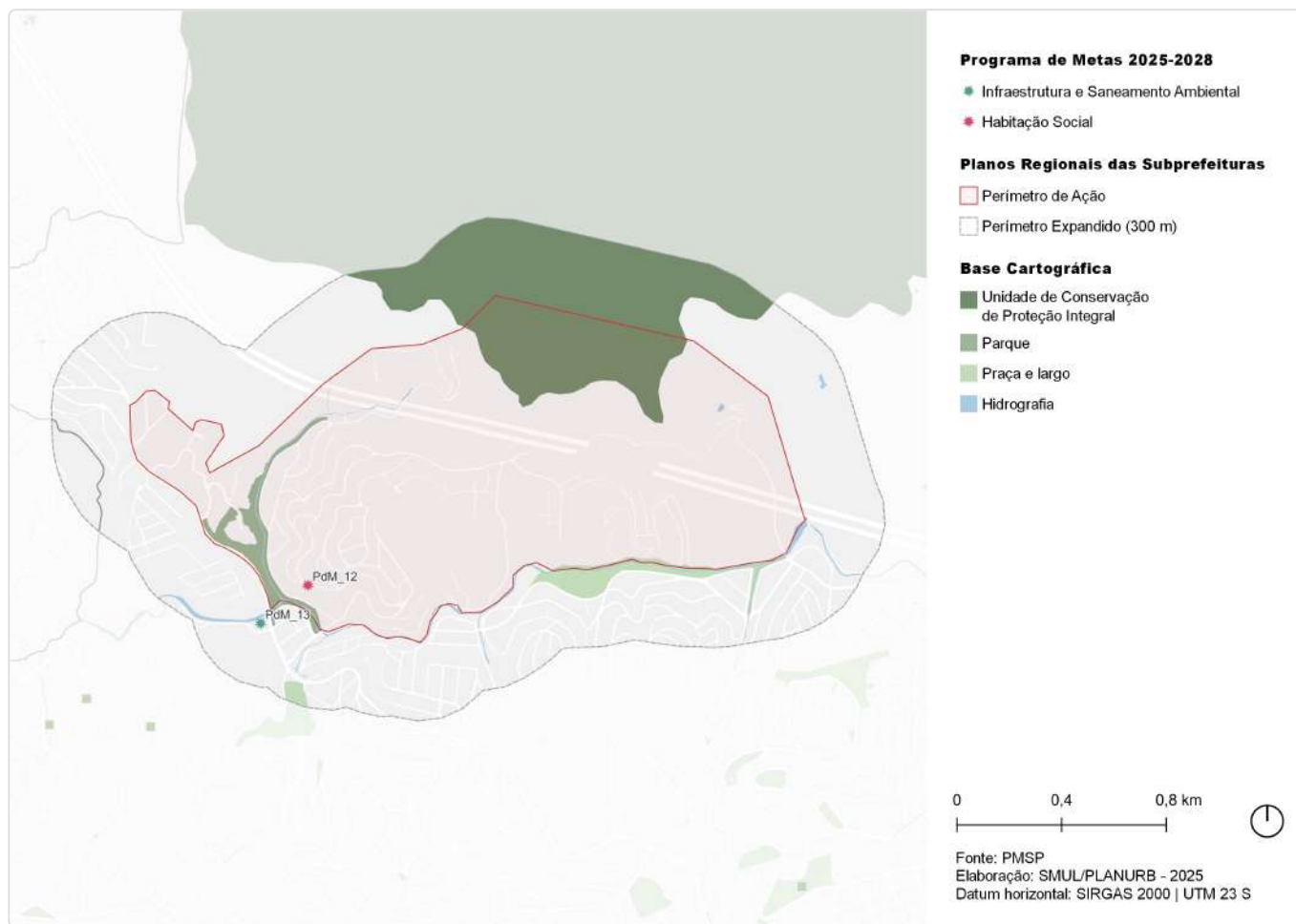
Área compreende parte do Jardim Damasceno e do Jardim Paraná, com limite na Serra da Cantareira ao norte e no Córrego do Bananal ao sul. O perímetro abrange o CEU Paz, o Parque linear do Canivete (Pracinha do Damasceno), o Rodoanel e faz limite com a Subprefeitura de Pirituba-Jaraguá.

EIXOS TEMÁTICOS

- Meio Ambiente
- Infraestrutura e Saneamento Ambiental
- Habitação Social
- Desenvolvimento Social e Equipamentos
- Mobilidade

ID 111 | Jardim Damasceno e Jardim Paraná

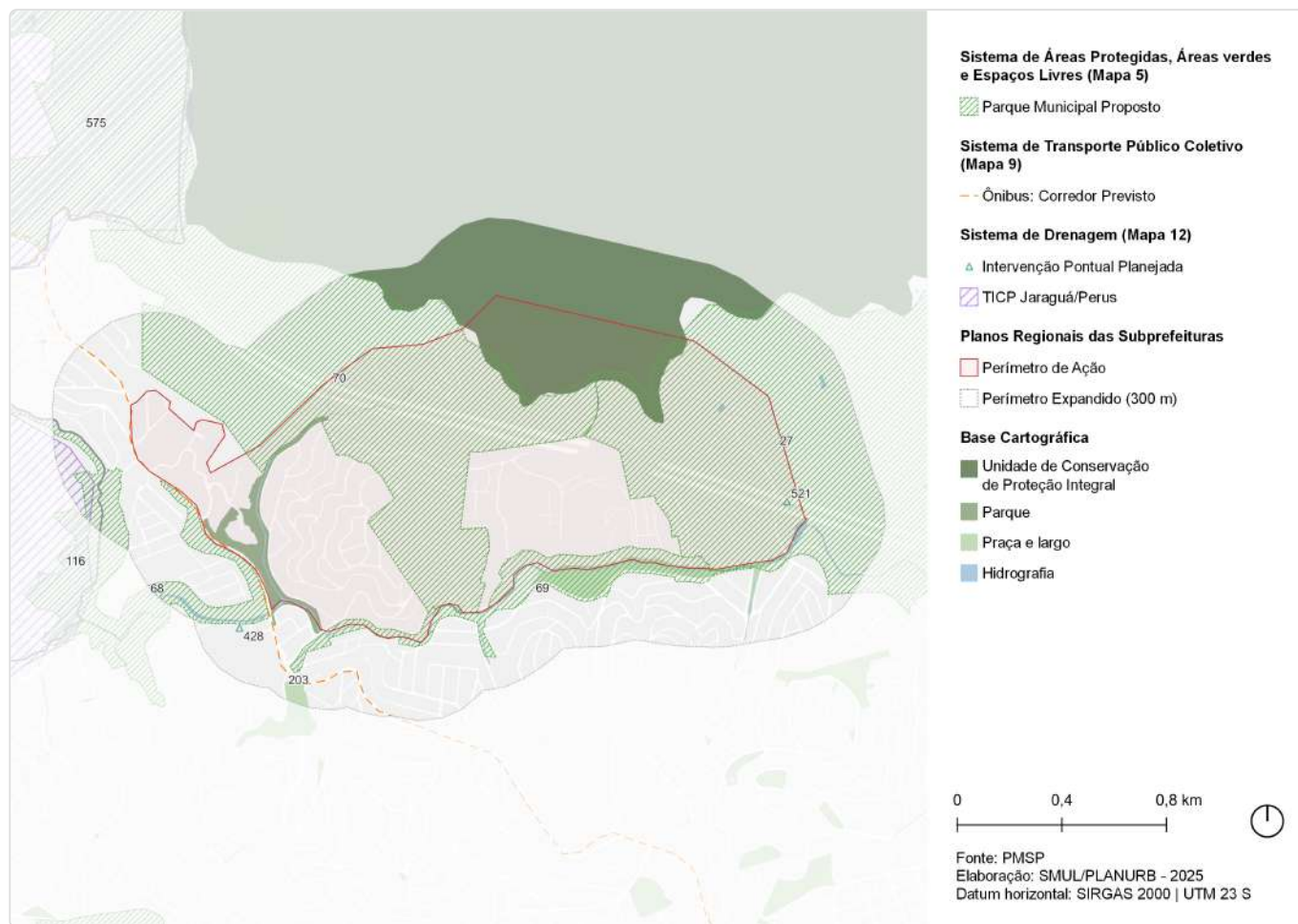
Intervenções previstas para o quadriênio: Programa de Metas 2025-2028 e Orçamento Cidadão 2026



ID	Ação	Descrição	Órgão(s)	Eixo temático	Subtema
PdM_12	Realizar obras de canalização de córregos e contenção de encostas em 14 áreas prioritárias	Jardim Damasceno II	SIURB	Habituação Social	Área de Risco
PdM_13	Entregar 8 piscinões e iniciar a construção de outros 6	Galeria-reservatório Jd. Carumbé	SIURB	Infraestrutura e Saneamento Ambiental	Drenagem

ID 111 | Jardim Damasceno e Jardim Paraná

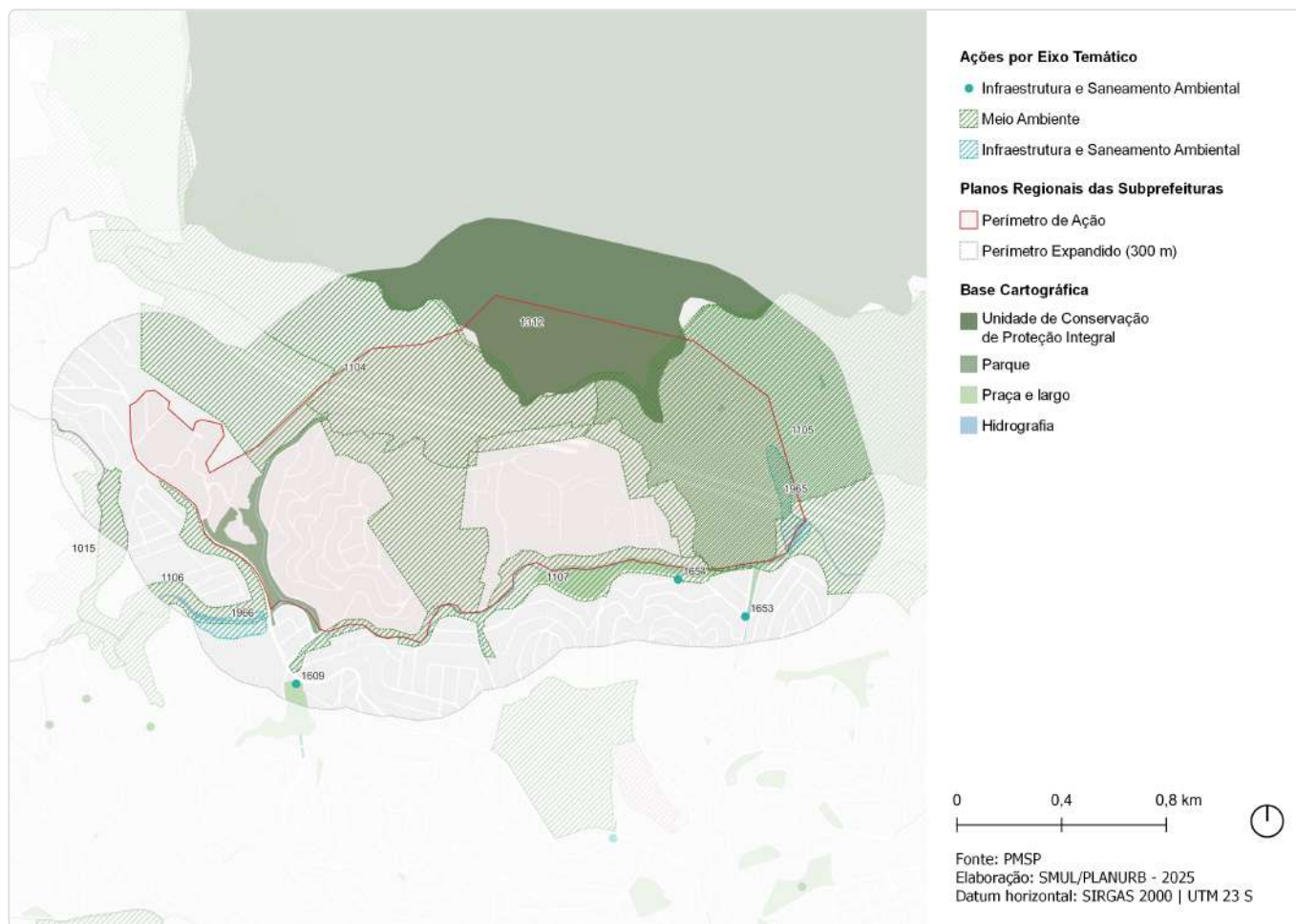
Outras ações previstas: Plano Diretor Estratégico (PDE)



ID	Ação	Descrição	Origem	Eixo temático	Subtema
27	Parque de Conservação	Borda da Cantareira - Itaguacu	Mapa 5	Meio Ambiente	Parque
68	Parque Urbano	Brasilândia	Mapa 5	Meio Ambiente	Parque
69	Parque Linear	Bananal	Mapa 5	Meio Ambiente	Parque linear
70	Parque de Conservação	Borda da Cantareira - Bananal-canivete	Mapa 5	Meio Ambiente	Parque
116	Parque Urbano	Brasilândia B	Mapa 5	Meio Ambiente	Parque
203	Corredor de ônibus	Corredor - Cantídio Sampaio	Mapa 9	Mobilidade	Transporte público coletivo
428	Intervenção de drenagem	Reservatório - Carumbe	Mapa 12	Infraestrutura e Saneamento Ambiental	Drenagem
521	Intervenção de drenagem	Readequação de estrutura - Readequação do reservatório Bananal	Mapa 12	Infraestrutura e Saneamento Ambiental	Drenagem
575	Território de Interesse da Cultura e da Paisagem	TICP - Jaraguá/Perus	Art.314	Patrimônio Cultural	TICP

ID 111 | Jardim Damasceno e Jardim Paraná

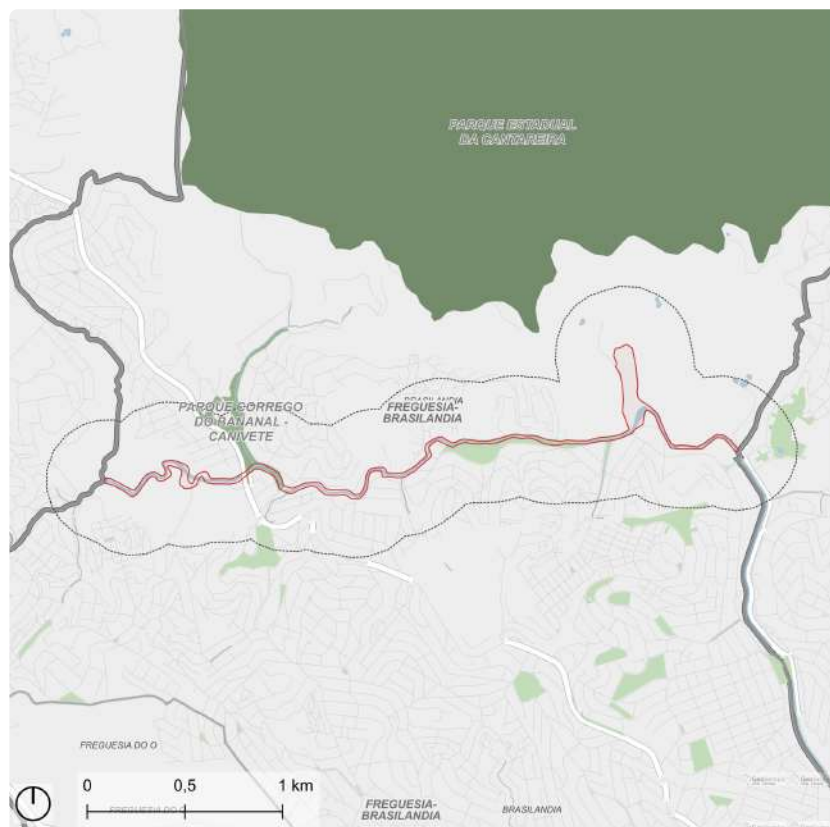
Outras ações previstas: Planejamento Setorial



ID	Descrição	Órgão	Eixo temático	Subtema
1015	Parque Parque Urbano - Brasilândia B	SVMA	Meio Ambiente	Parque
1104	Unidade de Conservação Bananal-Canivete	SVMA	Meio Ambiente	Conservação Ambiental
1105	Unidade de Conservação Itaguaçu	SVMA	Meio Ambiente	Conservação Ambiental
1106	Parque Parque Urbano - Brasilândia	SVMA	Meio Ambiente	Parque
1107	Parque Parque Linear - Bananal	SVMA	Meio Ambiente	Parque Linear
1312	Corredor Verde Corredor da Mata Atlântica Norte - Trecho 5 Perus - Cachoeirinha	SVMA	Meio Ambiente	Corredor Verde/ Ecológico
1609	Novo equipamento Ecoporto - Brasilândia	SMSUB	Infraestrutura e Saneamento Ambiental	Resíduos Sólidos
1653	Intervenções de microdrenagem Jardins de chuva - R. Firminópolis	SMSUB; SUB	Infraestrutura e Saneamento Ambiental	Drenagem
1654	Intervenções de microdrenagem Jardins de chuva - R. Ibiraiaras	SMSUB; SUB	Infraestrutura e Saneamento Ambiental	Drenagem
1695	Estrutura de drenagem Canalização	SIURB	Infraestrutura e Saneamento Ambiental	Drenagem
1965	Reservatório Ampliação do Reservatório Bananal	SIURB	Infraestrutura e Saneamento Ambiental	Drenagem
1966	Reservatório Córrego Carumbé (RCU-01)	SIURB	Infraestrutura e Saneamento Ambiental	Drenagem

ID 112 | Córrego do Bananal

Escala: Regional



Fonte: PMSP
Elaboração: SMUL/PLANURB - 2025
Datum horizontal: SIRGAS 2000 | UTM 23 S

DESCRIÇÃO (PRS)

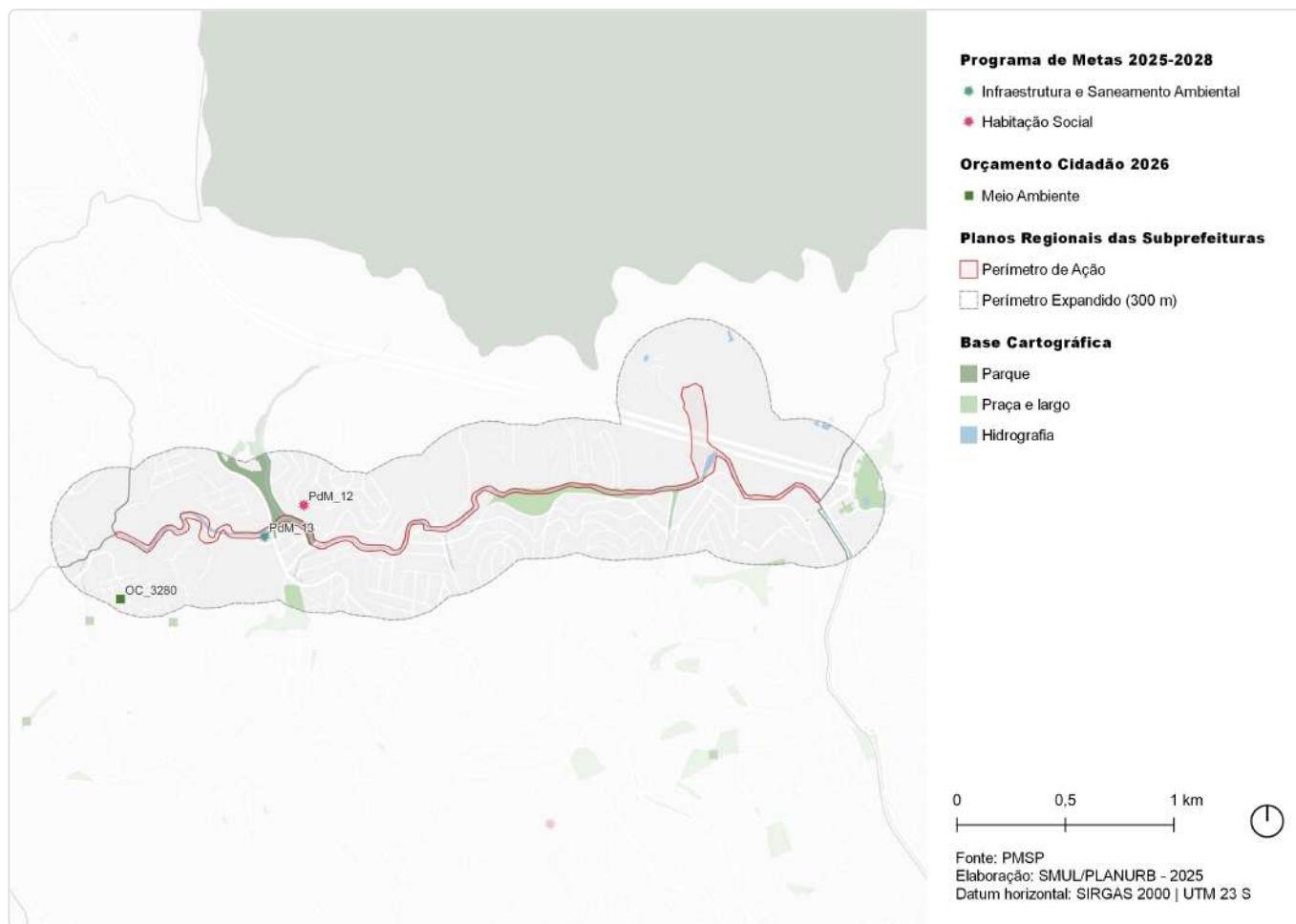
O perímetro percorre a extensão do Córrego do Bananal até Piscinão do Bananal (inclusive) e sua demarcação vai desde o limite com a Subprefeitura de Pirituba - local em que será implantado o Parque Brasília e ponto de encontro com o Córrego Corumbé e o Córrego do Onça - até o limite com a Subprefeitura de Casa Verde, quando encontra o Córrego Itaguaçu e o Córrego Cabuçu de Baixo. A área demarcada está inserida na Microbacia do Cabuçu de Baixo.

EIXOS TEMÁTICOS

- Meio Ambiente
- Infraestrutura e Saneamento Ambiental
- Habitação Social
- Desenvolvimento Social e Equipamentos
- Mobilidade

ID 112 | Córrego do Bananal

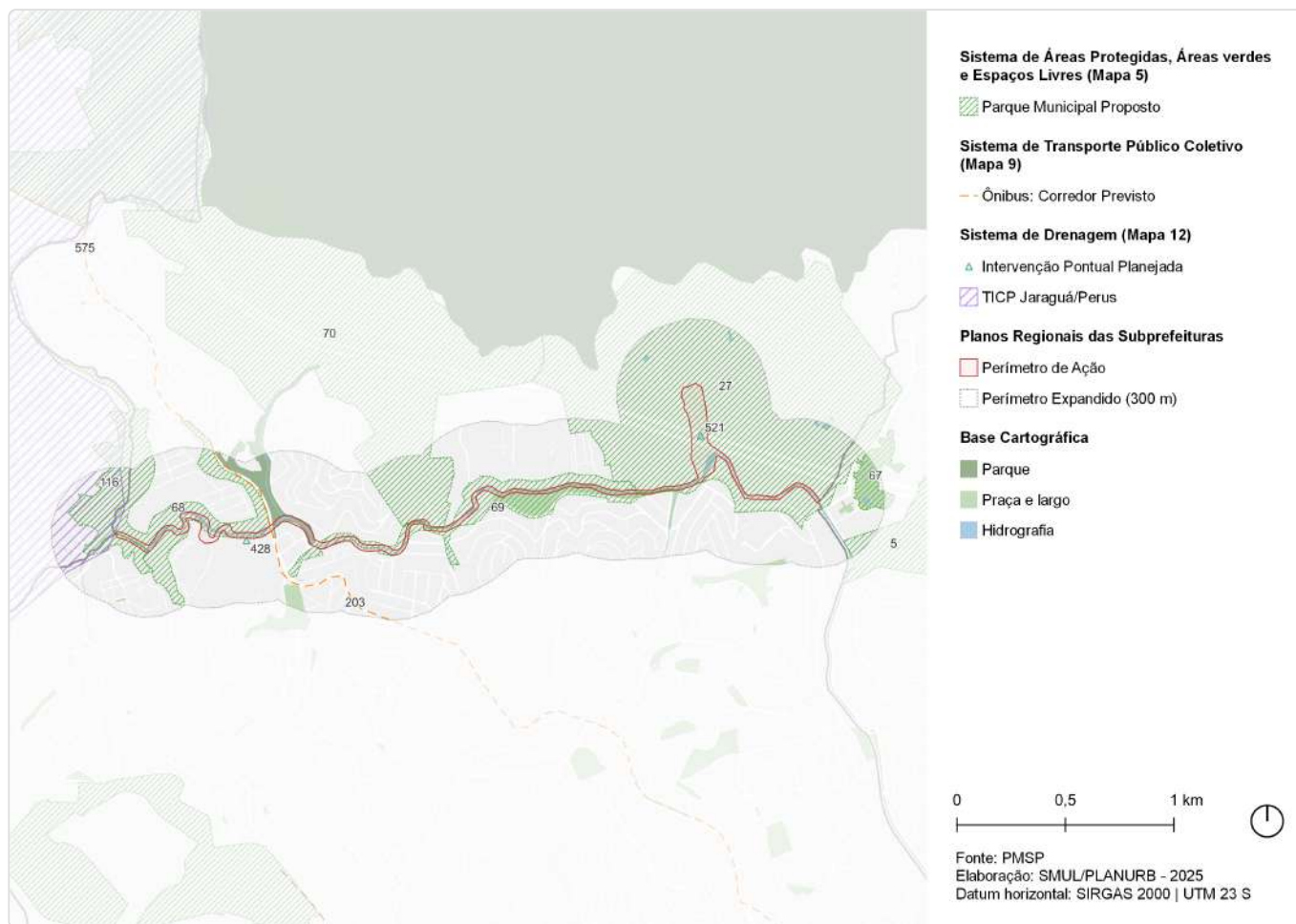
Intervenções previstas para o quadriênio: Programa de Metas 2025-2028 e Orçamento Cidadão 2026



ID	Ação	Descrição	Órgão(s)	Eixo temático	Subtema
PdM_12	Realizar obras de canalização de córregos e contenção de encostas em 14 áreas prioritárias	Jardim Damasceno II	SIURB	Habitação Social	Área de Risco
PdM_13	Entregar 8 piscinões e iniciar a construção de outros 6	Galeria-reservatório Jd. Carumbé	SIURB	Infraestrutura e Saneamento Ambiental	Drenagem
OC_3280	Reformar Praça Divino Pai Eterno	Praça Divino Pai Eterno	SUB	Meio Ambiente	Praça

ID 112 | Córrego do bananal

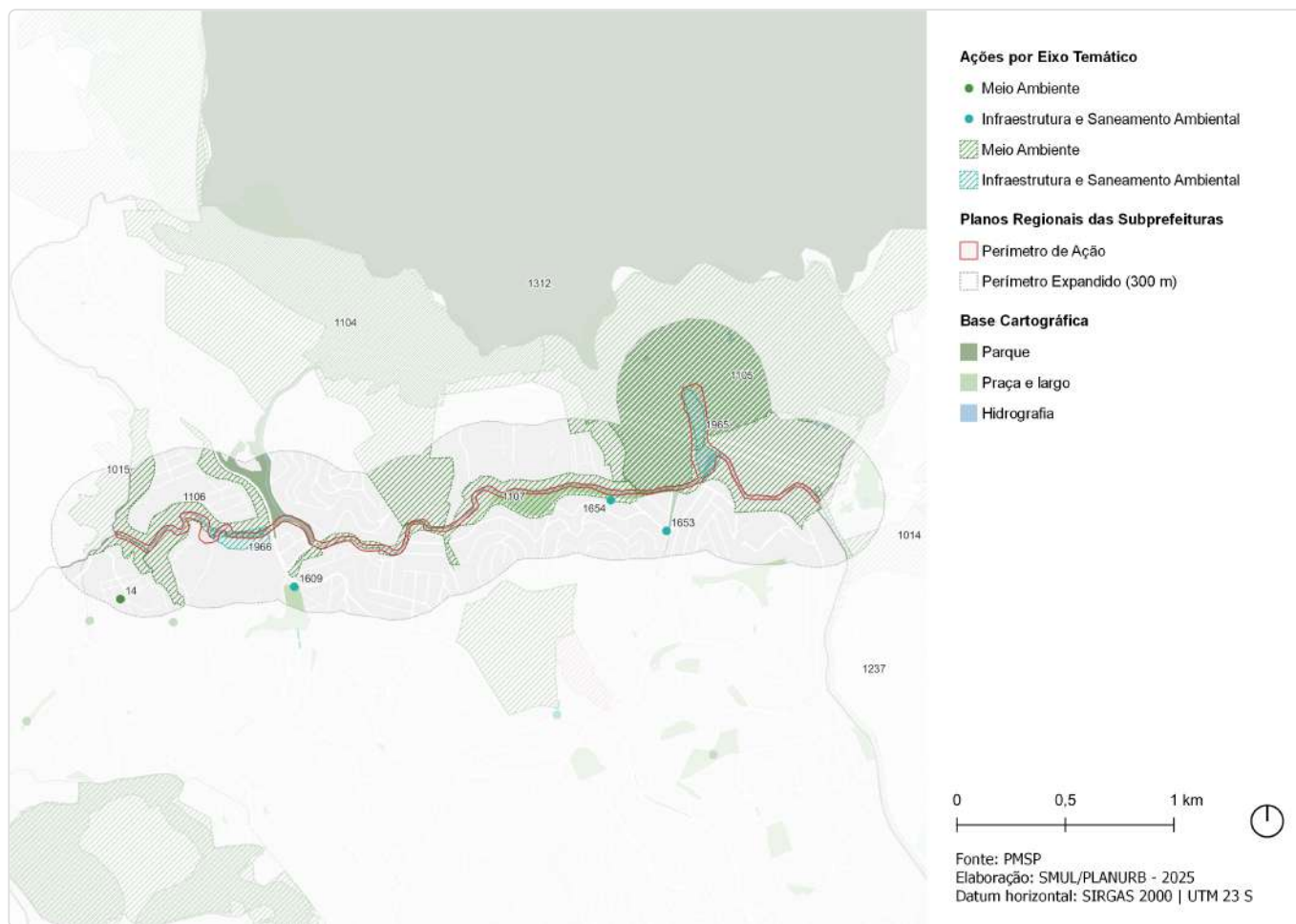
Outras ações previstas: Plano Diretor Estratégico (PDE)



ID	Ação	Descrição	Origem	Eixo temático	Subtema
5	Parque de Conservação	Borda da Cantareira - Córrego do Bispo	Mapa 5	Meio Ambiente	Parque
27	Parque de Conservação	Borda da Cantareira - Itaguacu	Mapa 5	Meio Ambiente	Parque
67	Parque Urbano	Itaguacu	Mapa 5	Meio Ambiente	Parque
68	Parque Urbano	Brasilândia	Mapa 5	Meio Ambiente	Parque
69	Parque Linear	Bananal	Mapa 5	Meio Ambiente	Parque linear
70	Parque de Conservação	Borda da Cantareira - Bananal-canivete	Mapa 5	Meio Ambiente	Parque
116	Parque Urbano	Brasilândia B	Mapa 5	Meio Ambiente	Parque
203	Corredor de ônibus	Corredor - Cantídio Sampaio	Mapa 9	Mobilidade	Transporte público coletivo
428	Intervenção de drenagem	Reservatório - Carumbe	Mapa 12	Infraestrutura e Saneamento Ambiental	Drenagem
521	Intervenção de drenagem	Readequação de estrutura - Readequação do reservatório Bananal	Mapa 12	Infraestrutura e Saneamento Ambiental	Drenagem
575	Território de Interesse da Cultura e da Paisagem	TICP - Jaraguá/Perus	Art.314	Patrimônio Cultural	TICP

ID 112 | Córrego do bananal

Outras ações previstas: Planejamento Setorial

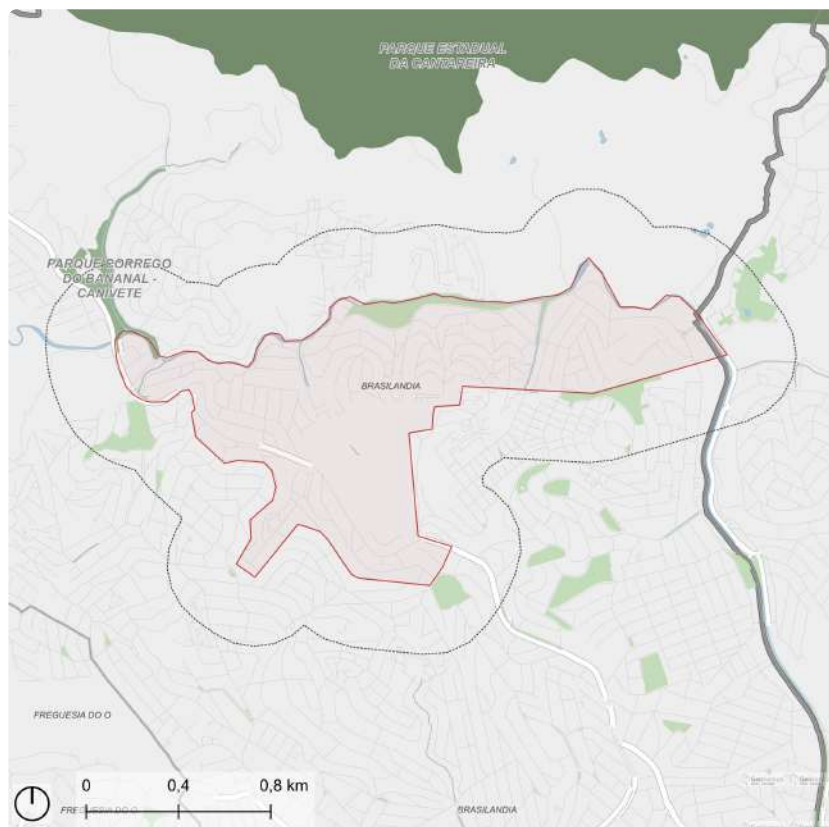


ID	Descrição	Órgão	Eixo temático	Subtema
14	Reforma de praça Praça Divino Pai Eterno	SUB	Meio Ambiente	Praça
1014	Unidade de Conservação Córrego do Bispo	SVMA	Meio Ambiente	Conservação Ambiental
1015	Parque Parque Urbano - Brasilândia B	SVMA	Meio Ambiente	Parque
1104	Unidade de Conservação Bananal-Canivete	SVMA	Meio Ambiente	Conservação Ambiental
1105	Unidade de Conservação Itaguaçu	SVMA	Meio Ambiente	Conservação Ambiental
1106	Parque Parque Urbano - Brasilândia	SVMA	Meio Ambiente	Parque
1107	Parque Parque Linear - Bananal	SVMA	Meio Ambiente	Parque Linear
1237	Corredor Verde Av. Inajar De Souza - Marg. Tietê - Cantareira	SVMA	Meio Ambiente	Corredor Verde/ Ecológico
1312	Corredor Verde Corredor da Mata Atlântica Norte - Trecho 5 Perus - Cachoeirinha	SVMA	Meio Ambiente	Corredor Verde/ Ecológico
1609	Novo equipamento Ecoporto - Brasilândia	SMSUB	Infraestrutura e Saneamento Ambiental	Resíduos Sólidos
1653	Intervenções de microdrenagem Jardins de chuva - R. Firminópolis	SMSUB; SUB	Infraestrutura e Saneamento Ambiental	Drenagem
1654	Intervenções de microdrenagem Jardins de chuva - R. Ibiraiaras	SMSUB; SUB	Infraestrutura e Saneamento Ambiental	Drenagem
1695	Estrutura de drenagem Canalização	SIURB	Infraestrutura e Saneamento Ambiental	Drenagem

ID	Descrição	Órgão	Eixo temático	Subtema
1965	Reservatório Ampliação do Reservatório Bananal	SIURB	Infraestrutura e Saneamento Ambiental	Drenagem
1966	Reservatório Córrego Carumbé (RCU-01)	SIURB	Infraestrutura e Saneamento Ambiental	Drenagem

ID 113 | Jardim Princesa e Jardim Vista Alegre

Escala: Regional



Fonte: PMSP
Elaboração: SMUL/PLANURB - 2025
Datum horizontal: SIRGAS 2000 | UTM 23 S

DESCRIÇÃO (PRS)

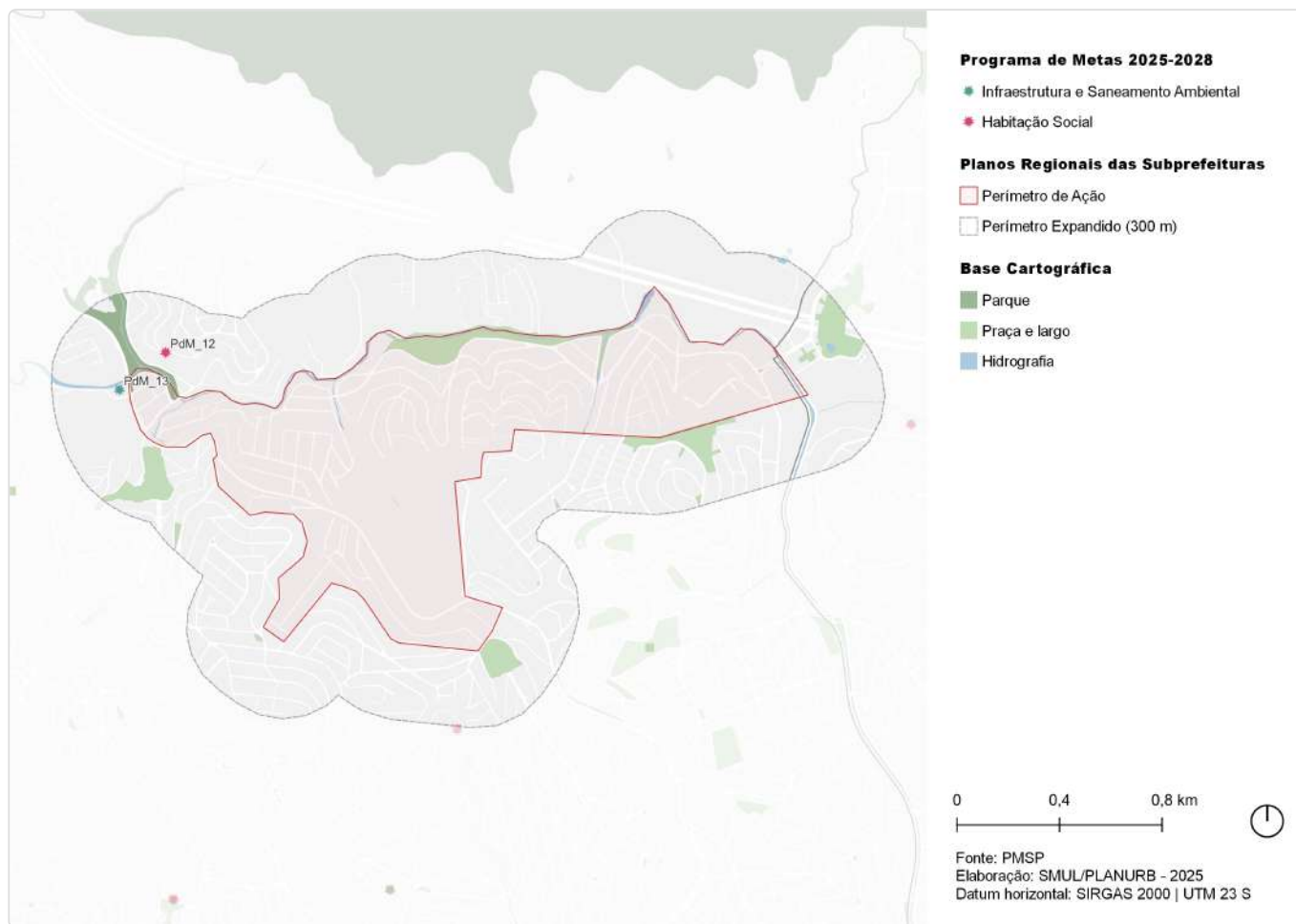
Área que compreende o bairro Jardim Princesa, parte do Jardim Guarani e parte do Jardim Vista Alegre, é demarcada a partir do Córrego do Bananal, abarcando a antiga Pedreira Itaberaba e vias importantes, como a Avenida Deputado Cantídio Sampaio e a Avenida General Penha Brasil. Faz limite com a Subprefeitura de Casa VerdeCachoeirinha, chegando à Avenida Inajar de Souza, e com a Subprefeitura de Pirituba-Jaraguá, até o Parque Brasília.

EIXOS TEMÁTICOS

- Meio Ambiente
- Infraestrutura e Saneamento Ambiental
- Habitação Social
- Desenvolvimento Social e Equipamentos
- Mobilidade

ID 113 | Jardim Princesa e Jardim Vista Alegre

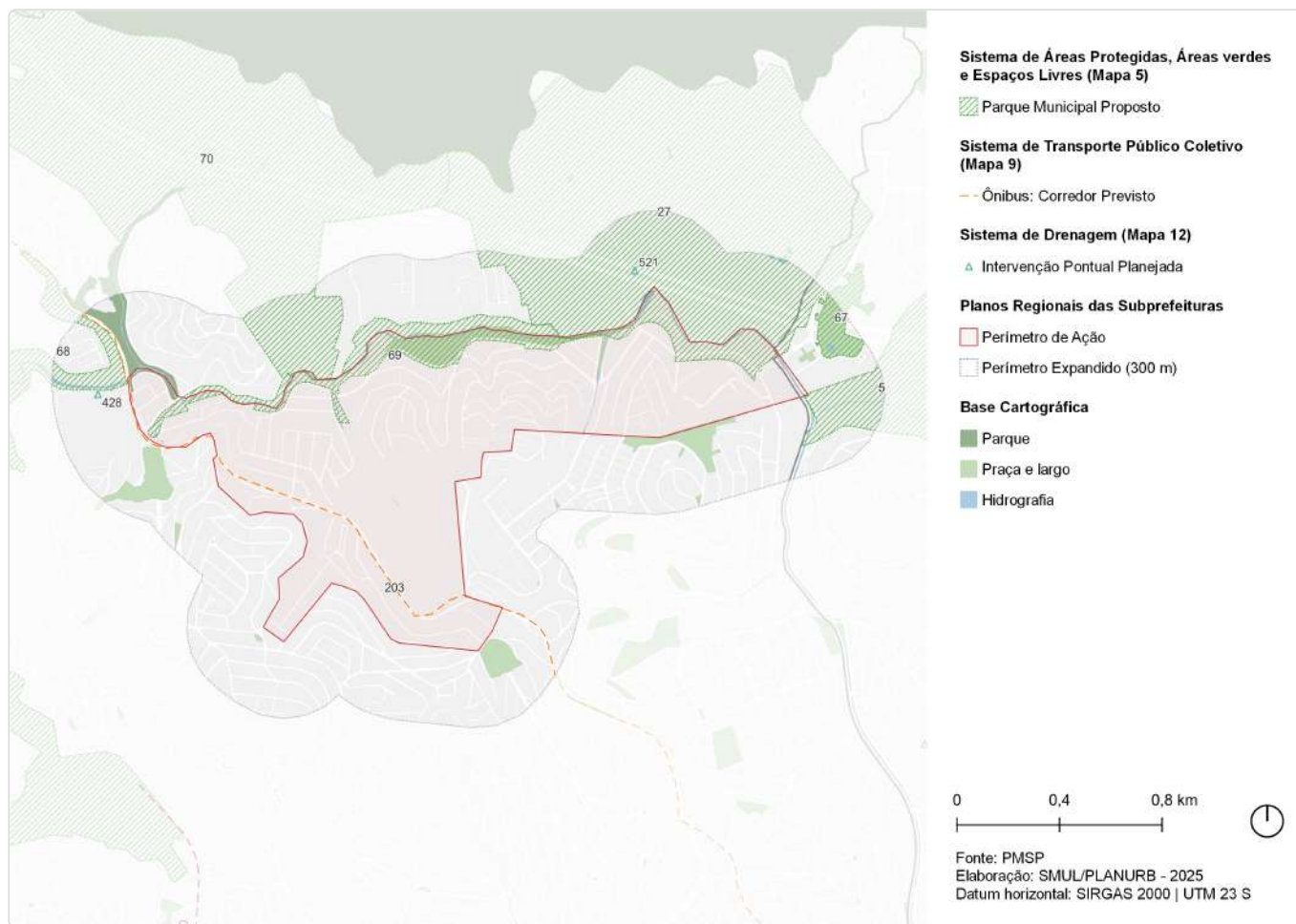
Intervenções previstas para o quadriênio: Programa de Metas 2025-2028 e Orçamento Cidadão 2026



ID	Ação	Descrição	Órgão(s)	Eixo temático	Subtema
PdM_12	Realizar obras de canalização de córregos e contenção de encostas em 14 áreas prioritárias	Jardim Damasceno II	SIURB	Habitação Social	Área de Risco
PdM_13	Entregar 8 piscinões e iniciar a construção de outros 6	Galeria-reservatório Jd. Carumbé	SIURB	Infraestrutura e Saneamento Ambiental	Drenagem

ID 113 | Jardim Princesa e Jardim Vista Alegre

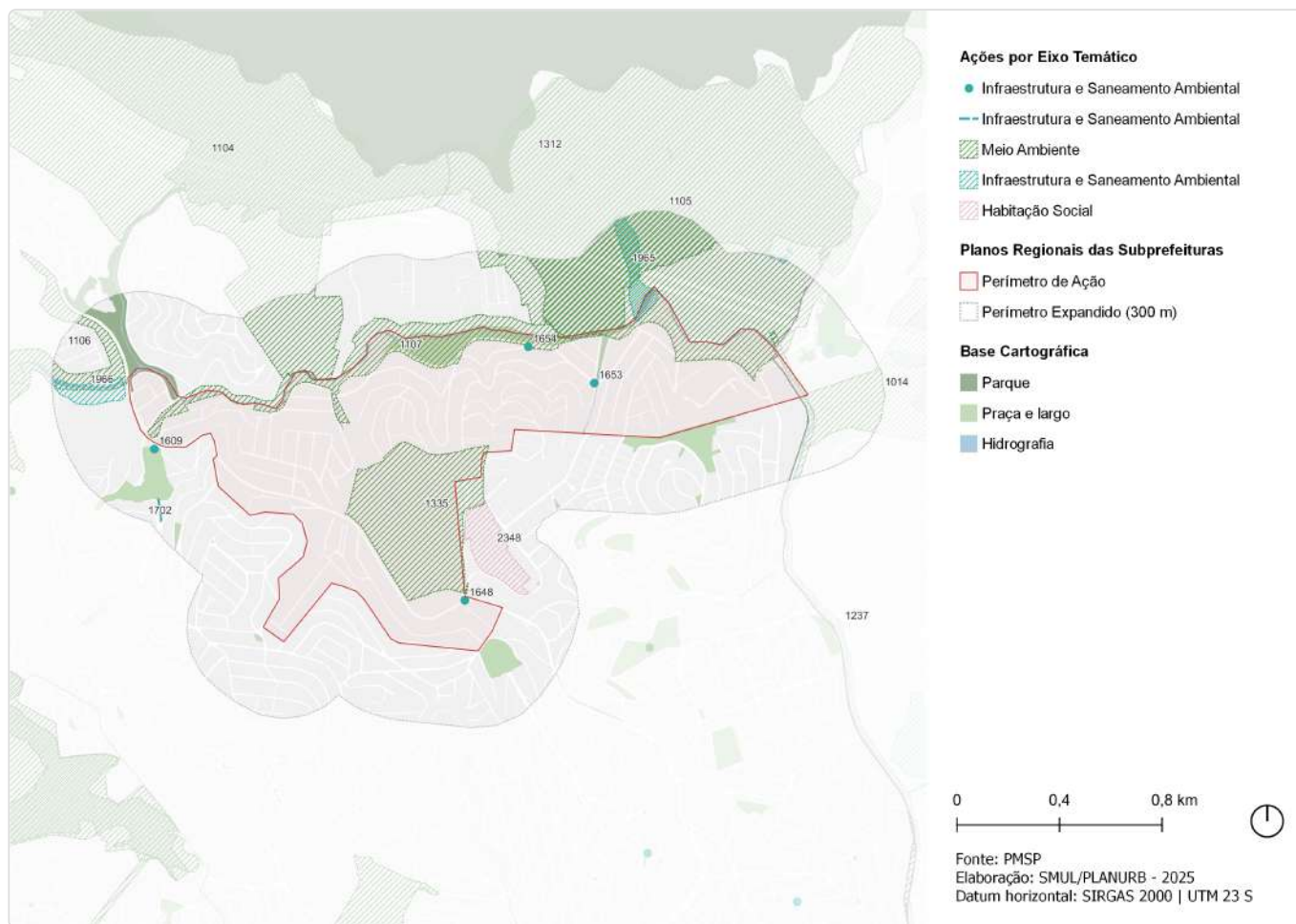
Outras ações previstas: Plano Diretor Estratégico (PDE)



ID	Ação	Descrição	Origem	Eixo temático	Subtema
5	Parque de Conservação	Borda da Cantareira - Córrego do Bispo	Mapa 5	Meio Ambiente	Parque
27	Parque de Conservação	Borda da Cantareira - Itaguacu	Mapa 5	Meio Ambiente	Parque
67	Parque Urbano	Itaguacu	Mapa 5	Meio Ambiente	Parque
68	Parque Urbano	Brasilândia	Mapa 5	Meio Ambiente	Parque
69	Parque Linear	Bananal	Mapa 5	Meio Ambiente	Parque linear
70	Parque de Conservação	Borda da Cantareira - Bananal-canivete	Mapa 5	Meio Ambiente	Parque
203	Corredor de ônibus	Corredor - Cantídio Sampaio	Mapa 9	Mobilidade	Transporte público coletivo
428	Intervenção de drenagem	Reservatório - Carumbe	Mapa 12	Infraestrutura e Saneamento Ambiental	Drenagem
521	Intervenção de drenagem	Readequação de estrutura - Readequação do reservatório Bananal	Mapa 12	Infraestrutura e Saneamento Ambiental	Drenagem

ID 113 | Jardim Princesa e Jardim Vista Alegre

Outras ações previstas: Planejamento Setorial

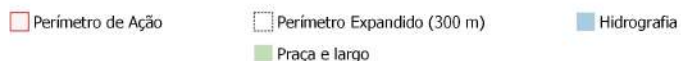


ID	Descrição	Órgão	Eixo temático	Subtema
1014	Unidade de Conservação Córrego do Bispo	SVMA	Meio Ambiente	Conservação Ambiental
1104	Unidade de Conservação Bananal-Canivete	SVMA	Meio Ambiente	Conservação Ambiental
1105	Unidade de Conservação Itaguaçu	SVMA	Meio Ambiente	Conservação Ambiental
1106	Parque Parque Urbano - Brasilândia	SVMA	Meio Ambiente	Parque
1107	Parque Parque Linear - Bananal	SVMA	Meio Ambiente	Parque Linear
1237	Corredor Verde Av. Inajar De Souza - Marg. Tietê - Cantareira	SVMA	Meio Ambiente	Corredor Verde/ Ecológico
1312	Corredor Verde Corredor da Mata Atlântica Norte - Trecho 5 Perus - Cachoeirinha	SVMA	Meio Ambiente	Corredor Verde/ Ecológico
1335	Requalificação de praças e áreas verdes Espaço Público	SVMA	Meio Ambiente	Espaço Livre Público
1609	Novo equipamento Ecoponto - Brasilândia	SMSUB	Infraestrutura e Saneamento Ambiental	Resíduos Sólidos
1648	Intervenções de microdrenagem Jardins de chuva - Av. Dep. Cantídio Sampaio	SMSUB; SUB	Infraestrutura e Saneamento Ambiental	Drenagem
1653	Intervenções de microdrenagem Jardins de chuva - R. Firminópolis	SMSUB; SUB	Infraestrutura e Saneamento Ambiental	Drenagem
1654	Intervenções de microdrenagem Jardins de chuva - R. Ibiraiaras	SMSUB; SUB	Infraestrutura e Saneamento Ambiental	Drenagem

ID	Descrição	Órgão	Eixo temático	Subtema
1695	Estrutura de drenagem Canalização	SIURB	Infraestrutura e Saneamento Ambiental	Drenagem
1702	Estrutura de drenagem Galeria-reservatório	SIURB	Infraestrutura e Saneamento Ambiental	Drenagem
1965	Reservatório Ampliação do Reservatório Bananal	SIURB	Infraestrutura e Saneamento Ambiental	Drenagem
1966	Reservatório Córrego Carumbé (RCU-01)	SIURB	Infraestrutura e Saneamento Ambiental	Drenagem
2348	Urbanização Elisa Maria	SEHAB	Habitação Social	Urbanização

ID 115 | Jardim Elisa Maria

Escala: Regional



Fonte: PMSP
Elaboração: SMUL/PLANURB - 2025
Datum horizontal: SIRGAS 2000 | UTM 23 S

DESCRIÇÃO (PRS)

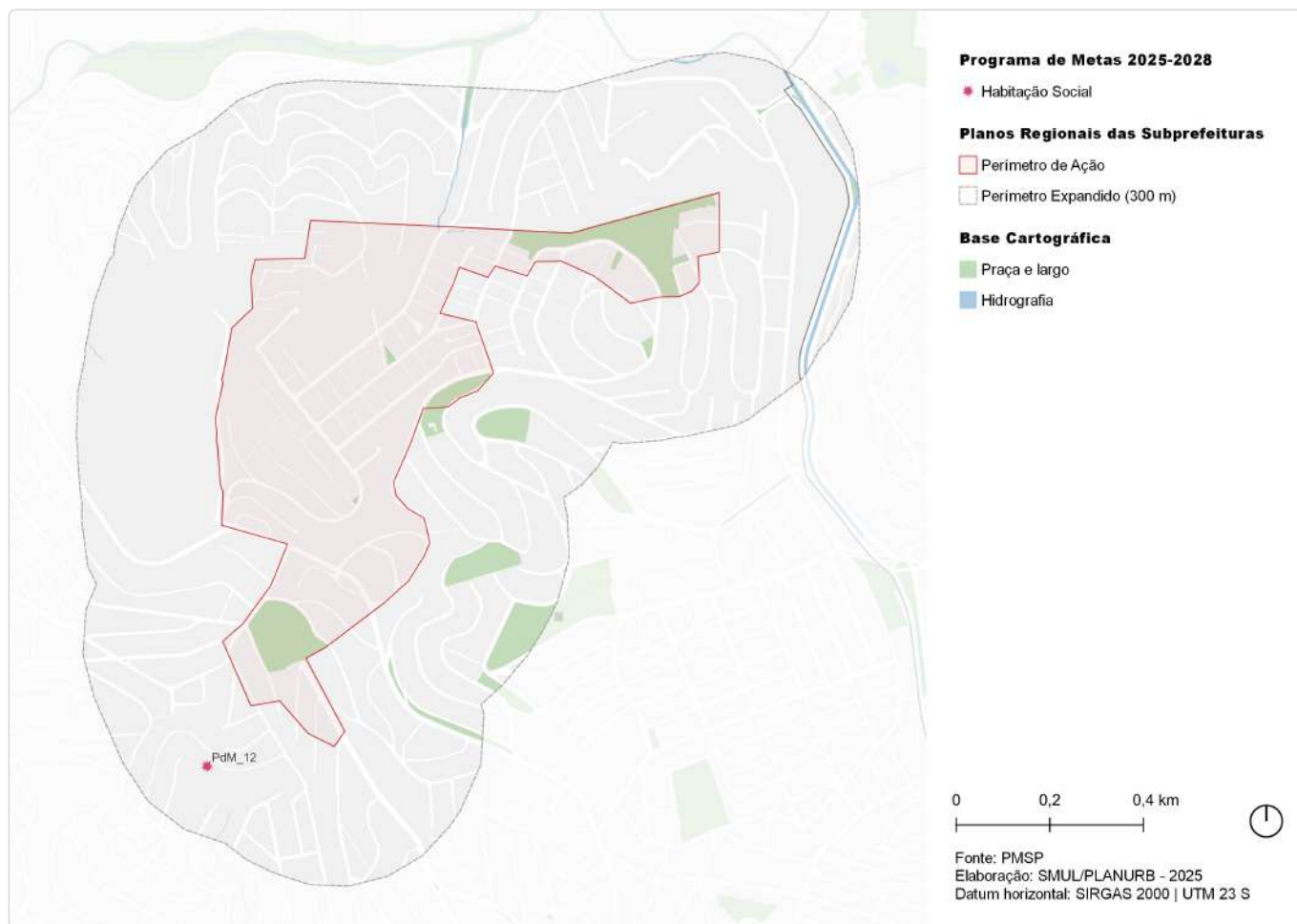
Área de encosta muito próxima da antiga Pedreira Itaberaba, delimitada pela Linha de Transmissão da Eletropaulo ao norte e pela Avenida Deputado Cantídio Sampaio ao sul. Engloba as ruas Clara Nunes, Rômulo Naldi e Manuel Aquilino dos Santos.

EIXOS TEMÁTICOS

- Meio Ambiente
- Infraestrutura e Saneamento Ambiental
- Habitação Social
- Desenvolvimento Social e Equipamentos
- Mobilidade

ID 115 | Jardim Elisa Maria

Intervenções previstas para o quadriênio: Programa de Metas 2025-2028 e Orçamento Cidadão 2026



ID	Ação	Descrição	Órgão(s)	Eixo temático	Subtema
PdM_12	Realizar obras de canalização de córregos e contenção de encostas em 14 áreas prioritárias	Flor de Lis	SIURB	Habituação Social	Área de Risco

ID 115 | Jardim Elisa Maria

Outras ações previstas: Plano Diretor Estratégico (PDE)



ID	Ação	Descrição	Origem	Eixo temático	Subtema
5	Parque de Conservação	Borda da Cantareira - Córrego do Bispo	Mapa 5	Meio Ambiente	Parque
27	Parque de Conservação	Borda da Cantareira - Itaguacu	Mapa 5	Meio Ambiente	Parque
203	Corredor de ônibus	Corredor - Cantídio Sampaio	Mapa 9	Mobilidade	Transporte público coletivo

ID 115 | Jardim Elisa Maria

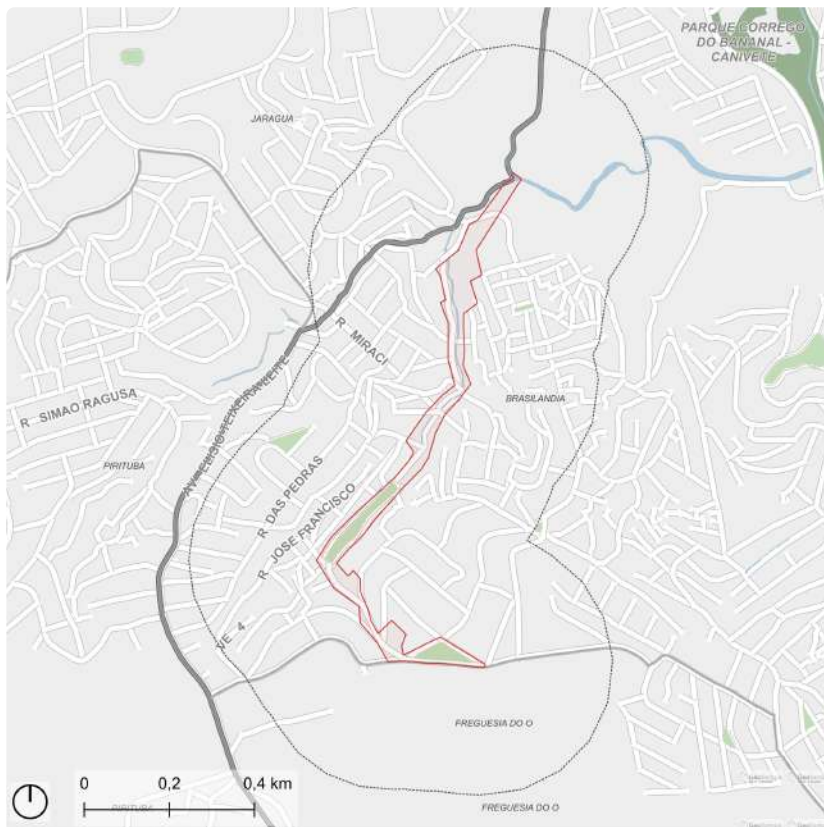
Outras ações previstas: Planejamento Setorial



ID	Descrição	Órgão	Eixo temático	Subtema
1014	Unidade de Conservação Córrego do Bispo	SVMA	Meio Ambiente	Conservação Ambiental
1105	Unidade de Conservação Itaguaçu	SVMA	Meio Ambiente	Conservação Ambiental
1237	Corredor Verde Av. Inajar De Souza - Marg. Tietê - Cantareira	SVMA	Meio Ambiente	Corredor Verde/ Ecológico
1335	Requalificação de praças e áreas verdes Espaço Público	SVMA	Meio Ambiente	Espaço Livre Público
1648	Intervenções de microdrenagem Jardins de chuva - Av. Dep. Cantídio Sampaio	SMSUB; SUB	Infraestrutura e Saneamento Ambiental	Drenagem
1653	Intervenções de microdrenagem Jardins de chuva - R. Firminópolis	SMSUB; SUB	Infraestrutura e Saneamento Ambiental	Drenagem
2348	Urbanização Elisa Maria	SEHAB	Habitação Social	Urbanização

ID 117 | Jardim Paulistano

Escala: Regional



- Perímetro de Ação
- Parque
- Hidrografia
- Perímetro Expandido (300 m)
- Praça e largo



Fonte: PMSP
Elaboração: SMUL/PLANURB - 2025
Datum horizontal: SIRGAS 2000 | UTM 23 S

DESCRIÇÃO (PRS)

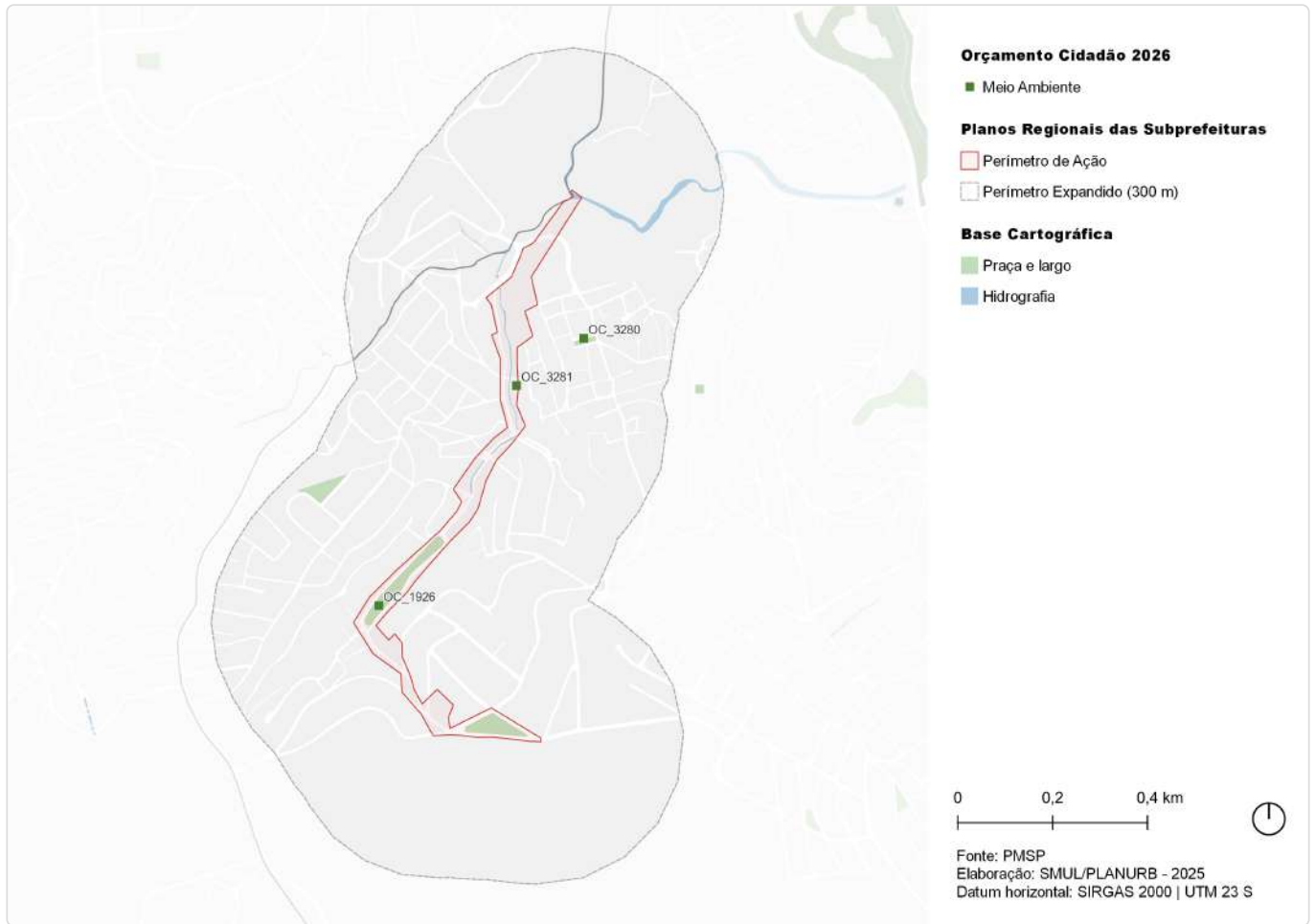
Área limreira aos córregos (ID-341), (ID-548), (ID-549), (ID2174), contribuintes do córrego Corumbé, compreendida entre o futuro Parque Brasilândia e a Pedreira Morro Grande. Engloba parte das ruas Aparecida do Taboado, Rua Alto Tocantins, Rua Padre Achilles Silvestre, Rua Cristal e Rua Ilha de Itaparica.

EIXOS TEMÁTICOS

- Meio Ambiente
- Infraestrutura e Saneamento Ambiental
- Habitação Social
- Desenvolvimento Social e Equipamentos
- Mobilidade

ID 117 | Jardim Paulistano

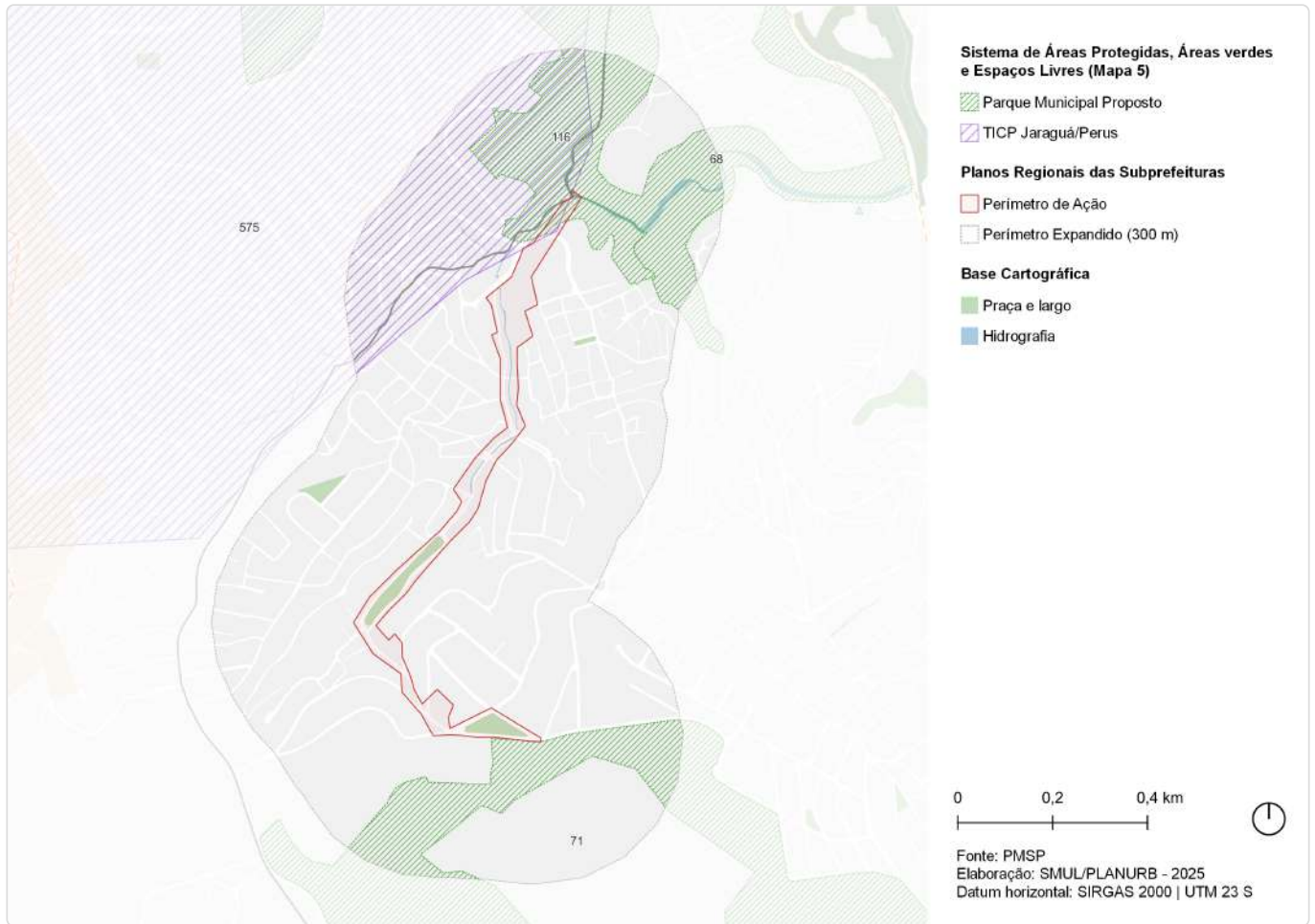
Intervenções previstas para o quadriênio: Programa de Metas 2025-2028 e Orçamento Cidadão 2026



ID	Ação	Descrição	Órgão(s)	Eixo temático	Subtema
OC_1926	Instalar cobertura e arquibancada na quadra da praça Marielle Franco	Praça Marielle Franco	SUB	Meio Ambiente	Praça
OC_3280	Reformar Praça Divino Pai Eterno	Praça Divino Pai Eterno	SUB	Meio Ambiente	Praça
OC_3281	Reformar Praça Padre Ivo Paoloni, Jardim Paulistano	Praça Padre Ivo Paoloni	SUB	Meio Ambiente	Praça

ID 117 | Jardim Paulistano

Outras ações previstas: Plano Diretor Estratégico (PDE)



ID	Ação	Descrição	Origem	Eixo temático	Subtema
68	Parque Urbano	Brasilândia	Mapa 5	Meio Ambiente	Parque
71	Parque Urbano	Morro Grande	Mapa 5	Meio Ambiente	Parque
116	Parque Urbano	Brasilândia B	Mapa 5	Meio Ambiente	Parque
575	Território de Interesse da Cultura e da Paisagem	TICP - Jaraguá/Perus	Art.314	Patrimônio Cultural	TICP

ID 117 | Jardim Paulistano

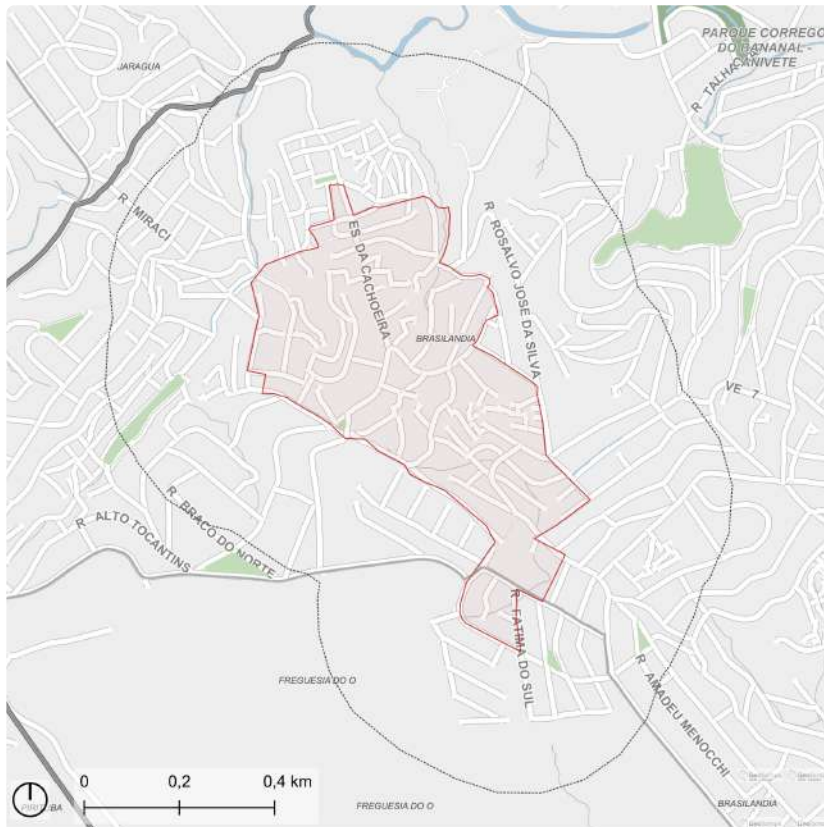
Outras ações previstas: Planejamento Setorial



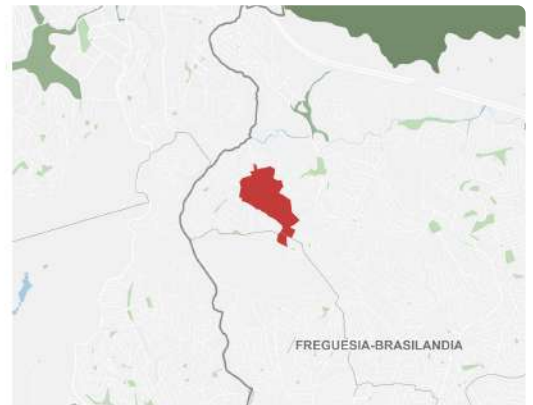
ID	Descrição	Órgão	Eixo temático	Subtema
13	Instalação de cobertura e arquibancada na quadra Praça Mariaelle Franco	SUB	Meio Ambiente	Praça
14	Reforma de praça Praça Divino Pai Eterno	SUB	Meio Ambiente	Praça
15	Reforma de praça Praça Padre Ivo Paoloni	SUB	Meio Ambiente	Praça
1015	Parque Parque Urbano - Brasilândia B	SVMA	Meio Ambiente	Parque
1106	Parque Parque Urbano - Brasilândia	SVMA	Meio Ambiente	Parque
1115	Parque Parque Urbano - Morro Grande	SVMA	Meio Ambiente	Parque
1313	Corredor Verde Corredor da Mata Atlântica Norte - Trecho 1 Freguesia - Jaraгуá	SVMA	Meio Ambiente	Corredor Verde/ Ecológico

ID 118 | Estrada da Cachoeira

Escala: Regional



- Perímetro de Ação
- Parque
- Hidrografia
- Perímetro Expandido (300 m)
- Praça e largo



Fonte: PMSP
Elaboração: SMUL/PLANURB - 2025
Datum horizontal: SIRGAS 2000 | UTM 23 S

DESCRIÇÃO (PRS)

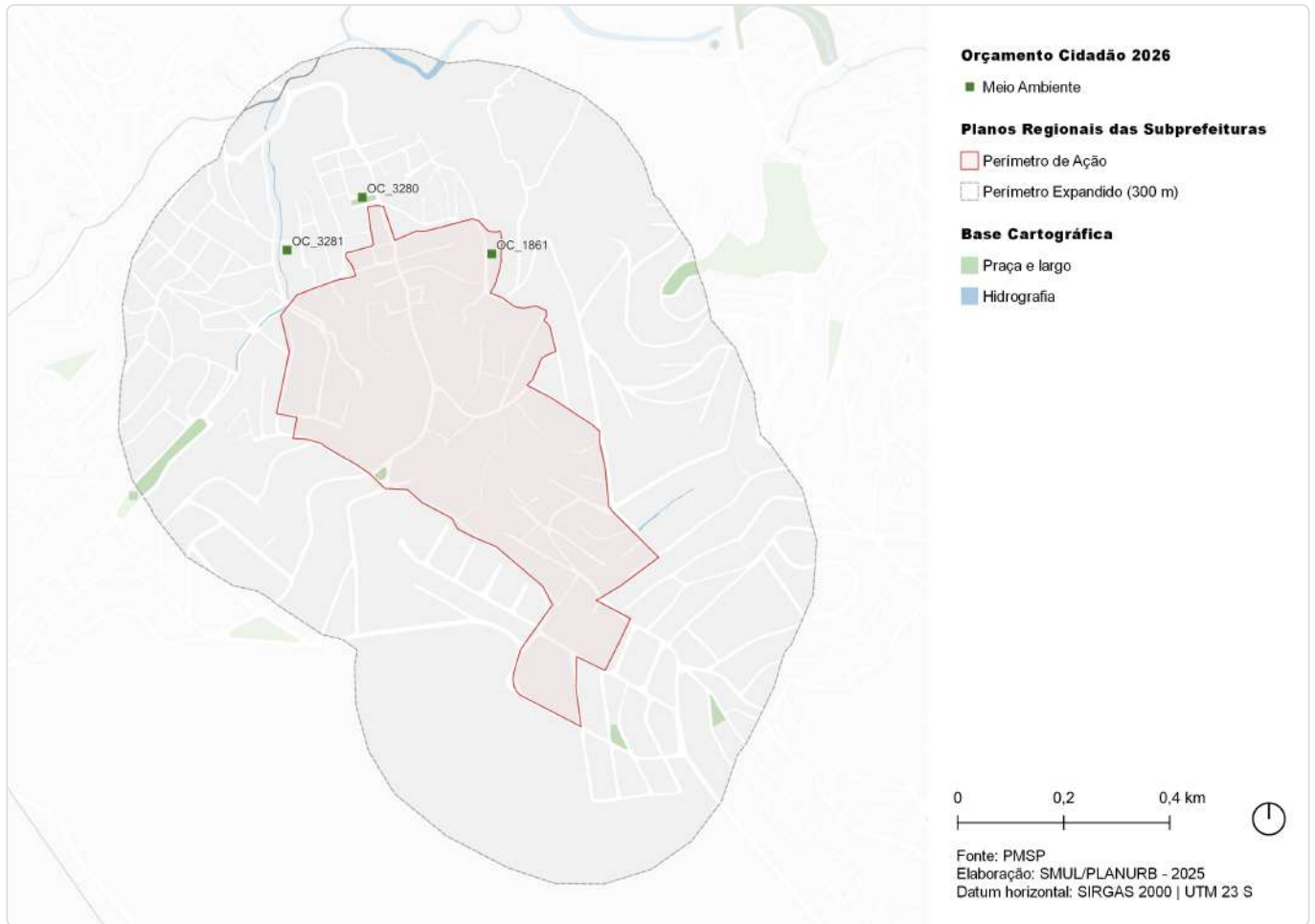
O perímetro está inserido entre as ruas Estrada da Cachoeira, Aparecida do Taboado, Flores de Goiás, Encruzilhada do Sul, Aurélio Brasil Ribeiro e a Linha de Transmissão da Eletropaulo.

EIXOS TEMÁTICOS

- Meio Ambiente
- Infraestrutura e Saneamento Ambiental
- Habitação Social
- Desenvolvimento Econômico Sustentável
- Desenvolvimento Social e Equipamentos
- Mobilidade

ID 118 | Estrada da Cachoeira

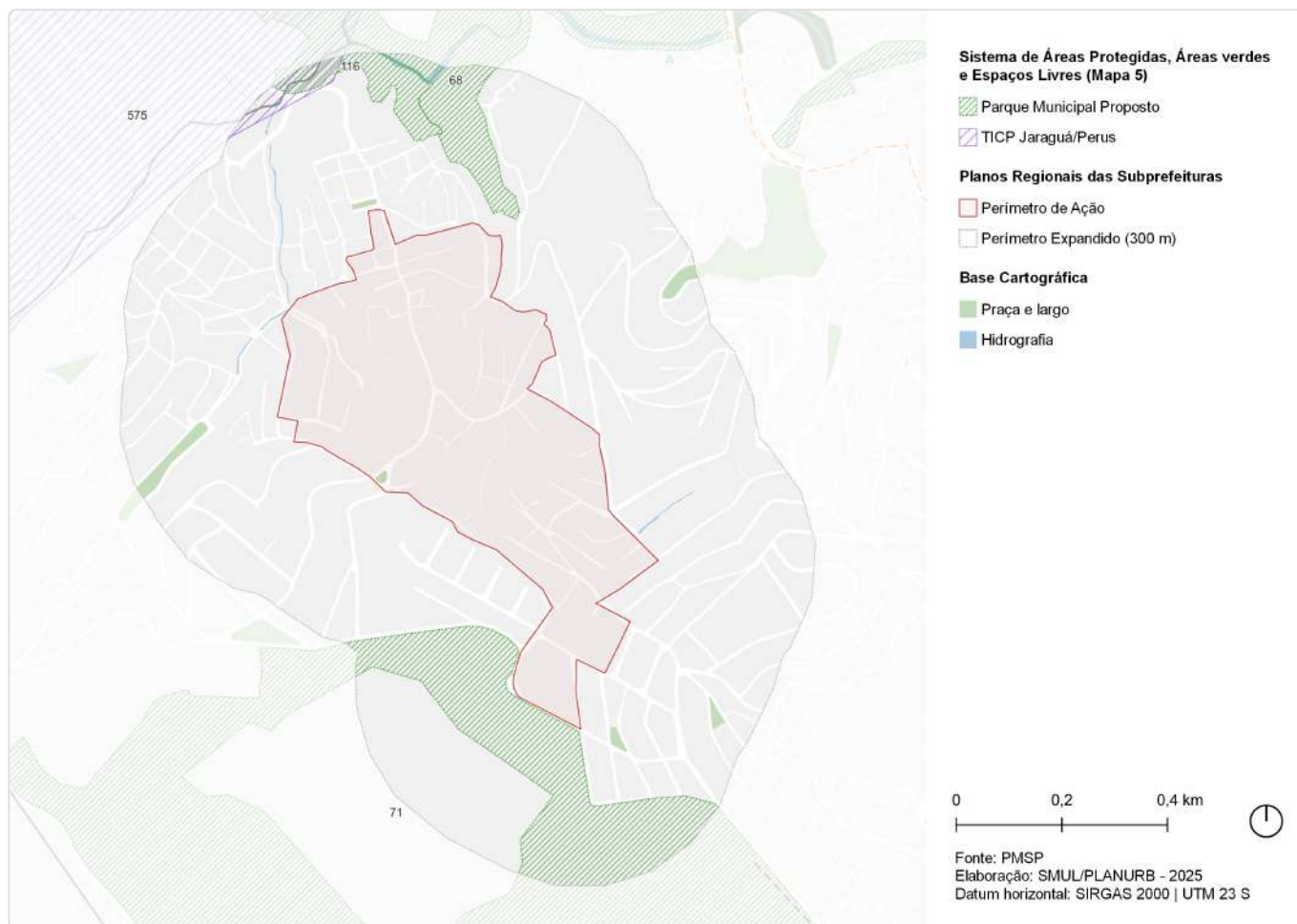
Intervenções previstas para o quadriênio: Programa de Metas 2025-2028 e Orçamento Cidadão 2026



ID	Ação	Descrição	Órgão(s)	Eixo temático	Subtema
OC_1861	Instalar quadra e academia, na Rua Milton Jansen de Faria	Praça Marielle Franco	SUB	Meio Ambiente	Espaço Livre Público
OC_3280	Reformar Praça Divino Pai Eterno	Praça Divino Pai Eterno	SUB	Meio Ambiente	Praça
OC_3281	Reformar Praça Padre Ivo Paoloni, Jardim Paulistano	Praça Padre Ivo Paoloni	SUB	Meio Ambiente	Praça

ID 118 | Estrada da Cachoeira

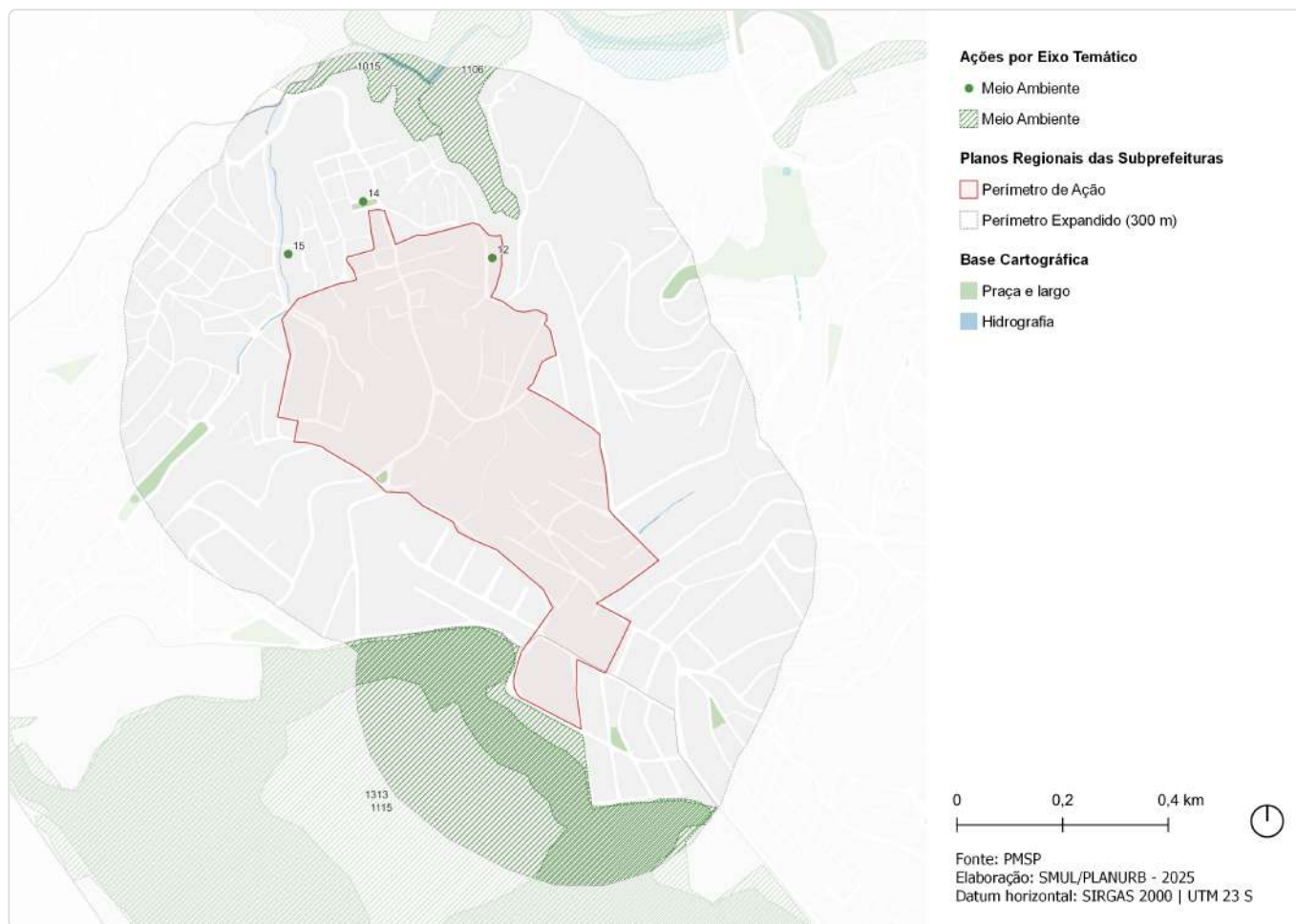
Outras ações previstas: Plano Diretor Estratégico (PDE)



ID	Ação	Descrição	Origem	Eixo temático	Subtema
68	Parque Urbano	Brasilândia	Mapa 5	Meio Ambiente	Parque
71	Parque Urbano	Morro Grande	Mapa 5	Meio Ambiente	Parque
116	Parque Urbano	Brasilândia B	Mapa 5	Meio Ambiente	Parque
575	Território de Interesse da Cultura e da Paisagem	TICP - Jaraguá/Perus	Art.314	Patrimônio Cultural	TICP

ID 118 | Estrada da Cachoeira

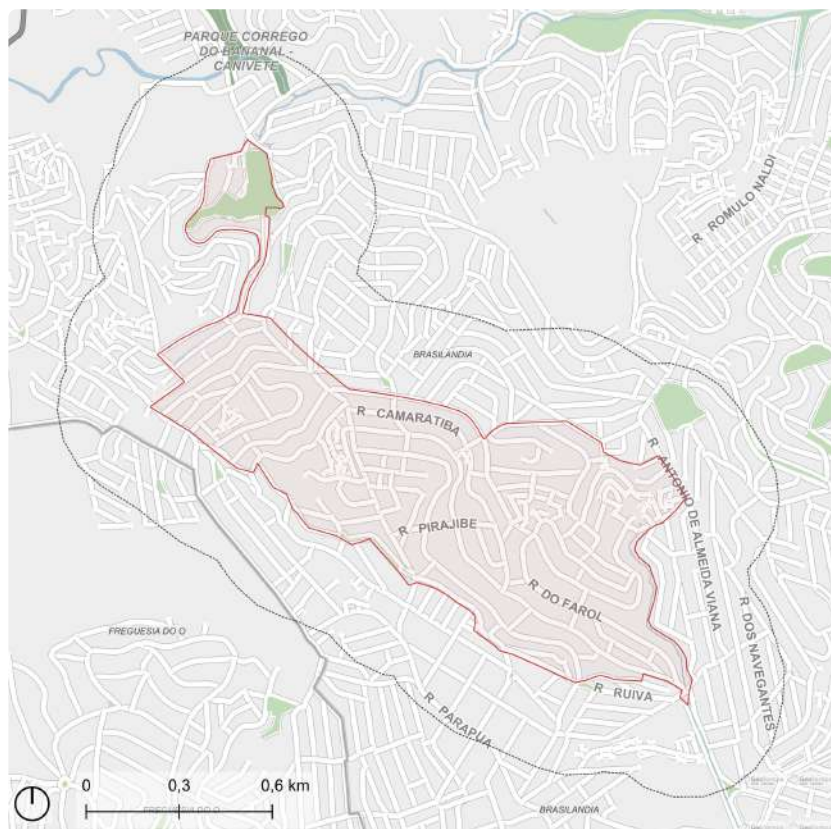
Outras ações previstas: Planejamento Setorial



ID	Descrição	Órgão	Eixo temático	Subtema
12	Instalação de quadra e academia Praça Marielle Franco	SUB	Meio Ambiente	Espaço Livre Público
14	Reforma de praça Praça Divino Pai Eterno	SUB	Meio Ambiente	Praça
15	Reforma de praça Praça Padre Ivo Paoloni	SUB	Meio Ambiente	Praça
1015	Parque Parque Urbano - Brasilândia B	SVMA	Meio Ambiente	Parque
1106	Parque Parque Urbano - Brasilândia	SVMA	Meio Ambiente	Parque
1115	Parque Parque Urbano - Morro Grande	SVMA	Meio Ambiente	Parque
1313	Corredor Verde Corredor da Mata Atlântica Norte - Trecho 1 Freguesia - Jaraguá	SVMA	Meio Ambiente	Corredor Verde/ Ecológico

ID 119 | Córrego Gabiroba

Escala: Regional



Fonte: PMSP
Elaboração: SMUL/PLANURB - 2025
Datum horizontal: SIRGAS 2000 | UTM 23 S

DESCRIÇÃO (PRS)

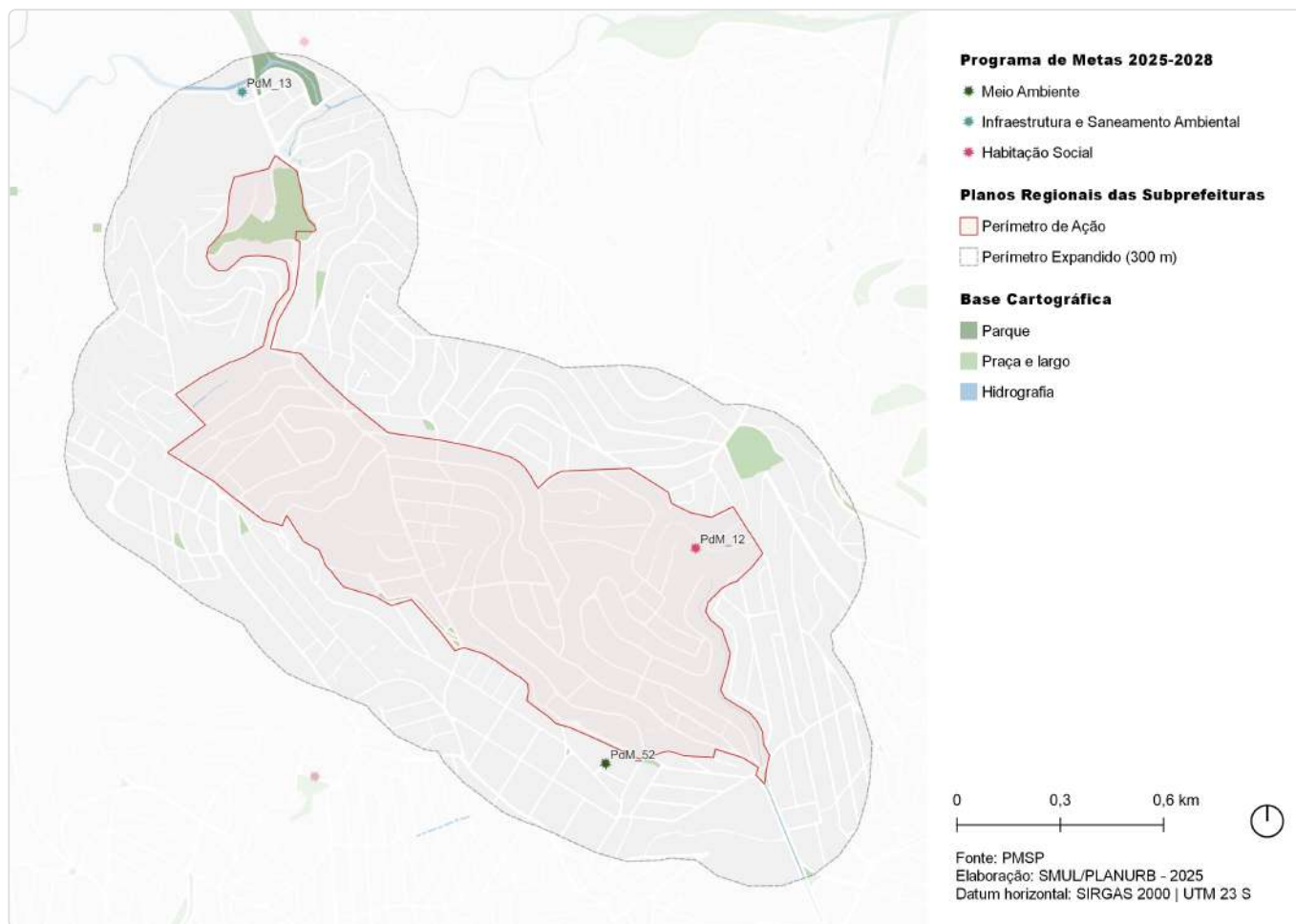
A área compreende trecho da Avenida Deputado Cantídio Sampaio, abrangendo o Largo da Terezinha, a Avenida Manoel Bolívar, a Estrada Lázaro Amâncio de Barros, a Rua do Outono, a Rua João Pinto de Oliveira, Rua José Silva Ramos, João Domingos Vieira, José Siqueira de Brito, Avenida Humberto Gomes Maia, João Cosmo dos Santos e a Avenida Almyr Dehar.

EIXOS TEMÁTICOS

- Meio Ambiente
- Infraestrutura e Saneamento Ambiental
- Habitação Social
- Desenvolvimento Social e Equipamentos
- Mobilidade

ID 119 | Córrego Gabiroba

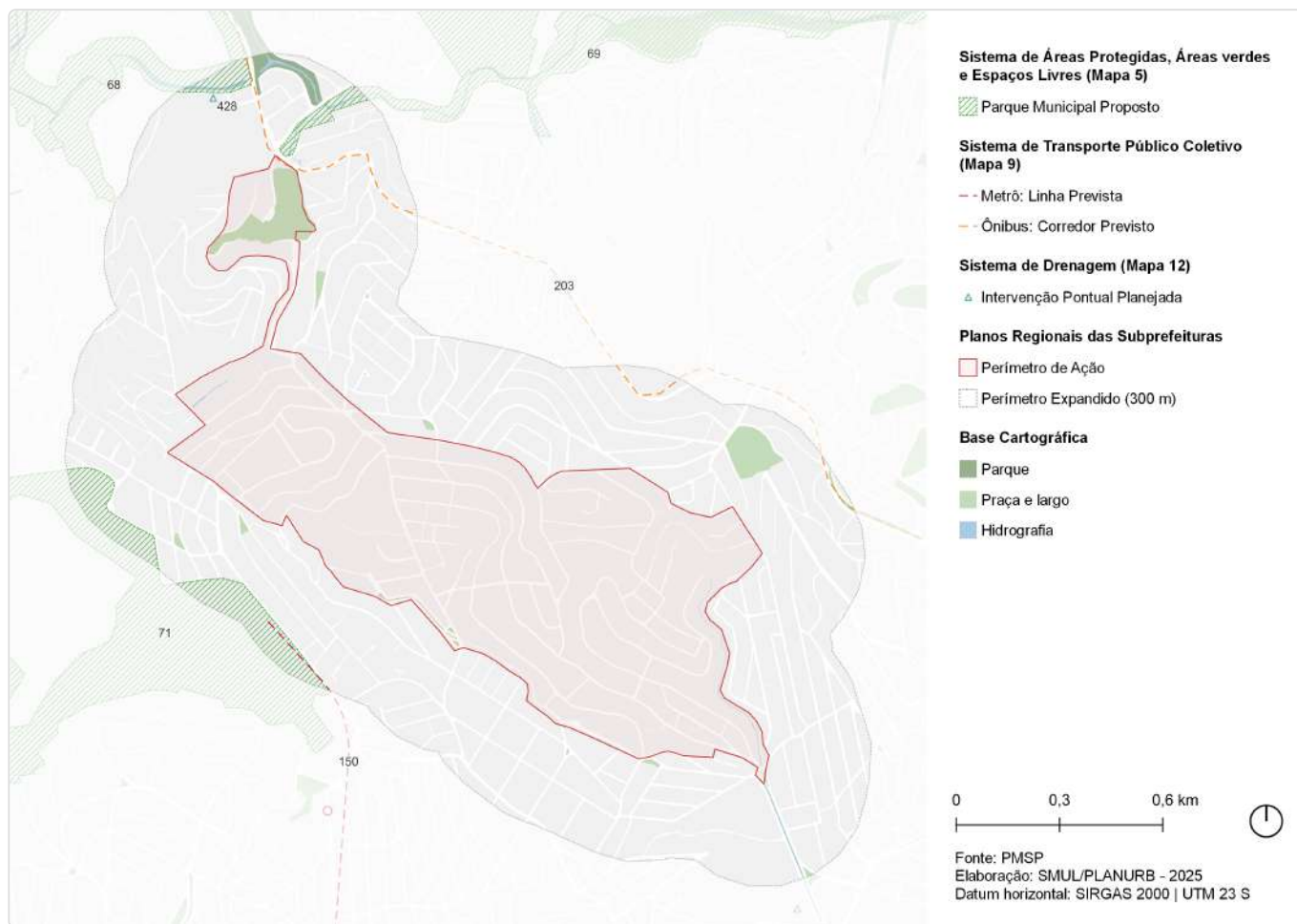
Intervenções previstas para o quadriênio: Programa de Metas 2025-2028 e Orçamento Cidadão 2026



ID	Ação	Descrição	Órgão(s)	Eixo temático	Subtema
PdM_12	Realizar obras de canalização de córregos e contenção de encostas em 14 áreas prioritárias	Flor de Lis	SIURB	Habitação Social	Área de Risco
PdM_13	Entregar 8 piscinões e iniciar a construção de outros 6	Galeria-reservatório Jd. Carumbé	SIURB	Infraestrutura e Saneamento Ambiental	Drenagem
PdM_52	Realizar 10 ações de requalificação urbana	Território Educador - Brasilândia	SMUL; SPURBANISMO	Meio Ambiente	Espaço Livre Público

ID 119 | Córrego Gabiroba

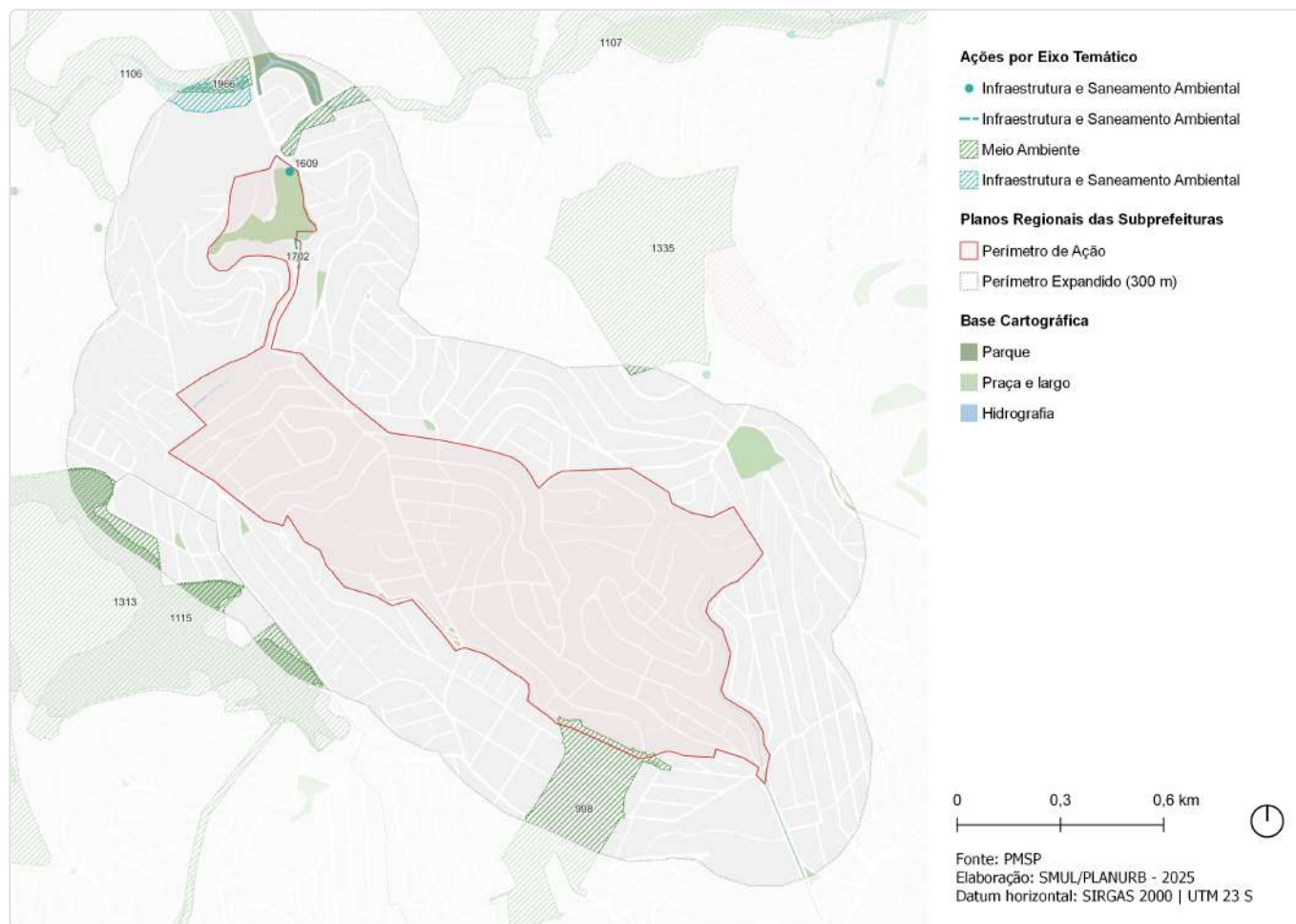
Outras ações previstas: Plano Diretor Estratégico (PDE)



ID	Ação	Descrição	Origem	Eixo temático	Subtema
68	Parque Urbano	Brasilândia	Mapa 5	Meio Ambiente	Parque
69	Parque Linear	Bananal	Mapa 5	Meio Ambiente	Parque linear
71	Parque Urbano	Morro Grande	Mapa 5	Meio Ambiente	Parque
150	Metrô	Linha 6 - Laranja	Mapa 9	Mobilidade	Transporte público coletivo
203	Corredor de ônibus	Corredor - Cantídio Sampaio	Mapa 9	Mobilidade	Transporte público coletivo
428	Intervenção de drenagem	Reservatório - Carumbe	Mapa 12	Infraestrutura e Saneamento Ambiental	Drenagem

ID 119 | Córrego Gabiroba

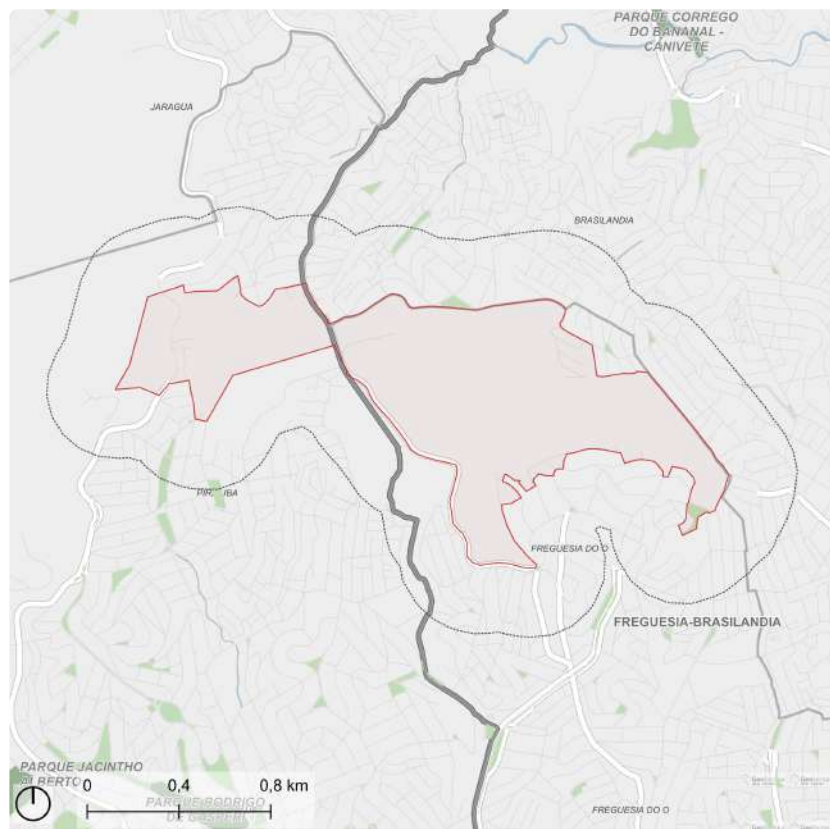
Outras ações previstas: Planejamento Setorial



ID	Descrição	Órgão	Eixo temático	Subtema
998	Rede de espaços públicos Territórios Educadores - Brasilândia	SMUL; SPURBANISMO	Meio Ambiente	Espaço Livre Público
1106	Parque Parque Urbano - Brasilândia	SVMA	Meio Ambiente	Parque
1107	Parque Parque Linear - Bananal	SVMA	Meio Ambiente	Parque Linear
1115	Parque Parque Urbano - Morro Grande	SVMA	Meio Ambiente	Parque
1313	Corredor Verde Corredor da Mata Atlântica Norte - Trecho 1 Freguesia - Jaraguá	SVMA	Meio Ambiente	Corredor Verde/ Ecológico
1335	Requalificação de praças e áreas verdes Espaço Público	SVMA	Meio Ambiente	Espaço Livre Público
1609	Novo equipamento Eco ponto - Brasilândia	SMSUB	Infraestrutura e Saneamento Ambiental	Resíduos Sólidos
1695	Estrutura de drenagem Canalização	SIURB	Infraestrutura e Saneamento Ambiental	Drenagem
1702	Estrutura de drenagem Galeria-reservatório	SIURB	Infraestrutura e Saneamento Ambiental	Drenagem
1966	Reservatório Córrego Carumbé (RCU-01)	SIURB	Infraestrutura e Saneamento Ambiental	Drenagem

ID 120 | Morro Grande

Escala: Regional; Macrorregional



- Perímetro de Ação
- Parque
- Hidrografia
- Perímetro Expandido (300 m)
- Praça e largo



Fonte: PMSP
Elaboração: SMUL/PLANURB - 2025
Datum horizontal: SIRGAS 2000 | UTM 23 S

DESCRIÇÃO (PRS)

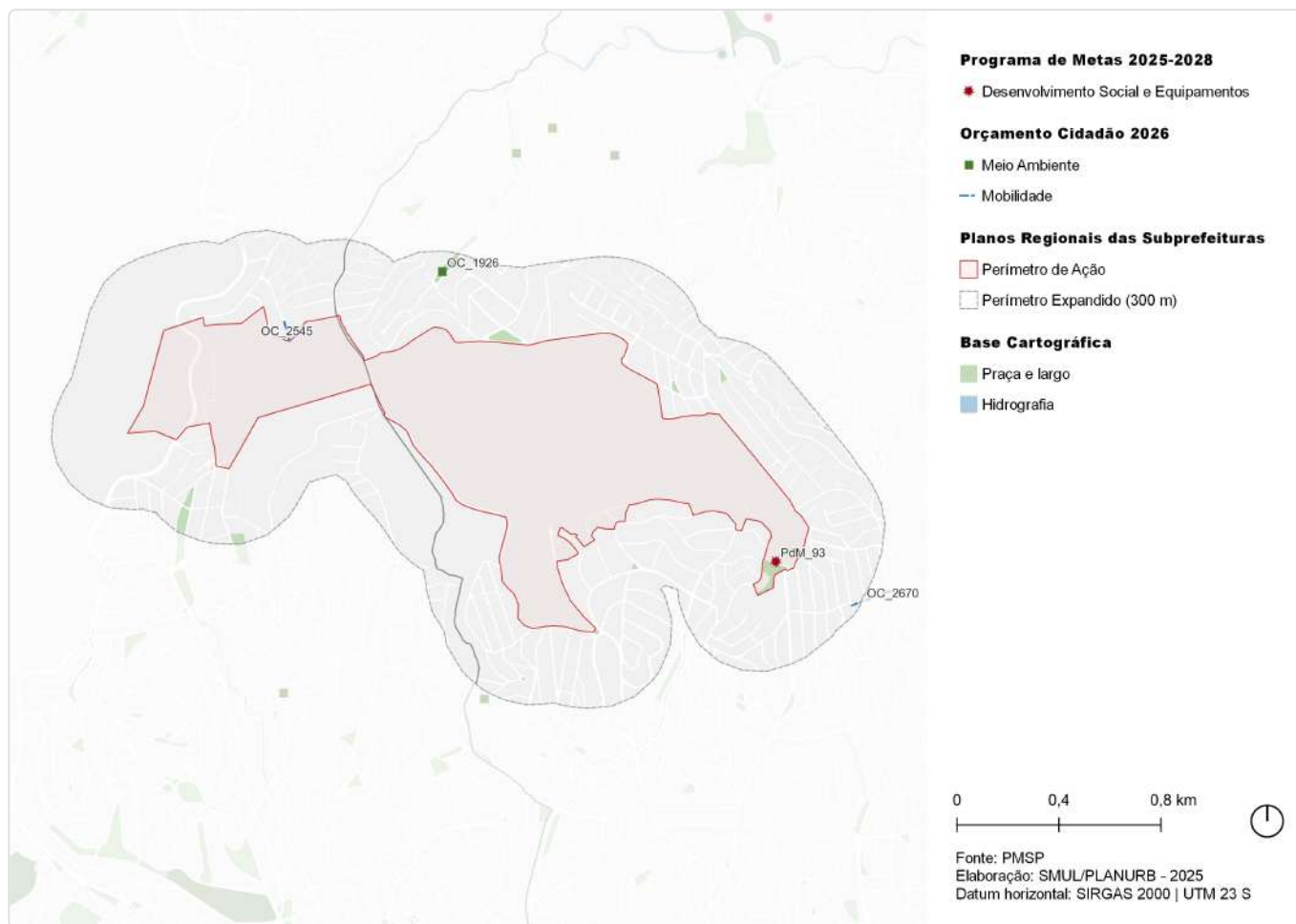
Perímetro abrange área entre a Subprefeitura de Freguesia do Ó-Brasilândia e Pirituba-Jaraguá. Engloba a área da antiga Pedreira Morro Grande e área entre a Rua Hortolândia, Rua João Assunção e Avenida Raimundo Pereira de Magalhães. Abarca outras vias importantes, como a Avenida Elísio Teixeira Leite, Rua Domingos Vega, Rua Encruzilhada do Sul, Rua Alto Tocantins e Rua Padre Achiles Silvestre.

EIXOS TEMÁTICOS

- Meio Ambiente
- Habitação Social
- Desenvolvimento Econômico Sustentável
- Desenvolvimento Social e Equipamentos
- Patrimônio Cultural
- Mobilidade

ID 120 | Morro Grande

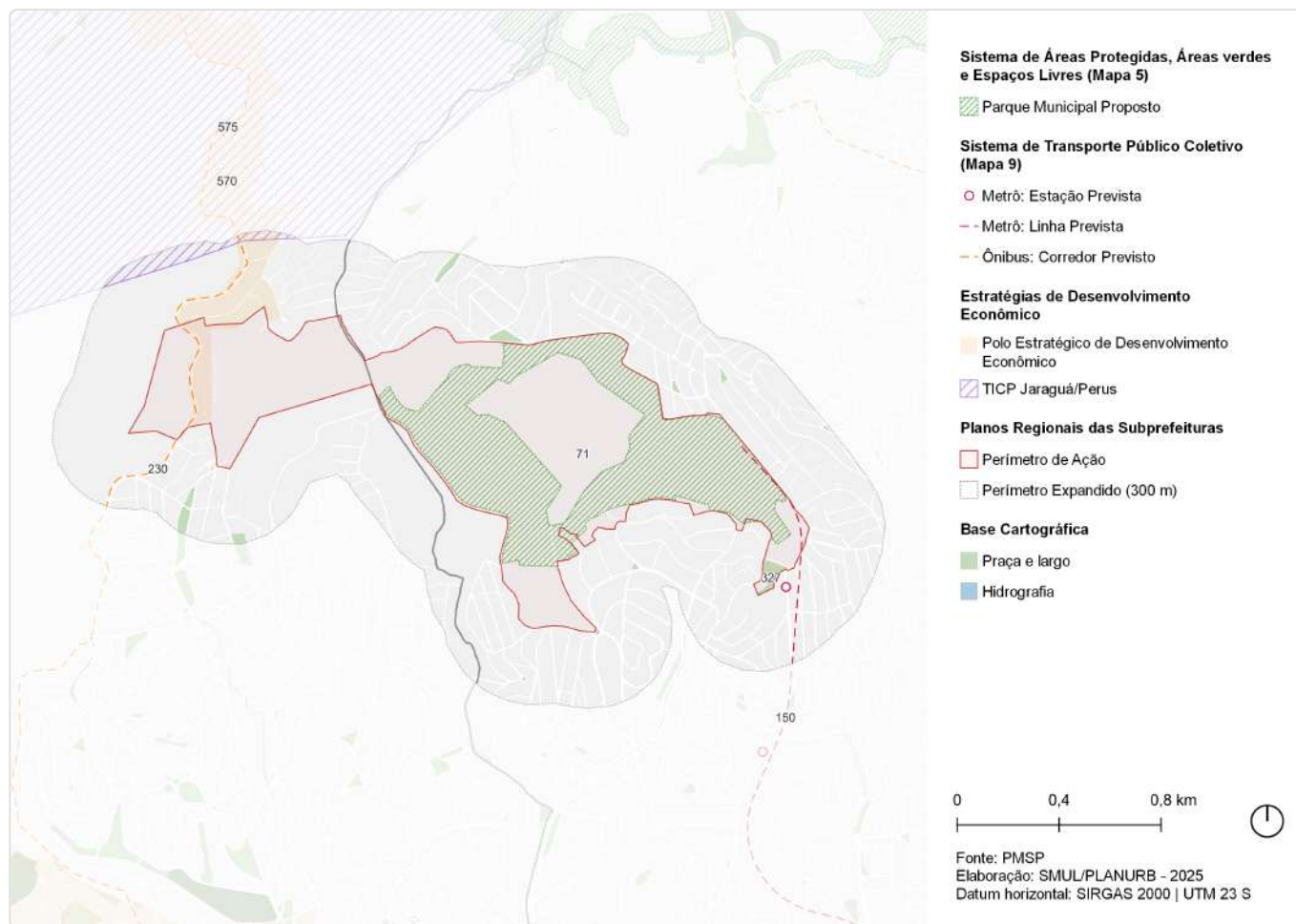
Intervenções previstas para o quadriênio: Programa de Metas 2025-2028 e Orçamento Cidadão 2026



ID	Ação	Descrição	Órgão(s)	Eixo temático	Subtema
PdM_93	Criar o Programa de Requalificação de Equipamentos Culturais "SP+Cultura – Requalifica" e revitalizar 25 espaços culturais	Casa de Cultura da Brasilândia	SMC	Desenvolvimento Social e Equipamentos	Equipamento de Cultura
OC_1926	Instalar cobertura e arquibancada na quadra da praça Marielle Franco	Praça Marielle Franco	SUB	Meio Ambiente	Praça
OC_2545	Revitalizar escadão do Jardim Sydney	Escadão do Jardim Sydney	SUB	Mobilidade	Circulação de Pedestres
OC_2670	Instalar corrimão e adequar via de acesso na Travessa Dino Antônio Menochi	Travessa Dino Antônio Menochi	SUB	Mobilidade	Acessibilidade

ID 120 | Morro Grande

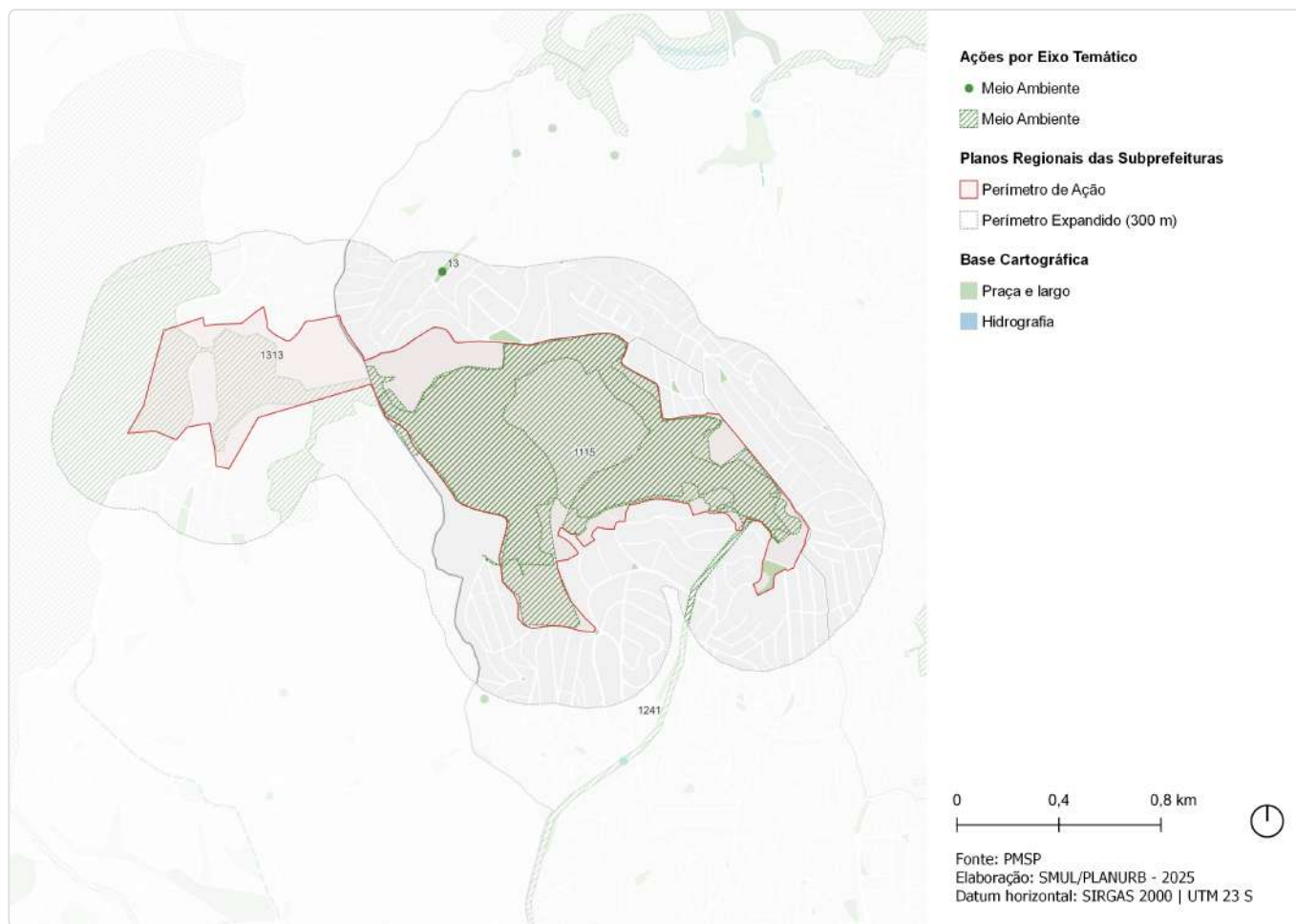
Outras ações previstas: Plano Diretor Estratégico (PDE)



ID	Ação	Descrição	Origem	Eixo temático	Subtema
71	Parque Urbano	Morro Grande	Mapa 5	Meio Ambiente	Parque
150	Metrô	Linha 6 - Laranja	Mapa 9	Mobilidade	Transporte público coletivo
230	Corredor de ônibus	Corredor - Raimundo Pereira	Mapa 9	Mobilidade	Transporte público coletivo
327	Metrô	Estação Brasilândia (Linha Laranja)	Mapa 9	Mobilidade	Transporte público coletivo
570	Estratégias de Desenvolvimento Econômico	Polo Estratégico de Desenvolvimento Econômico	Art.177	Desenvolvimento Econômico Sustentável	Centralidades
575	Território de Interesse da Cultura e da Paisagem	TICP - Jaraguá/Perus	Art.314	Patrimônio Cultural	TICP

ID 120 | Morro Grande

Outras ações previstas: Planejamento Setorial



ID	Descrição	Órgão	Eixo temático	Subtema
13	Instalação de cobertura e arquibancada na quadra Praça Mariaelle Franco	SUB	Meio Ambiente	Praça
1115	Parque Parque Urbano - Morro Grande	SVMA	Meio Ambiente	Parque
1241	Corredor Verde Av. Edgar Faco - Marg. Tietê - Morro Grande	SVMA	Meio Ambiente	Corredor Verde/ Ecológico
1313	Corredor Verde Corredor da Mata Atlântica Norte - Trecho 1 Freguesia - Jaraguá	SVMA	Meio Ambiente	Corredor Verde/ Ecológico

ID 121 | Centro Histórico de Freguesia do Ó

Escala: Regional; Macrorregional



Perímetro de Ação Perímetro Expandido (300 m)
Praça e largo

Hidrografia



Fonte: PMSP
Elaboração: SMUL/PLANURB - 2025
Datum horizontal: SIRGAS 2000 | UTM 23 S

DESCRIÇÃO (PRS)

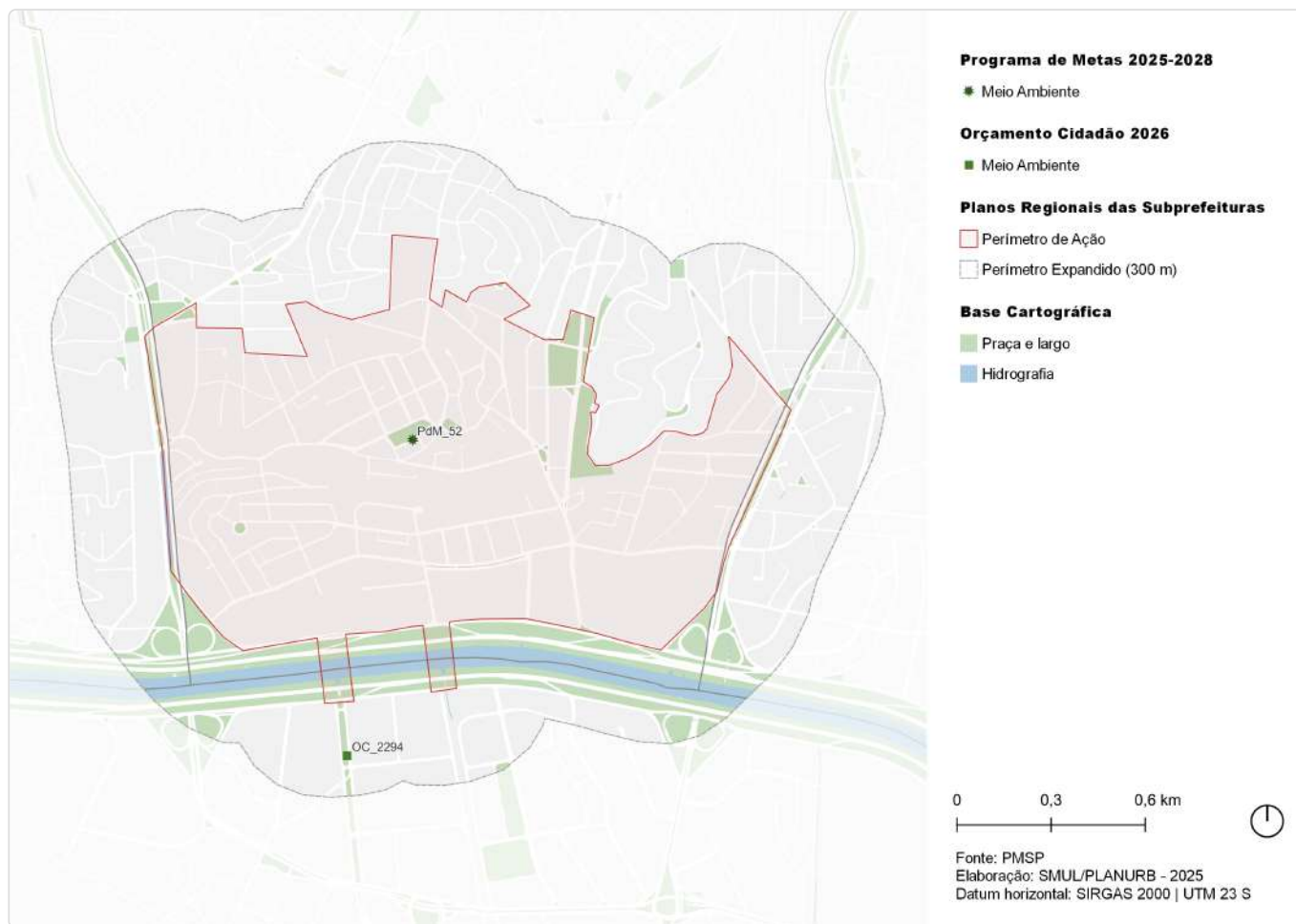
O perímetro é delimitado pela Marginal Tietê, Avenida General Edgar Facó, Avenida Inajar de Souza, Rua Antônio de Couros, Rua Manuel Correia, Rua Ribeiro de Moraes, Avenida Itaberaba, Rua Estácio Ferreira, Rua Capitão João Carlos, e Rua Professor João Machado.

EIXOS TEMÁTICOS

- Meio Ambiente
- Habitação Social
- Desenvolvimento Econômico Sustentável
- Desenvolvimento Social e Equipamentos
- Patrimônio Cultural
- Mobilidade

ID 121 | Centro Histórico de Freguesia do Ó

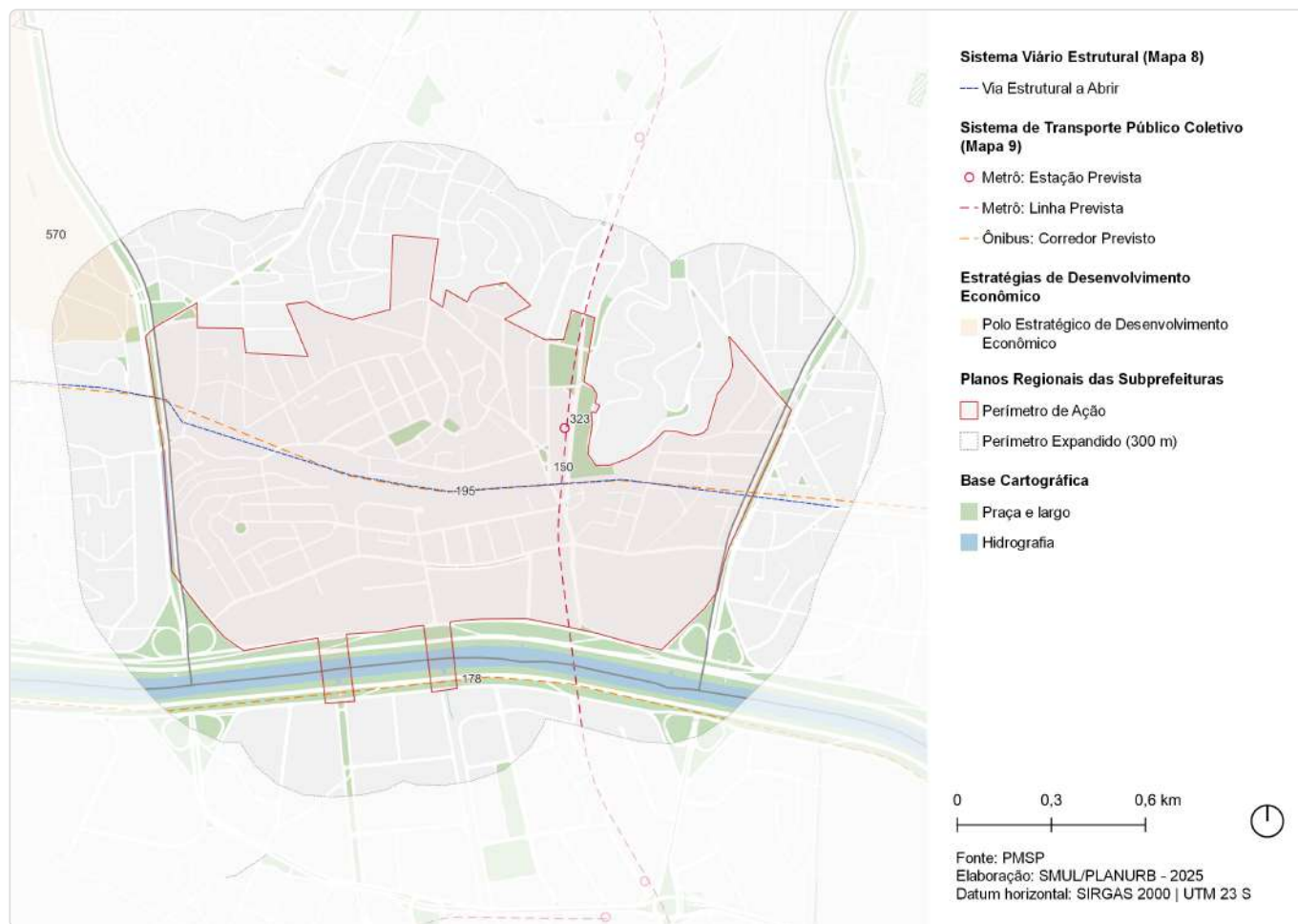
Intervenções previstas para o quadriênio: Programa de Metas 2025-2028 e Orçamento Cidadão 2026



ID	Ação	Descrição	Órgão(s)	Eixo temático	Subtema
PdM_52	Realizar 10 ações de requalificação urbana	Centros de Bairro - Freguesia do Ó	SMUL; SPURBANISMO	Meio Ambiente	Espaço Livre Público
OC_2294	Construir praça pública no canteiro central na Avenida José Maria de Faria	Canteiro central da Avenida José Maria de Faria	SUB	Meio Ambiente	Praça

ID 121 | Centro Histórico de Freguesia do Ó

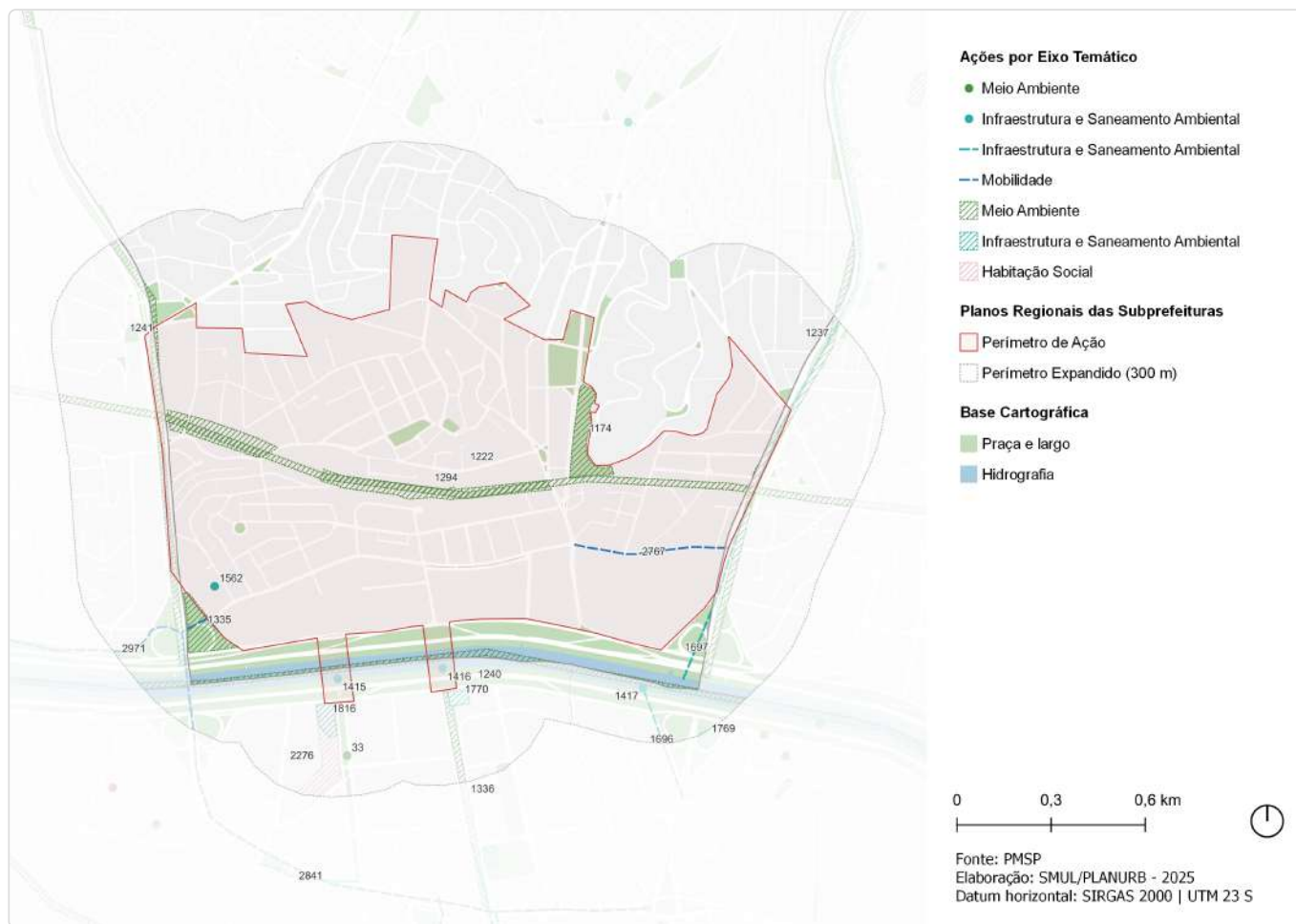
Outras ações previstas: Plano Diretor Estratégico (PDE)



ID	Ação	Descrição	Origem	Eixo temático	Subtema
147	Ações prioritárias no sistema viário estrutural	Via Estrutural a Abrir	Mapa 8	Mobilidade	Sistema viário
150	Metrô	Linha 6 - Laranja	Mapa 9	Mobilidade	Transporte público coletivo
178	Corredor de ônibus	Corredor - Arco Tietê Marginais	Mapa 9	Mobilidade	Transporte público coletivo
195	Corredor de ônibus	Corredor - Pirituba - Casa Verde	Mapa 9	Mobilidade	Transporte público coletivo
323	Metrô	Estação Freguesia do Ó (Linha Laranja)	Mapa 9	Mobilidade	Transporte público coletivo
570	Estratégias de Desenvolvimento Econômico	Polo Estratégico de Desenvolvimento Econômico	Art.177	Desenvolvimento Econômico Sustentável	Centralidades

ID 121 | Centro Histórico de Freguesia do Ó

Outras ações previstas: Planejamento Setorial

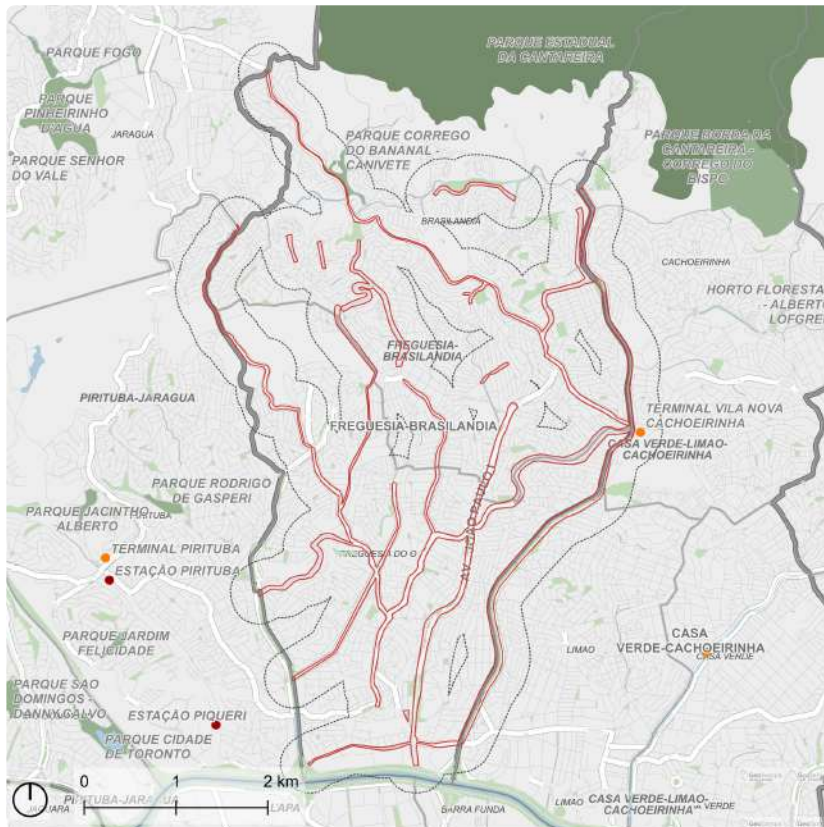


ID	Descrição	Órgão	Eixo temático	Subtema
33	Construção de praça pública no canteiro central Canteiro central da Avenida José Maria de Faria	SUB	Meio Ambiente	Praça
1174	Parque Rangel	SVMA	Meio Ambiente	Parque
1222	Corredor Verde Corredor Polinizador - Linhão Pq. Toronto - Campo de Marte	SVMA	Meio Ambiente	Corredor Verde/ Ecológico
1237	Corredor Verde Av. Inajar De Souza - Marg. Tietê - Cantareira	SVMA	Meio Ambiente	Corredor Verde/ Ecológico
1240	Corredor Verde Marg. Tietê	SVMA	Meio Ambiente	Corredor Verde/ Ecológico
1241	Corredor Verde Av. Edgar Faco - Marg. Tietê - Morro Grande	SVMA	Meio Ambiente	Corredor Verde/ Ecológico
1294	Corredor Verde Linhão R. Da Balsa	SVMA	Meio Ambiente	Corredor Verde/ Ecológico
1335	Requalificação de praças e áreas verdes Espaço Público	SVMA	Meio Ambiente	Espaço Livre Público
1336	Criação de praças e áreas verdes Horta	SVMA	Meio Ambiente	Área Verde
1415	Dispositivos de controle Válvula Flap - Tiburtino (OTB-01)	SIURB	Infraestrutura e Saneamento Ambiental	Drenagem
1416	Dispositivos de controle Válvula Flap - Curtume (OCT-02)	SIURB	Infraestrutura e Saneamento Ambiental	Drenagem

ID	Descrição	Órgão	Eixo temático	Subtema
1417	Dispositivos de controle Válvula Flap - Comendador Martinelli (OCM-01)	SIURB	Infraestrutura e Saneamento Ambiental	Drenagem
1562	Novo equipamento Ecoporto - Freguesia do Ó	SMSUB	Infraestrutura e Saneamento Ambiental	Resíduos Sólidos
1696	Estrutura de drenagem Galeria de reforço	SIURB	Infraestrutura e Saneamento Ambiental	Drenagem
1697	Estrutura de drenagem Substituição de galeria	SIURB	Infraestrutura e Saneamento Ambiental	Drenagem
1769	Pôlder Comendador Martinelli (DCM-01)	SIURB	Infraestrutura e Saneamento Ambiental	Drenagem
1770	Pôlder Curtume (DCT-01)	SIURB	Infraestrutura e Saneamento Ambiental	Drenagem
1816	Pôlder Tiburtino (DTB-01)	SIURB	Infraestrutura e Saneamento Ambiental	Drenagem
2276	Provisão habitacional PPP Municipal - Lote 9 - Entrega 3	SEHAB	Habitação Social	Provisão Habitacional
2310	Provisão habitacional PPP Municipal - Lote 9 - Área 7mn1b - Entrega 3	SEHAB	Habitação Social	Provisão Habitacional
2767	Estrutura cicloviária Av. Nossa Senhora do Ó	SMT; CET	Mobilidade	Sistema Cicloviário
2841	Estrutura cicloviária Ponte do Piqueri-Av. Ermano Marchetti	CET	Mobilidade	Sistema Cicloviário
2971	Estrutura cicloviária R. Benedito Monteiro	CET	Mobilidade	Sistema Cicloviário

ID 122 | Eixos Comerciais

Escala: Regional



Fonte: PMSP
Elaboração: SMUL/PLANURB - 2025
Datum horizontal: SIRGAS 2000 | UTM 23 S

DESCRIÇÃO (PRS)

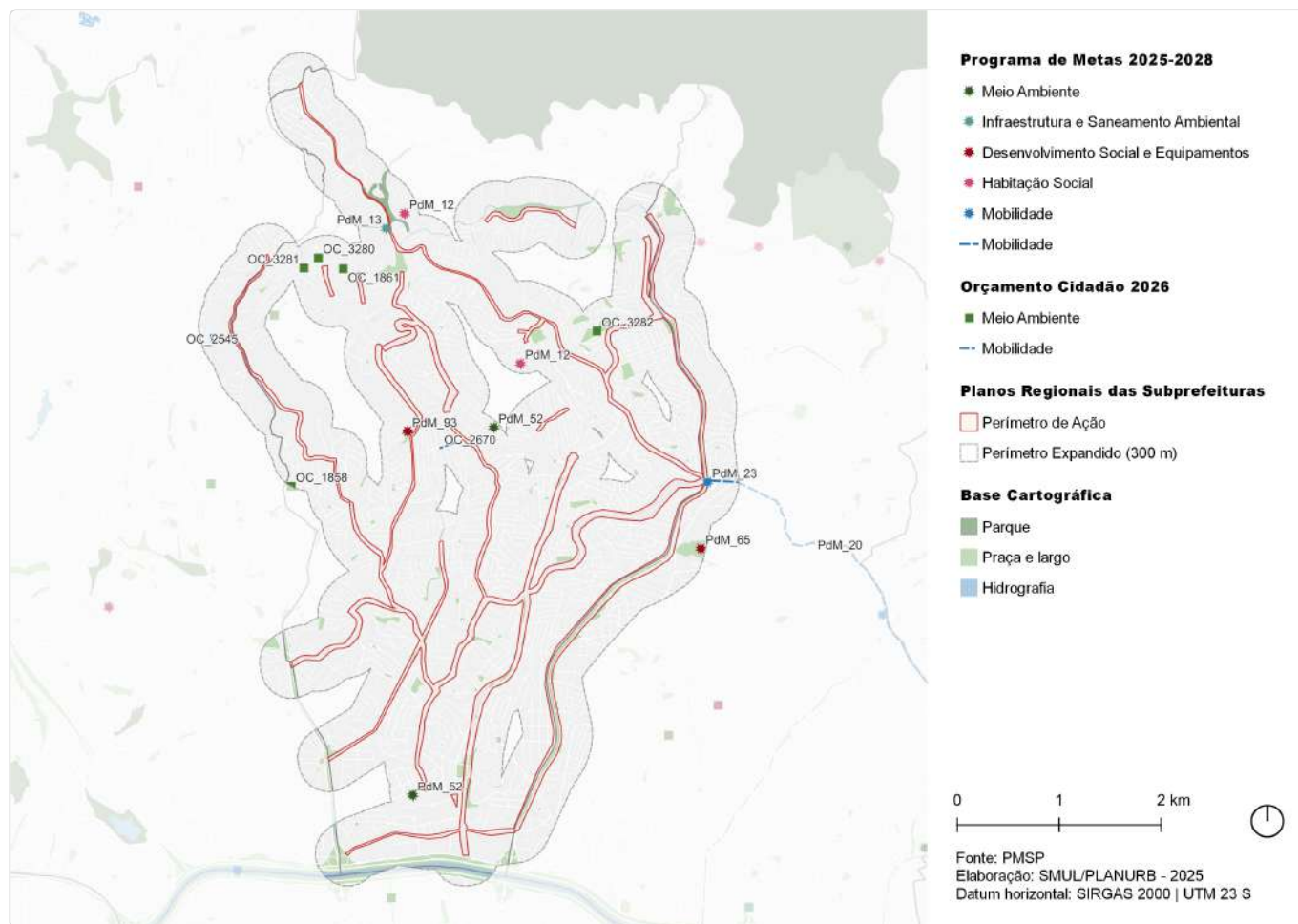
Compreende as vias comerciais: Rua São Gonçalo do Abaeté; Rua Silvío Bueno Peruche; Avenida General Penha Brasil; Avenida Deputado Cantídio Sampaio; Rua Santa Cruz da Conceição; Rua Itambé do Mato Dentro; Rua José da Silva Ramos; Rua Paulo Garcia Aquilino; Rua Ibiraiaras; Rua Firminópolis; Avenida Manoel Bolívar; Estrada Lázaro Amâncio de Barros; Rua Benedito Egídio Barbosa; Rua Jorge Pires Ramalho; Rua Bento Alves do Nascimento; Avenida Almyr Dehar; Rua Domingos Vega; Rua Rosalvo José da Silva; Avenida João Paulo I; Avenida Miguel Conejo; Avenida Santa Marina; Avenida Nossa Senhora do Ó; Rua da Balsa; Avenida Deputado Cantídio Sampaio; Avenida Edgar Facó; Avenida Fuad Luftala; Avenida Inajar de Souza; Avenida Elísio Teixeira Leite; Avenida Petrônio Portela; Avenida Itaberaba; Rua Rio Verde; Estrada do Sabão; Rua Parapuã; Rua Aparecida do Taboadó; Rua Flores de Goiás; Rua Alto Tocantins; Estrada da Cachoeira; Entroncamento entre a Avenida João Paulo I e a Avenida Itaberaba; Avenida Elísio Teixeira Leite; Trecho da Rua Parapuã da Rua Eurídice Bueno até a Caixa Econômica Federal; Largo do Clipper, entre a Rua Javoraú até a Avenida Santa Marina x Rua Nossa Senhora do Ó.

EIXOS TEMÁTICOS

- Meio Ambiente
- Desenvolvimento Econômico Sustentável
- Desenvolvimento Social e Equipamentos
- Mobilidade

ID 122 | Política Pública - Eixos Comerciais

Intervenções previstas para o quadriênio: Programa de Metas 2025-2028 e Orçamento Cidadão 2026

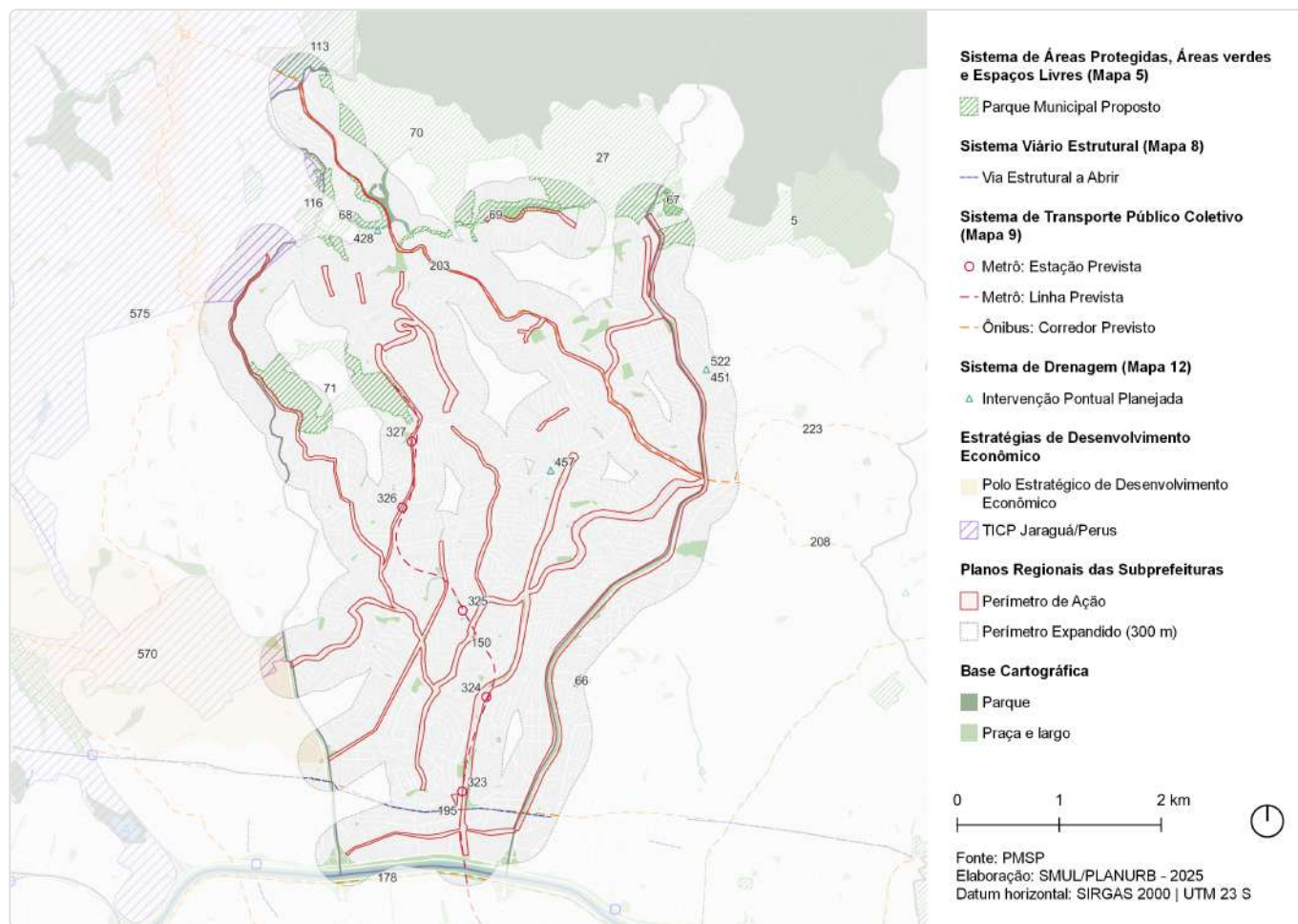


ID	Ação	Descrição	Órgão(s)	Eixo temático	Subtema
PdM_12	Realizar obras de canalização de córregos e contenção de encostas em 14 áreas prioritárias	Jardim Damasceno II	SIURB	Habituação Social	Área de Risco
PdM_12	Realizar obras de canalização de córregos e contenção de encostas em 14 áreas prioritárias	Flor de Lis	SIURB	Habituação Social	Área de Risco
PdM_13	Entregar 8 piscinões e iniciar a construção de outros 6	Galeria-reservatório Jd. Carumbé	SIURB	Infraestrutura e Saneamento Ambiental	Drenagem
PdM_20	Requalificar a faixa exclusiva da Avenida Imirim	Requalificação Av. Imirim	SIURB; SPOBRAS	Mobilidade	Transporte Público Coletivo; Acessibilidade
PdM_23	Entregar 14 requalificações de terminais urbanos	Terminal Vila Nova Cachoeirinha	SMT; SPTRANS; SGM/ SEDP	Mobilidade	Transporte Público Coletivo
PdM_52	Realizar 10 ações de requalificação urbana	Centros de Bairro - Freguesia do Ó	SMUL; SPURBANISMO	Meio Ambiente	Espaço Livre Público
PdM_52	Realizar 10 ações de requalificação urbana	Território Educador - Brasilândia	SMUL; SPURBANISMO	Meio Ambiente	Espaço Livre Público
PdM_65	Reformar 8 hospitais, viabilizar melhorias em outros 4 e entregar o novo Hospital Sorocabana	Hospital Municipal Vila Nova Cachoeirinha	SMS	Desenvolvimento Social e Equipamentos	Equipamento de Saúde
PdM_93	Criar o Programa de Requalificação de Equipamentos Culturais "SP+Cultura – Requalifica" e revitalizar 25 espaços culturais	Casa de Cultura da Brasilândia	SMC	Desenvolvimento Social e Equipamentos	Equipamento de Cultura

ID	Ação	Descrição	Órgão(s)	Eixo temático	Subtema
OC_1858	Revitalizar praça da Rua Cecília Maria, 255	Rua Cecília Maria	SUB	Meio Ambiente	Praça
OC_1861	Instalar quadra e academia, na Rua Milton Jansen de Faria	Praça Mariaelle Franco	SUB	Meio Ambiente	Espaço Livre Público
OC_2545	Revitalizar escadão do Jardim Sydney	Escadão do Jardim Sydney	SUB	Mobilidade	Circulação de Pedestres
OC_2670	Instalar corrimão e adequar via de acesso na Travessa Dino Antônio Menochi	Travessa Dino Antônio Menochi	SUB	Mobilidade	Acessibilidade
OC_3280	Reformar Praça Divino Pai Eterno	Praça Divino Pai Eterno	SUB	Meio Ambiente	Praça
OC_3281	Reformar Praça Padre Ivo Paoloni, Jardim Paulistano	Praça Padre Ivo Paoloni	SUB	Meio Ambiente	Praça
OC_3282	Implantar Quadra de Areia, na Praça Sete Jovens	Praça Sete Jovens	SUB	Meio Ambiente	Praça

ID 122 | Eixos Comerciais

Outras ações previstas: Plano Diretor Estratégico (PDE)

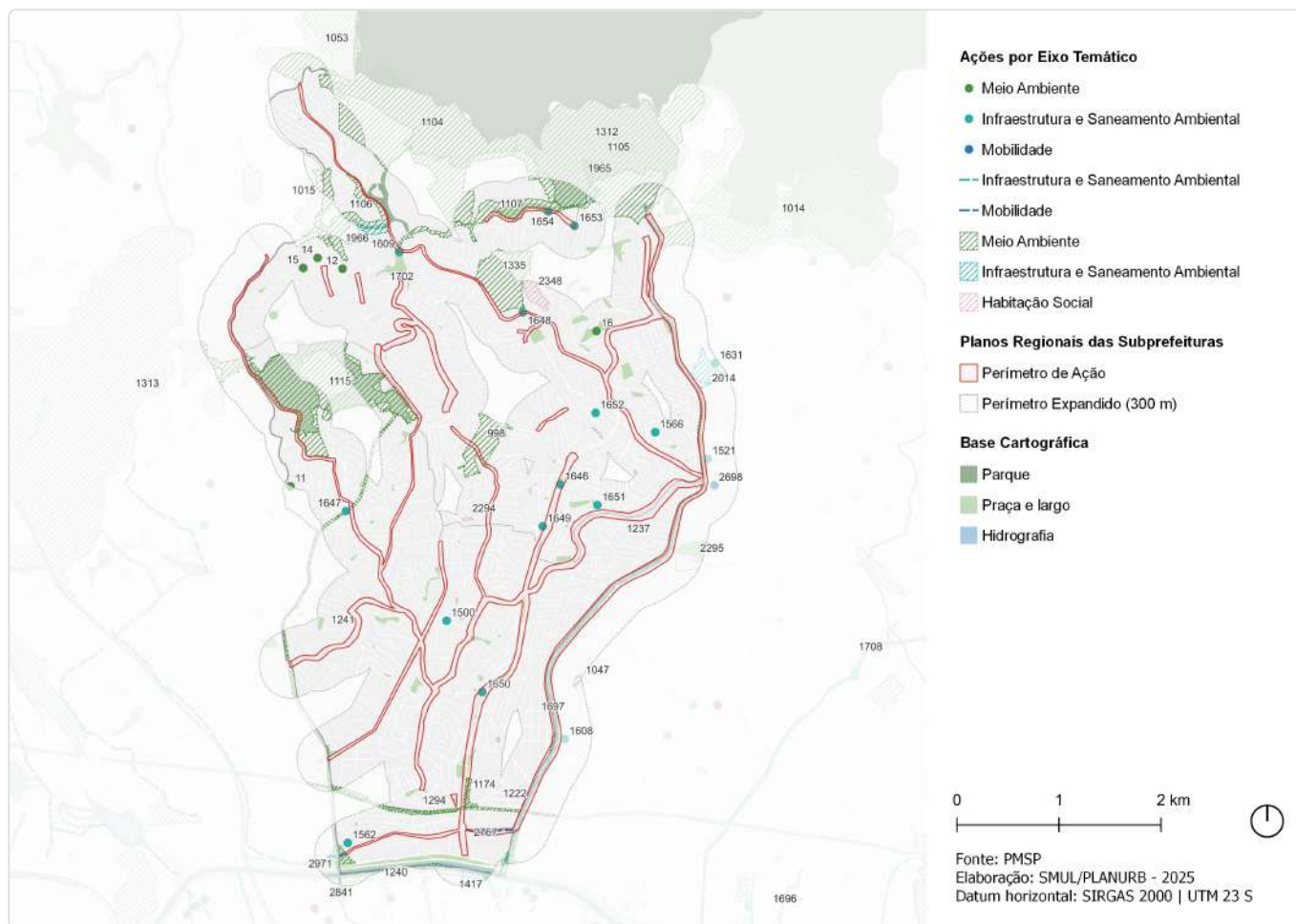


ID	Ação	Descrição	Origem	Eixo temático	Subtema
5	Parque de Conservação	Borda da Cantareira - Córrego do Bispo	Mapa 5	Meio Ambiente	Parque
27	Parque de Conservação	Borda da Cantareira - Itaguacu	Mapa 5	Meio Ambiente	Parque
66	Parque Urbano	Mata da Rua dos Rodrigues	Mapa 5	Meio Ambiente	Parque
67	Parque Urbano	Itaguacu	Mapa 5	Meio Ambiente	Parque
68	Parque Urbano	Brasilândia	Mapa 5	Meio Ambiente	Parque
69	Parque Linear	Bananal	Mapa 5	Meio Ambiente	Parque linear
70	Parque de Conservação	Borda da Cantareira - Bananal-canivete	Mapa 5	Meio Ambiente	Parque
71	Parque Urbano	Morro Grande	Mapa 5	Meio Ambiente	Parque
113	Parque de Conservação	Borda da Cantareira - Taipas	Mapa 5	Meio Ambiente	Parque
116	Parque Urbano	Brasilândia B	Mapa 5	Meio Ambiente	Parque
147	Ações prioritárias no sistema viário estrutural	Via Estrutural a Abrir	Mapa 8	Mobilidade	Sistema viário
150	Metrô	Linha 6 - Laranja	Mapa 9	Mobilidade	Transporte público coletivo

ID	Ação	Descrição	Origem	Eixo temático	Subtema
178	Corredor de ônibus	Corredor - Arco Tietê Marginais	Mapa 9	Mobilidade	Transporte público coletivo
195	Corredor de ônibus	Corredor - Pirituba - Casa Verde	Mapa 9	Mobilidade	Transporte público coletivo
203	Corredor de ônibus	Corredor - Cantídio Sampaio	Mapa 9	Mobilidade	Transporte público coletivo
208	Corredor de ônibus	Corredor - Imirim	Mapa 9	Mobilidade	Transporte público coletivo
223	Corredor de ônibus	Corredor - Perimetral Norte	Mapa 9	Mobilidade	Transporte público coletivo
323	Metrô	Estação Freguesia do Ó (Linha Laranja)	Mapa 9	Mobilidade	Transporte público coletivo
324	Metrô	Estação João Paulo I (Linha Laranja)	Mapa 9	Mobilidade	Transporte público coletivo
325	Metrô	Estação Itaberaba-Hospital Vila Penteado (Linha Laranja)	Mapa 9	Mobilidade	Transporte público coletivo
326	Metrô	Estação Vila Cardoso (Linha Laranja)	Mapa 9	Mobilidade	Transporte público coletivo
327	Metrô	Estação Brasilândia (Linha Laranja)	Mapa 9	Mobilidade	Transporte público coletivo
428	Intervenção de drenagem	Reservatório - Carumbe	Mapa 12	Infraestrutura e Saneamento Ambiental	Drenagem
451	Intervenção de drenagem	Reservatório - Guaraú	Mapa 12	Infraestrutura e Saneamento Ambiental	Drenagem
457	Intervenção de drenagem	Reservatório - Rio das Pedras	Mapa 12	Infraestrutura e Saneamento Ambiental	Drenagem
522	Intervenção de drenagem	Readequação de estrutura - Readequação do reservatório Guaraú	Mapa 12	Infraestrutura e Saneamento Ambiental	Drenagem
570	Estratégias de Desenvolvimento Econômico	Polo Estratégico de Desenvolvimento Econômico	Art.177	Desenvolvimento Econômico Sustentável	Centralidades
575	Território de Interesse da Cultura e da Paisagem	TICP - Jaraguá/Perus	Art.314	Patrimônio Cultural	TICP

ID 122 | Eixos Comerciais

Outras ações previstas: Planejamento Setorial



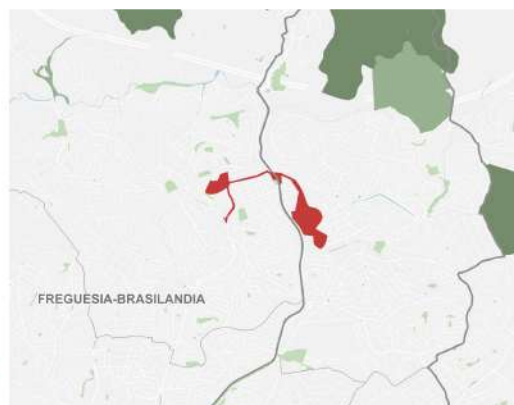
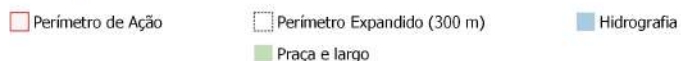
ID	Descrição	Órgão	Eixo temático	Subtema
11	Revitalização de praça Rua Cecília Maria	SUB	Meio Ambiente	Praça
12	Instalação de quadra e academia Praça Mariaelle Franco	SUB	Meio Ambiente	Espaço Livre Público
14	Reforma de praça Praça Divino Pai Eterno	SUB	Meio Ambiente	Praça
15	Reforma de praça Praça Padre Ivo Paoloni	SUB	Meio Ambiente	Praça
16	Implantação de Quadra de Areia Praça Sete Jovens	SUB	Meio Ambiente	Praça
998	Rede de espaços públicos Territórios Educadores - Brasilândia	SMUL; SPURBANISMO	Meio Ambiente	Espaço Livre Público
1014	Unidade de Conservação Córrego do Bispo	SVMA	Meio Ambiente	Conservação Ambiental
1015	Parque Parque Urbano - Brasilândia B	SVMA	Meio Ambiente	Parque
1047	Parque Parque Urbano - Mata Rua dos Rodrigues	SVMA	Meio Ambiente	Parque
1053	Unidade de Conservação Taipas	SVMA	Meio Ambiente	Conservação Ambiental
1104	Unidade de Conservação Bananal-Canivete	SVMA	Meio Ambiente	Conservação Ambiental
1105	Unidade de Conservação Itaguaçu	SVMA	Meio Ambiente	Conservação Ambiental
1106	Parque Parque Urbano - Brasilândia	SVMA	Meio Ambiente	Parque
1107	Parque Parque Linear - Bananal	SVMA	Meio Ambiente	Parque Linear
1115	Parque Parque Urbano - Morro Grande	SVMA	Meio Ambiente	Parque

ID	Descrição	Órgão	Eixo temático	Subtema
1174	Parque Rangel	SVMA	Meio Ambiente	Parque
1222	Corredor Verde Corredor Polinizador - Linhão Pq. Toronto - Campo de Marte	SVMA	Meio Ambiente	Corredor Verde/ Ecológico
1237	Corredor Verde Av. Inajar De Souza - Marg. Tietê - Cantareira	SVMA	Meio Ambiente	Corredor Verde/ Ecológico
1240	Corredor Verde Marg. Tietê	SVMA	Meio Ambiente	Corredor Verde/ Ecológico
1241	Corredor Verde Av. Edgar Facó - Marg. Tietê - Morro Grande	SVMA	Meio Ambiente	Corredor Verde/ Ecológico
1294	Corredor Verde Linhão R. Da Balsa	SVMA	Meio Ambiente	Corredor Verde/ Ecológico
1312	Corredor Verde Corredor da Mata Atlântica Norte - Trecho 5 Perus - Cachoeirinha	SVMA	Meio Ambiente	Corredor Verde/ Ecológico
1313	Corredor Verde Corredor da Mata Atlântica Norte - Trecho 1 Freguesia - Jaraguá	SVMA	Meio Ambiente	Corredor Verde/ Ecológico
1335	Requalificação de praças e áreas verdes Espaço Público	SVMA	Meio Ambiente	Espaço Livre Público
1417	Dispositivos de controle Válvula Flap - Comendador Martinelli (OCM-01)	SIURB	Infraestrutura e Saneamento Ambiental	Drenagem
1500	Novo equipamento Ecoponto - Bandeirantes	SMSUB	Infraestrutura e Saneamento Ambiental	Resíduos Sólidos
1521	Novo equipamento Ecoponto - Vila Nova Cachoeirinha	SMSUB	Infraestrutura e Saneamento Ambiental	Resíduos Sólidos
1562	Novo equipamento Ecoponto - Freguesia do Ô	SMSUB	Infraestrutura e Saneamento Ambiental	Resíduos Sólidos
1566	Novo equipamento Ecoponto - Vila Rica	SMSUB	Infraestrutura e Saneamento Ambiental	Resíduos Sólidos
1608	Novo equipamento Ecoponto - São Leandro	SMSUB	Infraestrutura e Saneamento Ambiental	Resíduos Sólidos
1609	Novo equipamento Ecoponto - Brasilândia	SMSUB	Infraestrutura e Saneamento Ambiental	Resíduos Sólidos
1631	Novo equipamento Ecoponto - Penha Brasil	SMSUB	Infraestrutura e Saneamento Ambiental	Resíduos Sólidos
1646	Intervenções de microdrenagem Jardins de chuva - Av. João Paulo I	SMSUB; SUB	Infraestrutura e Saneamento Ambiental	Drenagem
1647	Intervenções de microdrenagem Jardins de chuva - Av. Fuad Lutfalla	SMSUB; SUB	Infraestrutura e Saneamento Ambiental	Drenagem
1648	Intervenções de microdrenagem Jardins de chuva - Av. Dep. Cantídio Sampaio	SMSUB; SUB	Infraestrutura e Saneamento Ambiental	Drenagem
1649	Intervenções de microdrenagem Jardins de chuva - R. Classicismo	SMSUB; SUB	Infraestrutura e Saneamento Ambiental	Drenagem
1650	Intervenções de microdrenagem Jardins de chuva - R. Baião Parente	SMSUB; SUB	Infraestrutura e Saneamento Ambiental	Drenagem
1651	Intervenções de microdrenagem Jardins de chuva - R. Francisco Loschiavo	SMSUB; SUB	Infraestrutura e Saneamento Ambiental	Drenagem
1652	Intervenções de microdrenagem Jardins de chuva - R. Hugo Van Der Goes	SMSUB; SUB	Infraestrutura e Saneamento Ambiental	Drenagem
1653	Intervenções de microdrenagem Jardins de chuva - R. Firminópolis	SMSUB; SUB	Infraestrutura e Saneamento Ambiental	Drenagem
1654	Intervenções de microdrenagem Jardins de chuva - R. Ibiraiaras	SMSUB; SUB	Infraestrutura e Saneamento Ambiental	Drenagem
1695	Estrutura de drenagem Canalização	SIURB	Infraestrutura e Saneamento Ambiental	Drenagem

ID	Descrição	Órgão	Eixo temático	Subtema
1696	Estrutura de drenagem Galeria de reforço	SIURB	Infraestrutura e Saneamento Ambiental	Drenagem
1697	Estrutura de drenagem Substituição de galeria	SIURB	Infraestrutura e Saneamento Ambiental	Drenagem
1702	Estrutura de drenagem Galeria-reservatório	SIURB	Infraestrutura e Saneamento Ambiental	Drenagem
1708	Estrutura de drenagem Reforço de galeria	SIURB	Infraestrutura e Saneamento Ambiental	Drenagem
1965	Reservatório Ampliação do Reservatório Bananal	SIURB	Infraestrutura e Saneamento Ambiental	Drenagem
1966	Reservatório Córrego Carumbé (RCU-01)	SIURB	Infraestrutura e Saneamento Ambiental	Drenagem
2014	Reservatório Guaraú	SIURB	Infraestrutura e Saneamento Ambiental	Drenagem
2294	Provisão habitacional Pode Entrar Aquisição - Lote 2 - Projeto Imobiliário e 79 A1, A2 e C1	SEHAB	Habitação Social	Provisão Habitacional
2295	Provisão habitacional PPP Municipal - Lote 12 - Sp/ Pernilongo (Ambrósio Pará) - Entrega 3	SEHAB	Habitação Social	Provisão Habitacional
2348	Urbanização Elisa Maria	SEHAB	Habitação Social	Urbanização
2698	Requalificação de equipamento Terminal Vila Nova Cachoeirinha	SMT	Mobilidade	Transporte Coletivo Público
2767	Estrutura cicloviária Av. Nossa Senhora do Ó	SMT; CET	Mobilidade	Sistema Cicloviário
2841	Estrutura cicloviária Ponte do Piqueri-Av. Ermano Marchetti	CET	Mobilidade	Sistema Cicloviário
2971	Estrutura cicloviária R. Benedito Monteiro	CET	Mobilidade	Sistema Cicloviário

ID 174 | São Gonçalo do Abaeté e Piscinão do Guaraú

Escala: Regional



Fonte: PMSP
Elaboração: SMUL/PLANURB - 2025
Datum horizontal: SIRGAS 2000 | UTM 23 S

DESCRIÇÃO (PRS)

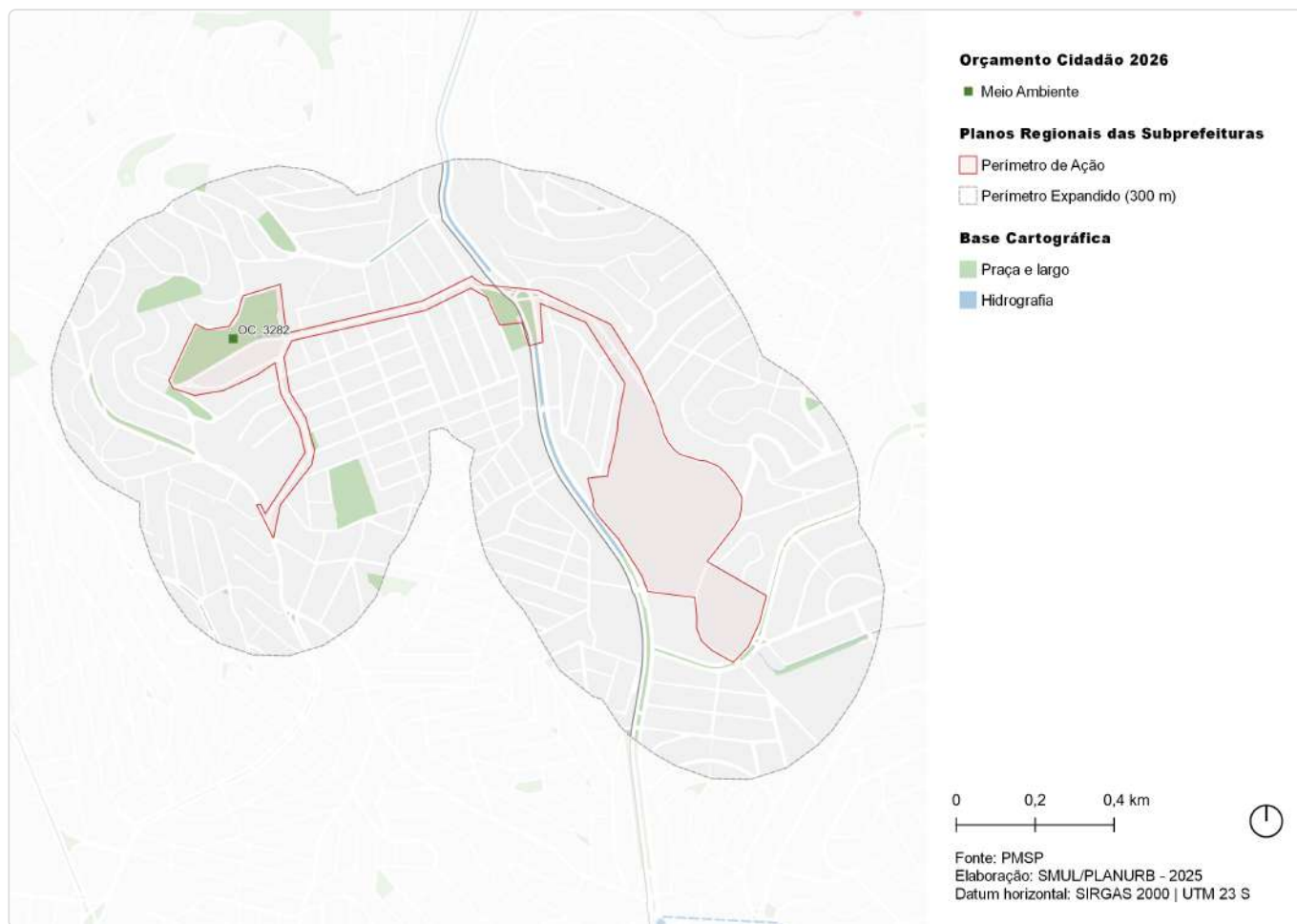
Área delimitada pelas ruas Carlos Lamarca, Pedro Pomar, São Gonçalo do Abaeté, Expedito Armando Cardoso de Mello, Av. General Penha Brasil, área do Piscinão Guaraú (entre as Avenidas General Penha Brasil, Inajar de Souza e Rua Lagoinha de Leste) e terrenos próximos à confluência entre a Rua Afonso Lopes Vieira e Avenida General Penha Brasil.

EIXOS TEMÁTICOS

- Meio Ambiente
- Infraestrutura e Saneamento Ambiental
- Habitação Social
- Desenvolvimento Econômico Sustentável
- Desenvolvimento Social e Equipamentos
- Mobilidade

ID 174 | São Gonçalo do Abaeté e Piscinão do Guarajú

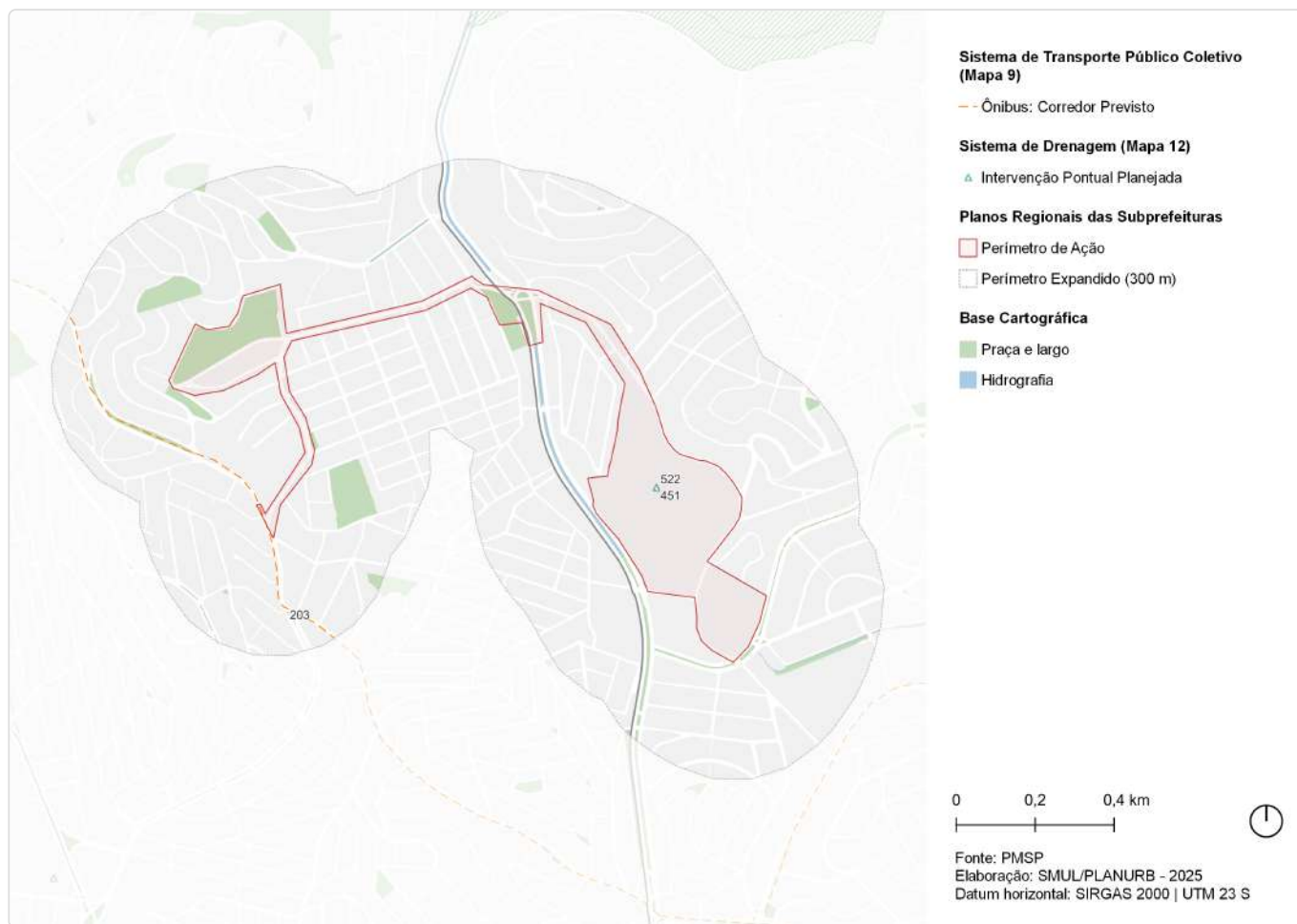
Intervenções previstas para o quadriênio: Programa de Metas 2025-2028 e Orçamento Cidadão 2026



ID	Ação	Descrição	Órgão(s)	Eixo temático	Subtema
OC_3282	Implantar Quadra de Areia, na Praça Sete Jovens	Praça Sete Jovens	SUB	Meio Ambiente	Praça

ID 174 | São Gonçalo do Abaeté e Piscinão do Guarau

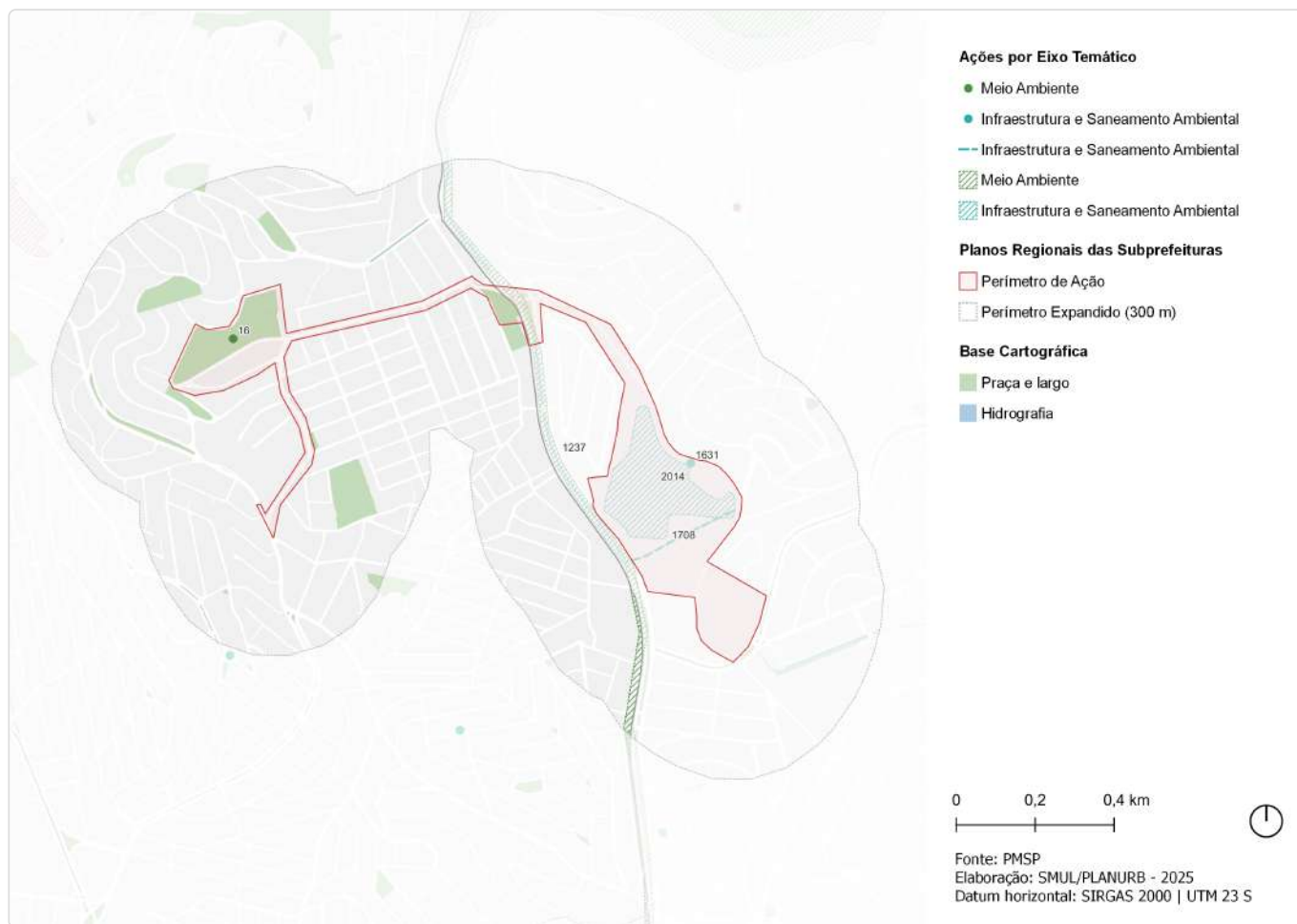
Outras ações previstas: Plano Diretor Estratégico (PDE)



ID	Ação	Descrição	Origem	Eixo temático	Subtema
203	Corredor de ônibus	Corredor - Cantídio Sampaio	Mapa 9	Mobilidade	Transporte público coletivo
451	Intervenção de drenagem	Reservatório - Guarau	Mapa 12	Infraestrutura e Saneamento Ambiental	Drenagem
522	Intervenção de drenagem	Readequação de estrutura - Readequação do reservatório Guarau	Mapa 12	Infraestrutura e Saneamento Ambiental	Drenagem

ID 174 | São Gonçalo do Abaeté e Piscinão do Guaraú

Outras ações previstas: Planejamento Setorial



ID	Descrição	Órgão	Eixo temático	Subtema
16	Implantação de Quadra de Areia Praça Sete Jovens	SUB	Meio Ambiente	Praça
1237	Corredor Verde Av. Inajar De Souza - Marg. Tietê - Cantareira	SVMA	Meio Ambiente	Corredor Verde/ Ecológico
1631	Novo equipamento Ecoponto - Penha Brasil	SMSUB	Infraestrutura e Saneamento Ambiental	Resíduos Sólidos
1695	Estrutura de drenagem Canalização	SIURB	Infraestrutura e Saneamento Ambiental	Drenagem
1708	Estrutura de drenagem Reforço de galeria	SIURB	Infraestrutura e Saneamento Ambiental	Drenagem
2014	Reservatório Guaraú	SIURB	Infraestrutura e Saneamento Ambiental	Drenagem

ID 359 | Vila Mirante-Brasilândia

Escala: Regional



Fonte: PMSP
Elaboração: SMUL/PLANURB - 2025
Datum horizontal: SIRGAS 2000 | UTM 23 S

DESCRIÇÃO (PRS)

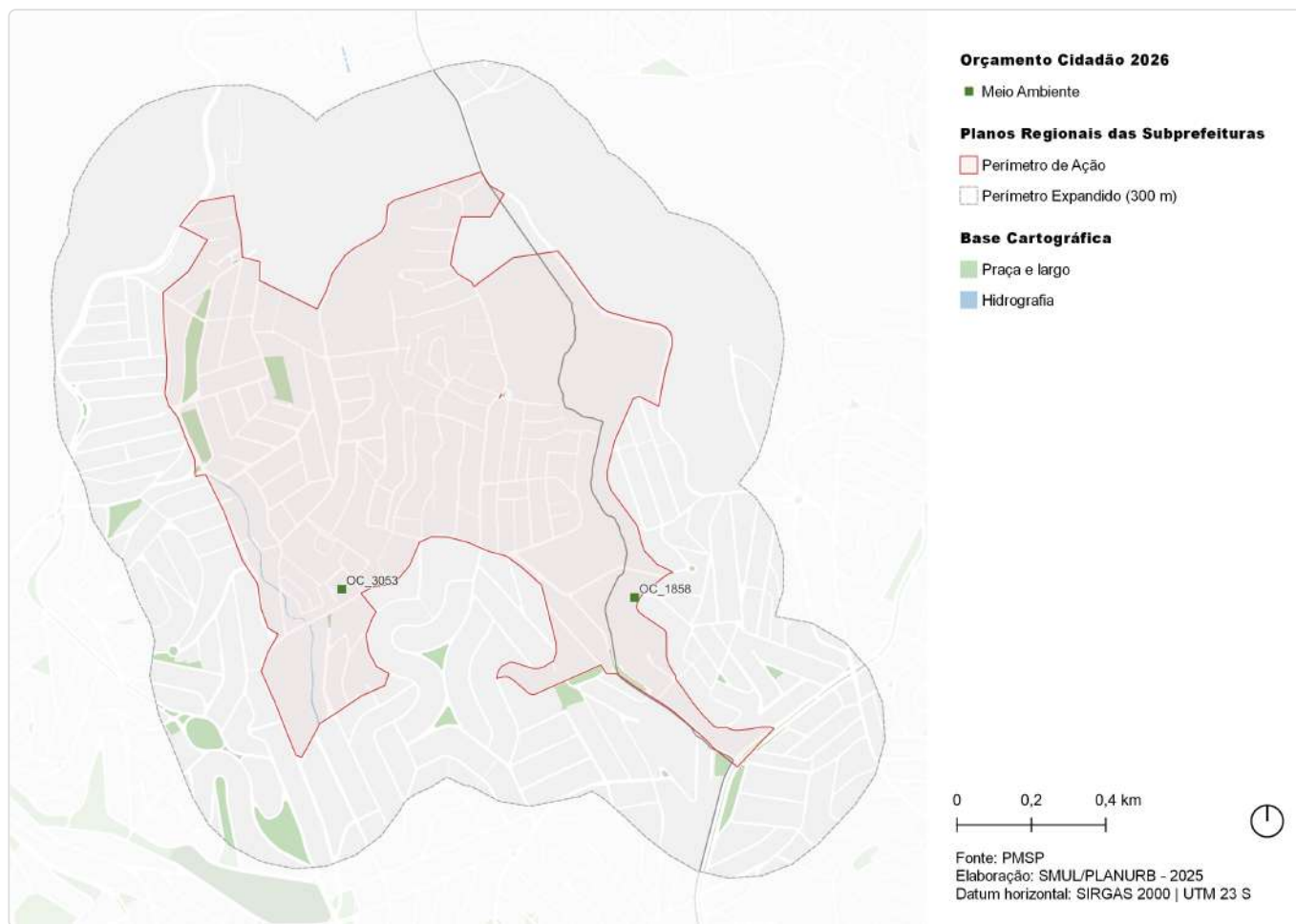
Localizado no Distrito de Pirituba com parte no Distrito Freguesia do Ó, encontra-se limitado à oeste pela Av. Raimundo Pereira de Magalhães e Av. Miguel de Castro, ao norte pela Av. Hortolândia, ao sul pelas Ruas Tomé de Almeida e Oliveira, Barra do Jacaré, e a leste pelas quadras da várzea do Ribeirão Verde, Av. Elisio Teixeira Leite, futuro Parque Morro Grande.

EIXOS TEMÁTICOS

- Meio Ambiente
- Infraestrutura e Saneamento Ambiental
- Habitação Social
- Desenvolvimento Social e Equipamentos
- Mobilidade

ID 359 | Vila Mirante-Brasilândia

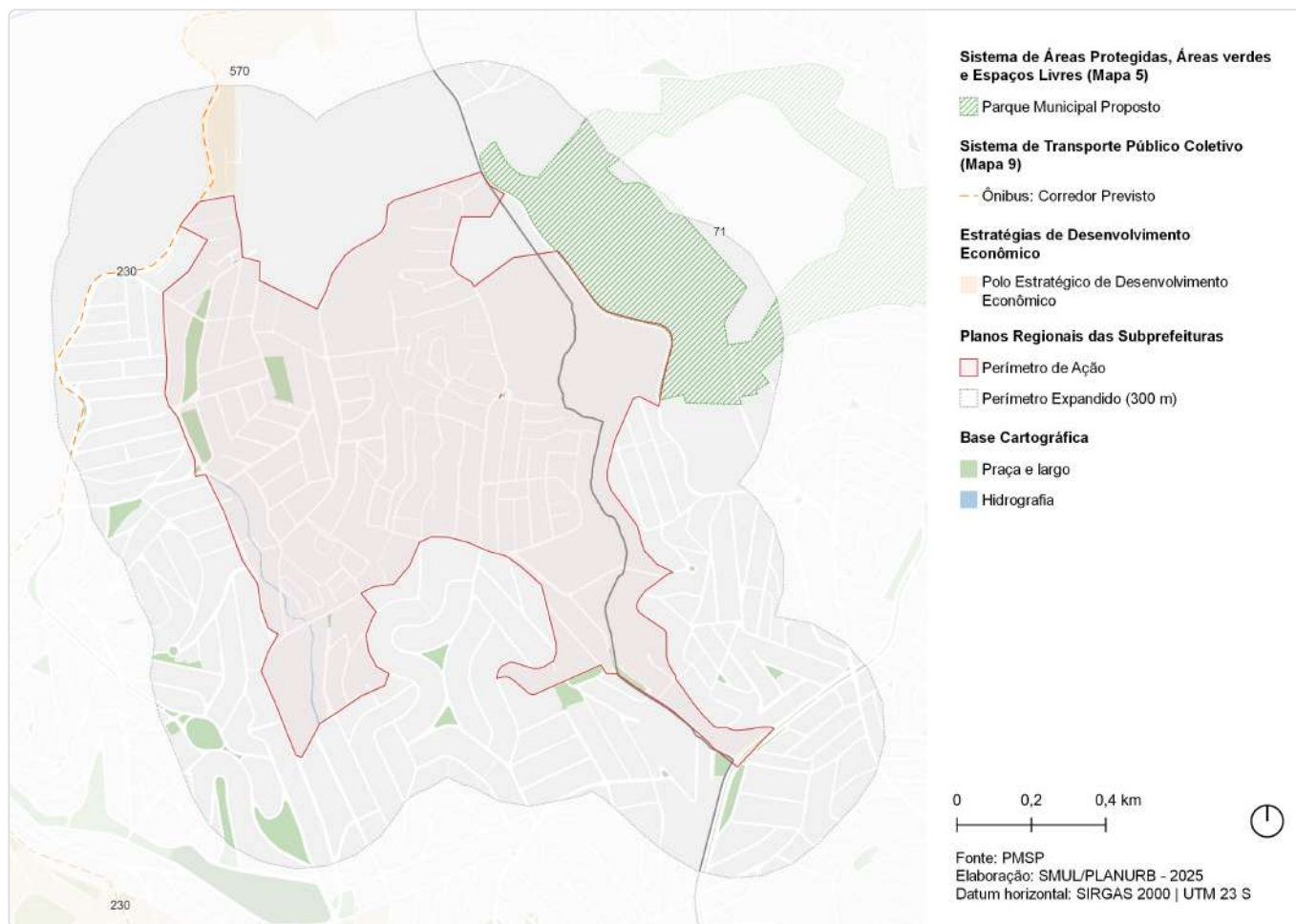
Intervenções previstas para o quadriênio: Programa de Metas 2025-2028 e Orçamento Cidadão 2026



ID	Ação	Descrição	Órgão(s)	Eixo temático	Subtema
OC_1858	Revitalizar praça da Rua Cecília Maria, 255	Rua Cecília Maria	SUB	Meio Ambiente	Praça
OC_3053	Instalar cobertura de quadra Poliesportiva na Vila Renato	Quadra poliesportiva na Rua Conquista	SUB	Meio Ambiente	Espaço Livre Público

ID 359 | Vila Mirante-Brasilândia

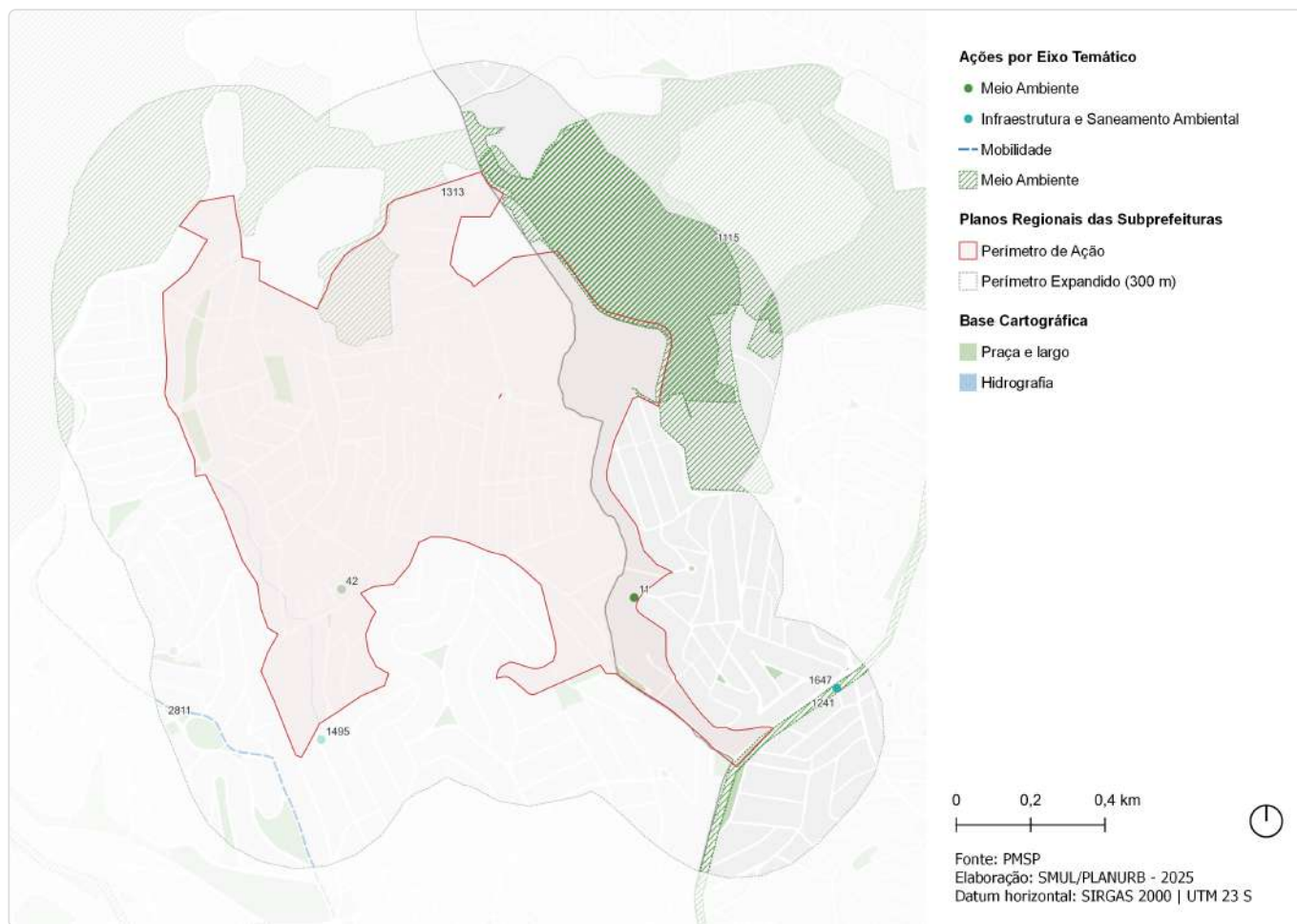
Outras ações previstas: Plano Diretor Estratégico (PDE)



ID	Ação	Descrição	Origem	Eixo temático	Subtema
71	Parque Urbano	Morro Grande	Mapa 5	Meio Ambiente	Parque
230	Corredor de ônibus	Corredor - Raimundo Pereira	Mapa 9	Mobilidade	Transporte público coletivo
570	Estratégias de Desenvolvimento Econômico	Polo Estratégico de Desenvolvimento Econômico	Art.177	Desenvolvimento Econômico Sustentável	Centralidades

ID 359 | Vila Mirante-Brasilândia

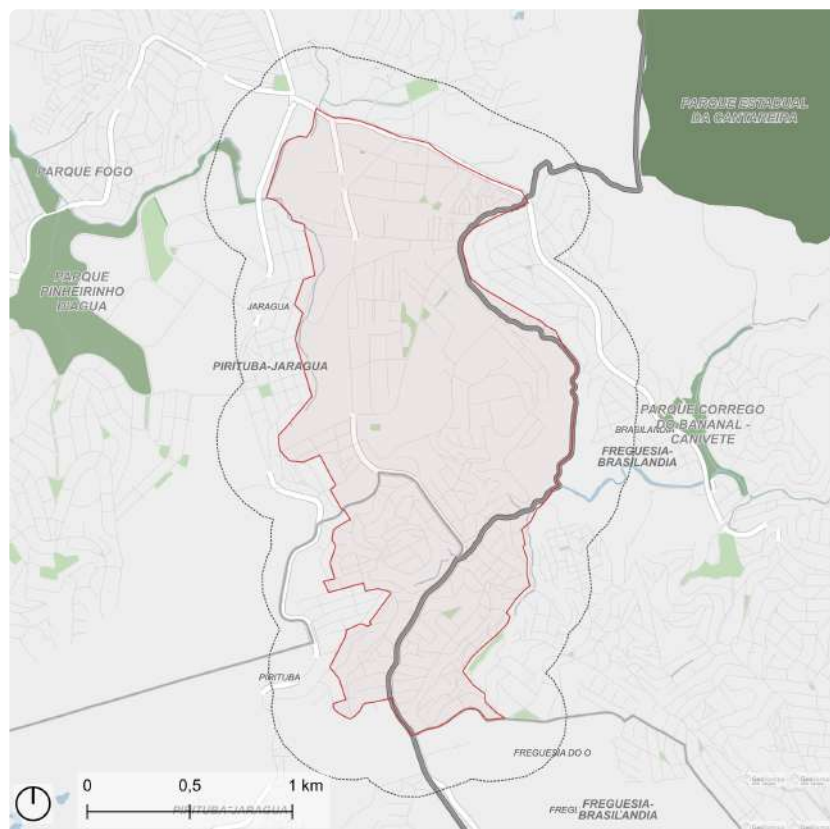
Outras ações previstas: Planejamento Setorial



ID	Descrição	Órgão	Eixo temático	Subtema
11	Revitalização de praça Rua Cecília Maria	SUB	Meio Ambiente	Praça
42	Instalação de cobertura Quadra poliesportiva na Rua Conquista	SUB	Meio Ambiente	Espaço Livre Público
1115	Parque Parque Urbano - Morro Grande	SVMA	Meio Ambiente	Parque
1241	Corredor Verde Av. Edgar Faco - Marg. Tietê - Morro Grande	SVMA	Meio Ambiente	Corredor Verde/ Ecológico
1313	Corredor Verde Corredor da Mata Atlântica Norte - Trecho 1 Freguesia - Jaraguá	SVMA	Meio Ambiente	Corredor Verde/ Ecológico
1495	Novo equipamento Eco ponto - Vigário Godói	SMSUB	Infraestrutura e Saneamento Ambiental	Resíduos Sólidos
1647	Intervenções de microdrenagem Jardins de chuva - Av. Fuad Lutfalla	SMSUB; SUB	Infraestrutura e Saneamento Ambiental	Drenagem
2811	Estrutura cicloviária Comendador Feiz Zarzur	SMT; CET	Mobilidade	Sistema Cicloviário

ID 419 | Taipas-Brasilândia

Escala: Regional



Fonte: PMSP
Elaboração: SMUL/PLANURB - 2025
Datum horizontal: SIRGAS 2000 | UTM 23 S

DESCRIÇÃO (PRS)

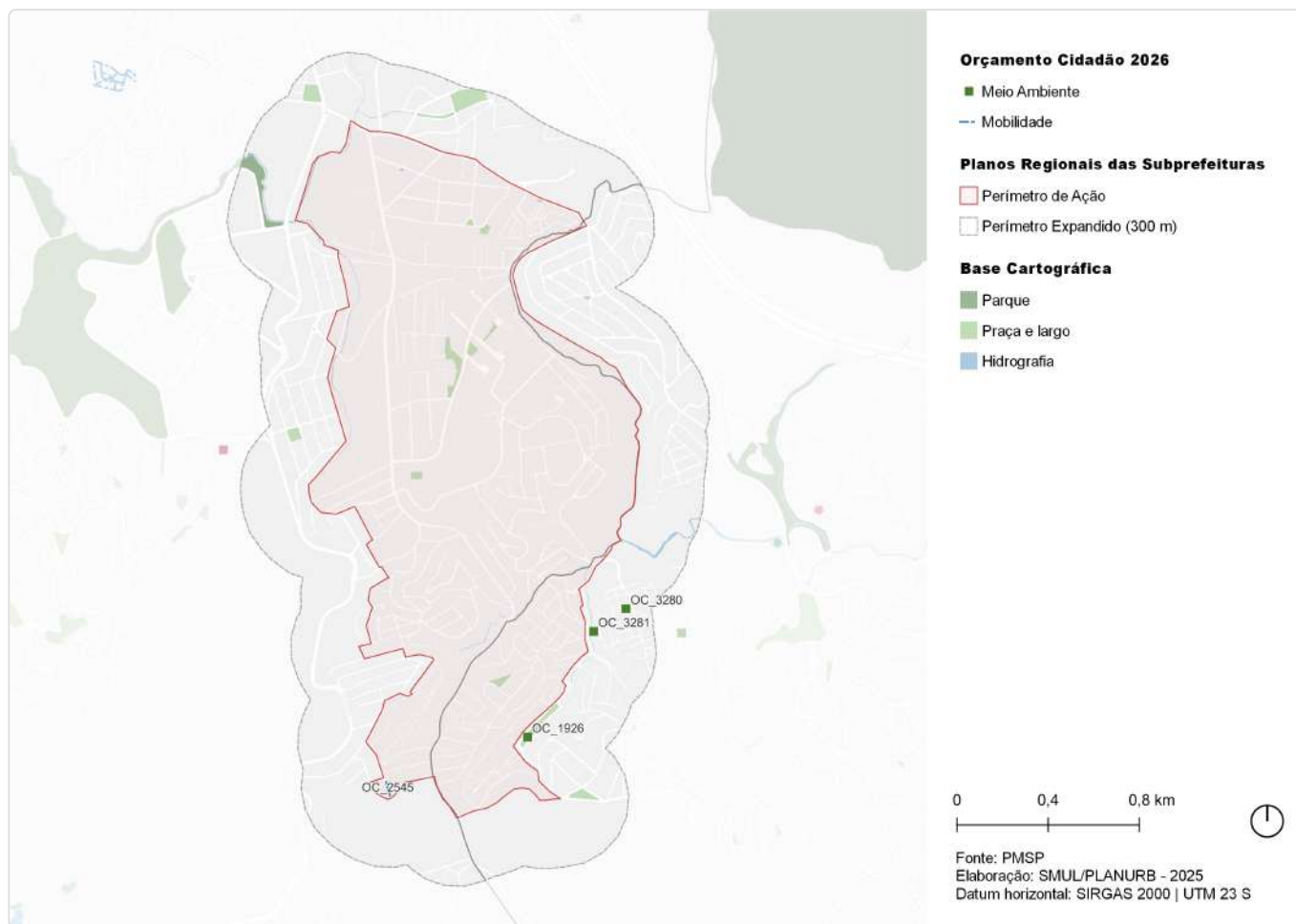
Localizado no Distrito do Jaraguá e parte nos Distritos de Pirituba e Brasilândia na Subprefeitura de Freguesia do Ó. Este perímetro é delimitado a oeste pelo Perímetro de Incentivo ao Desenvolvimento Econômico (Mapa 11 do Plano Diretor Estratégico - Lei 16.050/2104) da Av. Raimundo Pereira de Magalhães, a norte pela Av. Cantídio Sampaio, a leste pelo futuro Parque Brasilândia, até os Córregos da Onça e Corumbé, e ao sul na altura do Parque Morro Grande. É atravessada pela Av. Elísio Teixeira Leite, no sentido Norte-Sul e Av. Dep. Cantídio Sampaio, e pela R. Dr. João Amado Coutinho, principais vias de conexão entre distritos e subprefeituras.

EIXOS TEMÁTICOS

- Meio Ambiente
- Infraestrutura e Saneamento Ambiental
- Habitação Social
- Desenvolvimento Social e Equipamentos
- Mobilidade

ID 419 | Taipas-Brasilândia

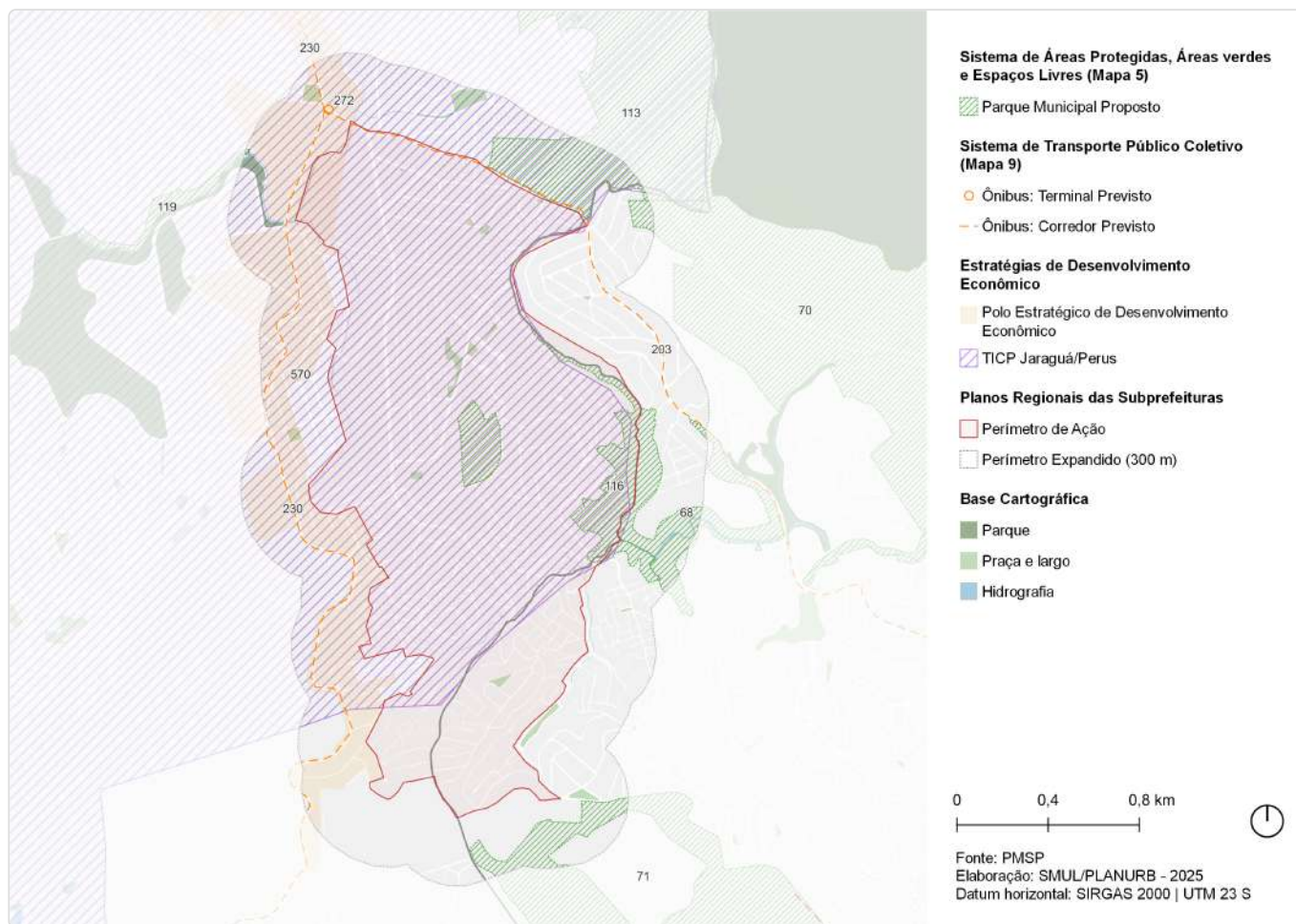
Intervenções previstas para o quadriênio: Programa de Metas 2025-2028 e Orçamento Cidadão 2026



ID	Ação	Descrição	Órgão(s)	Eixo temático	Subtema
OC_1926	Instalar cobertura e arquibancada na quadra da praça Marielle Franco	Praça Marielle Franco	SUB	Meio Ambiente	Praça
OC_2545	Revitalizar escadão do Jardim Sydney	Escadão do Jardim Sydney	SUB	Mobilidade	Circulação de Pedestres
OC_3280	Reformar Praça Divino Pai Eterno	Praça Divino Pai Eterno	SUB	Meio Ambiente	Praça
OC_3281	Reformar Praça Padre Ivo Paoloni, Jardim Paulistano	Praça Padre Ivo Paoloni	SUB	Meio Ambiente	Praça

ID 419 | Taipas-Brasilândia

Outras ações previstas: Plano Diretor Estratégico (PDE)



ID	Ação	Descrição	Origem	Eixo temático	Subtema
68	Parque Urbano	Brasilândia	Mapa 5	Meio Ambiente	Parque
70	Parque de Conservação	Borda da Cantareira - Bananal-canivete	Mapa 5	Meio Ambiente	Parque
71	Parque Urbano	Morro Grande	Mapa 5	Meio Ambiente	Parque
113	Parque de Conservação	Borda da Cantareira - Taipas	Mapa 5	Meio Ambiente	Parque
116	Parque Urbano	Brasilândia B	Mapa 5	Meio Ambiente	Parque
119	Parque Urbano	Pinheirinho D'água	Mapa 5	Meio Ambiente	Parque
203	Corredor de ônibus	Corredor - Cantídio Sampaio	Mapa 9	Mobilidade	Transporte público coletivo
230	Corredor de ônibus	Corredor - Raimundo Pereira	Mapa 9	Mobilidade	Transporte público coletivo
272	Terminal de ônibus	Terminal - Taipas	Mapa 9	Mobilidade	Transporte público coletivo
570	Estratégias de Desenvolvimento Econômico	Polo Estratégico de Desenvolvimento Econômico	Art.177	Desenvolvimento Econômico Sustentável	Centralidades
575	Território de Interesse da Cultura e da Paisagem	TICP - Jaraguá/Perus	Art.314	Patrimônio Cultural	TICP

ID 419 | Taipas-Brasilândia

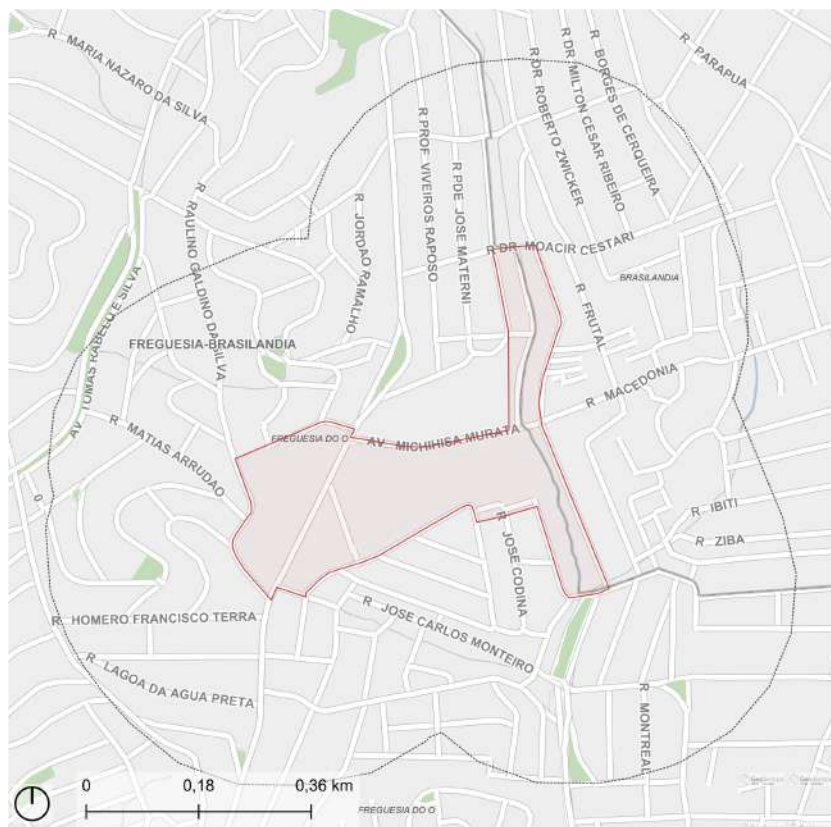
Outras ações previstas: Planejamento Setorial



ID	Descrição	Órgão	Eixo temático	Subtema
13	Instalação de cobertura e arquibancada na quadra Praça Mariaelle Franco	SUB	Meio Ambiente	Praça
14	Reforma de praça Praça Divino Pai Eterno	SUB	Meio Ambiente	Praça
15	Reforma de praça Praça Padre Ivo Paoloni	SUB	Meio Ambiente	Praça
1015	Parque Parque Urbano - Brasilândia B	SVMA	Meio Ambiente	Parque
1053	Unidade de Conservação Taipas	SVMA	Meio Ambiente	Conservação Ambiental
1104	Unidade de Conservação Bananal-Canivete	SVMA	Meio Ambiente	Conservação Ambiental
1106	Parque Parque Urbano - Brasilândia	SVMA	Meio Ambiente	Parque
1115	Parque Parque Urbano - Morro Grande	SVMA	Meio Ambiente	Parque
1197	Parque Parque Urbano - Pinheirinho D'Água	SVMA	Meio Ambiente	Parque
1230	Corredor Verde Av. Raimundo P. de Magalhães 2 - Pq. Pinheirinho D'Água - Polícia Militar	SVMA	Meio Ambiente	Corredor Verde/ Ecológico
1313	Corredor Verde Corredor da Mata Atlântica Norte - Trecho 1 Freguesia - Jaraguá	SVMA	Meio Ambiente	Corredor Verde/ Ecológico
2262	Provisão habitacional Pode Entrar Entidades - Elísio Teixeira Leite Qd 03 Lt 03	SEHAB	Habitação Social	Provisão Habitacional
2288	Provisão habitacional Pode Entrar Aquisição - Lote 2 - Residencial Vila Zati - Elísio Teixeira	SEHAB	Habitação Social	Provisão Habitacional

ID 422 | Hospital Vila Brasilândia

Escala: Regional



Fonte: PMSP
Elaboração: SMUL/PLANURB - 2025
Datum horizontal: SIRGAS 2000 | UTM 23 S

- Perímetro de Ação
- Perímetro Expandido (300 m)
- Hidrografia
- Praça e largo

DESCRIÇÃO (PRS)

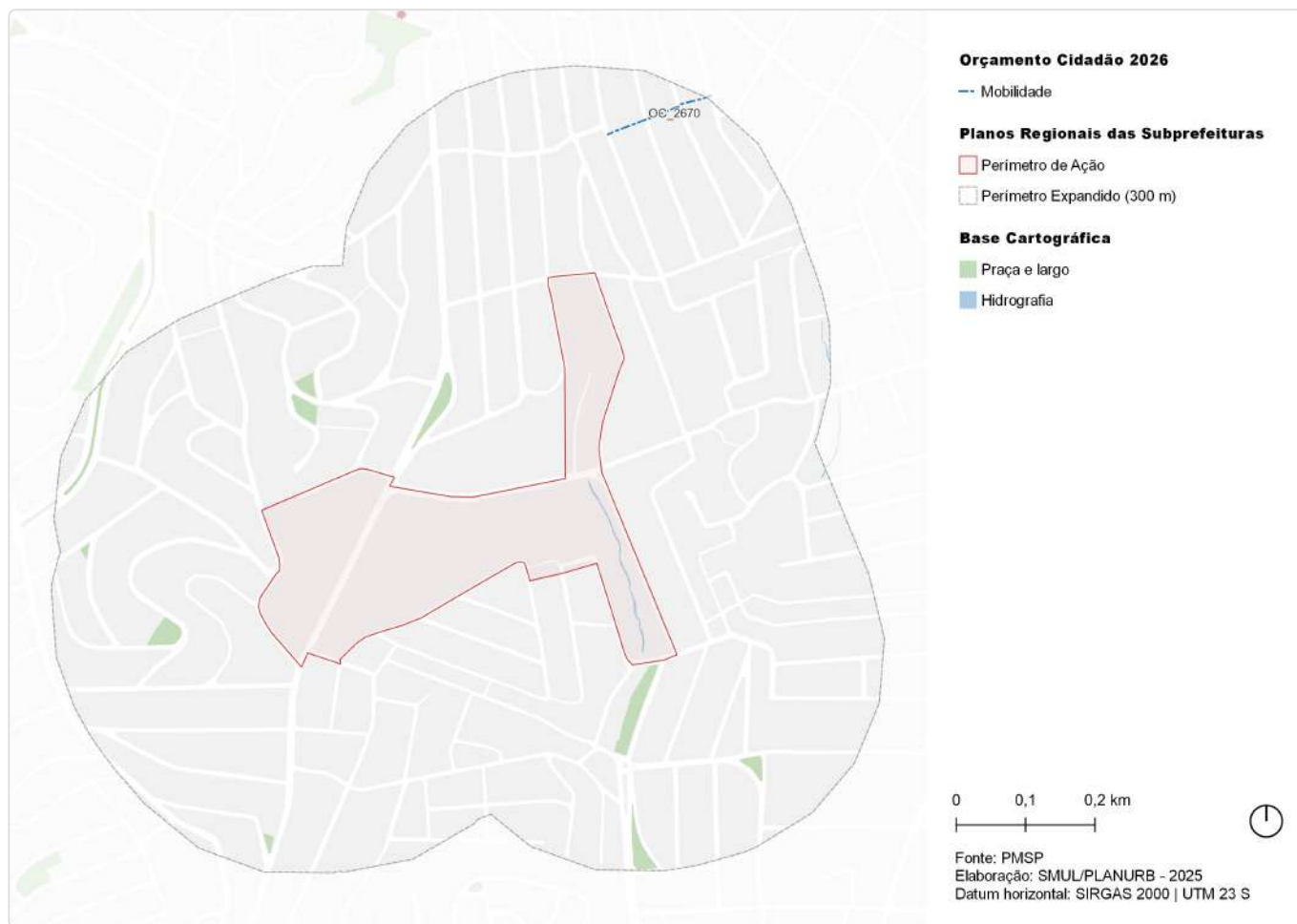
Perímetro está inserido entre as ruas Augusto José Pereira, João Rodrigues Chaves, Ministro Correia de Castro, Moacir Cestari, Avenida Michihisa Murata e Estrada do Sabão.

EIXOS TEMÁTICOS

- Meio Ambiente
- Infraestrutura e Saneamento Ambiental
- Habitação Social
- Desenvolvimento Social e Equipamentos
- Mobilidade

ID 422 | Hospital Vila Brasilândia

Intervenções previstas para o quadriênio: Programa de Metas 2025-2028 e Orçamento Cidadão 2026



ID	Ação	Descrição	Órgão(s)	Eixo temático	Subtema
OC_2670	Instalar corrimão e adequar via de acesso na Travessa Dino Antônio Menochi	Travessa Dino Antônio Menochi	SUB	Mobilidade	Acessibilidade

ID 422 | Hospital Vila Brasilândia

Outras ações previstas: Plano Diretor Estratégico (PDE)



ID	Ação	Descrição	Origem	Eixo temático	Subtema
150	Metrô	Linha 6 - Laranja	Mapa 9	Mobilidade	Transporte público coletivo
326	Metrô	Estação Vila Cardoso (Linha Laranja)	Mapa 9	Mobilidade	Transporte público coletivo

ID 422 | Hospital Vila Brasilândia

Outras ações previstas: Planejamento Setorial



ID	Descrição	Órgão	Eixo temático	Subtema
998	Rede de espaços públicos Territórios Educadores - Brasilândia	SMUL; SPURBANISMO	Meio Ambiente	Espaço Livre Público
1241	Corredor Verde Av. Edgar Faco - Marg. Tietê - Morro Grande	SVMA	Meio Ambiente	Corredor Verde/ Ecológico
2294	Provisão habitacional Pode Entrar Aquisição - Lote 2 - Projeto Imobiliário e 79 A1, A2 e C1	SEHAB	Habitação Social	Provisão Habitacional