



Planos de Ação das Subprefeituras 2026-2029

Anexo 2 - Planejamento Territorial dos Perímetros de Ação

Subprefeitura M'Boi Mirim

Dezembro de 2025

Secretaria Municipal de Urbanismo e Licenciamento – SMUL
Coordenadoria de Planejamento Urbano – PLANURB

Apresentação

Com o objetivo de apoiar a leitura integrada das ações territoriais planejadas pelos diferentes órgãos municipais, este Anexo apresenta o cruzamento entre os Perímetros de Ação definidos nos Planos Regionais das Subprefeituras (PRS) e as ações mapeadas ao longo do processo de elaboração dos Planos de Ação das Subprefeituras 2026-2029.

Para cada Perímetro de Ação localizado no território da Subprefeitura, são apresentadas fichas organizadas de forma sequencial. A primeira ficha reúne informações gerais do perímetro, incluindo localização, caracterização e os principais eixos temáticos associados às diretrizes propostas nos PRS.

As fichas subsequentes apresentam as ações territoriais identificadas nas diferentes camadas de planejamento consideradas, abrangendo ações previstas para o quadriênio — vinculadas ao Programa de Metas 2025–2028 e ao Orçamento Cidadão 2026 — e ações provenientes de outros instrumentos de planejamento, como o Plano Diretor Estratégico e o planejamento setorial, que podem possuir distintos horizontes temporais de implementação.

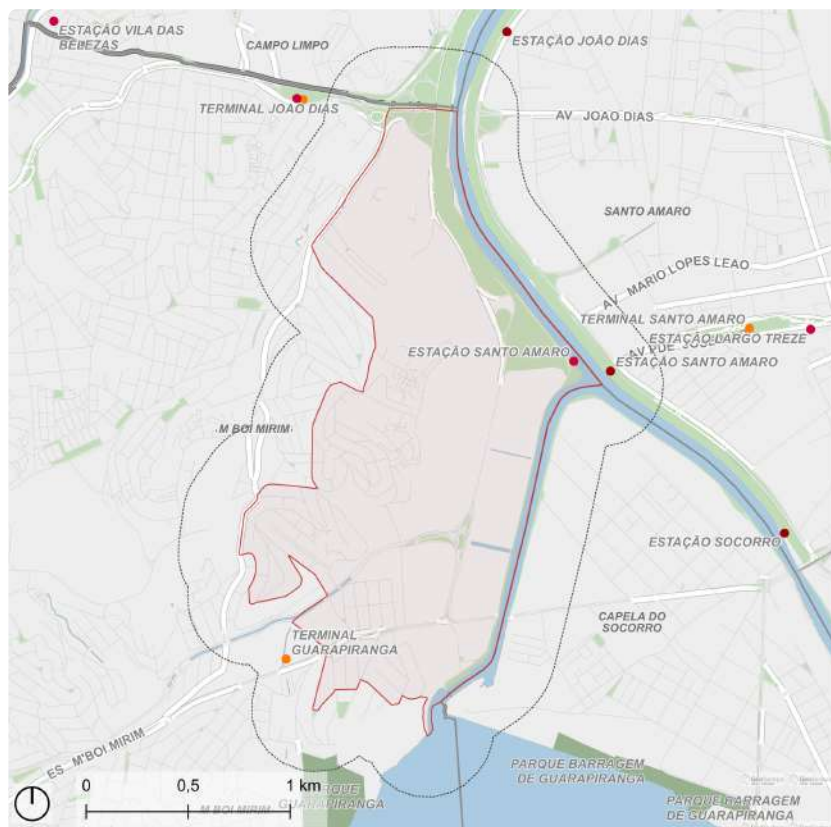
Para fins de análise espacial, e considerando o caráter orientador dos limites dos Perímetros de Ação, foi adotado um perímetro expandido de 300 metros em relação aos limites definidos nos PRS, de modo a incorporar o entorno imediato dos territórios analisados.

Dessa forma, são apresentados mapas com as ações localizadas no perímetro expandido, bem como tabelas nas quais as ações são classificadas por eixos temáticos e subtemas, com a identificação do órgão responsável ou de sua origem. A quantidade de fichas por Perímetro de Ação pode variar conforme a existência ou não de ações identificadas em cada uma dessas camadas.

Ressalta-se que o detalhamento dos Perímetros de Ação — incluindo caracterização, objetivos e diretrizes — encontra-se nos Cadernos Regionais e Macrorregionais dos Planos Regionais das Subprefeituras, elaborados em 2016 e disponíveis na plataforma [Gestão Urbana](#). Assim, este Anexo deve ser compreendido como material complementar, voltado à análise integrada das ações prioritizadas para o quadriênio e das demais intervenções territoriais planejadas no âmbito do município.

ID 169 | Córrego Ponte Baixa/Sub-Bacia Ponte Baixa

Escala: Regional



Fonte: PMSP
Elaboração: SMUL/PLANURB - 2025
Datum horizontal: SIRGAS 2000 | UTM 23 S

DESCRIÇÃO (PRS)

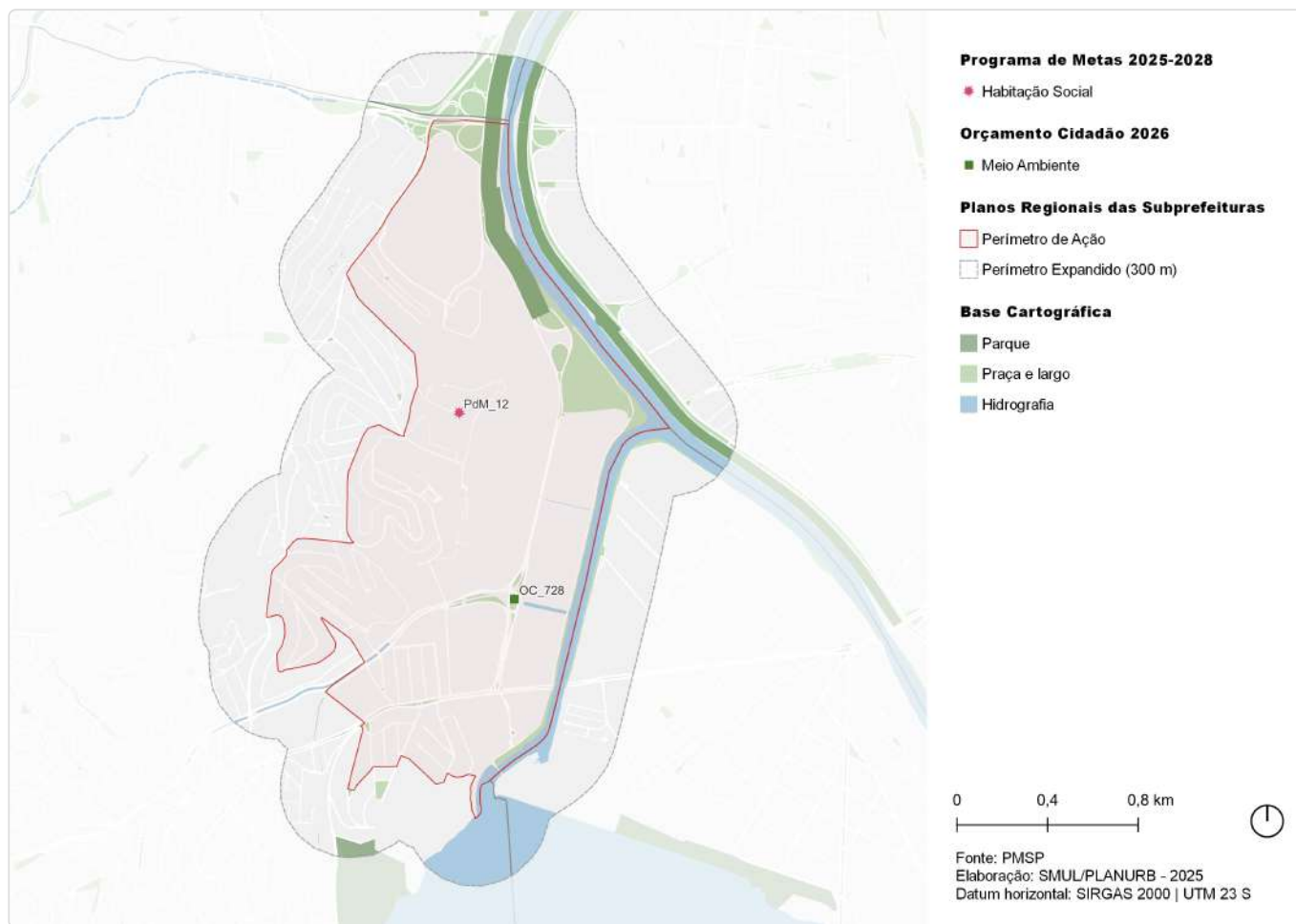
Perímetro localizado no distrito do Jd. São Luís, próximo às vias Av. Maria Coelho Aguiar, acesso à Ponte Transamérica, Av. Guarapiranga, Av. Guido Caloi e ao entorno do córrego Ponte Baixa.

EIXOS TEMÁTICOS

- Meio Ambiente
- Infraestrutura e Saneamento Ambiental
- Habitação Social
- Desenvolvimento Econômico Sustentável
- Desenvolvimento Social e Equipamentos
- Mobilidade

ID 169 | Córrego Ponte Baixa / Sub-Bacia Ponte Baixa

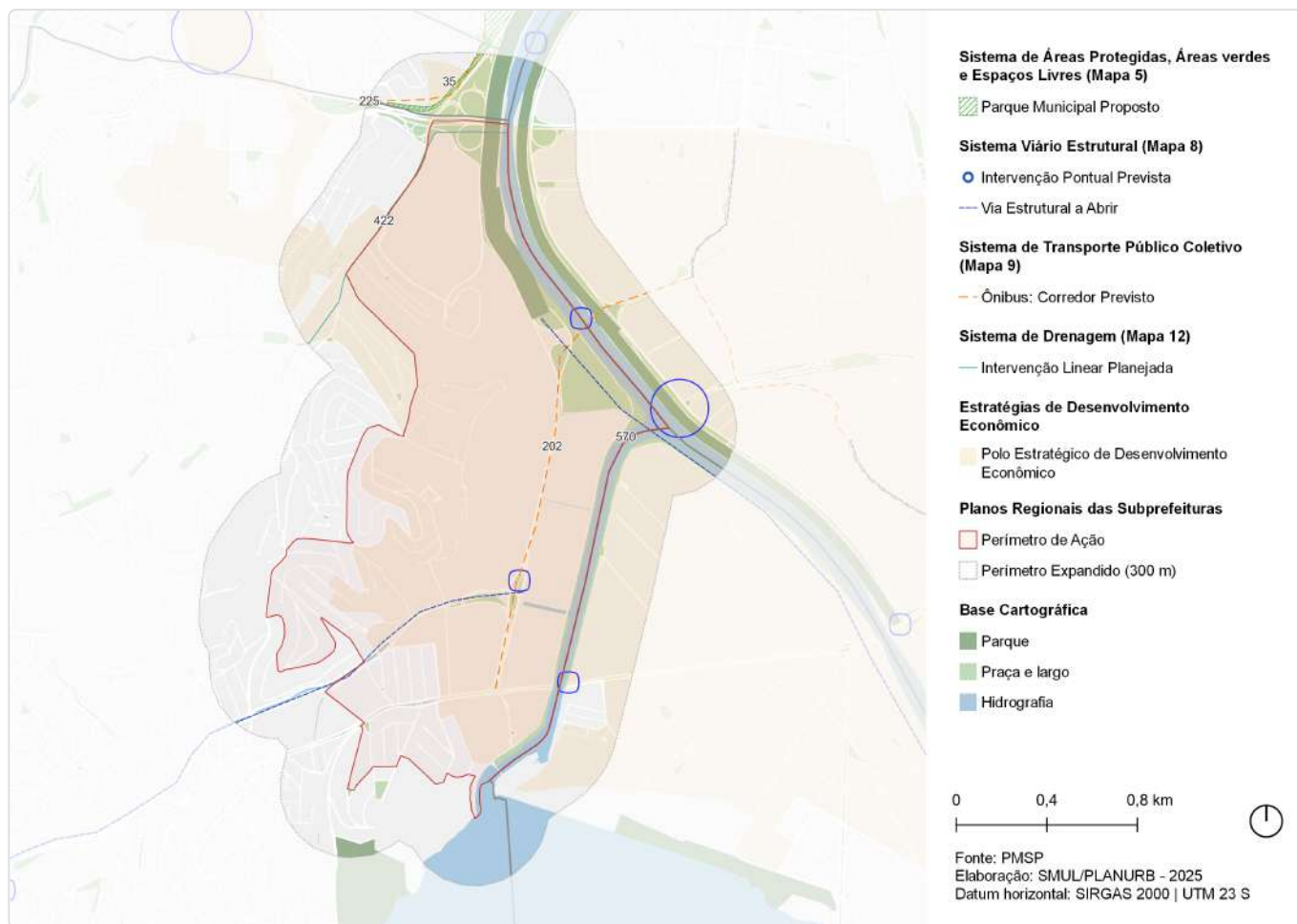
Intervenções previstas para o quadriênio: Programa de Metas 2025-2028 e Orçamento Cidadão 2026



ID	Ação	Descrição	Órgão(s)	Eixo temático	Subtema
PdM_12	Realizar obras de canalização de córregos e contenção de encostas em 14 áreas prioritárias	Felicidade	SIURB	Habitação Social	Área de Risco
OC_728	Implantar espaço de lazer sob o viaduto no Complexo Viário Nelson Paulino	Espaço livre público sob viaduto no Complexo Viário Nelson Paulino	SUB	Meio Ambiente	Espaço Livre Público

ID 169 | Corrêgo Ponte Baixa/Sub-Bacia Ponte Baixa

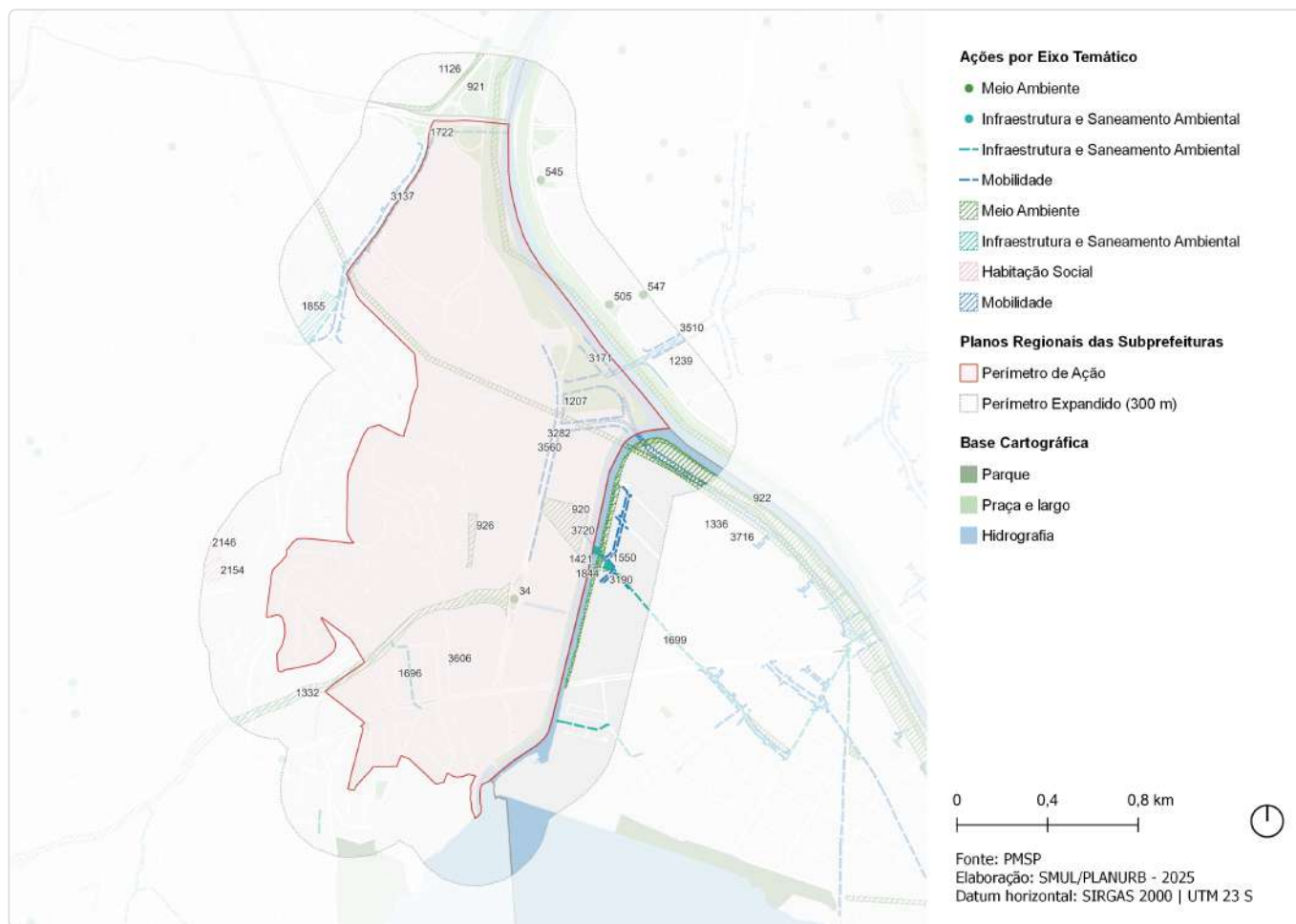
Outras ações previstas: Plano Diretor Estratégico (PDE)



ID	Ação	Descrição	Origem	Eixo temático	Subtema
35	Parque Linear	Itapaiuna	Mapa 5	Meio Ambiente	Parque linear
147	Ações prioritárias no sistema viário estrutural	Via Estrutural a Abrir	Mapa 8	Mobilidade	Sistema viário
148	Ação prioritária no sistema viário estrutural	Intervenção viária pontual	Mapa 8	Mobilidade	Sistema viário
202	Corredor de ônibus	Corredor - Guido Caloi	Mapa 9	Mobilidade	Transporte público coletivo
225	Corredor de ônibus	Corredor - Perimetral Oeste	Mapa 9	Mobilidade	Transporte público coletivo
422	Túnel de desvio	Túnel de desvio - Jardim Sao Luis	Mapa 12	Infraestrutura e Saneamento Ambiental	Drenagem
570	Estratégias de Desenvolvimento Econômico	Polo Estratégico de Desenvolvimento Econômico	Art.177	Desenvolvimento Econômico Sustentável	Centralidades

ID 169 | Corrégo Ponte Baixa/Sub-Bacia Ponte Baixa

Outras ações previstas: Planejamento Setorial

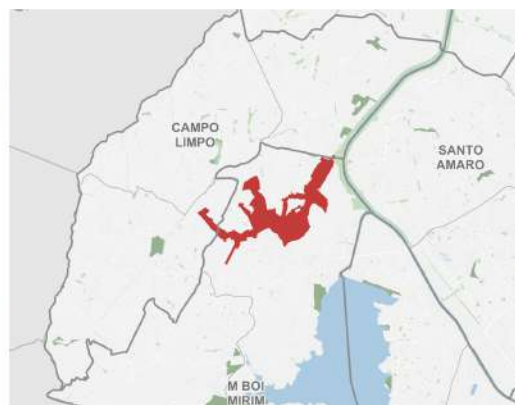
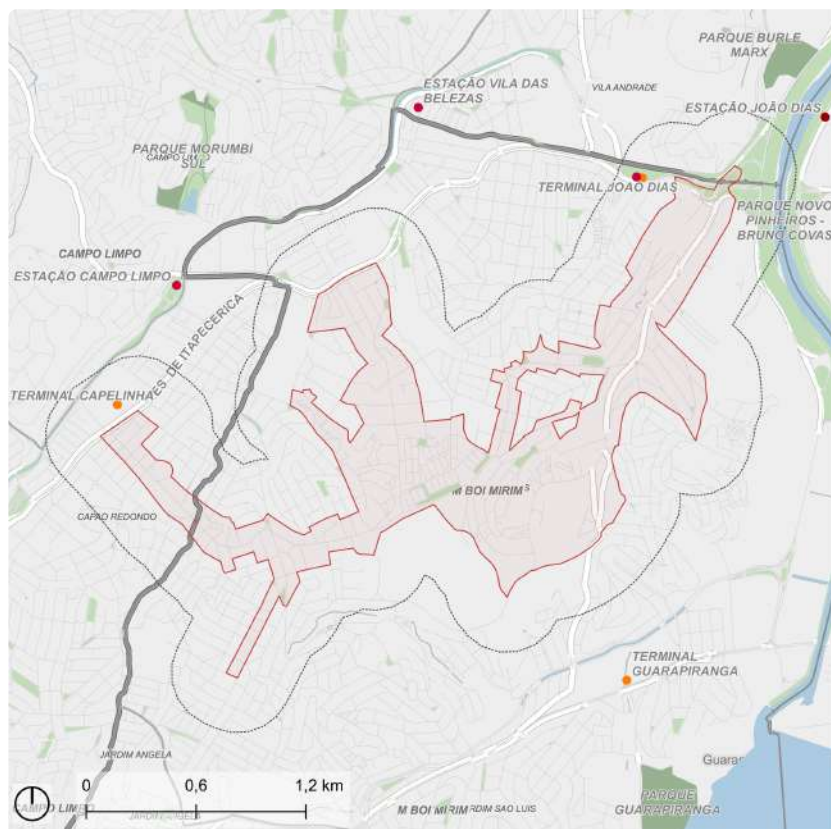


ID	Descrição	Órgão	Eixo temático	Subtema
34	Implantação de espaço de lazer sob o viaduto Espaço livre público sob viaduto no Complexo Viário Nelson Paulino	SUB	Meio Ambiente	Espaço Livre Público
505	Requalificação de espaço público Praça - Pça. Fuad Elias Nauphal	SMSUB; SUB	Meio Ambiente	Praça
545	Requalificação de espaço público Praça - R. Eng. Antônio Faggion - Av. das Nações Unidas	SMSUB; SUB	Meio Ambiente	Praça
547	Requalificação de espaço público Praça - Av. Dr. Mário Villas Boas Rodrigues	SMSUB; SUB	Meio Ambiente	Praça
920	Rede de espaços públicos Parque de orla - Core - Jurubatuba	SMUL; SPURBANISMO	Meio Ambiente	Parque
921	Rede de espaços públicos Requalificação de praça existente - Jurubatuba	SMUL; SPURBANISMO	Meio Ambiente	Praça
922	Rede de espaços públicos Parque de orla - Jurubatuba	SMUL; SPURBANISMO	Meio Ambiente	Parque
926	Rede de espaços públicos Parque - Jurubatuba	SMUL; SPURBANISMO	Meio Ambiente	Parque
1126	Parque Parque Linear - Itapaiúna	SVMA	Meio Ambiente	Parque Linear
1207	Corredor Verde Corredor Polinizador - Linhão Zona Oeste-Sul	SVMA	Meio Ambiente	Corredor Verde/ Ecológico
1239	Corredor Verde Marg. Pinheiros	SVMA	Meio Ambiente	Corredor Verde/ Ecológico

ID	Descrição	Órgão	Eixo temático	Subtema
1332	Corredor Verde Luiz Gushiken	SVMA	Meio Ambiente	Corredor Verde/ Ecológico
1336	Criação de praças e áreas verdes Horta	SVMA	Meio Ambiente	Área Verde
1421	Dispositivos de controle Válvula Flap - ACD (OPB-01)	SIURB	Infraestrutura e Saneamento Ambiental	Drenagem
1550	Novo equipamento Ecoporto - Cidade Saudável	SMSUB	Infraestrutura e Saneamento Ambiental	Resíduos Sólidos
1695	Estrutura de drenagem Canalização	SIURB	Infraestrutura e Saneamento Ambiental	Drenagem
1696	Estrutura de drenagem Galeria de reforço	SIURB	Infraestrutura e Saneamento Ambiental	Drenagem
1699	Estrutura de drenagem Ampliação de seção	SIURB	Infraestrutura e Saneamento Ambiental	Drenagem
1722	Estrutura de drenagem Túnel de desvio (tunnel liner)	SIURB	Infraestrutura e Saneamento Ambiental	Drenagem
1844	Pôlder ACD (DPB-01)	SIURB	Infraestrutura e Saneamento Ambiental	Drenagem
1855	Reservatório Córrego São Luiz (RSL-01)	SIURB	Infraestrutura e Saneamento Ambiental	Drenagem
2146	Provisão habitacional Pode Entrar Entidades - Tuparoquera Porto Feliz B (Cohab Convenio Mutirão)	SEHAB	Habitação Social	Provisão Habitacional
2154	Provisão habitacional Pode Entrar Entidades - Tuparoquera Porto Feliz A	SEHAB	Habitação Social	Provisão Habitacional
3137	Melhoramento viário Alargamento de via - Av. Maria Coelho Aguiar, desde a Pr. Alceu Amoroso Lima - Pr. Manoel Ferreira Simões	SMUL; SPURBANISMO	Mobilidade	Sistema Viário
3171	Melhoramento viário Abertura de via - Ponte Transamérica - Via projetada JU-IV	SMUL; SPURBANISMO	Mobilidade	Sistema Viário
3190	Melhoramento viário Abertura de via - R. Domingos Jorge e um ponto situado 88 metros além da R. Ptolomeu	SMUL; SPURBANISMO	Mobilidade	Sistema Viário
3282	Melhoramento viário Abertura de via - Av. Guido Caloi - via projetada JU-II	SMUL; SPURBANISMO	Mobilidade	Sistema Viário
3510	Melhoramento viário Alargamento de via - Av. Mario Lopes Leão, desde a R. Eng. Francisco Pitta Brito - Av. das Nações Unidas	SMUL; SPURBANISMO	Mobilidade	Sistema Viário
3560	Melhoramento viário Alargamento de via - Av. Guido Caloi, desde o Vd. Luis Gushiken - Ac. à Ponte Transamérica	SMUL; SPURBANISMO	Mobilidade	Sistema Viário
3606	Melhoramento viário Abertura de via - R. Frederico Grotte e a divisa do Lote 0155 com o Lote 4884 da Quadra 025 do Setor 103	SMUL; SPURBANISMO	Mobilidade	Sistema Viário
3716	Melhoramento viário Abertura de via - Jurubatuba	SMUL; SPURBANISMO	Mobilidade	Sistema Viário
3720	Estrutura cicloviária Ciclopasseira - Jurubatuba	SMUL; SPURBANISMO	Mobilidade	Circulação de Pedestres; Sistema Cicloviário
3722	Transposição viária Ponte - Jurubatuba	SMUL; SPURBANISMO	Mobilidade	Barreira Urbana; Sistema Viário

ID 170 | Maria Coelho Aguiar - São Luís

Escala: Regional



Fonte: PMSP
Elaboração: SMUL/PLANURB - 2025
Datum horizontal: SIRGAS 2000 | UTM 23 S

- | | | |
|-----------------------------|------------------|---------------|
| Perímetro de Ação | Ônibus: Terminal | Praça e largo |
| Perímetro Expandido (300 m) | Trem: Estação | Hidrografia |
| Metrô: Estação | Parque | |

DESCRIÇÃO (PRS)

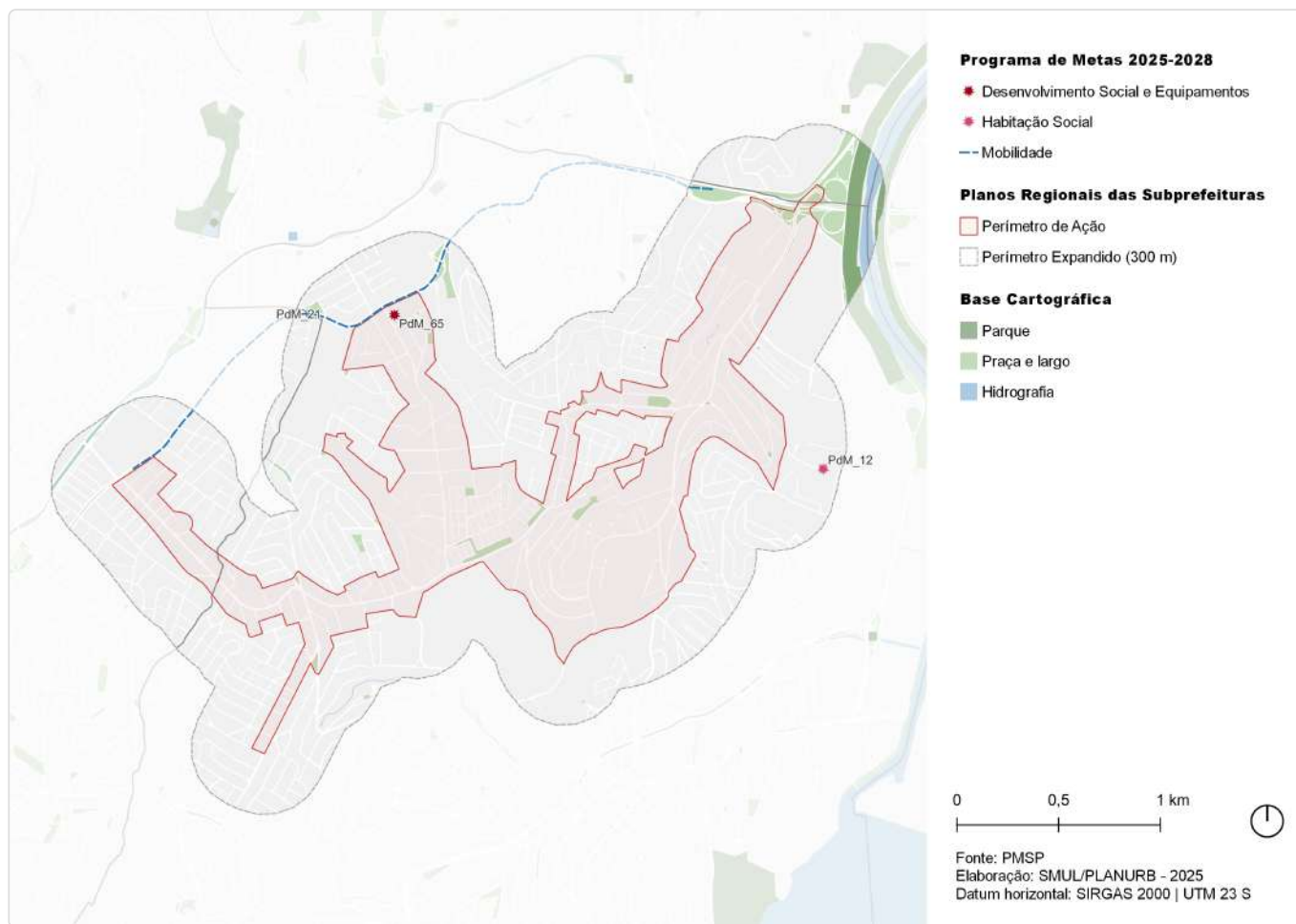
Perímetro localizado ao longo da Av. Maria Coelho Aguiar, R. Geraldo Fraga de Oliveira, R. Antônio Ramos Rosa e Av. José Cândido José Xavier, estendendo-se até Av. Agostinho Rubim. Engloba também a Av. Fim de Semana e a R. José Barros Magaldi.

EIXOS TEMÁTICOS

- Meio Ambiente
- Infraestrutura e Saneamento Ambiental
- Habitação Social
- Desenvolvimento Econômico Sustentável
- Desenvolvimento Social e Equipamentos
- Mobilidade

ID 170 | Maria Coelho Aguiar - São Luís

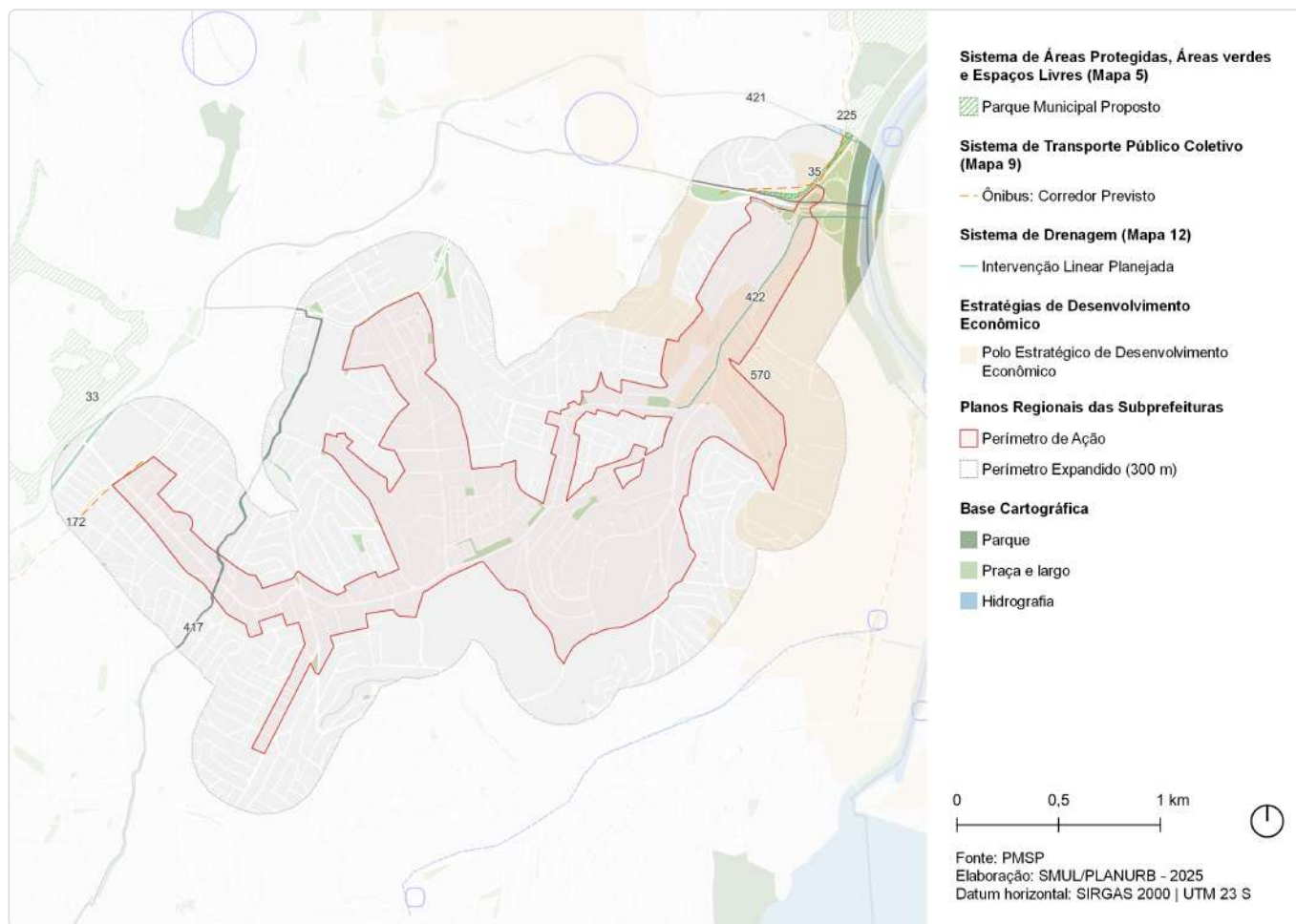
Intervenções previstas para o quadriênio: Programa de Metas 2025-2028 e Orçamento Cidadão 2026



ID	Ação	Descrição	Órgão(s)	Eixo temático	Subtema
PdM_12	Realizar obras de canalização de córregos e contenção de encostas em 14 áreas prioritárias	Felicidade	SIURB	Habitação Social	Área de Risco
PdM_21	Requalificar o Corredor Itapecerica	Corredor Itapecerica / João Dias / Santo Amaro	SIURB; SPOBRAS	Mobilidade	Transporte Público Coletivo; Acessibilidade
PdM_65	Reformar 8 hospitais, viabilizar melhorias em outros 4 e entregar o novo Hospital Sorocabana	Hospital Municipal Fernando Mauro Pires da Rocha	SMS	Desenvolvimento Social e Equipamentos	Equipamento de Saúde

ID 170 | Maria Coelho Aguiar-São Luis

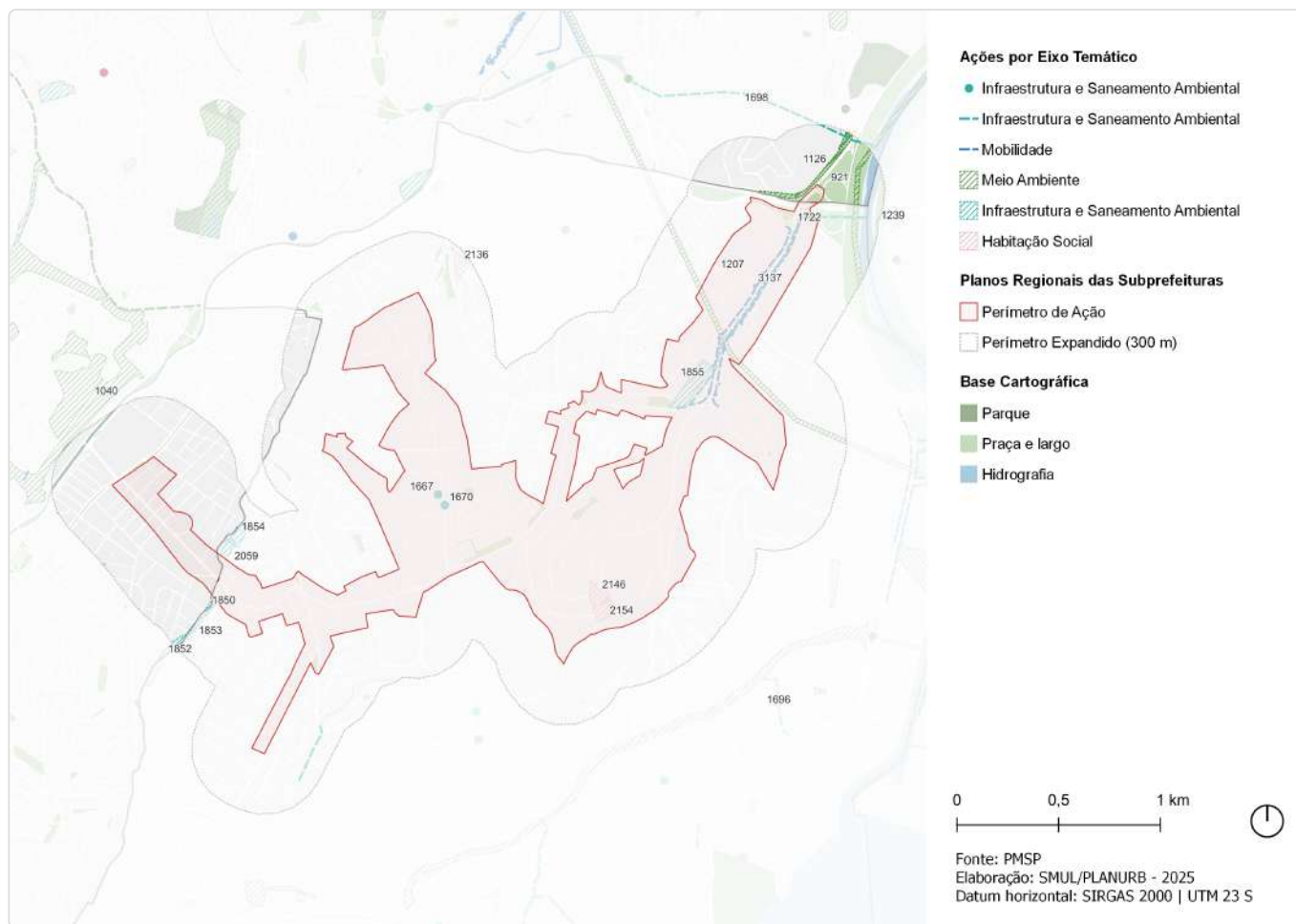
Outras ações previstas: Plano Diretor Estratégico (PDE)



ID	Ação	Descrição	Origem	Eixo temático	Subtema
33	Parque Urbano	Horto do Ipê	Mapa 5	Meio Ambiente	Parque
35	Parque Linear	Itapaiuna	Mapa 5	Meio Ambiente	Parque linear
172	Corredor de ônibus	Corredor - Capelinha - Campo Limpo - Taboão	Mapa 9	Mobilidade	Transporte público coletivo
225	Corredor de ônibus	Corredor - Perimetral Oeste	Mapa 9	Mobilidade	Transporte público coletivo
417	Canalização	Canalização - Freitas	Mapa 12	Infraestrutura e Saneamento Ambiental	Drenagem
421	Túnel de desvio	Túnel de desvio - Morro do S	Mapa 12	Infraestrutura e Saneamento Ambiental	Drenagem
422	Túnel de desvio	Túnel de desvio - Jardim Sao Luis	Mapa 12	Infraestrutura e Saneamento Ambiental	Drenagem
570	Estratégias de Desenvolvimento Econômico	Polo Estratégico de Desenvolvimento Econômico	Art.177	Desenvolvimento Econômico Sustentável	Centralidades

ID 170 | Maria Coelho Aguiar-São Luis

Outras ações previstas: Planejamento Setorial

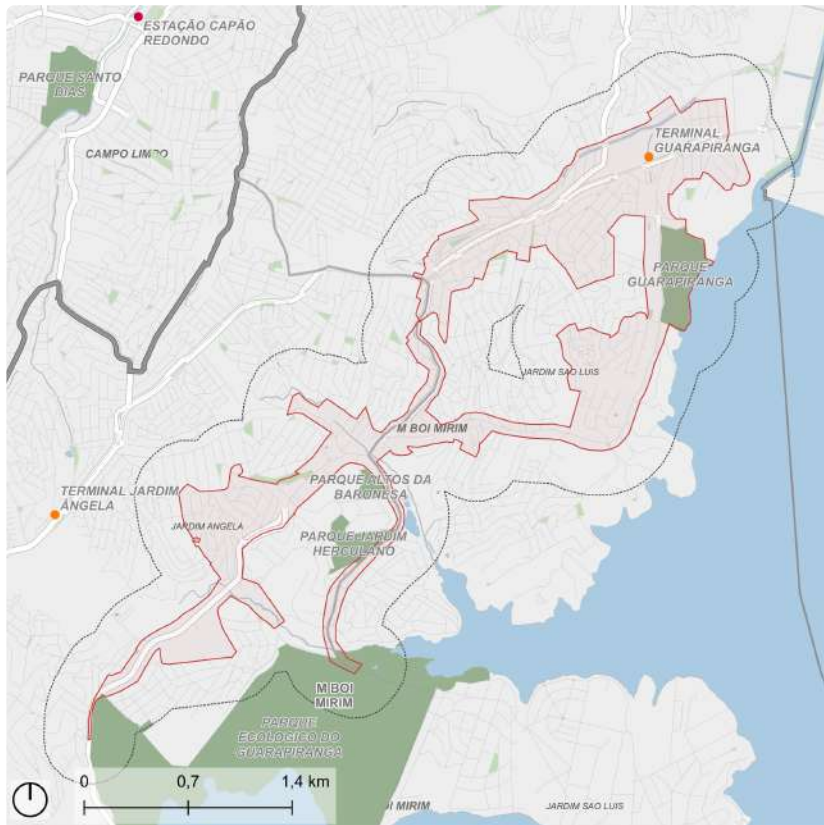


ID	Descrição	Órgão	Eixo temático	Subtema
921	Rede de espaços públicos Requalificação de praça existente - Jurubatuba	SMUL; SPURBANISMO	Meio Ambiente	Praça
1040	Parque Parque Urbano - Horto do Ipê	SVMA	Meio Ambiente	Parque
1126	Parque Parque Linear - Itapaiúna	SVMA	Meio Ambiente	Parque Linear
1207	Corredor Verde Corredor Polinizador - Linhão Zona Oeste-Sul	SVMA	Meio Ambiente	Corredor Verde/ Ecológico
1239	Corredor Verde Marg. Pinheiros	SVMA	Meio Ambiente	Corredor Verde/ Ecológico
1667	Intervenções de microdrenagem Jardins de chuva - R. Primo Moratti	SMSUB; SUB	Infraestrutura e Saneamento Ambiental	Drenagem
1670	Intervenções de microdrenagem Jardins de chuva - Av. Fim de Semana	SMSUB; SUB	Infraestrutura e Saneamento Ambiental	Drenagem
1695	Estrutura de drenagem Canalização	SIURB	Infraestrutura e Saneamento Ambiental	Drenagem
1696	Estrutura de drenagem Galeria de reforço	SIURB	Infraestrutura e Saneamento Ambiental	Drenagem
1698	Estrutura de drenagem Túnel	SIURB	Infraestrutura e Saneamento Ambiental	Drenagem
1722	Estrutura de drenagem Túnel de desvio (tunnel liner)	SIURB	Infraestrutura e Saneamento Ambiental	Drenagem

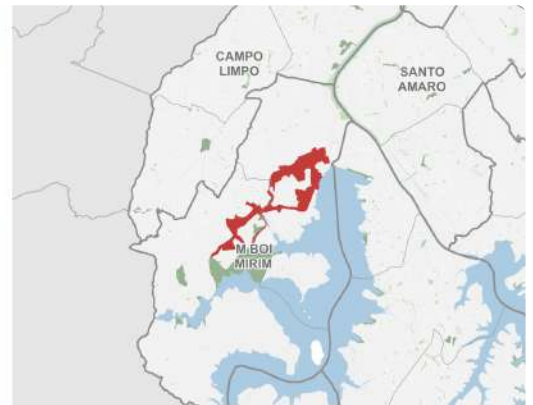
ID	Descrição	Órgão	Eixo temático	Subtema
1850	Reservatório Córrego Freitas (RFT-01C)	SIURB	Infraestrutura e Saneamento Ambiental	Drenagem
1852	Reservatório Córrego Freitas (RFT-01A)	SIURB	Infraestrutura e Saneamento Ambiental	Drenagem
1853	Reservatório Córrego Freitas (RFT-01B)	SIURB	Infraestrutura e Saneamento Ambiental	Drenagem
1854	Reservatório Córrego Freitas (RFT-02)	SIURB	Infraestrutura e Saneamento Ambiental	Drenagem
1855	Reservatório Córrego São Luiz (RSL-01)	SIURB	Infraestrutura e Saneamento Ambiental	Drenagem
2059	Reservatório Freitas (RFR-01)	SIURB	Infraestrutura e Saneamento Ambiental	Drenagem
2136	Provisão habitacional Pode Entrar Entidades - Jardim das Belezas	SEHAB	Habitação Social	Provisão Habitacional
2146	Provisão habitacional Pode Entrar Entidades - Tuparoquera Porto Feliz B (Cohab Convenio Mutirão)	SEHAB	Habitação Social	Provisão Habitacional
2154	Provisão habitacional Pode Entrar Entidades - Tuparoquera Porto Feliz A	SEHAB	Habitação Social	Provisão Habitacional
3137	Melhoramento viário Alargamento de via - Av. Maria Coelho Aguiar, desde a Pr. Alceu Amoroso Lima - Pr. Manoel Ferreira Simões	SMUL; SPURBANISMO	Mobilidade	Sistema Viário

ID 175 | Guarapiranga - Baronesa

Escala: Regional



- Perímetro de Ação
- Perímetro Expandido (300 m)
- Metrô: Estação
- Ônibus: Terminal
- Parque
- Praça e largo
- Hidrografia



Fonte: PMSP
Elaboração: SMUL/PLANURB - 2025
Datum horizontal: SIRGAS 2000 | UTM 23 S

DESCRIÇÃO (PRS)

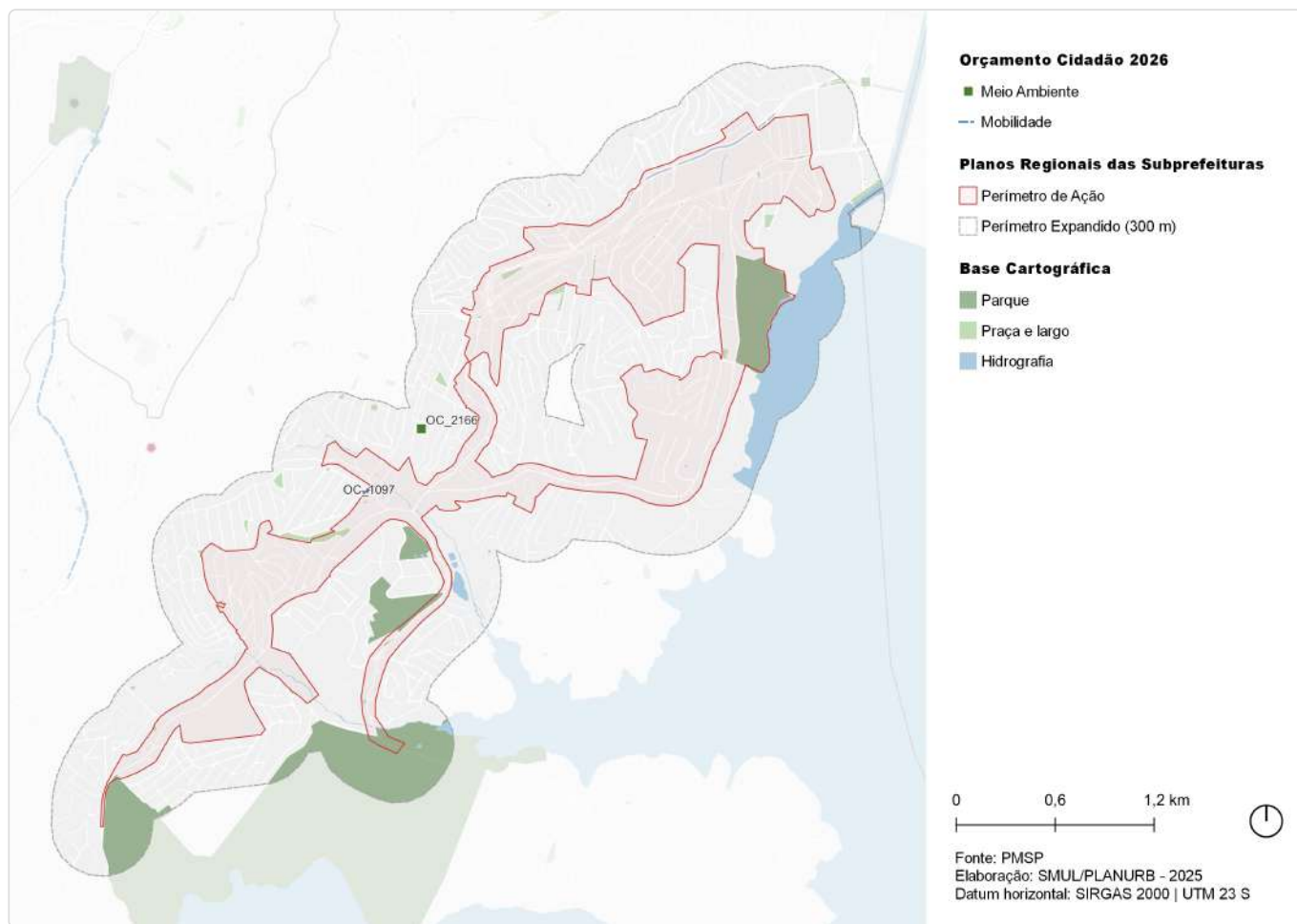
Localiza-se ao longo eixo da Av. Guarapiranga até a Estrada da Baronesa. Engloba também a Estrada da Riviera, Estrada Guavirituba e trecho da Estrada do M'Boi Mirim.

EIXOS TEMÁTICOS

- Meio Ambiente
- Infraestrutura e Saneamento Ambiental
- Habitação Social
- Desenvolvimento Econômico Sustentável
- Desenvolvimento Social e Equipamentos
- Mobilidade

ID 175 | Guarapiranga - Baronesa

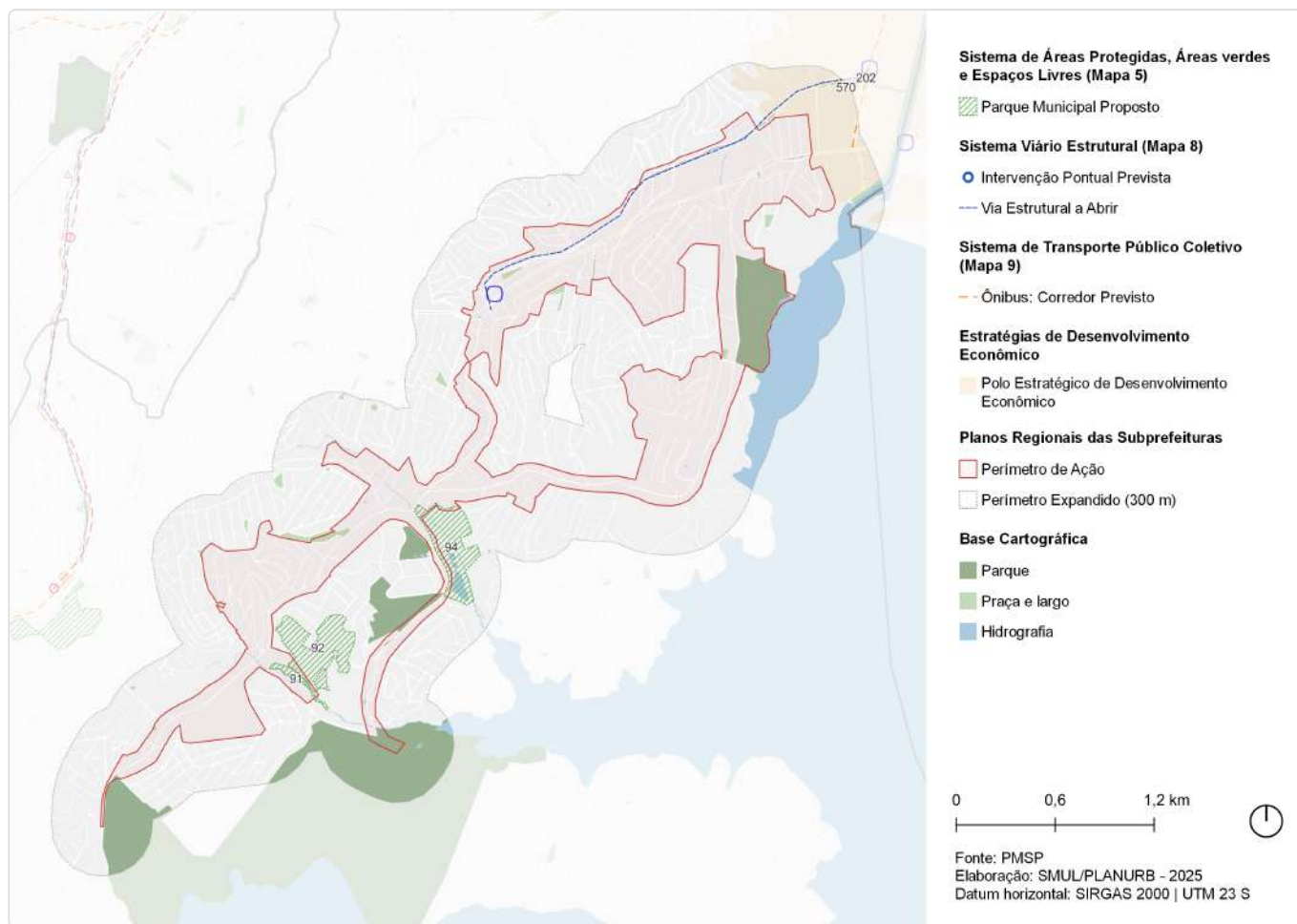
Intervenções previstas para o quadriênio: Programa de Metas 2025-2028 e Orçamento Cidadão 2026



ID	Ação	Descrição	Órgão(s)	Eixo temático	Subtema
OC_1097	Reformar escadaria na Estrada Guavirituba	Escadaria da Estrada Guavirituba	SUB	Mobilidade	Circulação de Pedestres
OC_2166	Reformar quadra poliesportiva e playground na Rua Um - Jd. Santa Margarida	Rua Um	SUB	Meio Ambiente	Espaço Livre Público

ID 175 | Guarapiranga - Baronesa

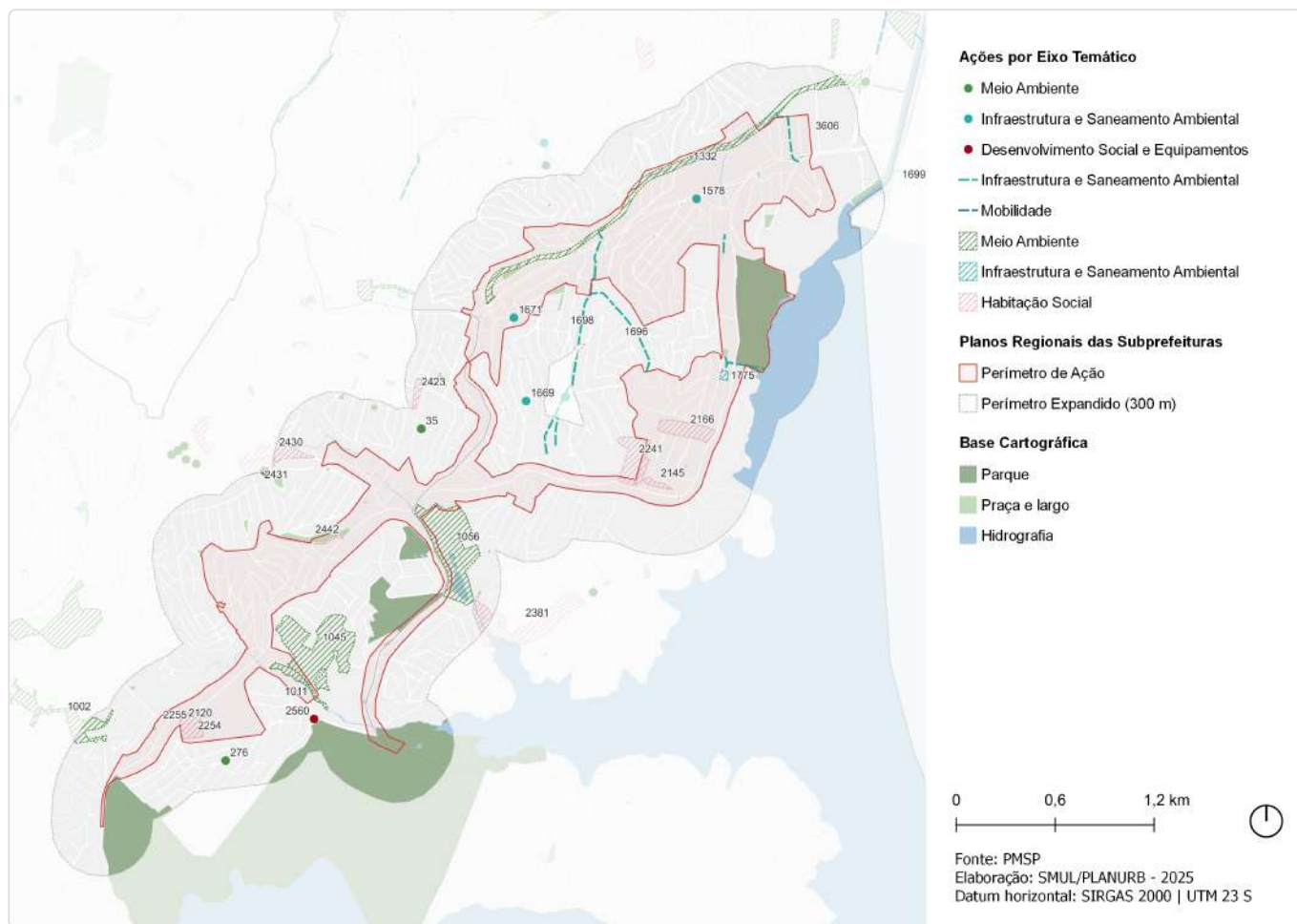
Outras ações previstas: Plano Diretor Estratégico (PDE)



ID	Ação	Descrição	Origem	Eixo temático	Subtema
91	Parque Linear	Itupu	Mapa 5	Meio Ambiente	Parque linear
92	Parque Urbano	Nho Chico	Mapa 5	Meio Ambiente	Parque
94	Parque Linear	Guavirituba	Mapa 5	Meio Ambiente	Parque linear
147	Ações prioritárias no sistema viário estrutural	Via Estrutural a Abrir	Mapa 8	Mobilidade	Sistema viário
148	Ação prioritária no sistema viário estrutural	Intervenção viária pontual	Mapa 8	Mobilidade	Sistema viário
202	Corredor de ônibus	Corredor - Guido Caloi	Mapa 9	Mobilidade	Transporte público coletivo
570	Estratégias de Desenvolvimento Econômico	Polo Estratégico de Desenvolvimento Econômico	Art.177	Desenvolvimento Econômico Sustentável	Centralidades

ID 175 | Guarapiranga - Baronesa

Outras ações previstas: Planejamento Setorial

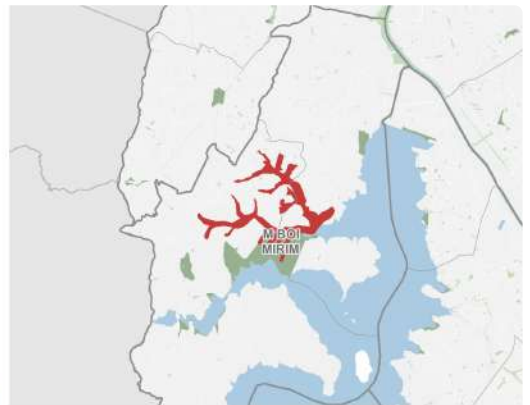
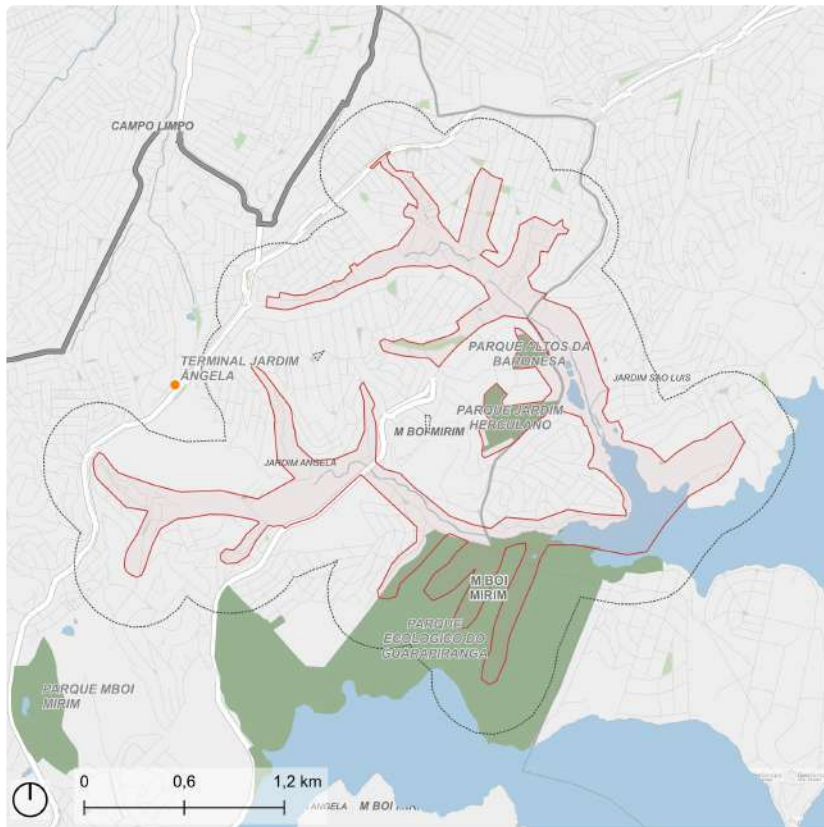


ID	Descrição	Órgão	Eixo temático	Subtema
35	Reformar quadra poliesportiva e playground na Rua Um - Jd. Santa Margarida Rua Um	SUB	Meio Ambiente	Espaço Livre Público
276	Requalificação de via pública Incremento de vegetação viária - Av. Professor Mário Mazagão	SMSUB; SUB	Meio Ambiente	Arborização Urbana
1002	Rede de espaços públicos Territórios Educadores - Jardim Ângela	SMUL; SPURBANISMO	Meio Ambiente	Espaço Livre Público
1011	Parque Parque Linear - Itupu	SVMA	Meio Ambiente	Parque Linear
1045	Parque Parque Urbano - Nho Chico	SVMA	Meio Ambiente	Parque
1056	Parque Parque Linear - Guavirituba	SVMA	Meio Ambiente	Parque Linear
1332	Corredor Verde Luiz Gushiken	SVMA	Meio Ambiente	Corredor Verde/ Ecológico
1578	Novo equipamento Eco ponto - Piraporinha	SMSUB	Infraestrutura e Saneamento Ambiental	Resíduos Sólidos
1669	Intervenções de microdrenagem Jardins de chuva - R. Pedro da Costa Faleiro	SMSUB; SUB	Infraestrutura e Saneamento Ambiental	Drenagem
1671	Intervenções de microdrenagem Jardins de chuva - R. José Quaresma Franco	SMSUB; SUB	Infraestrutura e Saneamento Ambiental	Drenagem
1695	Estrutura de drenagem Canalização	SIURB	Infraestrutura e Saneamento Ambiental	Drenagem

ID	Descrição	Órgão	Eixo temático	Subtema
1696	Estrutura de drenagem Galeria de reforço	SIURB	Infraestrutura e Saneamento Ambiental	Drenagem
1698	Estrutura de drenagem Túnel	SIURB	Infraestrutura e Saneamento Ambiental	Drenagem
1699	Estrutura de drenagem Ampliação de seção	SIURB	Infraestrutura e Saneamento Ambiental	Drenagem
1775	Reservatório RPB-02	SIURB	Infraestrutura e Saneamento Ambiental	Drenagem
2120	Provisão habitacional Produção Direta Mananciais - Lote 2 - Vila Nordestina - Bahia (3c)	SEHAB	Habitação Social	Provisão Habitacional
2145	Provisão habitacional Pode Entrar Empresas - Virginia Torezin Forte	SEHAB	Habitação Social	Provisão Habitacional
2166	Provisão habitacional Pode Entrar Entidades - Guarapiranga - Itu I II	SEHAB	Habitação Social	Provisão Habitacional
2241	Provisão habitacional Pode Entrar Aquisição - Lote 5 - Guarapiranga-Tangará-Juriti-Rouxinol	SEHAB	Habitação Social	Provisão Habitacional
2254	Provisão habitacional Produção Direta Mananciais - Lote 2 - Vila Nordestina - Ceará (3b)	SEHAB	Habitação Social	Provisão Habitacional
2255	Provisão habitacional Produção Direta Mananciais - Lote 2 - Vila Nordestina - Pernambuco (1)	SEHAB	Habitação Social	Provisão Habitacional
2381	Urbanização Lote 2 - Parque São Francisco A	SEHAB	Habitação Social	Urbanização
2423	Urbanização Lote 2 - Santa Margarida V A	SEHAB	Habitação Social	Urbanização
2430	Urbanização Lote 2 - Jardim Angela II - Setor 1	SEHAB	Habitação Social	Urbanização
2431	Urbanização Lote 2 - Jardim Angela II - Setor 2 (Lar Novo Lar)	SEHAB	Habitação Social	Urbanização
2442	Urbanização Lote 2 - Rua das Variações Musicais	SEHAB	Habitação Social	Urbanização
2560	Novo equipamento CEI - Nova Arcadia	SME	Desenvolvimento Social e Equipamentos	Equipamento de Educação
3606	Melhoramento viário Abertura de via - R. Frederico Grotte e a divisa do Lote 0155 com o Lote 4884 da Quadra 025 do Setor 103	SMUL; SPURBANISMO	Mobilidade	Sistema Viário

ID 176 | Córregos Guavirituba e Itupu

Escala: Regional



- Perímetro de Ação
- Perímetro Expandido (300 m)
- Ônibus: Terminal
- Parque
- Praça e largo
- Hidrografia

Fonte: PMSP
Elaboração: SMUL/PLANURB - 2025
Datum horizontal: SIRGAS 2000 | UTM 23 S

DESCRIÇÃO (PRS)

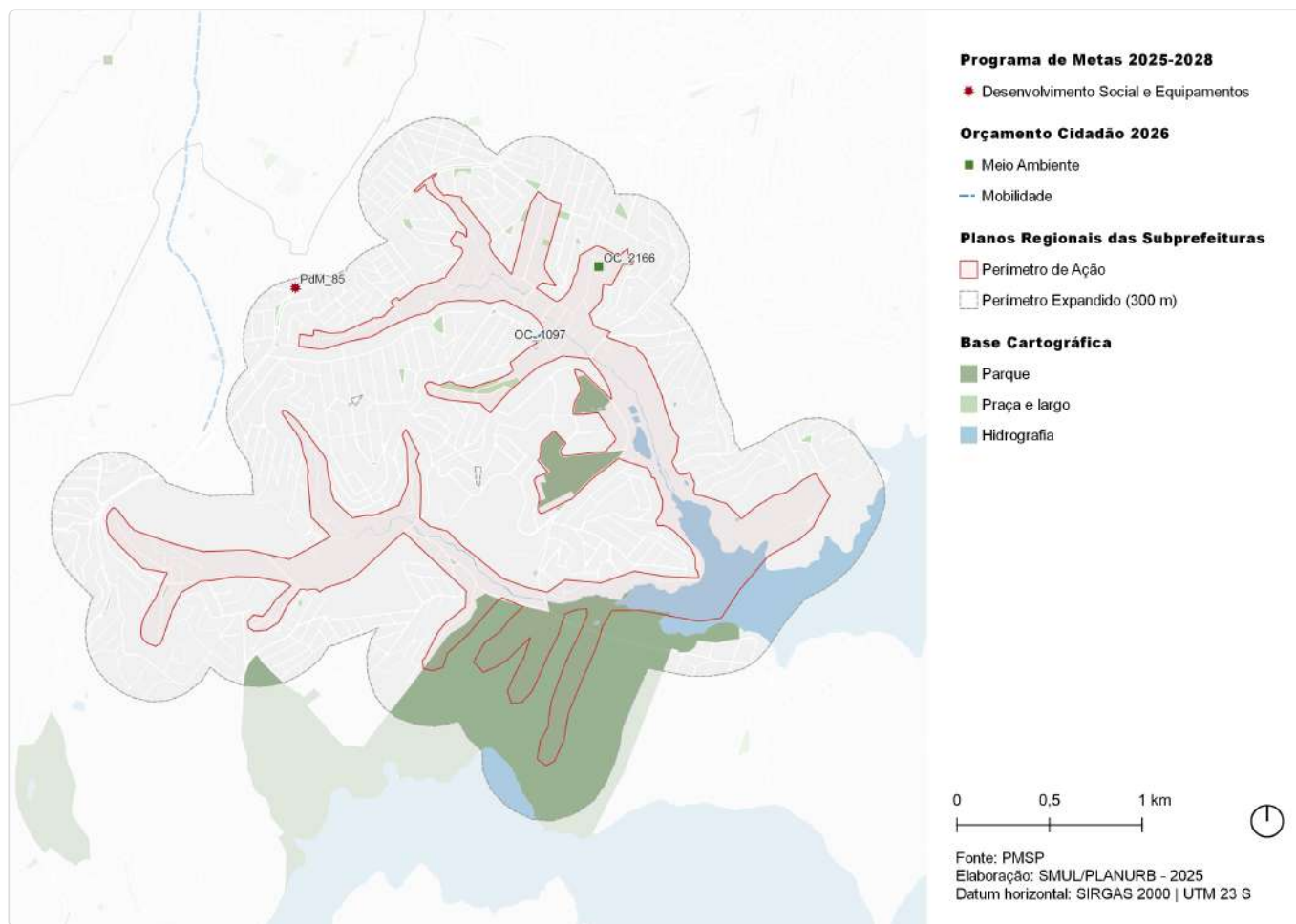
Perímetro localizado no entorno dos córregos Guavirituba e Itupu e seus afluentes até a Represa de Guarapiranga.

EIXOS TEMÁTICOS

- Meio Ambiente
- Infraestrutura e Saneamento Ambiental
- Habitação Social
- Desenvolvimento Social e Equipamentos
- Mobilidade

ID 176 | Córregos Guavirituba e Itupu

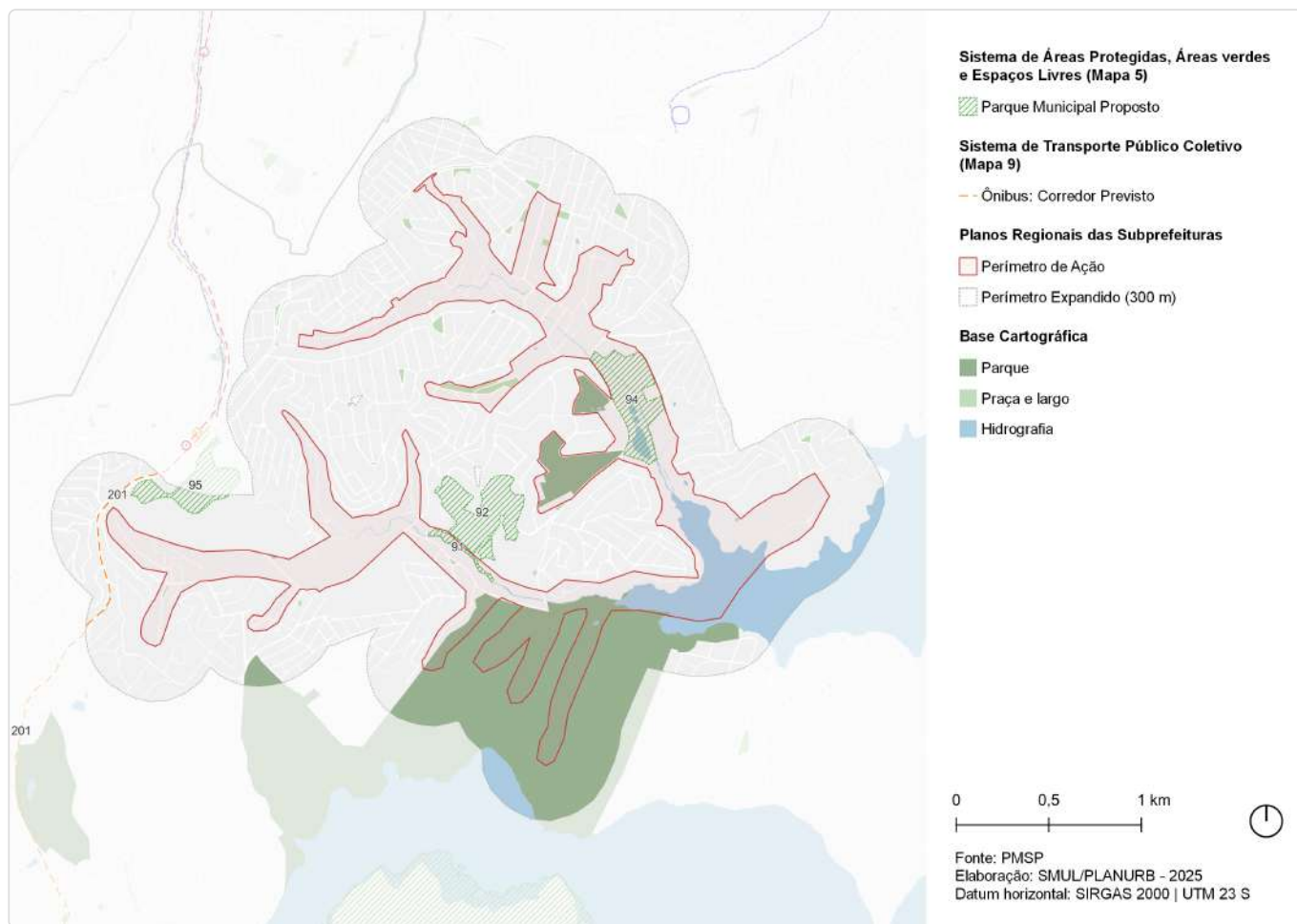
Intervenções previstas para o quadriênio: Programa de Metas 2025-2028 e Orçamento Cidadão 2026



ID	Ação	Descrição	Órgão(s)	Eixo temático	Subtema
PdM_85	Entregar 25 novos equipamentos de Segurança Alimentar e Nutricional	Armazém Solidário M'Boi Mirim	SMDHC/SESANA	Desenvolvimento Social e Equipamentos	Equipamento de Segurança Alimentar
OC_1097	Reformar escadaria na Estrada Guavirituba	Escadaria da Estrada Guavirituba	SUB	Mobilidade	Circulação de Pedestres
OC_2166	Reformar quadra poliesportiva e playground na Rua Um - Jd. Santa Margarida	Rua Um	SUB	Meio Ambiente	Espaço Livre Público

ID 176 | Córregos Guavirituba e Itupu

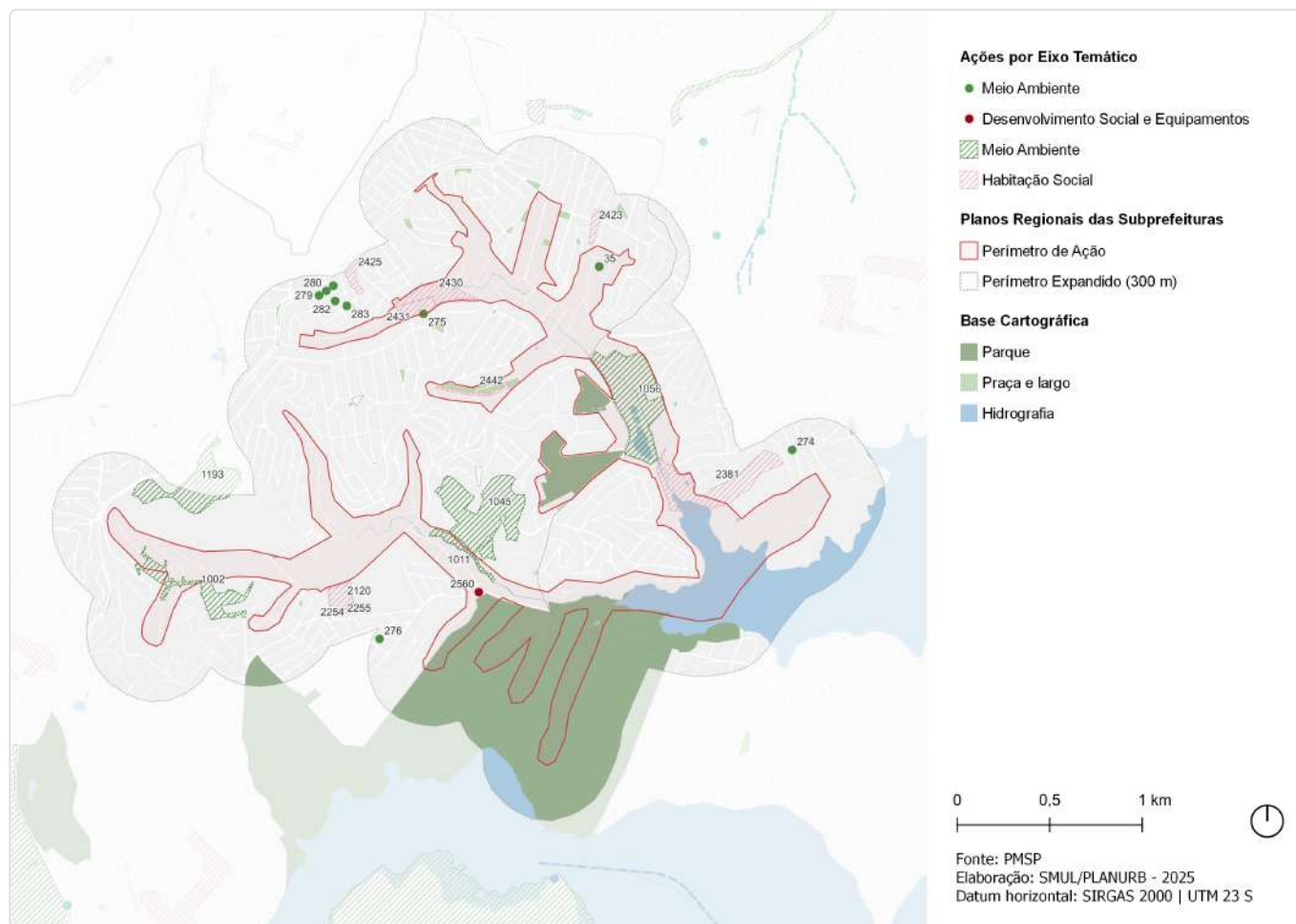
Outras ações previstas: Plano Diretor Estratégico (PDE)



ID	Ação	Descrição	Origem	Eixo temático	Subtema
91	Parque Linear	Itupu	Mapa 5	Meio Ambiente	Parque linear
92	Parque Urbano	Nho Chico	Mapa 5	Meio Ambiente	Parque
94	Parque Linear	Guavirituba	Mapa 5	Meio Ambiente	Parque linear
95	Parque Urbano	Mboi Mirim - Jardim Ângela	Mapa 5	Meio Ambiente	Parque
201	Corredor de ônibus	Corredor - M'boi Mirim (extensão)	Mapa 9	Mobilidade	Transporte público coletivo

ID 176 | Córregos Guavirituba e Itupu

Outras ações previstas: Planejamento Setorial

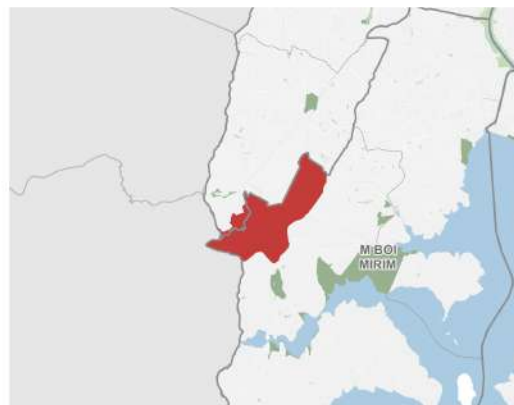
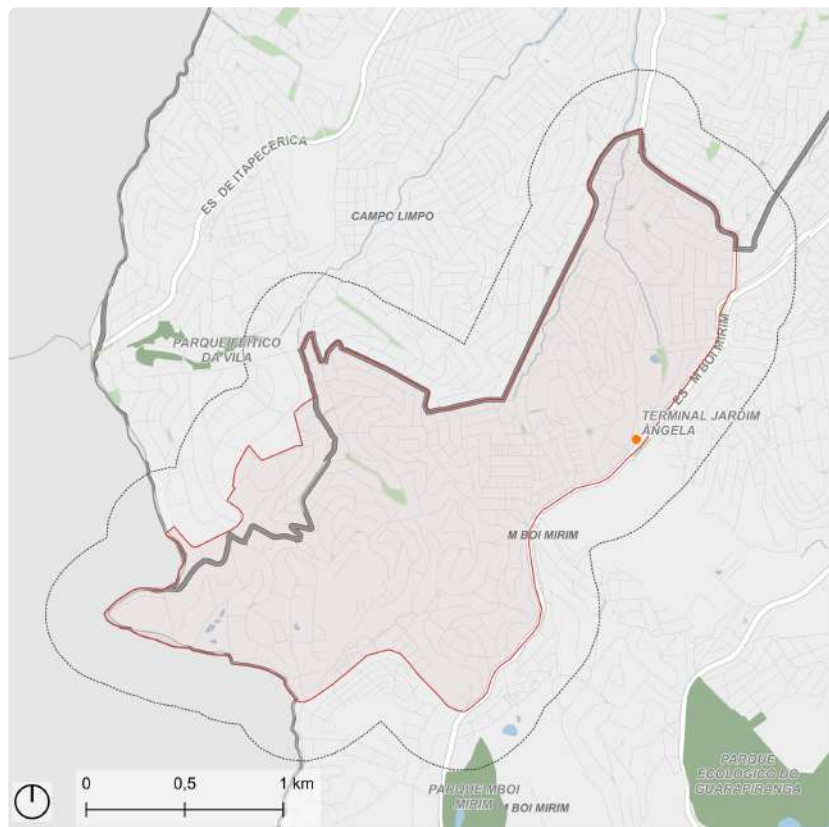


ID	Descrição	Órgão	Eixo temático	Subtema
35	Reformar quadra poliesportiva e playground na Rua Um - Jd. Santa Margarida Rua Um	SUB	Meio Ambiente	Espaço Livre Público
274	Requalificação de via pública Incremento de vegetação viária - R. Monsenhor João Pedro Fusenig	SMSUB; SUB	Meio Ambiente	Arborização Urbana
275	Requalificação de via pública Incremento de vegetação viária - Est. Guavirituba	SMSUB; SUB	Meio Ambiente	Arborização Urbana
276	Requalificação de via pública Incremento de vegetação viária - Av. Professor Mário Mazagão	SMSUB; SUB	Meio Ambiente	Arborização Urbana
279	Requalificação de via pública Incremento de vegetação viária - R. Dr. Luiz Fernando Ferreira	SMSUB; SUB	Meio Ambiente	Arborização Urbana
280	Requalificação de via pública Incremento de vegetação viária - R. Sotero Pedro de Abreu	SMSUB; SUB	Meio Ambiente	Arborização Urbana
281	Requalificação de via pública Incremento de vegetação viária - R. Thereza Silveira de Almeida	SMSUB; SUB	Meio Ambiente	Arborização Urbana
282	Requalificação de via pública Incremento de vegetação viária - R. Ernesto Pasqualucci	SMSUB; SUB	Meio Ambiente	Arborização Urbana
283	Requalificação de via pública Incremento de vegetação viária - R. Bertolina Magalhães Alcoba	SMSUB; SUB	Meio Ambiente	Arborização Urbana
1002	Rede de espaços públicos Territórios Educadores - Jardim Ângela	SMUL; SPURBANISMO	Meio Ambiente	Espaço Livre Público
1011	Parque Parque Linear - Itupu	SVMA	Meio Ambiente	Parque Linear

ID	Descrição	Órgão	Eixo temático	Subtema
1045	Parque Parque Urbano - Nho Chico	SVMA	Meio Ambiente	Parque
1056	Parque Parque Linear - Guaviritiba	SVMA	Meio Ambiente	Parque Linear
1193	Parque Parque Urbano - M'Boi Mirim - Jardim Ângela	SVMA	Meio Ambiente	Parque
2120	Provisão habitacional Produção Direta Mananciais - Lote 2 - Vila Nordestina - Bahia (3c)	SEHAB	Habitação Social	Provisão Habitacional
2254	Provisão habitacional Produção Direta Mananciais - Lote 2 - Vila Nordestina - Ceará (3b)	SEHAB	Habitação Social	Provisão Habitacional
2255	Provisão habitacional Produção Direta Mananciais - Lote 2 - Vila Nordestina - Pernambuco (1)	SEHAB	Habitação Social	Provisão Habitacional
2381	Urbanização Lote 2 - Parque São Francisco A	SEHAB	Habitação Social	Urbanização
2423	Urbanização Lote 2 - Santa Margarida V A	SEHAB	Habitação Social	Urbanização
2425	Urbanização Lote 2 - Vila Santa Zélia A	SEHAB	Habitação Social	Urbanização
2430	Urbanização Lote 2 - Jardim Angela II - Setor 1	SEHAB	Habitação Social	Urbanização
2431	Urbanização Lote 2 - Jardim Angela II - Setor 2 (Lar Novo Lar)	SEHAB	Habitação Social	Urbanização
2442	Urbanização Lote 2 - Rua das Variações Musicais	SEHAB	Habitação Social	Urbanização
2560	Novo equipamento CEI - Nova Arcadia	SME	Desenvolvimento Social e Equipamentos	Equipamento de Educação

ID 179 | Morro do S - Embu Mirim

Escala: Regional



Fonte: PMSP
Elaboração: SMUL/PLANURB - 2025
Datum horizontal: SIRGAS 2000 | UTM 23 S

DESCRIÇÃO (PRS)

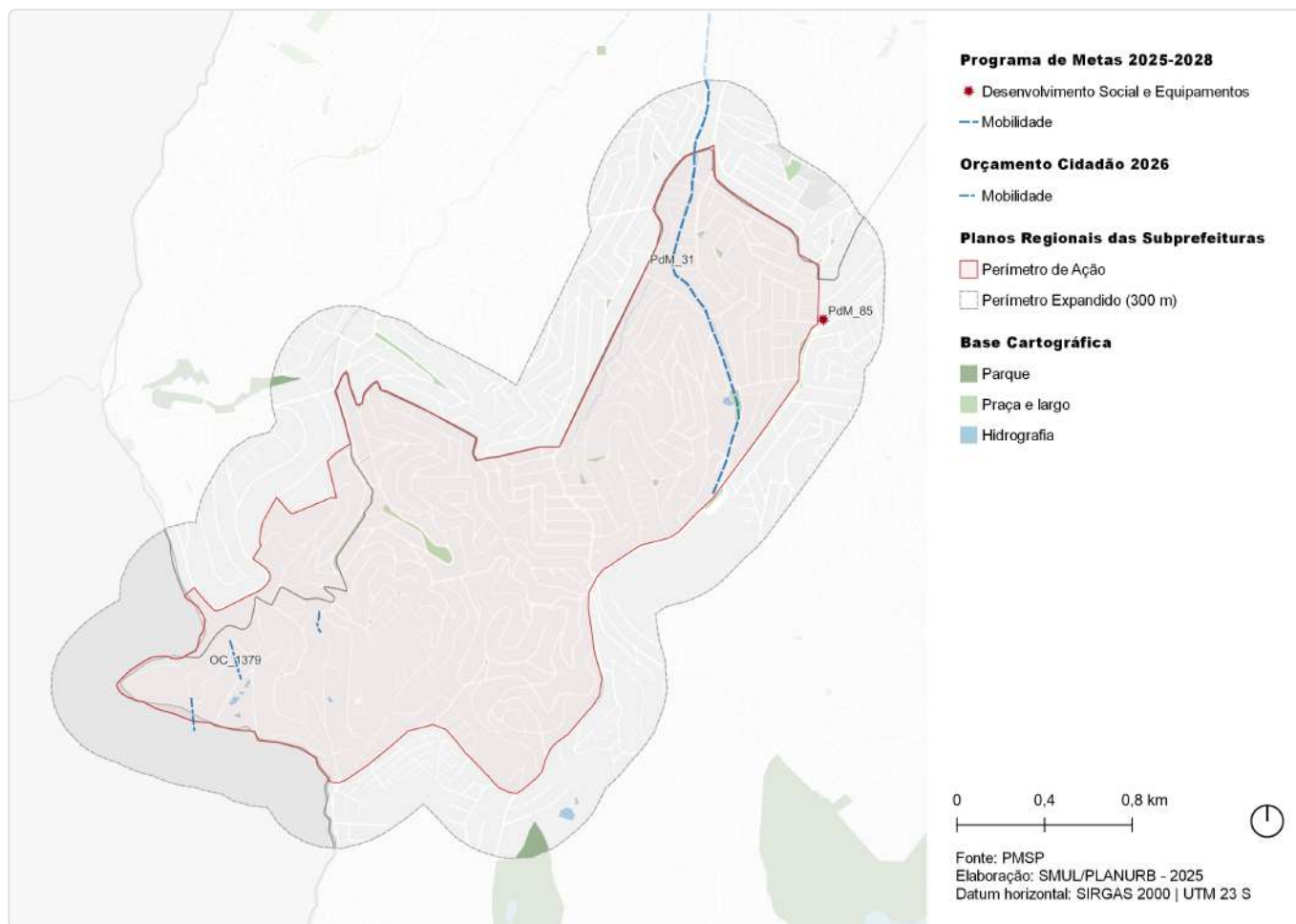
Perímetro localizado nos distritos do Jardim Ângela (Subprefeitura de M'Boi Mirim) e Capão Redondo (Subprefeitura de Campo Limpo), abrangendo os bairros Paranapanema I, II e III, Morro do Índio, Jangadeiro e Jardim Guarujá. As principais vias próximas são a Estrada do M'Boi Mirim e Rua Abílio Cesar.

EIXOS TEMÁTICOS

- Meio Ambiente
- Infraestrutura e Saneamento Ambiental
- Habitação Social
- Desenvolvimento Social e Equipamentos
- Mobilidade

ID 179 | Morro do S - Embu Mirim

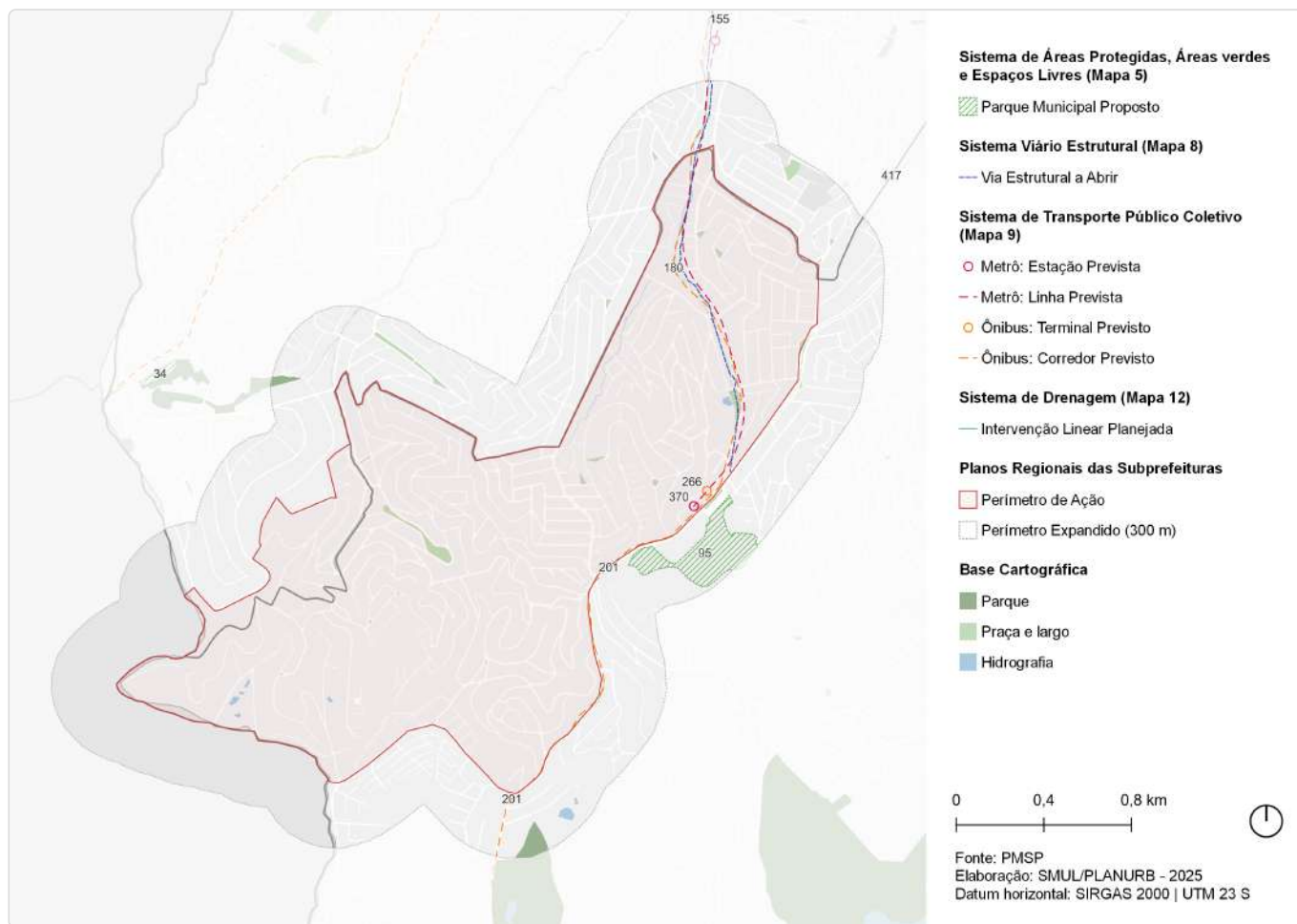
Intervenções previstas para o quadriênio: Programa de Metas 2025-2028 e Orçamento Cidadão 2026



ID	Ação	Descrição	Órgão(s)	Eixo temático	Subtema
PdM_31	Iniciar o prolongamento da Avenida Carlos Caldeira Filho	Prolongamento Av. Carlos Caldeira Filho	SIURB; SPOBRAS	Mobilidade	Sistema Viário; Transporte Público Coletivo; Sistema Cicloviário
PdM_85	Entregar 25 novos equipamentos de Segurança Alimentar e Nutricional	Armazém Solidário M'Boi Mirim	SMDHC/SESANA	Desenvolvimento Social e Equipamentos	Equipamento de Segurança Alimentar
OC_1379	Reformar e colocar corrimão em vielas especificadas	Vieira 18 (localizada na Rua Pandalhos, n. 409) / Vieira 19 (localizada na Rua Achaira, n. 1070 / Vieira 21 (entre a Rua Fernandes Trancoso e a Rua Cittanova)	SUB	Mobilidade	Acessibilidade

ID 179 | Morro do S - Embu Mirim

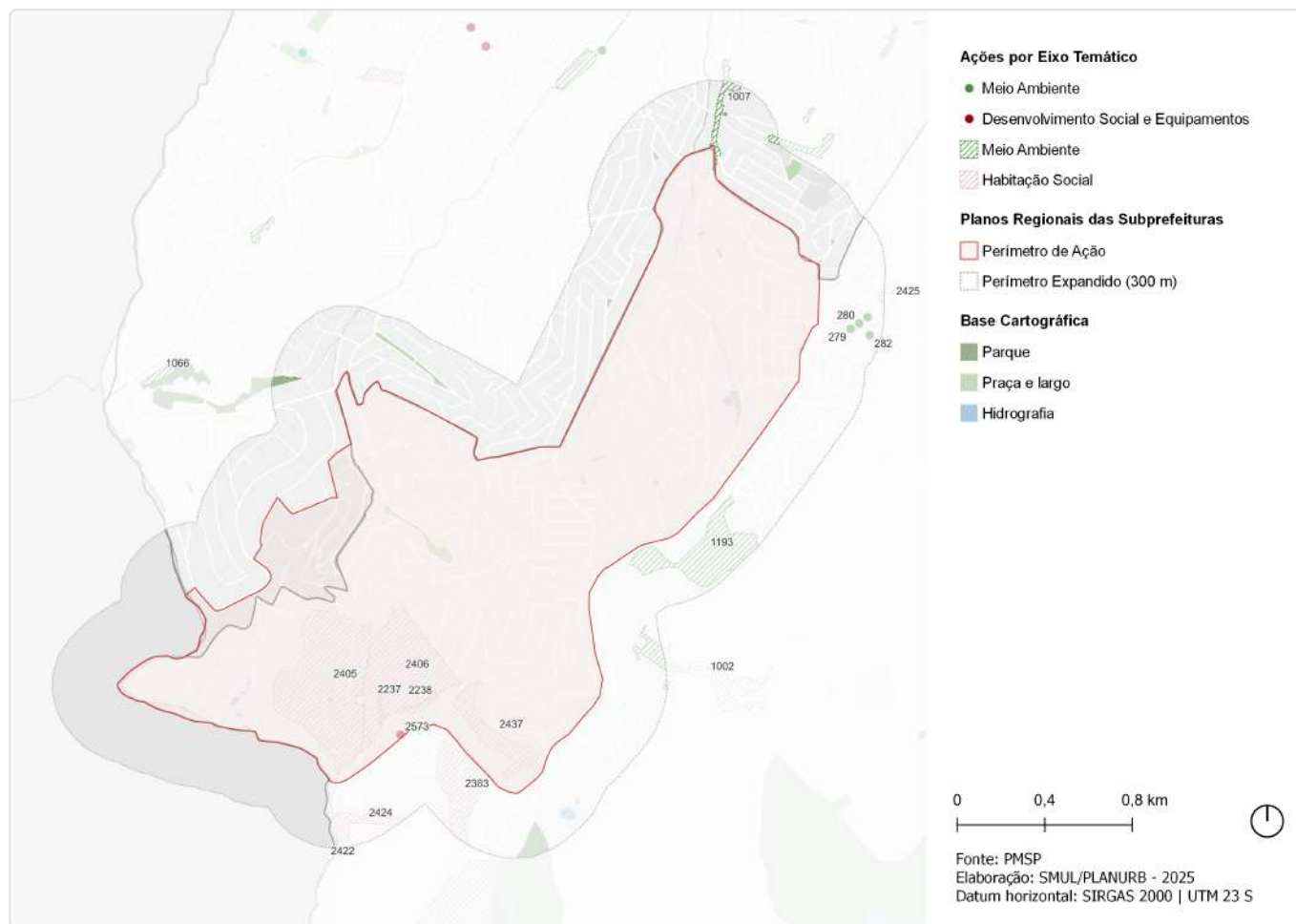
Outras ações previstas: Plano Diretor Estratégico (PDE)



ID	Ação	Descrição	Origem	Eixo temático	Subtema
34	Parque Linear	Feitiço da Vila	Mapa 5	Meio Ambiente	Parque linear
95	Parque Urbano	Mboi Mirim - Jardim Ângela	Mapa 5	Meio Ambiente	Parque
147	Ações prioritárias no sistema viário estrutural	Via Estrutural a Abrir	Mapa 8	Mobilidade	Sistema viário
155	Metrô	Linha 5 - Lilás	Mapa 9	Mobilidade	Transporte público coletivo
180	Corredor de ônibus	Corredor - Carlos Caldeira Filho	Mapa 9	Mobilidade	Transporte público coletivo
201	Corredor de ônibus	Corredor - M'boi Mirim (extensão)	Mapa 9	Mobilidade	Transporte público coletivo
266	Terminal de ônibus	Terminal - Jardim Ângela (novo)	Mapa 9	Mobilidade	Transporte público coletivo
370	Metrô	Estação Jardim Ângela (Linha Lilás)	Mapa 9	Mobilidade	Transporte público coletivo
417	Canalização	Canalização - Freitas	Mapa 12	Infraestrutura e Saneamento Ambiental	Drenagem

ID 179 | Morro do S - Embu Mirim

Outras ações previstas: Planejamento Setorial

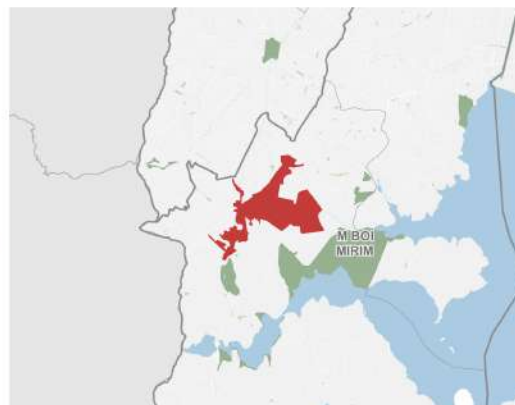


ID	Descrição	Órgão	Eixo temático	Subtema
279	Requalificação de via pública Incremento de vegetação viária - R. Dr. Luiz Fernando Ferreira	SMSUB; SUB	Meio Ambiente	Arborização Urbana
280	Requalificação de via pública Incremento de vegetação viária - R. Sotero Pedro de Abreu	SMSUB; SUB	Meio Ambiente	Arborização Urbana
281	Requalificação de via pública Incremento de vegetação viária - R. Thereza Silveira de Almeida	SMSUB; SUB	Meio Ambiente	Arborização Urbana
282	Requalificação de via pública Incremento de vegetação viária - R. Ernesto Pasqualucci	SMSUB; SUB	Meio Ambiente	Arborização Urbana
1002	Rede de espaços públicos Territórios Educadores - Jardim Ângela	SMUL; SPURBANISMO	Meio Ambiente	Espaço Livre Público
1007	Rede de espaços públicos Territórios Educadores - Capão Redondo	SMUL; SPURBANISMO	Meio Ambiente	Espaço Livre Público
1066	Parque Parque Linear - Feitiço da Vila	SVMA	Meio Ambiente	Parque Linear
1193	Parque Parque Urbano - M'Boi Mirim - Jardim Ângela	SVMA	Meio Ambiente	Parque
1695	Estrutura de drenagem Canalização	SIURB	Infraestrutura e Saneamento Ambiental	Drenagem
2237	Provisão habitacional Produção Direta Mananciais - Lote 1 - Boulevard da Paz A - Provisão 3	SEHAB	Habitação Social	Provisão Habitacional
2238	Provisão habitacional Produção Direta Mananciais - Lote 1 - Boulevard da Paz A - Provisão 2	SEHAB	Habitação Social	Provisão Habitacional

ID	Descrição	Órgão	Eixo temático	Subtema
2383	Urbanização Lote 2 - Costa do Valado	SEHAB	Habitação Social	Urbanização
2405	Urbanização Lote 1 - Boulevard da Paz A - Setor 1	SEHAB	Habitação Social	Urbanização
2406	Urbanização Lote 1 - Boulevard da Paz A - Setor 3	SEHAB	Habitação Social	Urbanização
2422	Urbanização Lote 2 - Jararaú II	SEHAB	Habitação Social	Urbanização
2424	Urbanização Lote 2 - São Lourenço	SEHAB	Habitação Social	Urbanização
2425	Urbanização Lote 2 - Vila Santa Zélia A	SEHAB	Habitação Social	Urbanização
2437	Urbanização Lote 2 - Renato Locchi	SEHAB	Habitação Social	Urbanização
2573	Novo equipamento CEMEI/EMEF - Três Marias	SME	Desenvolvimento Social e Equipamentos	Equipamento de Educação

ID 182 | Terminal Jardim Ângela

Escala: Regional



Fonte: PMSP
Elaboração: SMUL/PLANURB - 2025
Datum horizontal: SIRGAS 2000 | UTM 23 S

- Perímetro de Ação
- Perímetro Expandido (300 m)
- Ônibus: Terminal
- Parque
- Praça e largo
- Hidrografia

DESCRIÇÃO (PRS)

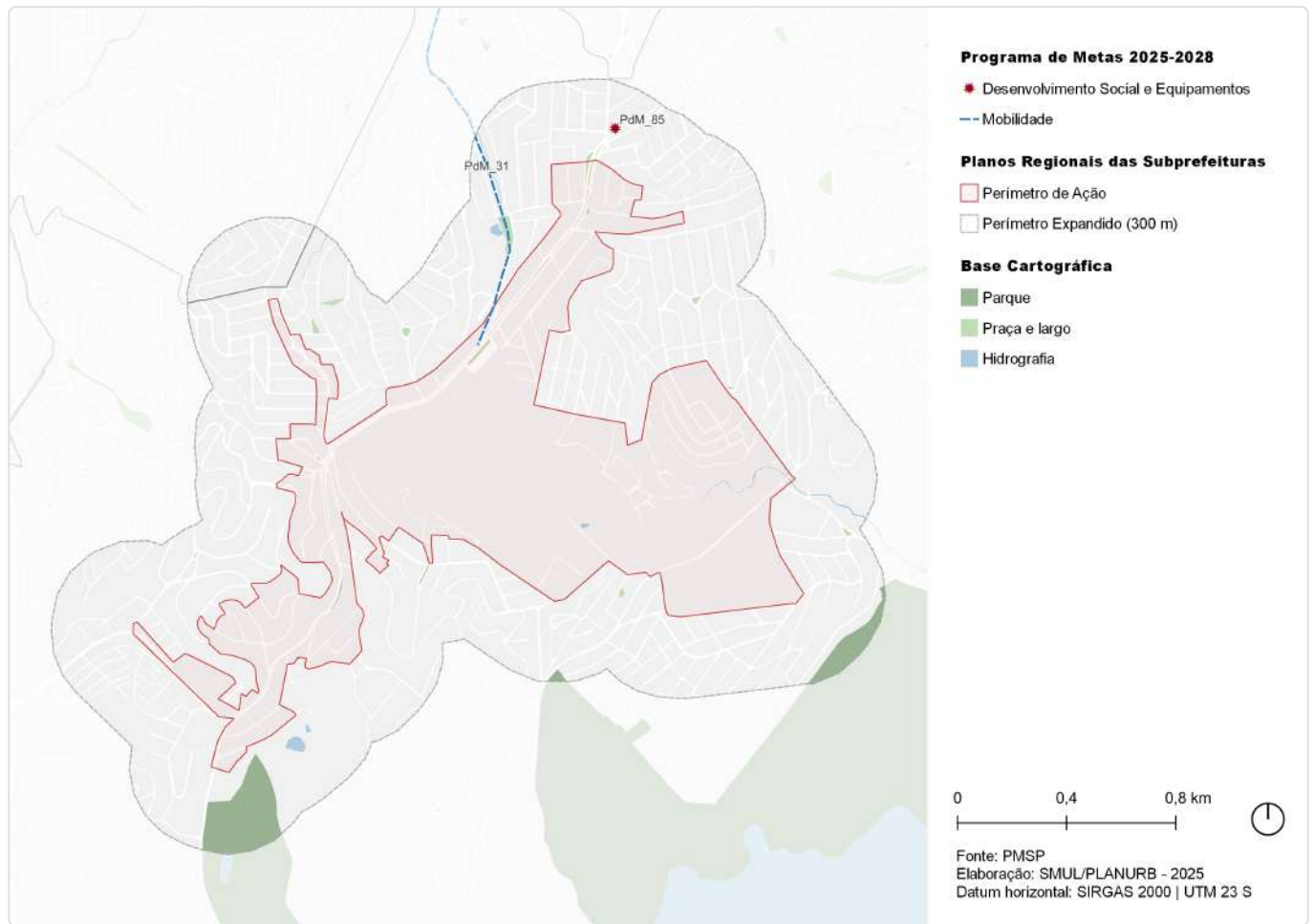
Perímetro localizado nas imediações do Terminal Jd. Ângela, Hospital M'Boi Mirim e partes dos bairros Jd. Copacabana, Jd. Nakamura e Jd. Ranieri. Tem como principal viário a Estrada do M'Boi Mirim.

EIXOS TEMÁTICOS

- Meio Ambiente
- Infraestrutura e Saneamento Ambiental
- Desenvolvimento Econômico Sustentável
- Desenvolvimento Social e Equipamentos
- Mobilidade

ID 182 | Terminal Jardim Ângela

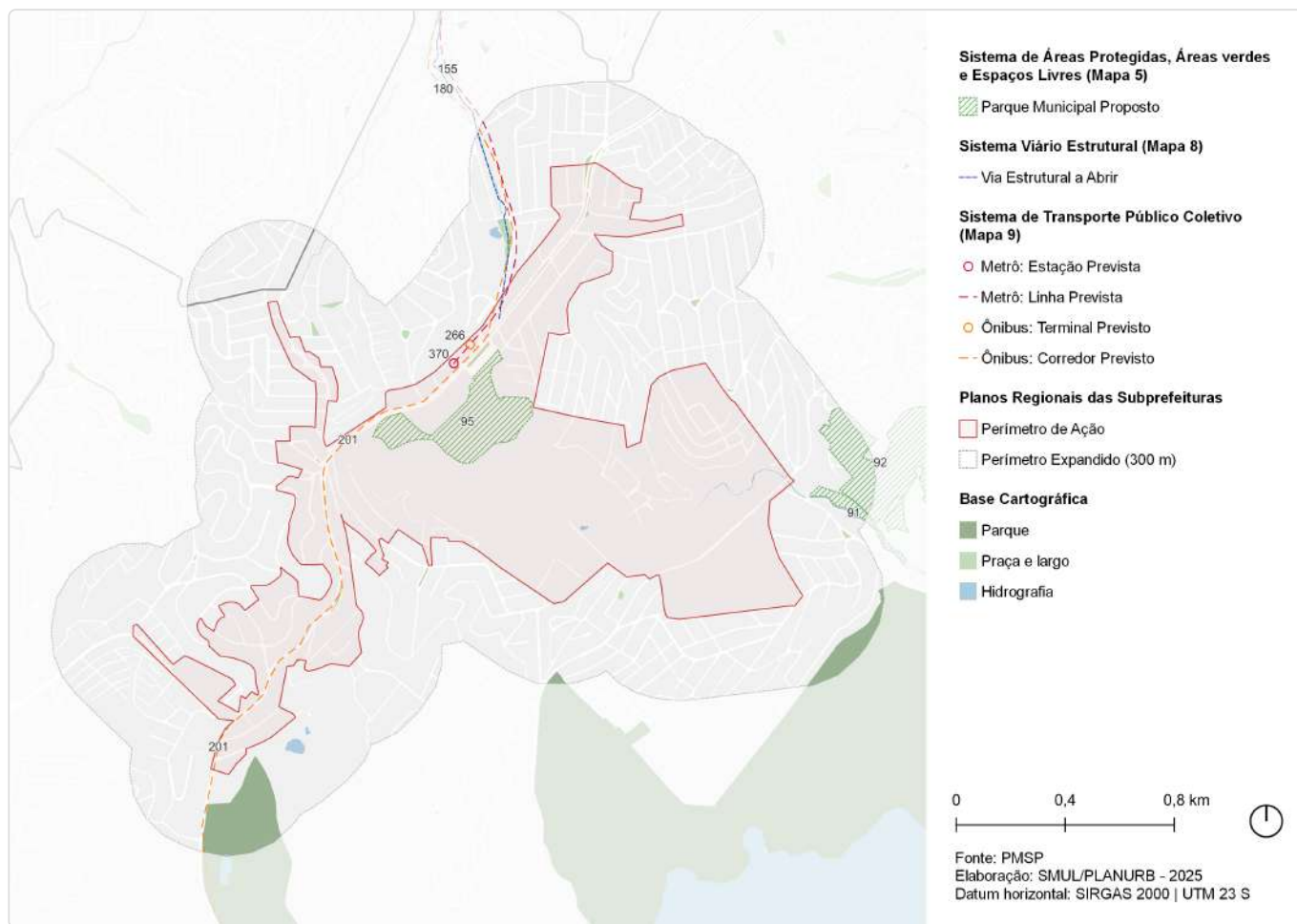
Intervenções previstas para o quadriênio: Programa de Metas 2025-2028 e Orçamento Cidadão 2026



ID	Ação	Descrição	Órgão(s)	Eixo temático	Subtema
PdM_31	Iniciar o prolongamento da Avenida Carlos Caldeira Filho	Prolongamento Av. Carlos Caldeira Filho	SIURB; SPOBRAS	Mobilidade	Sistema Viário; Transporte Público Coletivo; Sistema Cicloviário
PdM_85	Entregar 25 novos equipamentos de Segurança Alimentar e Nutricional	Armazém Solidário M'Boi Mirim	SMDHC/SESANA	Desenvolvimento Social e Equipamentos	Equipamento de Segurança Alimentar

ID 182 | Terminal Jardim Ângela

Outras ações previstas: Plano Diretor Estratégico (PDE)



ID	Ação	Descrição	Origem	Eixo temático	Subtema
91	Parque Linear	Itupu	Mapa 5	Meio Ambiente	Parque linear
92	Parque Urbano	Nho Chico	Mapa 5	Meio Ambiente	Parque
95	Parque Urbano	M'boi Mirim - Jardim Ângela	Mapa 5	Meio Ambiente	Parque
147	Ações prioritárias no sistema viário estrutural	Via Estrutural a Abrir	Mapa 8	Mobilidade	Sistema viário
155	Metrô	Linha 5 - Lilás	Mapa 9	Mobilidade	Transporte público coletivo
180	Corredor de ônibus	Corredor - Carlos Caldeira Filho	Mapa 9	Mobilidade	Transporte público coletivo
201	Corredor de ônibus	Corredor - M'boi Mirim (extensão)	Mapa 9	Mobilidade	Transporte público coletivo
266	Terminal de ônibus	Terminal - Jardim Ângela (novo)	Mapa 9	Mobilidade	Transporte público coletivo
370	Metrô	Estação Jardim Ângela (Linha Lilás)	Mapa 9	Mobilidade	Transporte público coletivo

ID 182 | Terminal Jardim Ângela

Outras ações previstas: Planejamento Setorial

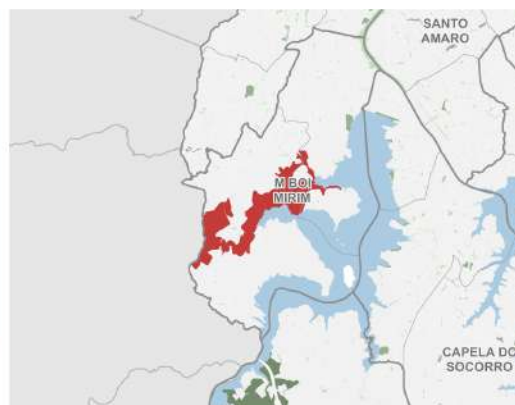
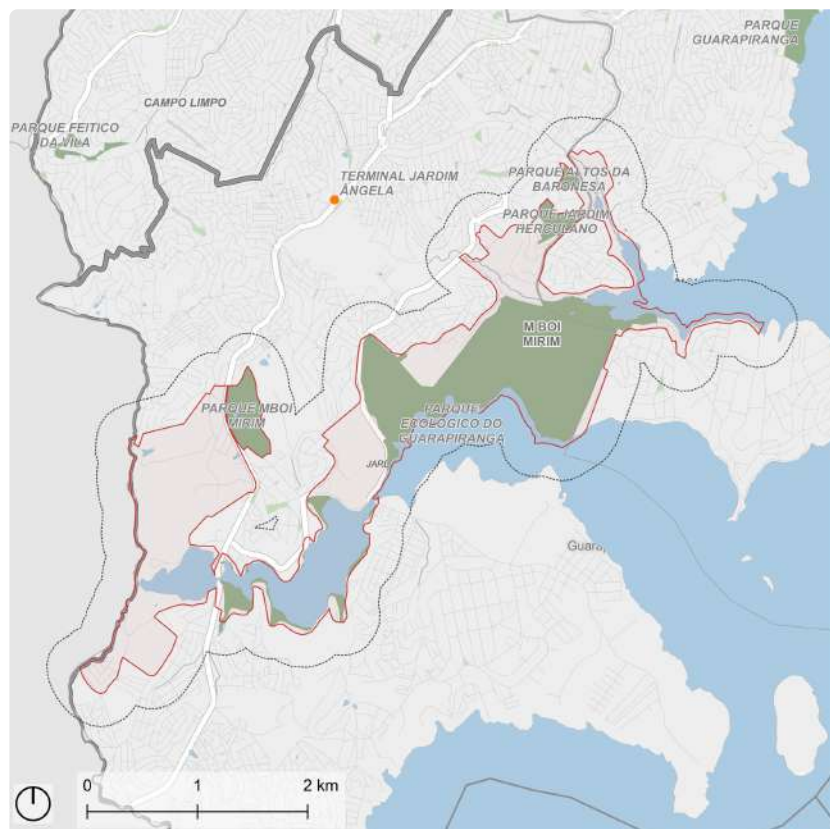


ID	Descrição	Órgão	Eixo temático	Subtema
276	Requalificação de via pública Incremento de vegetação viária - Av. Professor Mário Mazagão	SMSUB; SUB	Meio Ambiente	Arborização Urbana
279	Requalificação de via pública Incremento de vegetação viária - R. Dr. Luiz Fernando Ferreira	SMSUB; SUB	Meio Ambiente	Arborização Urbana
280	Requalificação de via pública Incremento de vegetação viária - R. Sotero Pedro de Abreu	SMSUB; SUB	Meio Ambiente	Arborização Urbana
281	Requalificação de via pública Incremento de vegetação viária - R. Thereza Silveira de Almeida	SMSUB; SUB	Meio Ambiente	Arborização Urbana
282	Requalificação de via pública Incremento de vegetação viária - R. Ernesto Pasqualucci	SMSUB; SUB	Meio Ambiente	Arborização Urbana
283	Requalificação de via pública Incremento de vegetação viária - R. Bertolina Magalhães Alcoba	SMSUB; SUB	Meio Ambiente	Arborização Urbana
1002	Rede de espaços públicos Territórios Educadores - Jardim Ângela	SMUL; SPURBANISMO	Meio Ambiente	Espaço Livre Público
1011	Parque Parque Linear - Itupu	SVMA	Meio Ambiente	Parque Linear
1045	Parque Parque Urbano - Nho Chico	SVMA	Meio Ambiente	Parque
1114	Unidade de Conservação Mananciais Paulistanos - Embu Mirim	SVMA	Meio Ambiente	Conservação Ambiental
1193	Parque Parque Urbano - M'Boi Mirim - Jardim Ângela	SVMA	Meio Ambiente	Parque

ID	Descrição	Órgão	Eixo temático	Subtema
2120	Provisão habitacional Produção Direta Mananciais - Lote 2 - Vila Nordestina - Bahia (3c)	SEHAB	Habitação Social	Provisão Habitacional
2237	Provisão habitacional Produção Direta Mananciais - Lote 1 - Boulevard da Paz A - Provisão 3	SEHAB	Habitação Social	Provisão Habitacional
2238	Provisão habitacional Produção Direta Mananciais - Lote 1 - Boulevard da Paz A - Provisão 2	SEHAB	Habitação Social	Provisão Habitacional
2254	Provisão habitacional Produção Direta Mananciais - Lote 2 - Vila Nordestina - Ceará (3b)	SEHAB	Habitação Social	Provisão Habitacional
2255	Provisão habitacional Produção Direta Mananciais - Lote 2 - Vila Nordestina - Pernambuco (1)	SEHAB	Habitação Social	Provisão Habitacional
2383	Urbanização Lote 2 - Costa do Valado	SEHAB	Habitação Social	Urbanização
2406	Urbanização Lote 1 - Boulevard da Paz A - Setor 3	SEHAB	Habitação Social	Urbanização
2425	Urbanização Lote 2 - Vila Santa Zélia A	SEHAB	Habitação Social	Urbanização
2437	Urbanização Lote 2 - Renato Locchi	SEHAB	Habitação Social	Urbanização
2573	Novo equipamento CEMEI/EMEF - Três Marias	SME	Desenvolvimento Social e Equipamentos	Equipamento de Educação

ID 186 | Conexão entre Parques - Embu Mirim

Escala: Regional



Fonte: PMSP
Elaboração: SMUL/PLANURB - 2025
Datum horizontal: SIRGAS 2000 | UTM 23 S

DESCRIÇÃO (PRS)

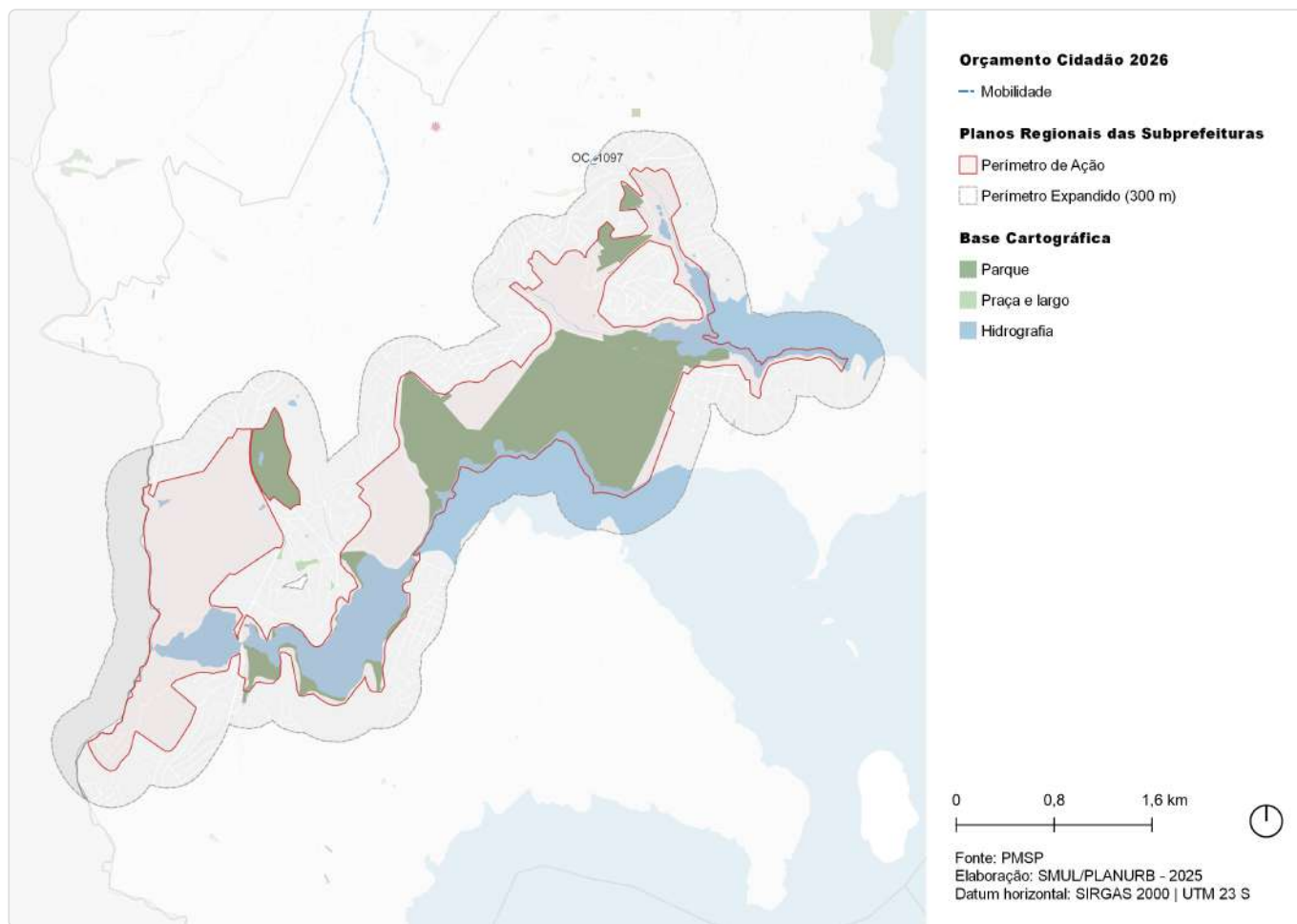
Perímetro compreendido pelos Parques Municipal M'Boi Mirim, Estadual Ecológico do Guarapiranga, Embu Mirim (Previsto no PDE 2014), Nhô Chico, Linear Itupu (Previsto no PDE 2014), Altos da Baronesa e Jardim Herculano. As principais vias próximas são a Estrada da Baronesa, Estrada da Riviera e Estrada do M'Boi Mirim.

EIXOS TEMÁTICOS

- Meio Ambiente
- Infraestrutura e Saneamento Ambiental
- Desenvolvimento Social e Equipamentos
- Patrimônio Cultural
- Mobilidade

ID 186 | Conexão entre Parques - Embu Mirim

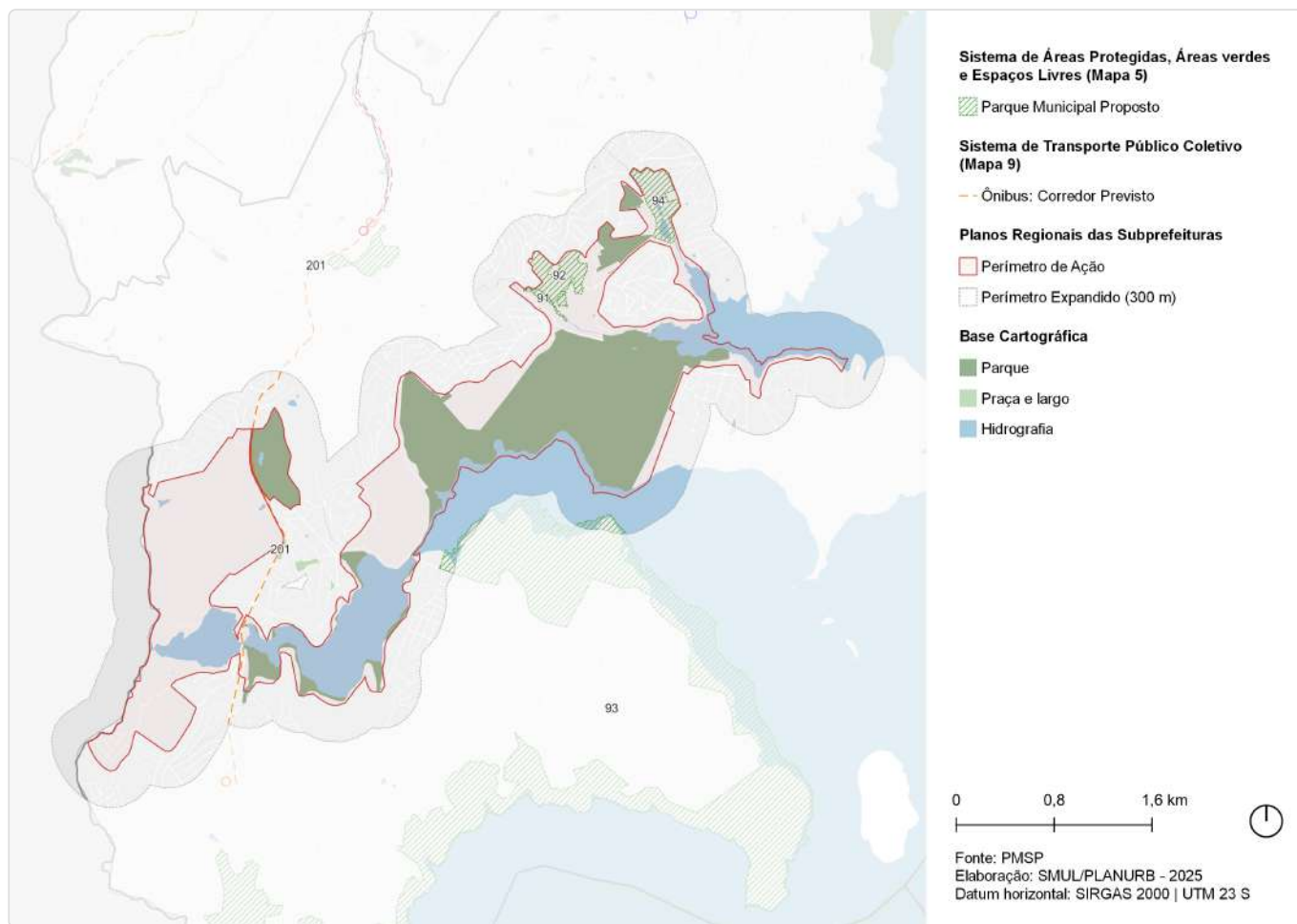
Intervenções previstas para o quadriênio: Programa de Metas 2025-2028 e Orçamento Cidadão 2026



ID	Ação	Descrição	Órgão(s)	Eixo temático	Subtema
OC_1097	Reformar escadaria na Estrada Guavirituba	Escadaria da Estrada Guavirituba	SUB	Mobilidade	Circulação de Pedestres

ID 186 | Conexão entre Parques - Embu Mirim

Outras ações previstas: Plano Diretor Estratégico (PDE)



ID	Ação	Descrição	Origem	Eixo temático	Subtema
91	Parque Linear	Itupu	Mapa 5	Meio Ambiente	Parque linear
92	Parque Urbano	Nho Chico	Mapa 5	Meio Ambiente	Parque
93	Parque Orla	Mboi Mirim - Riviera	Mapa 5	Meio Ambiente	Parque
94	Parque Linear	Guavirituba	Mapa 5	Meio Ambiente	Parque linear
201	Corredor de ônibus	Corredor - M'boi Mirim (extensão)	Mapa 9	Mobilidade	Transporte público coletivo

ID 186 | Conexão entre Parques - Embu Mirim

Outras ações previstas: Planejamento Setorial

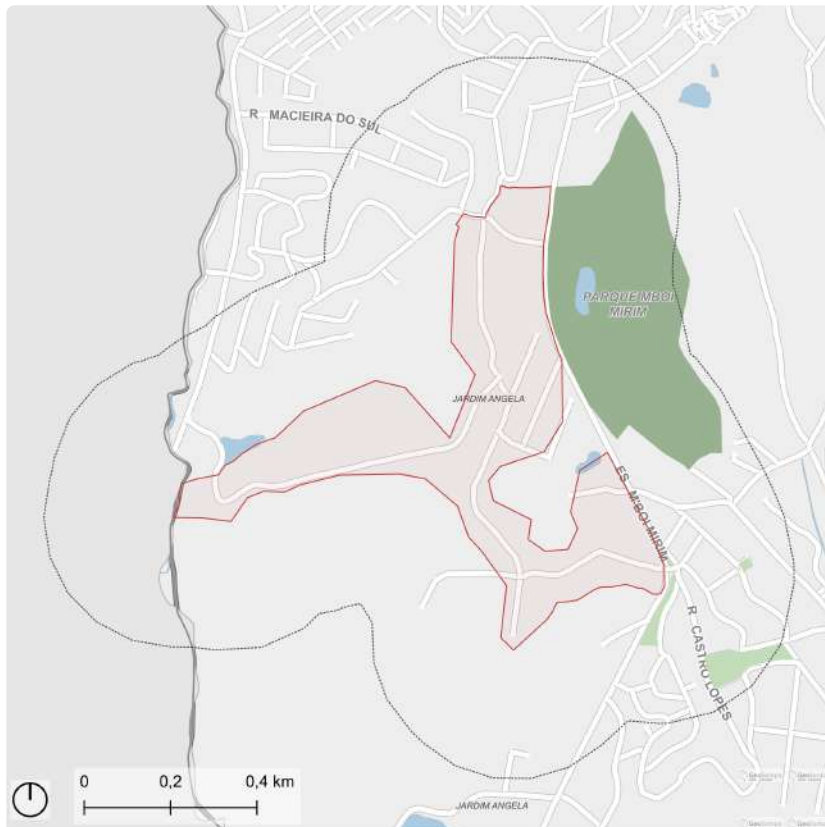


ID	Descrição	Órgão	Eixo temático	Subtema
276	Requalificação de via pública Incremento de vegetação viária - Av. Professor Mário Mazagão	SMSUB; SUB	Meio Ambiente	Arborização Urbana
1002	Rede de espaços públicos Territórios Educadores - Jardim Ângela	SMUL; SPURBANISMO	Meio Ambiente	Espaço Livre Público
1011	Parque Parque Linear - Itupu	SVMA	Meio Ambiente	Parque Linear
1045	Parque Parque Urbano - Nho Chico	SVMA	Meio Ambiente	Parque
1056	Parque Parque Linear - Guavirituba	SVMA	Meio Ambiente	Parque Linear
1113	Parque Parque Orla - M'Boi Mirim - Riviera	SVMA	Meio Ambiente	Parque
1114	Unidade de Conservação Mananciais Paulistanos - Embu Mirim	SVMA	Meio Ambiente	Conservação Ambiental
1626	Novo equipamento Ecoporto - Jardim Capela	SMSUB	Infraestrutura e Saneamento Ambiental	Resíduos Sólidos
1666	Intervenções de microdrenagem Jardins de chuva - Est. do M'Boi Mirim	SMSUB; SUB	Infraestrutura e Saneamento Ambiental	Drenagem
2120	Provisão habitacional Produção Direta Mananciais - Lote 2 - Vila Nordestina - Bahia (3c)	SEHAB	Habitação Social	Provisão Habitacional
2254	Provisão habitacional Produção Direta Mananciais - Lote 2 - Vila Nordestina - Ceará (3b)	SEHAB	Habitação Social	Provisão Habitacional
2255	Provisão habitacional Produção Direta Mananciais - Lote 2 - Vila Nordestina - Pernambuco (1)	SEHAB	Habitação Social	Provisão Habitacional

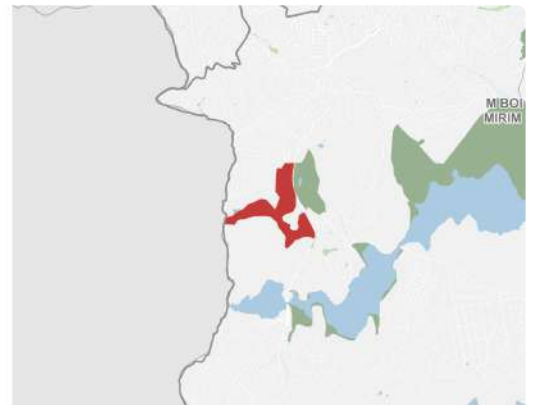
ID	Descrição	Órgão	Eixo temático	Subtema
2381	Urbanização Lote 2 - Parque São Francisco A	SEHAB	Habitação Social	Urbanização
2383	Urbanização Lote 2 - Costa do Valado	SEHAB	Habitação Social	Urbanização
2386	Urbanização Lote 3 - Chácara Flórida - Setor 3	SEHAB	Habitação Social	Urbanização
2387	Urbanização Lote 3 - Chácara Flórida - Setor 4	SEHAB	Habitação Social	Urbanização
2388	Urbanização Lote 3 - Chácara Flórida - Setor 5	SEHAB	Habitação Social	Urbanização
2422	Urbanização Lote 2 - Jararará II	SEHAB	Habitação Social	Urbanização
2426	Urbanização Lote 2 - Xamborés I e II	SEHAB	Habitação Social	Urbanização
2427	Urbanização Lote 3 - Jardim Capela	SEHAB	Habitação Social	Urbanização
2437	Urbanização Lote 2 - Renato Locchi	SEHAB	Habitação Social	Urbanização
2560	Novo equipamento CEI - Nova Arcadia	SME	Desenvolvimento Social e Equipamentos	Equipamento de Educação
2711	Novo equipamento Atracadouro Clube Guaraci	SMT; SPTRANS	Mobilidade	Integração entre Modais
2970	Infraestrutura de transporte Hidrovia Urbana do Reservatório Guarapiranga	SMT; SPTRANS	Mobilidade	Sistema Hidroviário

ID 188 | Nova Palestina

Escala: Regional



- Perímetro de Ação
- Parque
- Hidrografia
- Perímetro Expandido (300 m)
- Praça e largo



Fonte: PMSP
Elaboração: SMUL/PLANURB - 2025
Datum horizontal: SIRGAS 2000 | UTM 23 S

DESCRIÇÃO (PRS)

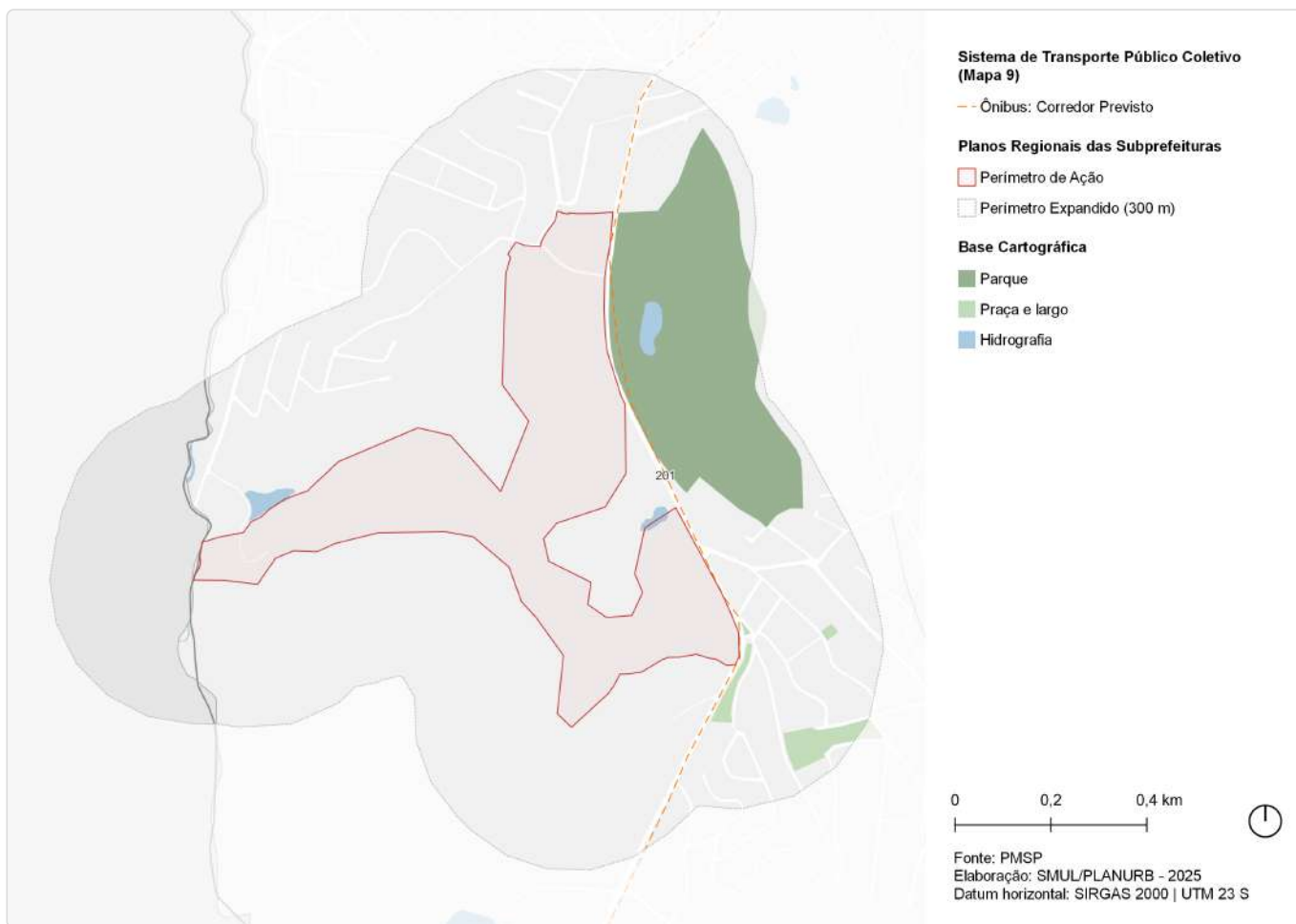
Perímetro localizado próximo ao Parque Municipal M'Boi Mirim e à Estrada do M'Boi Mirim.

EIXOS TEMÁTICOS

- Meio Ambiente
- Infraestrutura e Saneamento Ambiental
- Habitação Social
- Desenvolvimento Social e Equipamentos
- Mobilidade

ID 188 | Nova Palestina

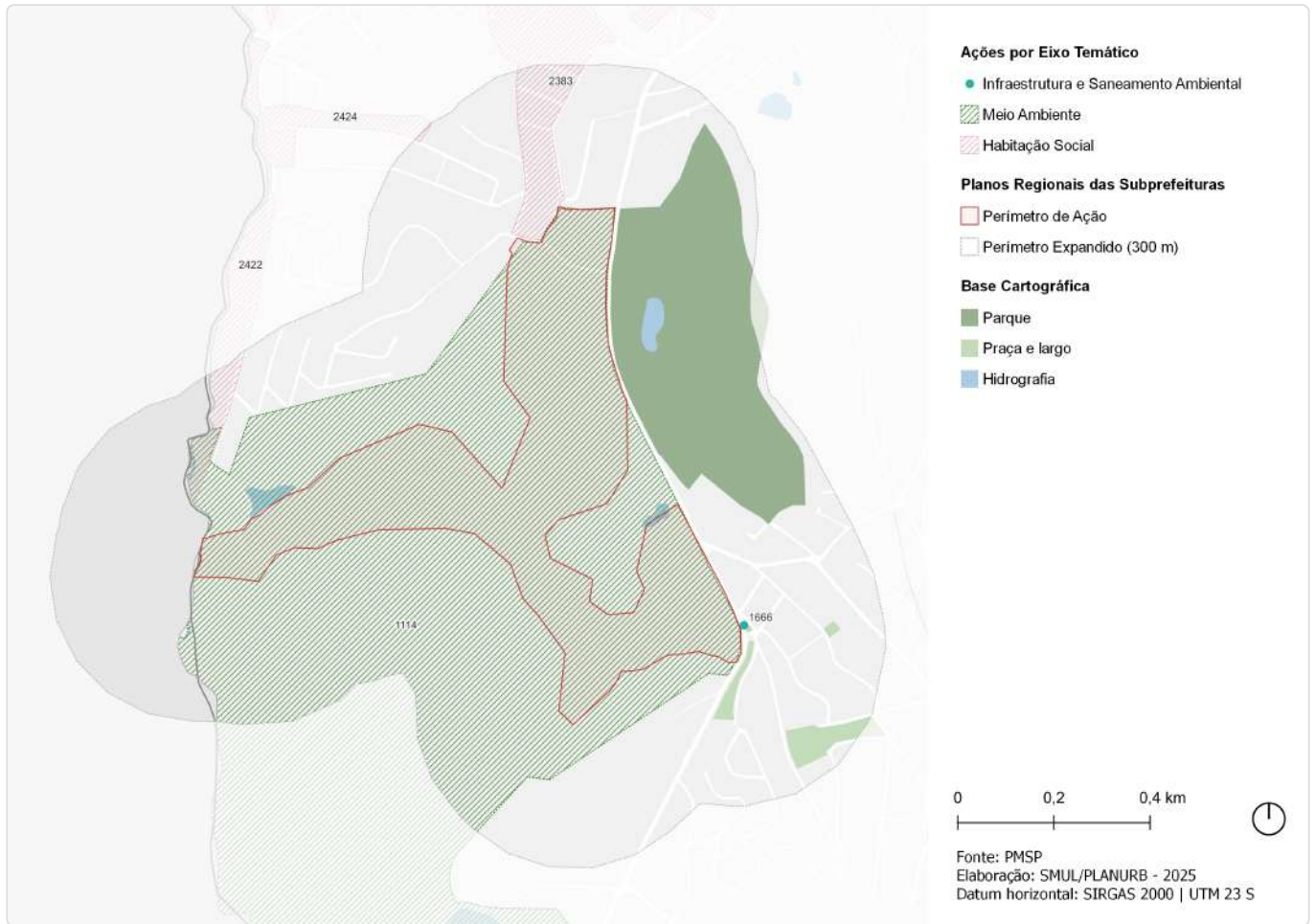
Outras ações previstas: Plano Diretor Estratégico (PDE)



ID	Ação	Descrição	Origem	Eixo temático	Subtema
201	Corredor de ônibus	Corredor - M'boi Mirim (extensão)	Mapa 9	Mobilidade	Transporte público coletivo

ID 188 | Nova Palestina

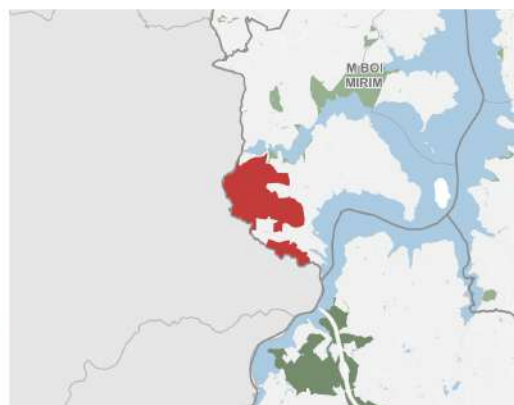
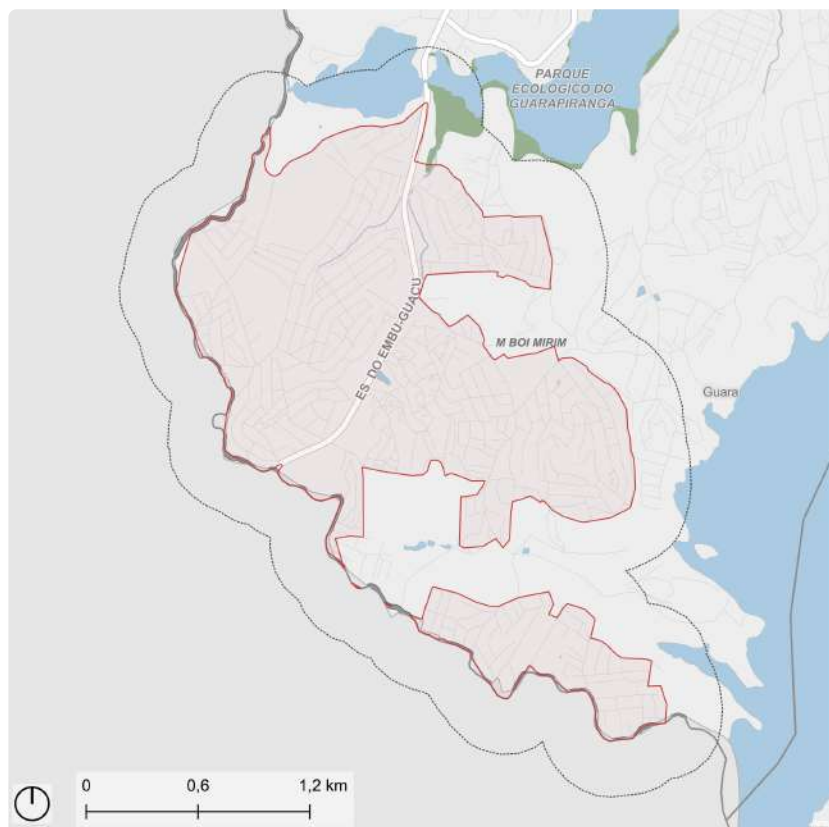
Outras ações previstas: Planejamento Setorial



ID	Descrição	Órgão	Eixo temático	Subtema
1114	Unidade de Conservação Mananciais Paulistanos - Embu Mirim	SVMA	Meio Ambiente	Conservação Ambiental
1666	Intervenções de microdrenagem Jardins de chuva - Est. do M'Boi Mirim	SMSUB; SUB	Infraestrutura e Saneamento Ambiental	Drenagem
2383	Urbanização Lote 2 - Costa do Valado	SEHAB	Habitação Social	Urbanização
2422	Urbanização Lote 2 - Jararaú II	SEHAB	Habitação Social	Urbanização
2424	Urbanização Lote 2 - São Lourenço	SEHAB	Habitação Social	Urbanização

ID 189 | Vera Cruz - Vila Calu

Escala: Regional



Fonte: PMSP
Elaboração: SMUL/PLANURB - 2025
Datum horizontal: SIRGAS 2000 | UTM 23 S

DESCRIÇÃO (PRS)

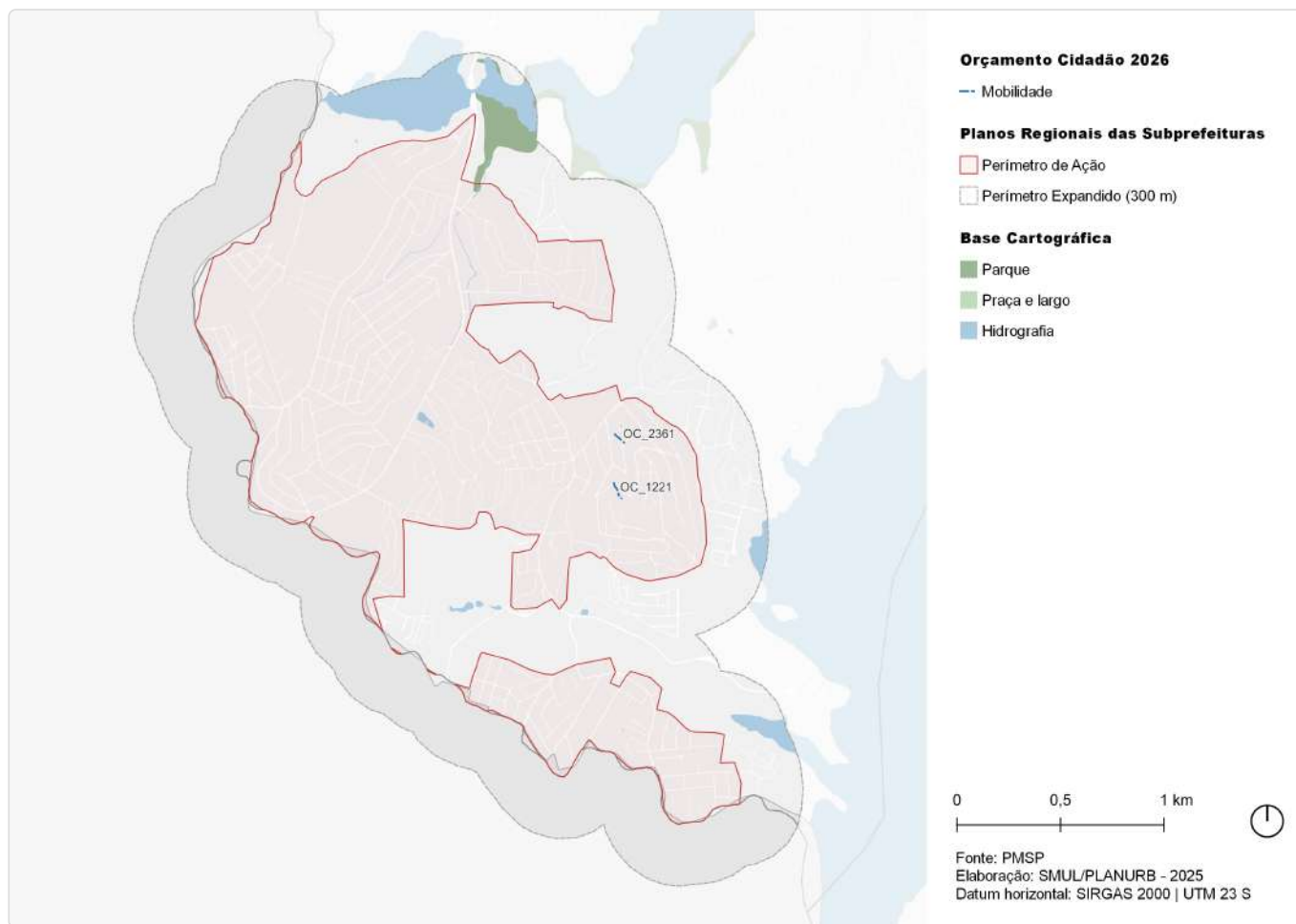
Perímetro localizado no extremo sul do distrito do Jd. Ângela, próximo aos bairros Jd. Vera Cruz, Chácara Sonho Azul, Riviera Paulista, Jd. Horizonte Azul, Vila Calu e Vila do Sol. As principais vias são a Estrada do M'Boi Mirim, Estrada do Embu Guaçu e Av. dos Funcionários Públicos.

EIXOS TEMÁTICOS

- Meio Ambiente
- Infraestrutura e Saneamento Ambiental
- Habitação Social
- Desenvolvimento Econômico Sustentável
- Desenvolvimento Social e Equipamentos
- Mobilidade

ID 189 | Vera Cruz - Vila Calu

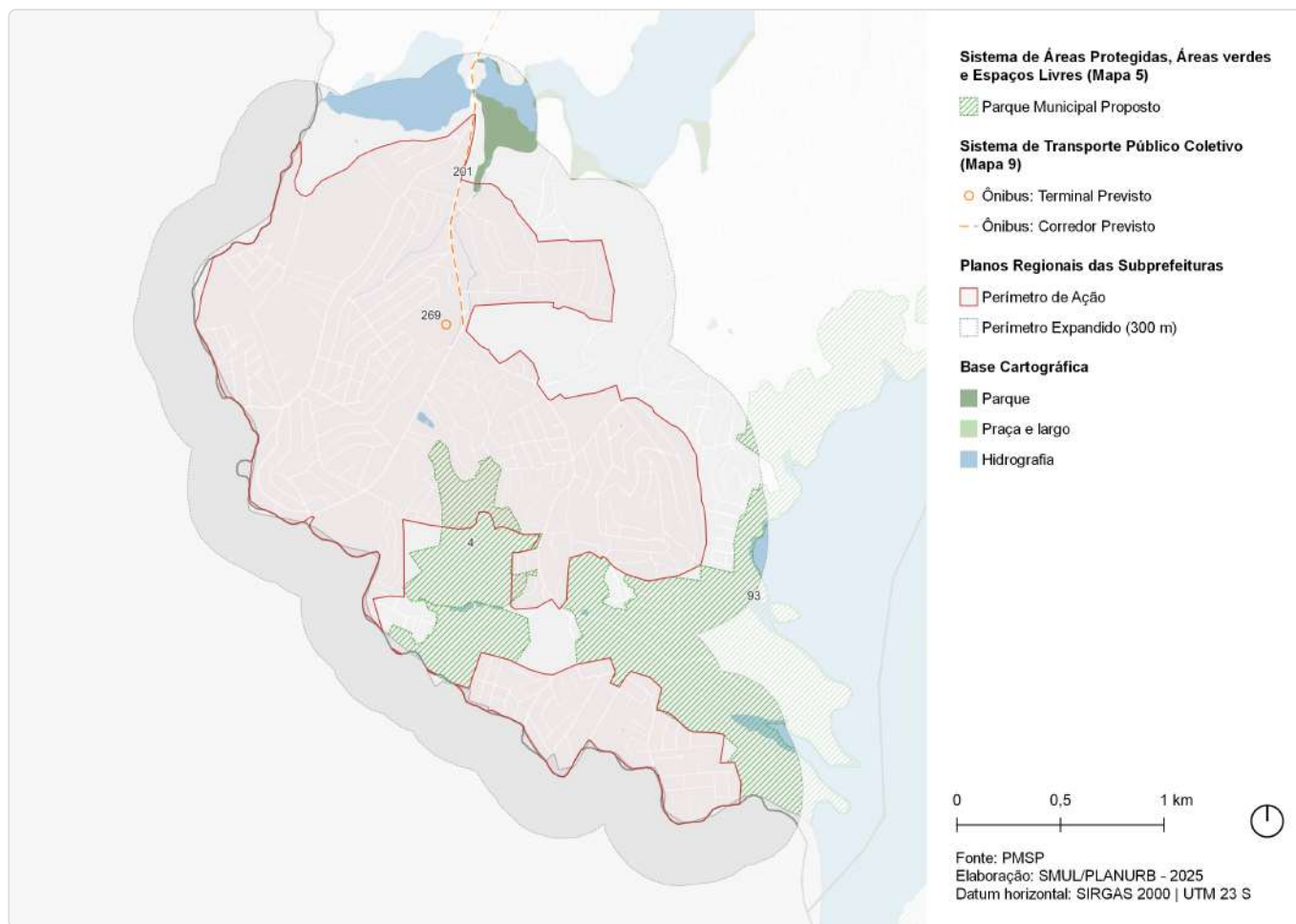
Intervenções previstas para o quadriênio: Programa de Metas 2025-2028 e Orçamento Cidadão 2026



ID	Ação	Descrição	Órgão(s)	Eixo temático	Subtema
OC_1221	Reformar e instalar escadão na Rua Batista Bossano, 18	Escadão da Rua Batista Bossano	SUB	Mobilidade	Circulação de Pedestres
OC_2361	Reformar escadão na Rua Andrea Dragoni, 160 - Jardim Vera Cruz	Escadão da Rua Andrea Dragoni	SUB	Mobilidade	Circulação de Pedestres

ID 189 | Vera Cruz - Vila Calu

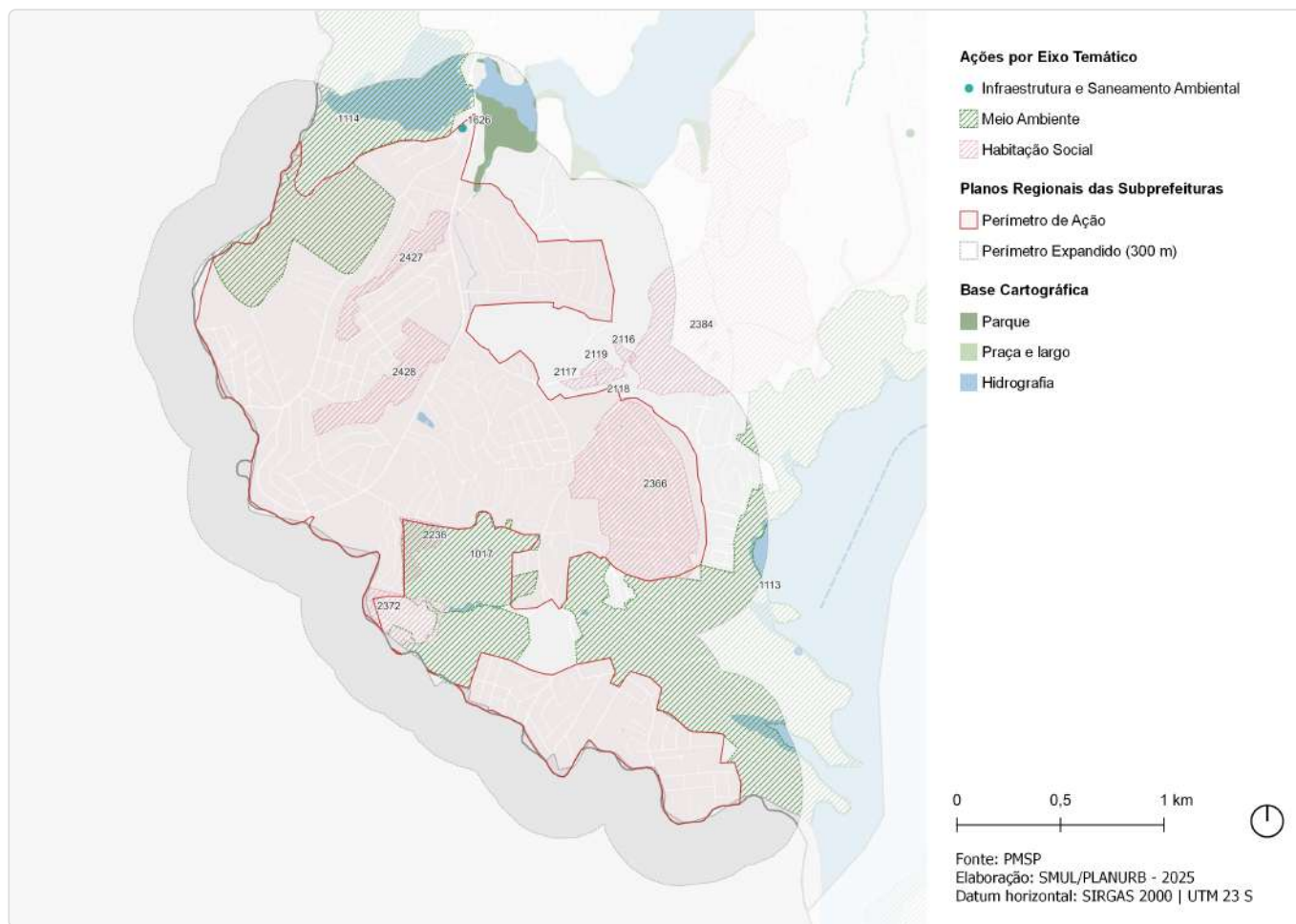
Outras ações previstas: Plano Diretor Estratégico (PDE)



ID	Ação	Descrição	Origem	Eixo temático	Subtema
4	Parque de Conservação	Horizonte Azul - Cardeal Rossi	Mapa 5	Meio Ambiente	Parque
93	Parque Orla	Mboi Mirim - Riviera	Mapa 5	Meio Ambiente	Parque
201	Corredor de ônibus	Corredor - M'boi Mirim (extensão)	Mapa 9	Mobilidade	Transporte público coletivo
269	Terminal de ônibus	Terminal - Baronesa	Mapa 9	Mobilidade	Transporte público coletivo

ID 189 | Vera Cruz - Vila Calu

Outras ações previstas: Planejamento Setorial

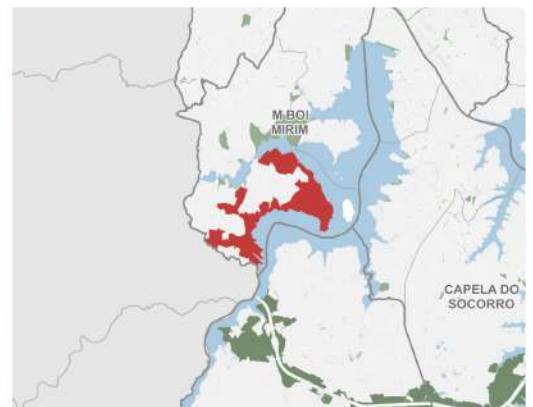
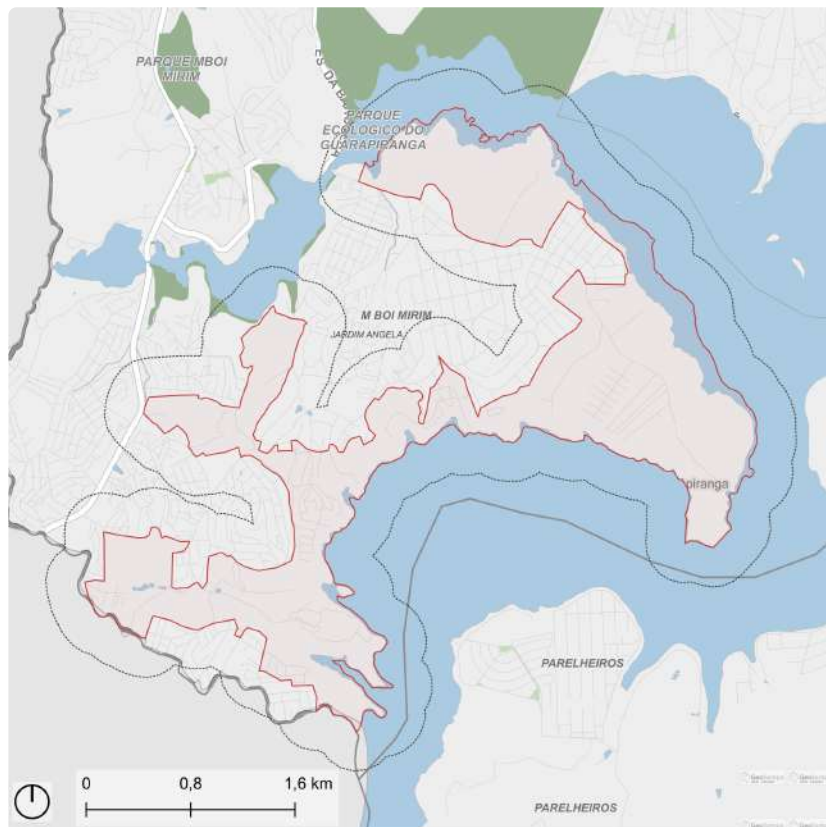


ID	Descrição	Órgão	Eixo temático	Subtema
1017	Unidade de Conservação M'Boi Mirim - Cardeal Rossi	SVMA	Meio Ambiente	Conservação Ambiental
1113	Parque Parque Orla - M'Boi Mirim - Riviera	SVMA	Meio Ambiente	Parque
1114	Unidade de Conservação Mananciais Paulistanos - Embu Mirim	SVMA	Meio Ambiente	Conservação Ambiental
1626	Novo equipamento Ecoporto - Jardim Capela	SMSUB	Infraestrutura e Saneamento Ambiental	Resíduos Sólidos
2116	Provisão habitacional Produção Direta Mananciais - Lote 3 - Vila do Sol - Lote 1	SEHAB	Habitação Social	Provisão Habitacional
2117	Provisão habitacional Produção Direta Mananciais - Lote 3 - Vila do Sol - Lote 2	SEHAB	Habitação Social	Provisão Habitacional
2118	Provisão habitacional Produção Direta Mananciais - Lote 3 - Vila do Sol - Lote 3	SEHAB	Habitação Social	Provisão Habitacional
2119	Provisão habitacional Produção Direta Mananciais - Lote 3 - Vila do Sol - Lote 4 - Bloco Único	SEHAB	Habitação Social	Provisão Habitacional
2236	Provisão habitacional Produção Direta Mananciais - Lote 3 - Conjunto Habitacional Mitra	SEHAB	Habitação Social	Provisão Habitacional
2366	Urbanização Lote 3 - Cavalo Branco / Batista Bassano A	SEHAB	Habitação Social	Urbanização
2372	Urbanização Lote 3 - Jardim do Éden	SEHAB	Habitação Social	Urbanização
2384	Urbanização Lote 3 - Chácara Flórida - Setor 1	SEHAB	Habitação Social	Urbanização

ID	Descrição	Órgão	Eixo temático	Subtema
2427	Urbanização Lote 3 - Jardim Capela	SEHAB	Habitação Social	Urbanização
2428	Urbanização Lote 3 - Enlevo	SEHAB	Habitação Social	Urbanização

ID 191 | Parque Orla do Guarapiranga

Escala: Regional



Fonte: PMSP
Elaboração: SMUL/PLANURB - 2025
Datum horizontal: SIRGAS 2000 | UTM 23 S

DESCRIÇÃO (PRS)

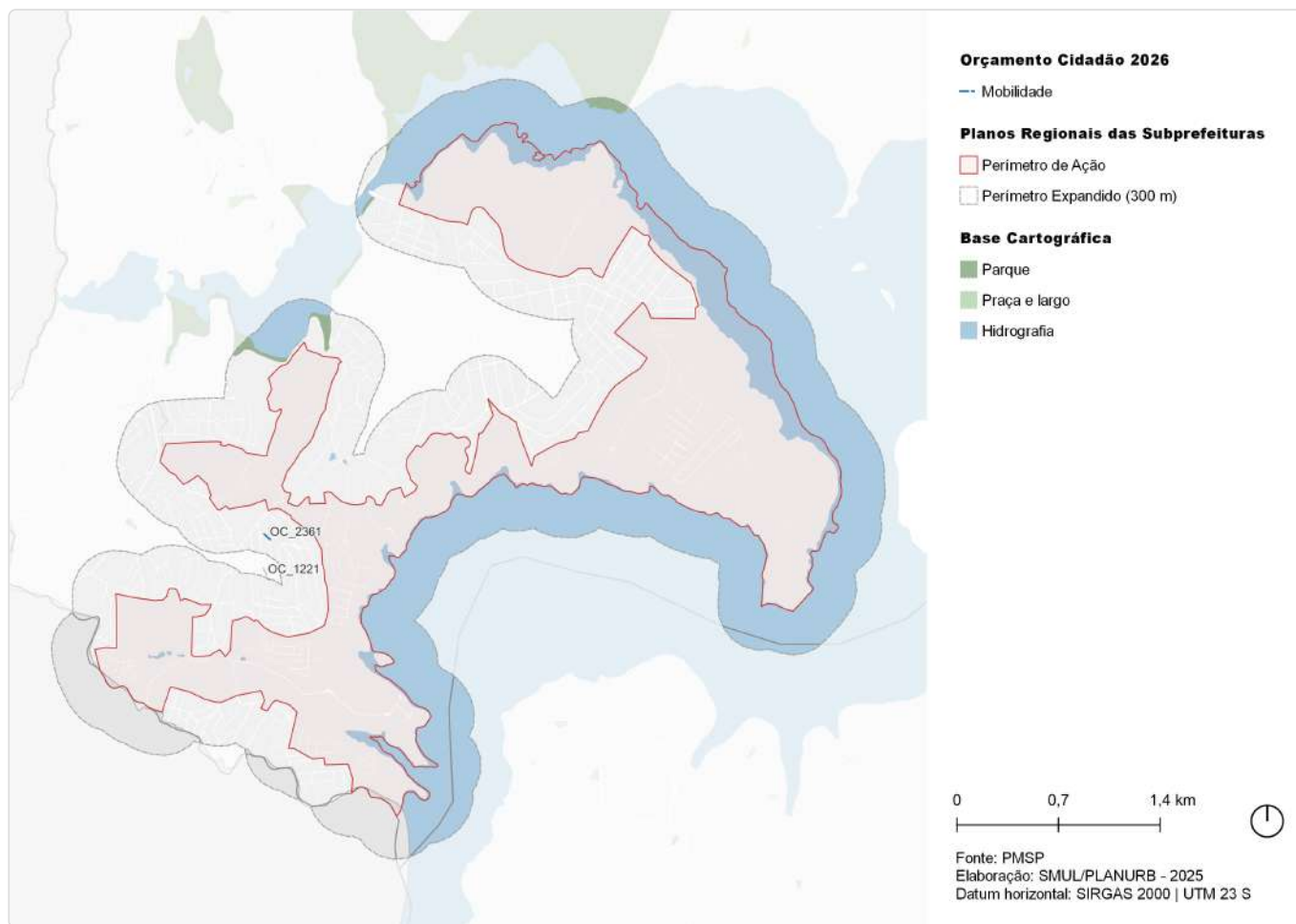
Perímetro localizado no extremo sul do distrito do Jd. Ângela, junto à Represa de Guarapiranga. Área próxima das vias Estrada da Baronesa, Estrada da Cumbica e Av. dos Funcionários Públicos e do Parque Ecológico Guarapiranga.

EIXOS TEMÁTICOS

- Meio Ambiente
- Infraestrutura e Saneamento Ambiental
- Habitação Social
- Desenvolvimento Social e Equipamentos
- Mobilidade

ID 191 | Parque Orla do Guarapiranga

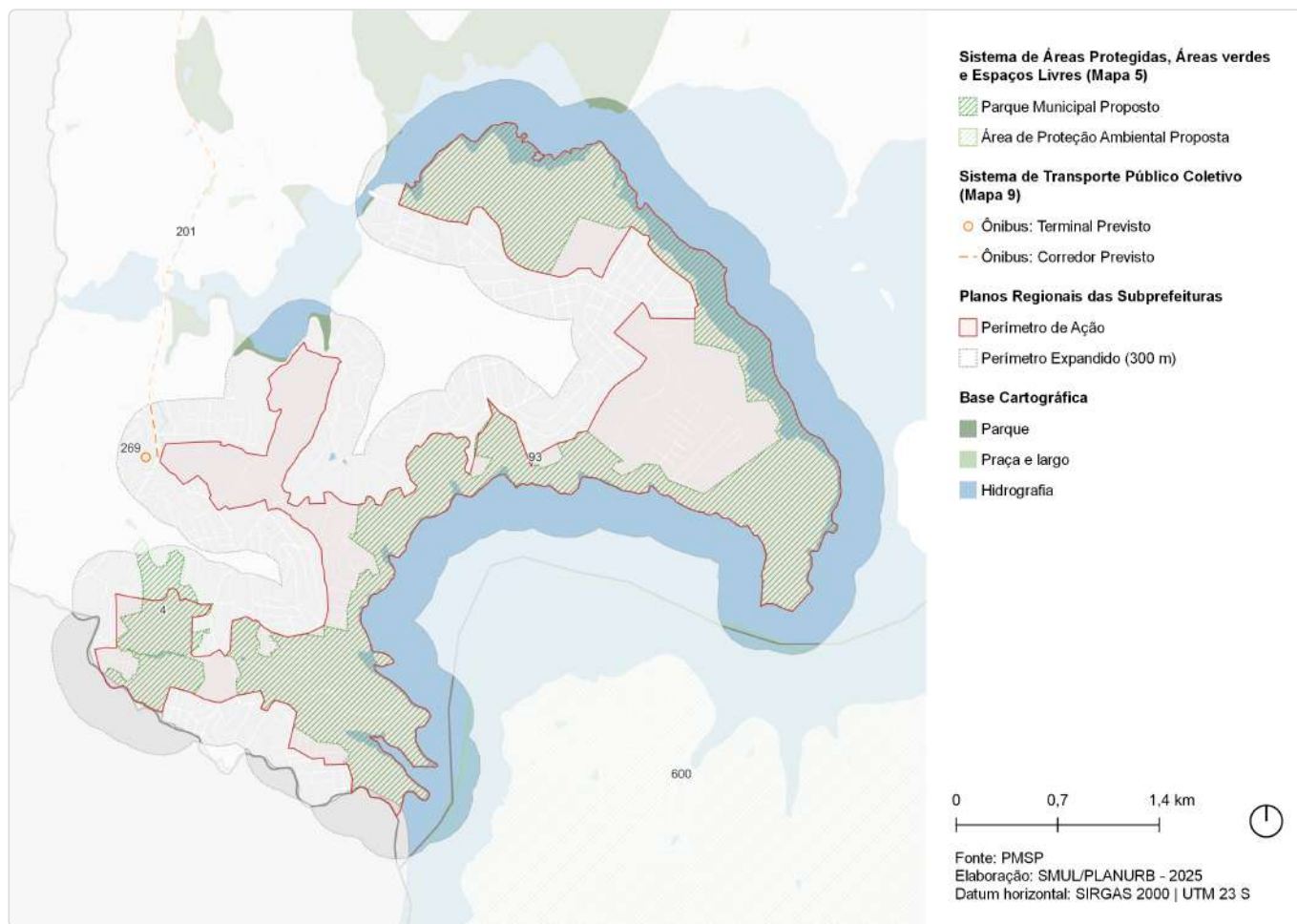
Intervenções previstas para o quadriênio: Programa de Metas 2025-2028 e Orçamento Cidadão 2026



ID	Ação	Descrição	Órgão(s)	Eixo temático	Subtema
OC_1221	Reformar e instalar escadão na Rua Batista Bossano, 18	Escadão da Rua Batista Bossano	SUB	Mobilidade	Circulação de Pedestres
OC_2361	Reformar escadão na Rua Andrea Dragoni, 160 - Jardim Vera Cruz	Escadão da Rua Andrea Dragoni	SUB	Mobilidade	Circulação de Pedestres

ID 191 | Parque Orla do Guarapiranga

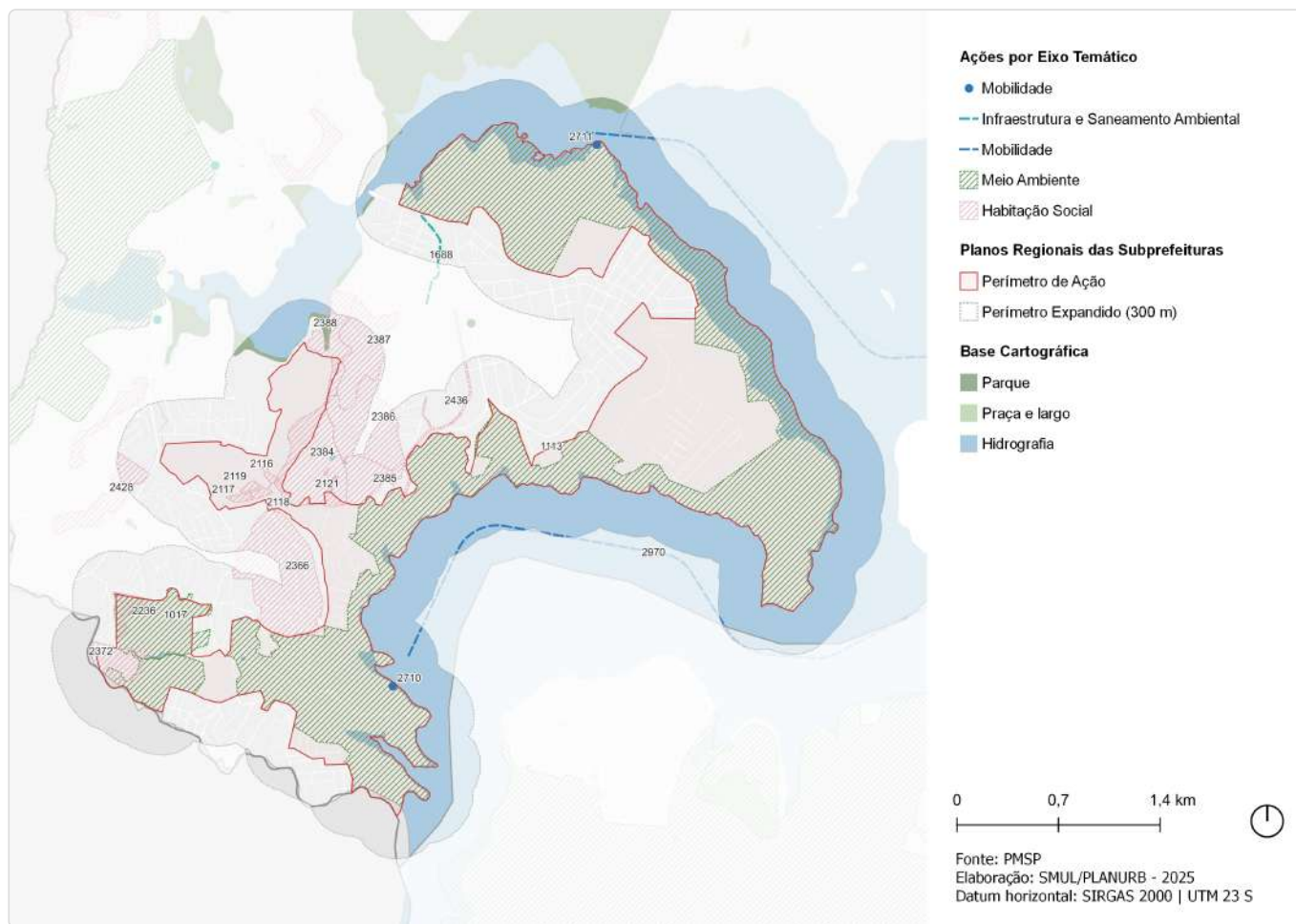
Outras ações previstas: Plano Diretor Estratégico (PDE)



ID	Ação	Descrição	Origem	Eixo temático	Subtema
4	Parque de Conservação	Horizonte Azul - Cardeal Rossi	Mapa 5	Meio Ambiente	Parque
93	Parque Orla	Mboi Mirim - Riviera	Mapa 5	Meio Ambiente	Parque
201	Corredor de ônibus	Corredor - M'boi Mirim (extensão)	Mapa 9	Mobilidade	Transporte público coletivo
269	Terminal de ônibus	Terminal - Baronesa	Mapa 9	Mobilidade	Transporte público coletivo
600	APA	Embura - Jaceguava	Mapa 5	Meio Ambiente	Conservação Ambiental

ID 191 | Parque Orla do Guarapiranga

Outras ações previstas: Planejamento Setorial

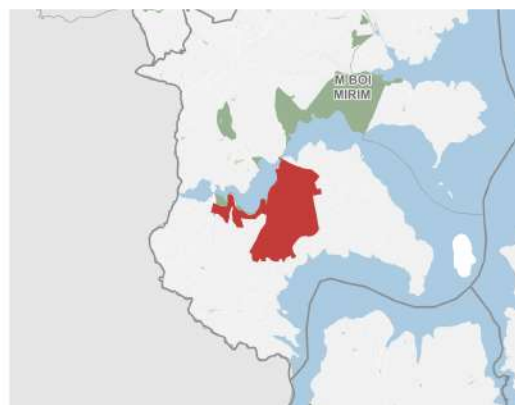
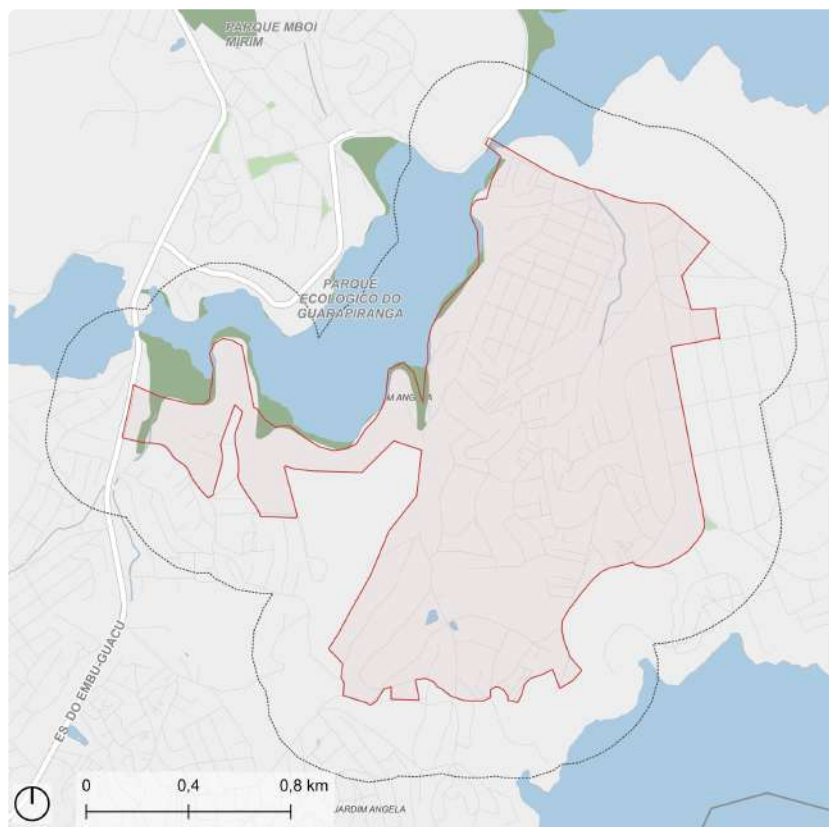


ID	Descrição	Órgão	Eixo temático	Subtema
1017	Unidade de Conservação M'Boi Mirim - Cardeal Rossi	SVMA	Meio Ambiente	Conservação Ambiental
1113	Parque Parque Orla - M'Boi Mirim - Riviera	SVMA	Meio Ambiente	Parque
1688	Estrutura de drenagem Obras de canalização e reparo do pavimento - R. Maria Augusta da Silva	SIURB	Infraestrutura e Saneamento Ambiental	Drenagem
2116	Provisão habitacional Produção Direta Mananciais - Lote 3 - Vila do Sol - Lote 1	SEHAB	Habitação Social	Provisão Habitacional
2117	Provisão habitacional Produção Direta Mananciais - Lote 3 - Vila do Sol - Lote 2	SEHAB	Habitação Social	Provisão Habitacional
2118	Provisão habitacional Produção Direta Mananciais - Lote 3 - Vila do Sol - Lote 3	SEHAB	Habitação Social	Provisão Habitacional
2119	Provisão habitacional Produção Direta Mananciais - Lote 3 - Vila do Sol - Lote 4 - Bloco Único	SEHAB	Habitação Social	Provisão Habitacional
2121	Provisão habitacional Produção Direta Mananciais - Lote 3 - Chácara Flórida / Bandeirantes - Provisão Muriçoca	SEHAB	Habitação Social	Provisão Habitacional
2236	Provisão habitacional Produção Direta Mananciais - Lote 3 - Conjunto Habitacional Mitra	SEHAB	Habitação Social	Provisão Habitacional
2366	Urbanização Lote 3 - Cavalão Branco / Batista Bassano A	SEHAB	Habitação Social	Urbanização
2372	Urbanização Lote 3 - Jardim do Éden	SEHAB	Habitação Social	Urbanização
2384	Urbanização Lote 3 - Chácara Flórida - Setor 1	SEHAB	Habitação Social	Urbanização

ID	Descrição	Órgão	Eixo temático	Subtema
2385	Urbanização Lote 3 - Chácara Flórida - Setor 2	SEHAB	Habituação Social	Urbanização
2386	Urbanização Lote 3 - Chácara Flórida - Setor 3	SEHAB	Habituação Social	Urbanização
2387	Urbanização Lote 3 - Chácara Flórida - Setor 4	SEHAB	Habituação Social	Urbanização
2388	Urbanização Lote 3 - Chácara Flórida - Setor 5	SEHAB	Habituação Social	Urbanização
2428	Urbanização Lote 3 - Enlevo	SEHAB	Habituação Social	Urbanização
2436	Urbanização Lote 3 - Puruba - Jundiacanga	SEHAB	Habituação Social	Urbanização
2710	Novo equipamento Atracadouro Clube Esportivo Náutico Guarapiranga	SMT; SPTRANS	Mobilidade	Integração entre Modais
2711	Novo equipamento Atracadouro Clube Guaraci	SMT; SPTRANS	Mobilidade	Integração entre Modais
2970	Infraestrutura de transporte Hidrovia Urbana do Reservatório Guarapiranga	SMT; SPTRANS	Mobilidade	Sistema Hidroviário

ID 194 | Aracati

Escala: Regional



Fonte: PMSP
Elaboração: SMUL/PLANURB - 2025
Datum horizontal: SIRGAS 2000 | UTM 23 S

DESCRIÇÃO (PRS)

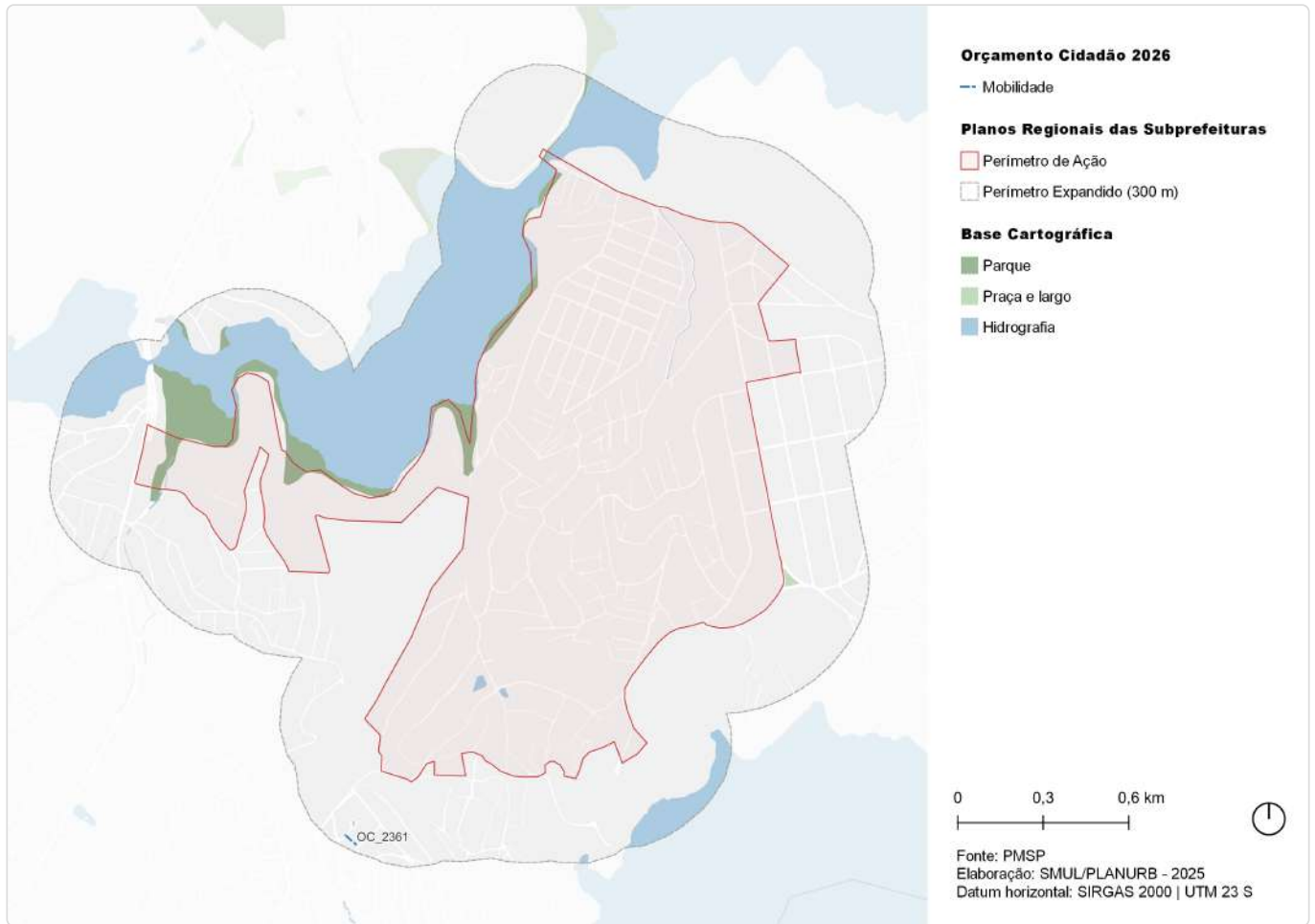
Perímetro localizado no extremo sul do distrito do Jd. Ângela, abrangendo o bairro Jd. Aracati, próximo aos bairros Vila Gilda, Cidade Ipava e Parque do Lago. Os principais acessos são a Estrada da Baronesa, a Estrada Araguari, Estrada da Cumbica e a ponte do Aracati.

EIXOS TEMÁTICOS

- Meio Ambiente
- Infraestrutura e Saneamento Ambiental
- Habitação Social
- Desenvolvimento Social e Equipamentos
- Mobilidade

ID 194 | Aracati

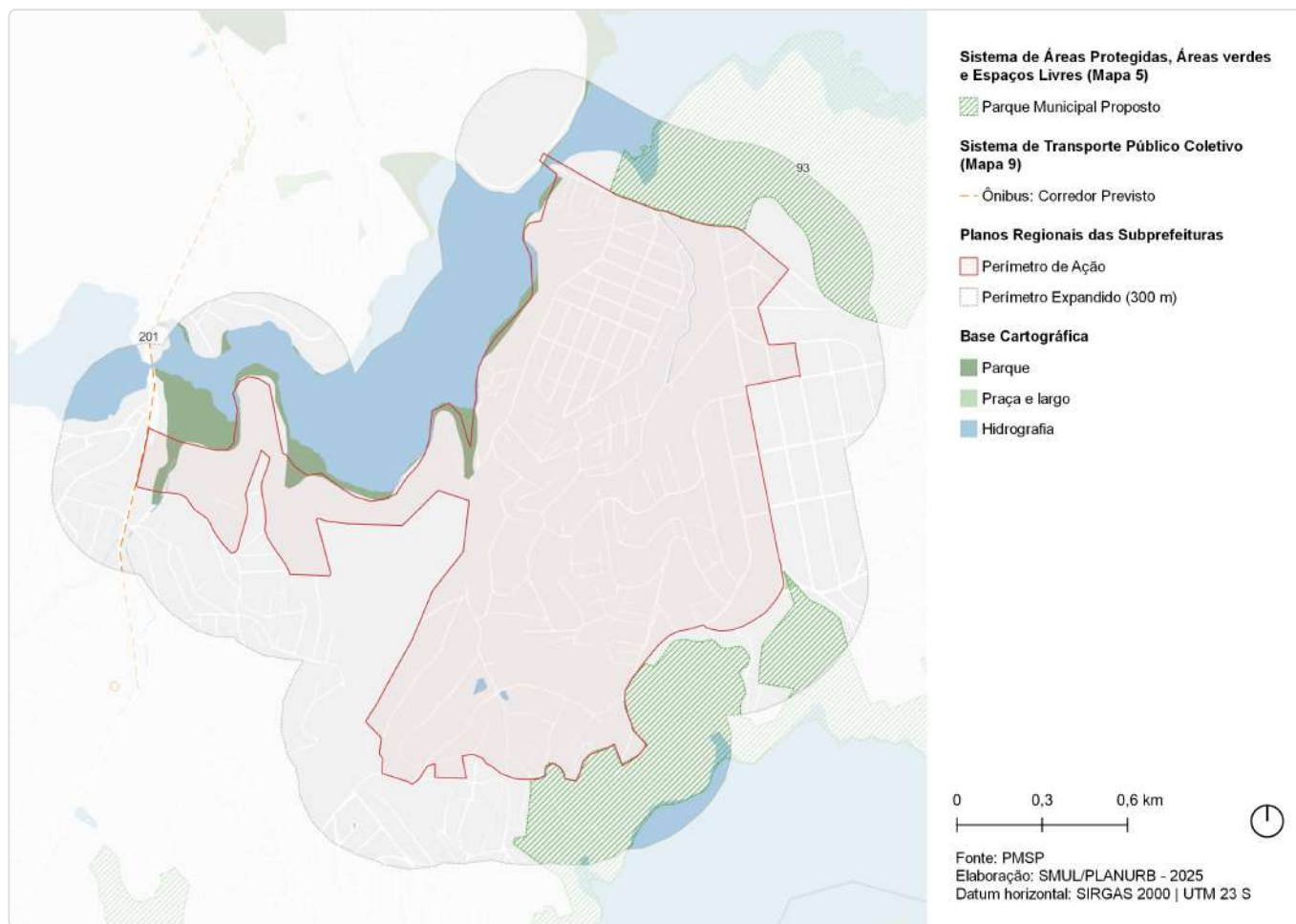
Intervenções previstas para o quadriênio: Programa de Metas 2025-2028 e Orçamento Cidadão 2026



ID	Ação	Descrição	Órgão(s)	Eixo temático	Subtema
OC_2361	Reformar escadão na Rua Andrea Dragoni, 160 - Jardim Vera Cruz	Escadão da Rua Andrea Dragoni	SUB	Mobilidade	Circulação de Pedestres

ID 194 | Aracati

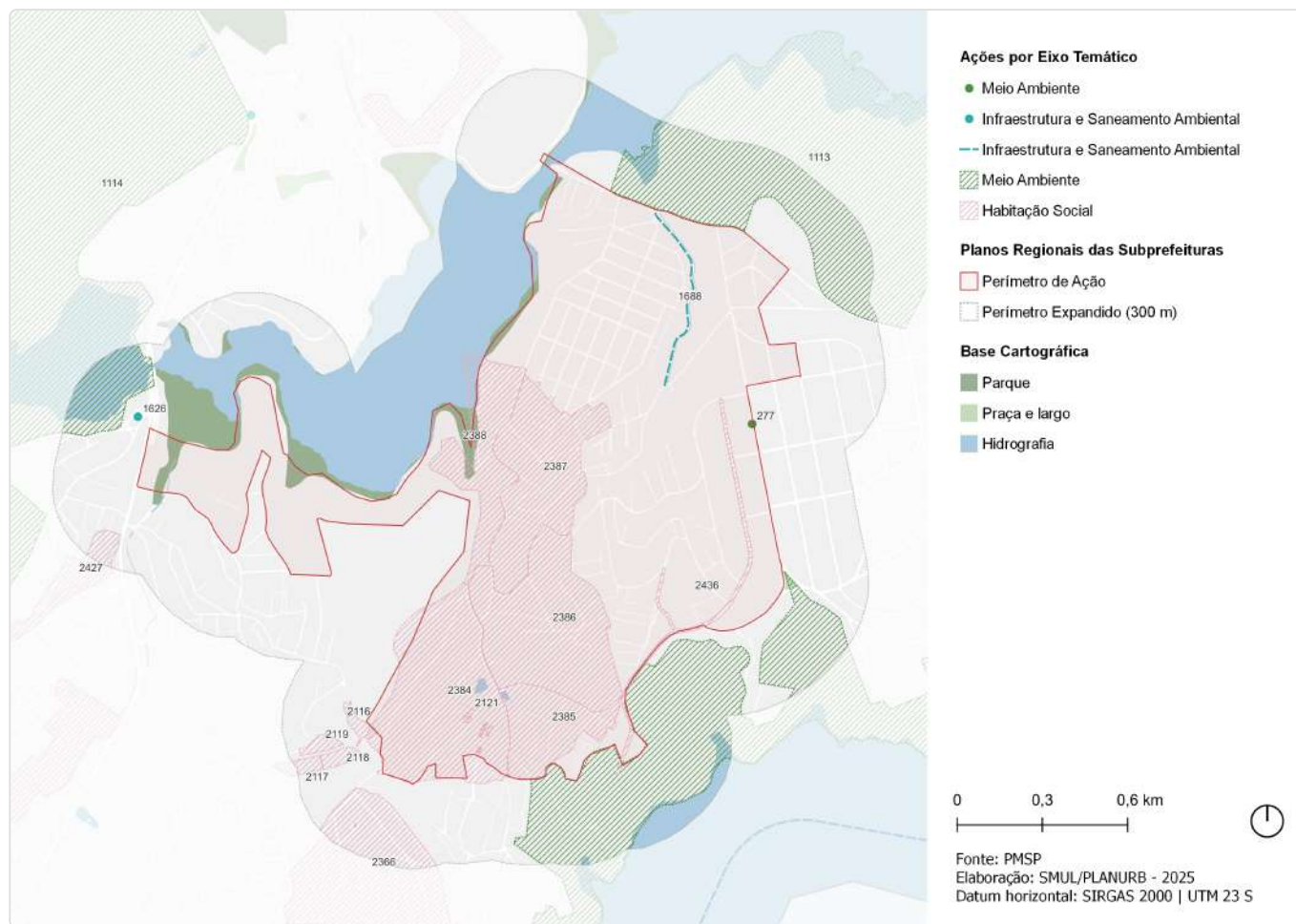
Outras ações previstas: Plano Diretor Estratégico (PDE)



ID	Ação	Descrição	Origem	Eixo temático	Subtema
93	Parque Orla	M'boi Mirim - Riviera	Mapa 5	Meio Ambiente	Parque
201	Corredor de ônibus	Corredor - M'boi Mirim (extensão)	Mapa 9	Mobilidade	Transporte público coletivo

ID 194 | Aracati

Outras ações previstas: Planejamento Setorial



Fonte: PMSP
Elaboração: SMUL/PLANURB - 2025
Datum horizontal: SIRGAS 2000 | UTM 23 S

ID	Descrição	Órgão	Eixo temático	Subtema
277	Requalificação de via pública Incremento de vegetação viária - Av. Taquandava	SMSUB; SUB	Meio Ambiente	Arborização Urbana
1113	Parque Parque Orla - M'Boi Mirim - Riviera	SVMA	Meio Ambiente	Parque
1114	Unidade de Conservação Mananciais Paulistanos - Embu Mirim	SVMA	Meio Ambiente	Conservação Ambiental
1626	Novo equipamento Ecoconto - Jardim Capela	SMSUB	Infraestrutura e Saneamento Ambiental	Resíduos Sólidos
1688	Estrutura de drenagem Obras de canalização e reparo do pavimento - R. Maria Augusta da Silva	SIURB	Infraestrutura e Saneamento Ambiental	Drenagem
2116	Provisão habitacional Produção Direta Mananciais - Lote 3 - Vila do Sol - Lote 1	SEHAB	Habitação Social	Provisão Habitacional
2117	Provisão habitacional Produção Direta Mananciais - Lote 3 - Vila do Sol - Lote 2	SEHAB	Habitação Social	Provisão Habitacional
2118	Provisão habitacional Produção Direta Mananciais - Lote 3 - Vila do Sol - Lote 3	SEHAB	Habitação Social	Provisão Habitacional
2119	Provisão habitacional Produção Direta Mananciais - Lote 3 - Vila do Sol - Lote 4 - Bloco Único	SEHAB	Habitação Social	Provisão Habitacional
2121	Provisão habitacional Produção Direta Mananciais - Lote 3 - Chácara Flórida / Bandeirantes - Provisão Muriçoca	SEHAB	Habitação Social	Provisão Habitacional
2366	Urbanização Lote 3 - Cavalão Branco / Batista Bassano A	SEHAB	Habitação Social	Urbanização

ID	Descrição	Órgão	Eixo temático	Subtema
2384	Urbanização Lote 3 - Chácara Flórida - Setor 1	SEHAB	Habitação Social	Urbanização
2385	Urbanização Lote 3 - Chácara Flórida - Setor 2	SEHAB	Habitação Social	Urbanização
2386	Urbanização Lote 3 - Chácara Flórida - Setor 3	SEHAB	Habitação Social	Urbanização
2387	Urbanização Lote 3 - Chácara Flórida - Setor 4	SEHAB	Habitação Social	Urbanização
2388	Urbanização Lote 3 - Chácara Flórida - Setor 5	SEHAB	Habitação Social	Urbanização
2427	Urbanização Lote 3 - Jardim Capela	SEHAB	Habitação Social	Urbanização
2436	Urbanização Lote 3 - Puruba - Jundiacanga	SEHAB	Habitação Social	Urbanização

ID 246 | Confluência Caldeira/Gronchi/ Dias/ Itapeperica

Escala: Regional



- Perímetro de Ação
- Perímetro Expandido (300 m)
- Metrô: Estação
- Ônibus: Terminal
- Trem: Estação
- Parque
- Praça e largo
- Hidrografia

Fonte: PMSP
Elaboração: SMUL/PLANURB - 2025
Datum horizontal: SIRGAS 2000 | UTM 23 S

DESCRIÇÃO (PRS)

Local de encontro das Avenidas Carlos Caldeira Filho, Giovanni Gronchi, Estrada de Itapeperica e Av. João Dias. Inclui o Terminal João Dias e estende-se até a Ponte João Dias.

EIXOS TEMÁTICOS

- Meio Ambiente
- Desenvolvimento Social e Equipamentos
- Mobilidade

ID 246 | Confluência Caldeira / Gronchi / Dias / Itapecerica

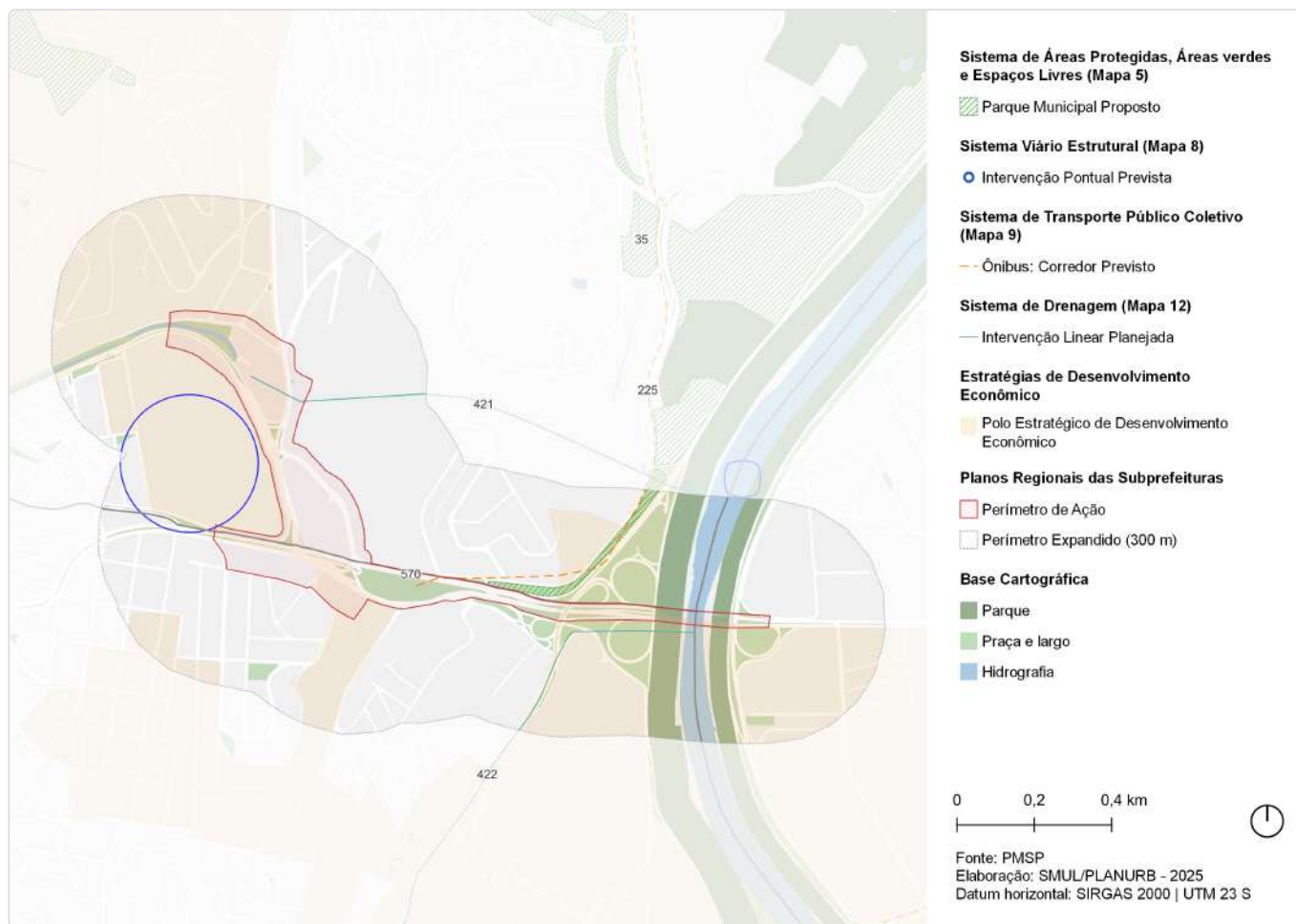
Intervenções previstas para o quadriênio: Programa de Metas 2025-2028 e Orçamento Cidadão 2026



ID	Ação	Descrição	Órgão(s)	Eixo temático	Subtema
PdM_21	Requalificar o Corredor Itapecerica	Corredor Itapecerica / João Dias / Santo Amaro	SIURB; SPOBRAS	Mobilidade	Transporte Público Coletivo; Acessibilidade
OC_2025	Revitalizar área pública para transformação em bosque urbano	Avenida Carlos Caldeira	SUB	Meio Ambiente	Área Verde

ID 246 | Confluência Caldeira /Gronchi/Dias/Itapecerica

Outras ações previstas: Plano Diretor Estratégico (PDE)



ID	Ação	Descrição	Origem	Eixo temático	Subtema
35	Parque Linear	Itapaiuna	Mapa 5	Meio Ambiente	Parque linear
148	Ação prioritária no sistema viário estrutural	Intervenção viária pontual	Mapa 8	Mobilidade	Sistema viário
225	Corredor de ônibus	Corredor - Perimetral Oeste	Mapa 9	Mobilidade	Transporte público coletivo
421	Túnel de desvio	Túnel de desvio - Morro do S	Mapa 12	Infraestrutura e Saneamento Ambiental	Drenagem
422	Túnel de desvio	Túnel de desvio - Jardim Sao Luis	Mapa 12	Infraestrutura e Saneamento Ambiental	Drenagem
570	Estratégias de Desenvolvimento Econômico	Polo Estratégico de Desenvolvimento Econômico	Art.177	Desenvolvimento Econômico Sustentável	Centralidades

ID 246 | Confluência Caldeira /Gronchi/Dias/Itapecerica

Outras ações previstas: Planejamento Setorial

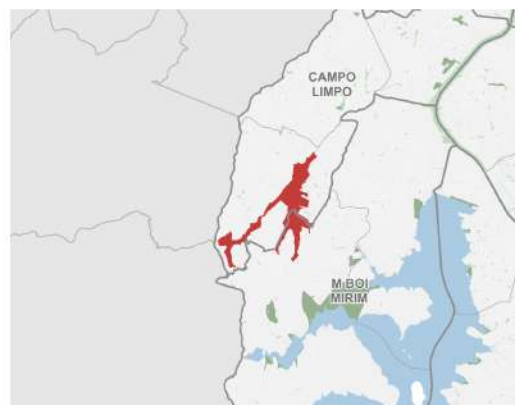
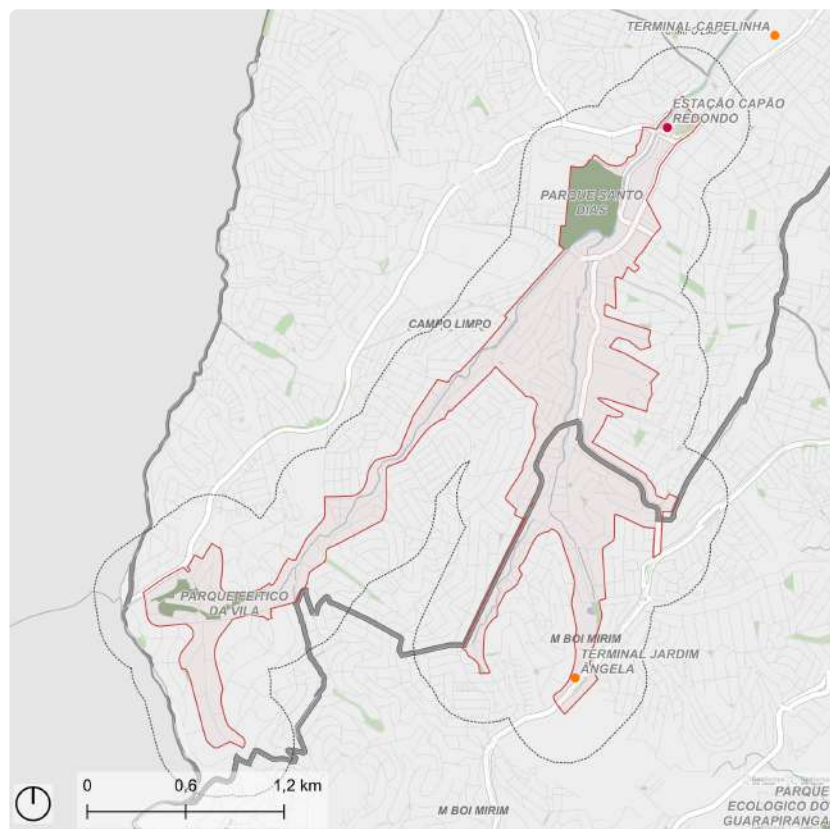


ID	Descrição	Órgão	Eixo temático	Subtema
3	Revitalização de área pública para transformação em bosque urbano Avenida Carlos Caldeira	SUB	Meio Ambiente	Área Verde
545	Requalificação de espaço público Praça - R. Eng. Antônio Faggion - Av. das Nações Unidas	SMSUB; SUB	Meio Ambiente	Praça
921	Rede de espaços públicos Requalificação de praça existente - Jurubatuba	SMUL; SPURBANISMO	Meio Ambiente	Praça
1126	Parque Parque Linear - Itapaiúna	SVMA	Meio Ambiente	Parque Linear
1207	Corredor Verde Corredor Polinizador - Linhão Zona Oeste-Sul	SVMA	Meio Ambiente	Corredor Verde/ Ecológico
1239	Corredor Verde Marg. Pinheiros	SVMA	Meio Ambiente	Corredor Verde/ Ecológico
1557	Novo equipamento Eco ponto - Vila das Belezas	SMSUB	Infraestrutura e Saneamento Ambiental	Resíduos Sólidos
1695	Estrutura de drenagem Canalização	SIURB	Infraestrutura e Saneamento Ambiental	Drenagem
1698	Estrutura de drenagem Túnel	SIURB	Infraestrutura e Saneamento Ambiental	Drenagem
1722	Estrutura de drenagem Túnel de desvio (tunnel liner)	SIURB	Infraestrutura e Saneamento Ambiental	Drenagem
3137	Melhoramento viário Alargamento de via - Av. Maria Coelho Aguiar, desde a Pr. Alceu Amoroso Lima - Pr. Manoel Ferreira Simões	SMUL; SPURBANISMO	Mobilidade	Sistema Viário

ID	Descrição	Órgão	Eixo temático	Subtema
3719	Melhoramento viário Abertura de via - Vila Andrade	SMUL; SPURBANISMO	Mobilidade	Sistema Viário

ID 350 | Parque Santo Dias e Córregos

Escala: Regional



Fonte: PMSP
Elaboração: SMUL/PLANURB - 2025
Datum horizontal: SIRGAS 2000 | UTM 23 S

DESCRIÇÃO (PRS)

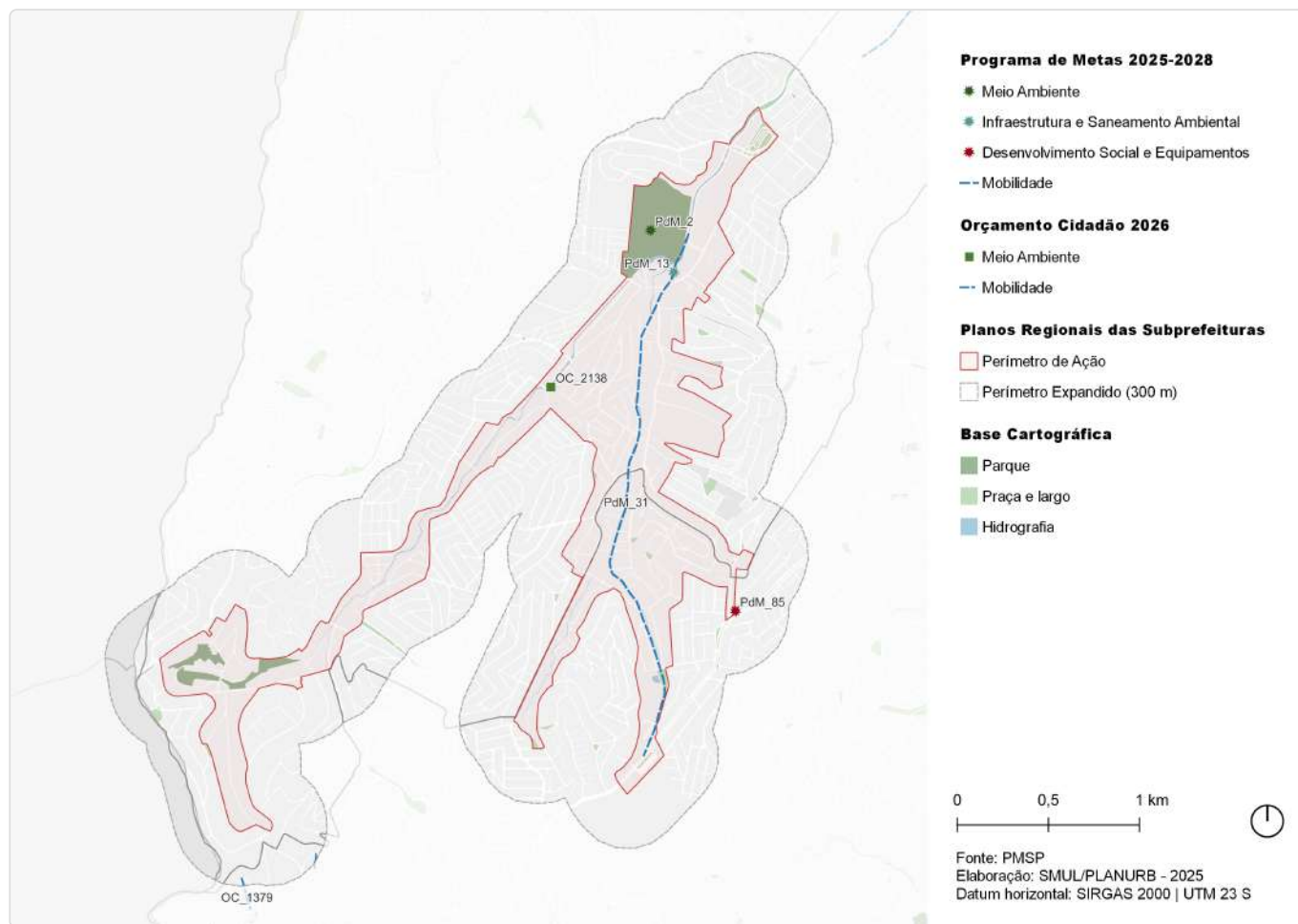
Situado nos distritos Capão Redondo (Subprefeitura de Campo Limpo) e Jardim Ângela (Subprefeitura de M'Boi Mirim), o perímetro compreende o Parque Santo Dias e os eixos dos córregos Moenda Velha e Água dos Brancos. O Parque Santo Dias está localizado entre as ruas Jasmin da Beirada, Arroio das Caneleiras e Telêmaco, junto à COHAB Adventista e nas proximidades da Estação de Metrô Capão Redondo. O córrego Moenda Velha marca a conexão entre o Parque Santo Dias e o Parque linear Feitiço da Vila / CEU Feitiço da Vila, seguindo desde a Av. da Moenda Velha e chegando junto à Rua Solidariedade nas imediações do Parque Santo Dias. O córrego Água dos Brancos, situado nas proximidades da Av. Comendador Santana, compõe um eixo de conexão entre a Av. Carlos Caldeira Filho e o Terminal Jardim Ângela, pela extensão da Av. Carlos Caldeira Filho. O perímetro inclui, ainda, o vetor de expansão urbana articulado pela Av. Ellis Maas e Av. Comendador Santana.

EIXOS TEMÁTICOS

- Meio Ambiente
- Infraestrutura e Saneamento Ambiental
- Habitação Social
- Desenvolvimento Econômico Sustentável
- Desenvolvimento Social e Equipamentos
- Mobilidade

ID 350 | Parque Santo Dias e Córregos

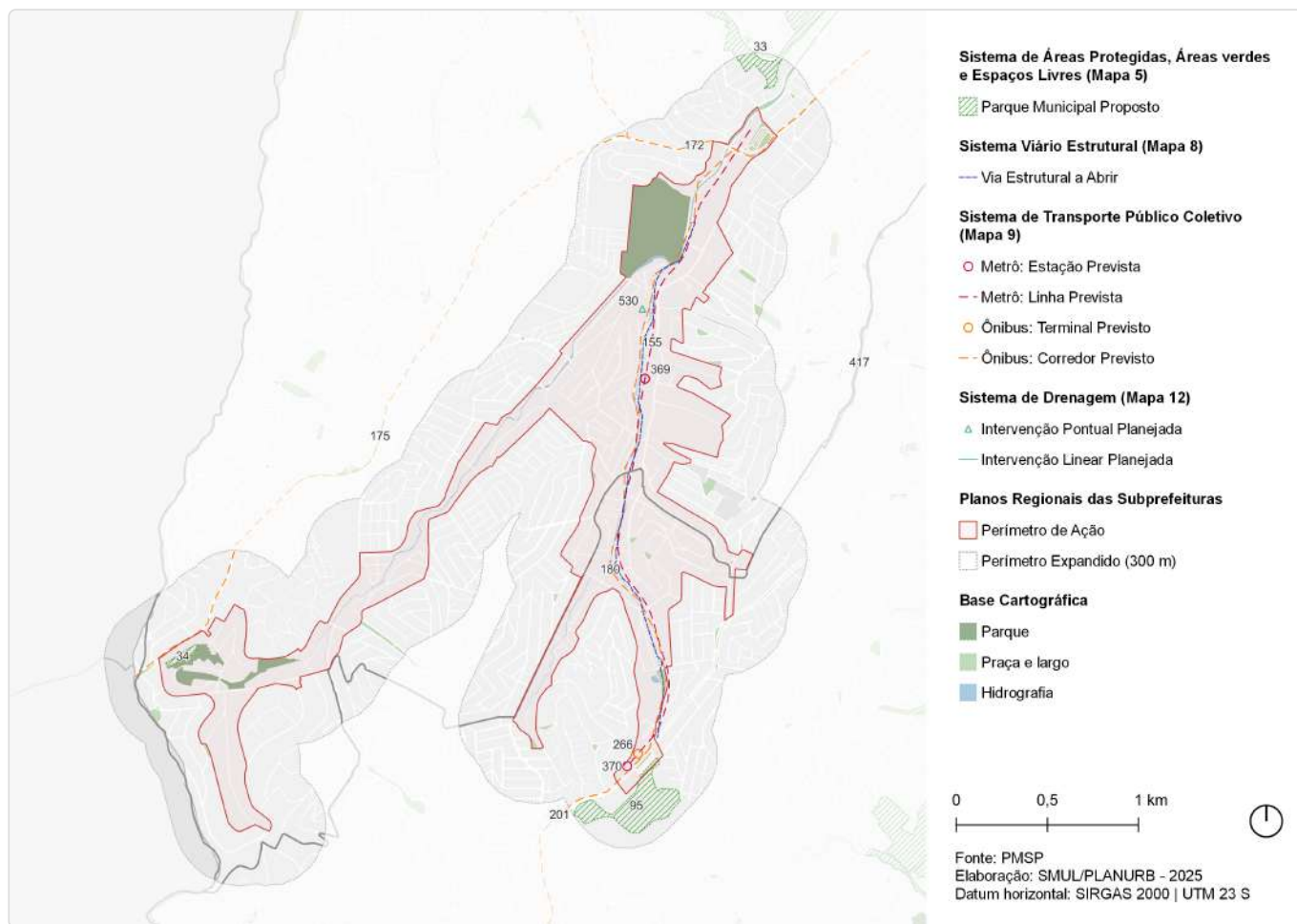
Intervenções previstas para o quadriênio: Programa de Metas 2025-2028 e Orçamento Cidadão 2026



ID	Ação	Descrição	Órgão(s)	Eixo temático	Subtema
PdM_2	Requalificar ou ampliar 25 parques	Santo Dias	SVMA	Meio Ambiente	Parque
PdM_13	Entregar 8 piscinões e iniciar a construção de outros 6	Piscinão Morro Do S - Parque Santo Dias	SIURB	Infraestrutura e Saneamento Ambiental	Drenagem
PdM_31	Iniciar o prolongamento da Avenida Carlos Caldeira Filho	Prolongamento Av. Carlos Caldeira Filho	SIURB; SPOBRAS	Mobilidade	Sistema Viário; Transporte Público Coletivo; Sistema Cicloviário
PdM_85	Entregar 25 novos equipamentos de Segurança Alimentar e Nutricional	Armazém Solidário M'Boi Mirim	SMDHC/SESANA	Desenvolvimento Social e Equipamentos	Equipamento de Segurança Alimentar
OC_1379	Reformar e colocar corrimão em vielas especificadas	Viela 18 (localizada na Rua Pandalhos, n. 409) / Viela 19 (localizada na Rua Achaira, n. 1070 / Viela 21 (entre a Rua Fernandes Trancoso e a Rua Cittanova)	SUB	Mobilidade	Acessibilidade
OC_2138	Reformar calçada, drenagem e guarda-corpo na Rua dos Mercantéis	Rua dos Mercantéis	SUB	Meio Ambiente	Espaço Livre Público

ID 350 | Parque Santo Dias e Córregos

Outras ações previstas: Plano Diretor Estratégico (PDE)

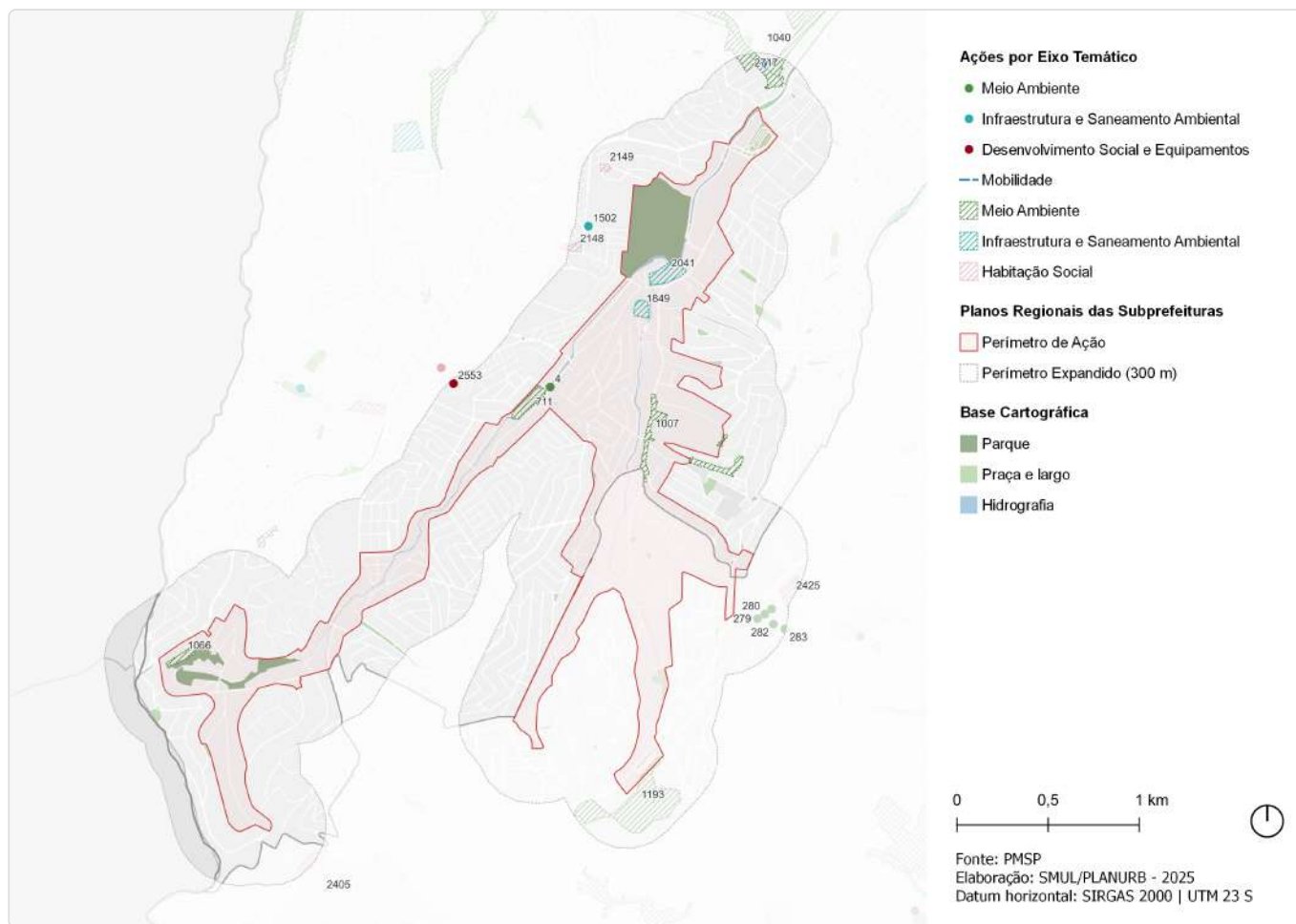


ID	Ação	Descrição	Origem	Eixo temático	Subtema
33	Parque Urbano	Horto do Ipê	Mapa 5	Meio Ambiente	Parque
34	Parque Linear	Feitiço da Vila	Mapa 5	Meio Ambiente	Parque linear
95	Parque Urbano	M'boi Mirim - Jardim Ângela	Mapa 5	Meio Ambiente	Parque
147	Ações prioritárias no sistema viário estrutural	Via Estrutural a Abrir	Mapa 8	Mobilidade	Sistema viário
155	Metrô	Linha 5 - Lilás	Mapa 9	Mobilidade	Transporte público coletivo
172	Corredor de ônibus	Corredor - Capelinha - Campo Limpo - Taboão	Mapa 9	Mobilidade	Transporte público coletivo
175	Corredor de ônibus	Corredor - Itapeperica (extensão)	Mapa 9	Mobilidade	Transporte público coletivo
180	Corredor de ônibus	Corredor - Carlos Caldeira Filho	Mapa 9	Mobilidade	Transporte público coletivo
201	Corredor de ônibus	Corredor - M'boi Mirim (extensão)	Mapa 9	Mobilidade	Transporte público coletivo
266	Terminal de ônibus	Terminal - Jardim Ângela (novo)	Mapa 9	Mobilidade	Transporte público coletivo
369	Metrô	Estação Comendador Sant Anna (Linha Lilás)	Mapa 9	Mobilidade	Transporte público coletivo

ID	Ação	Descrição	Origem	Eixo temático	Subtema
370	Metrô	Estação Jardim Ângela (Linha Lilás)	Mapa 9	Mobilidade	Tranporte público coletivo
417	Canalização	Canalização - Freitas	Mapa 12	Infraestrutura e Saneamento Ambiental	Drenagem
530	Intervenção de drenagem	Reservatório - Morro do S	Mapa 12	Infraestrutura e Saneamento Ambiental	Drenagem

ID 350 | Parque Santo Dias e Córregos

Outras ações previstas: Planejamento Setorial

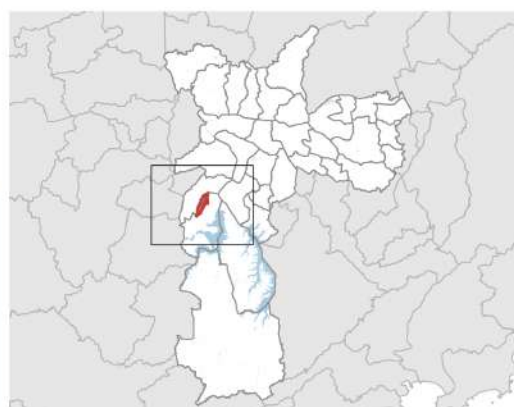
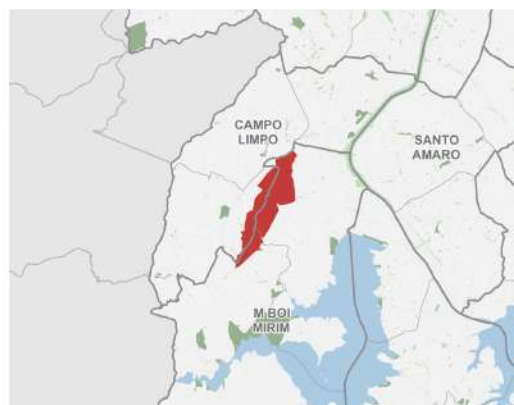
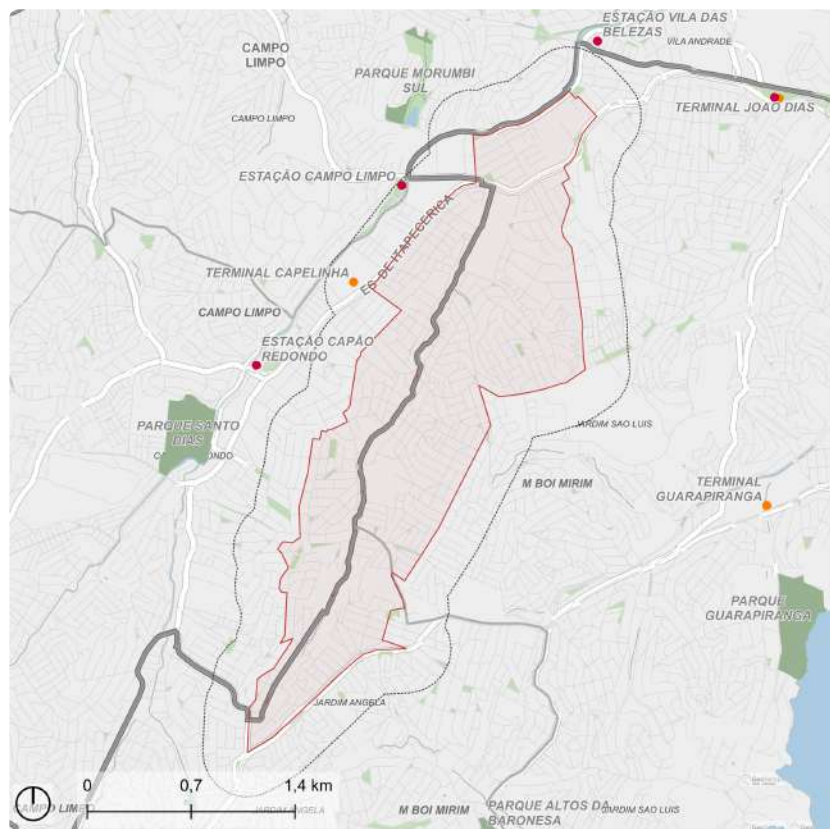


ID	Descrição	Órgão	Eixo temático	Subtema
4	Reformar calçada, drenagem e guarda-corpo na Rua dos Mercantéis Rua dos Mercantéis	SUB	Meio Ambiente	Espaço Livre Público
279	Requalificação de via pública Incremento de vegetação viária - R. Dr. Luiz Fernando Ferreira	SMSUB; SUB	Meio Ambiente	Arborização Urbana
280	Requalificação de via pública Incremento de vegetação viária - R. Sotero Pedro de Abreu	SMSUB; SUB	Meio Ambiente	Arborização Urbana
281	Requalificação de via pública Incremento de vegetação viária - R. Thereza Silveira de Almeida	SMSUB; SUB	Meio Ambiente	Arborização Urbana
282	Requalificação de via pública Incremento de vegetação viária - R. Ernesto Pasqualucci	SMSUB; SUB	Meio Ambiente	Arborização Urbana
283	Requalificação de via pública Incremento de vegetação viária - R. Bertolina Magalhães Alcoba	SMSUB; SUB	Meio Ambiente	Arborização Urbana
711	Parque linear (PMD-01)	SIURB	Meio Ambiente	Parque Linear
1007	Rede de espaços públicos Territórios Educadores - Capão Redondo	SMUL; SPURBANISMO	Meio Ambiente	Espaço Livre Público
1040	Parque Parque Urbano - Horto do Ipê	SVMA	Meio Ambiente	Parque
1066	Parque Parque Linear - Feitiço da Vila	SVMA	Meio Ambiente	Parque Linear
1193	Parque Parque Urbano - M'Boi Mirim - Jardim Ângela	SVMA	Meio Ambiente	Parque
1502	Novo equipamento Ecoporto - Santo Dias	SMSUB	Infraestrutura e Saneamento Ambiental	Resíduos Sólidos

ID	Descrição	Órgão	Eixo temático	Subtema
1695	Estrutura de drenagem Canalização	SIURB	Infraestrutura e Saneamento Ambiental	Drenagem
1849	Reservatório Córrego Capão Redondo (RCR-01)	SIURB	Infraestrutura e Saneamento Ambiental	Drenagem
2041	Reservatório Morro do S	SIURB	Infraestrutura e Saneamento Ambiental	Drenagem
2148	Provisão habitacional Pode Entrar Entidades - Adventista Qd 3b Lt 01 17 a 20	SEHAB	Habitação Social	Provisão Habitacional
2149	Provisão habitacional Pode Entrar Entidades - Adventista Qd 01a Lt 06 07 08	SEHAB	Habitação Social	Provisão Habitacional
2405	Urbanização Lote 1 - Boulevard da Paz A - Setor 1	SEHAB	Habitação Social	Urbanização
2425	Urbanização Lote 2 - Vila Santa Zélia A	SEHAB	Habitação Social	Urbanização
2553	Novo equipamento EMEF - Jose Olympio Pereira Filho	SME	Desenvolvimento Social e Equipamentos	Equipamento de Educação
2717	Requalificação de via pública Requalificação de escadão - R. Francisco da Cruz Mellão - R. Lisse	SPREGULA	Mobilidade	Circulação de Pedestres

ID 351 | Córrego dos Freitas/Sub-Bacia Morro do S

Escala: Regional



Fonte: PMSP
Elaboração: SMUL/PLANURB - 2025
Datum horizontal: SIRGAS 2000 | UTM 23 S

DESCRIÇÃO (PRS)

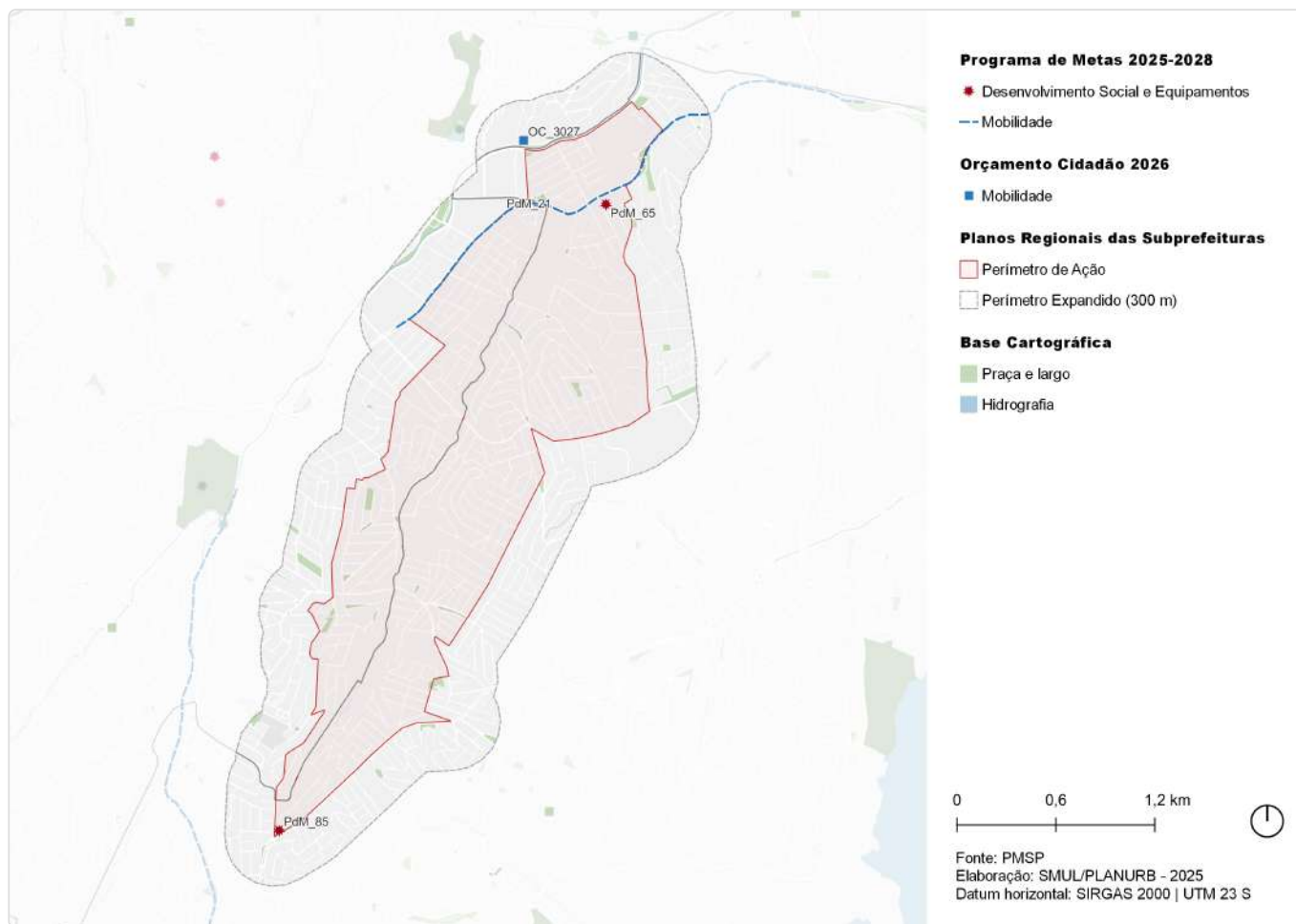
Perímetro localizado junto ao Córrego dos Freitas, situado na divisa entre as Subprefeituras de Campo Limpo e M'Boi Mirim, com início na Av. Nuno Marques Pereira seguindo até próximo à Rua Nuno Roland.

EIXOS TEMÁTICOS

- Meio Ambiente
- Infraestrutura e Saneamento Ambiental
- Habitação Social
- Desenvolvimento Social e Equipamentos
- Mobilidade

ID 351 | Córrego dos Freitas / Sub-Bacia Morro do S

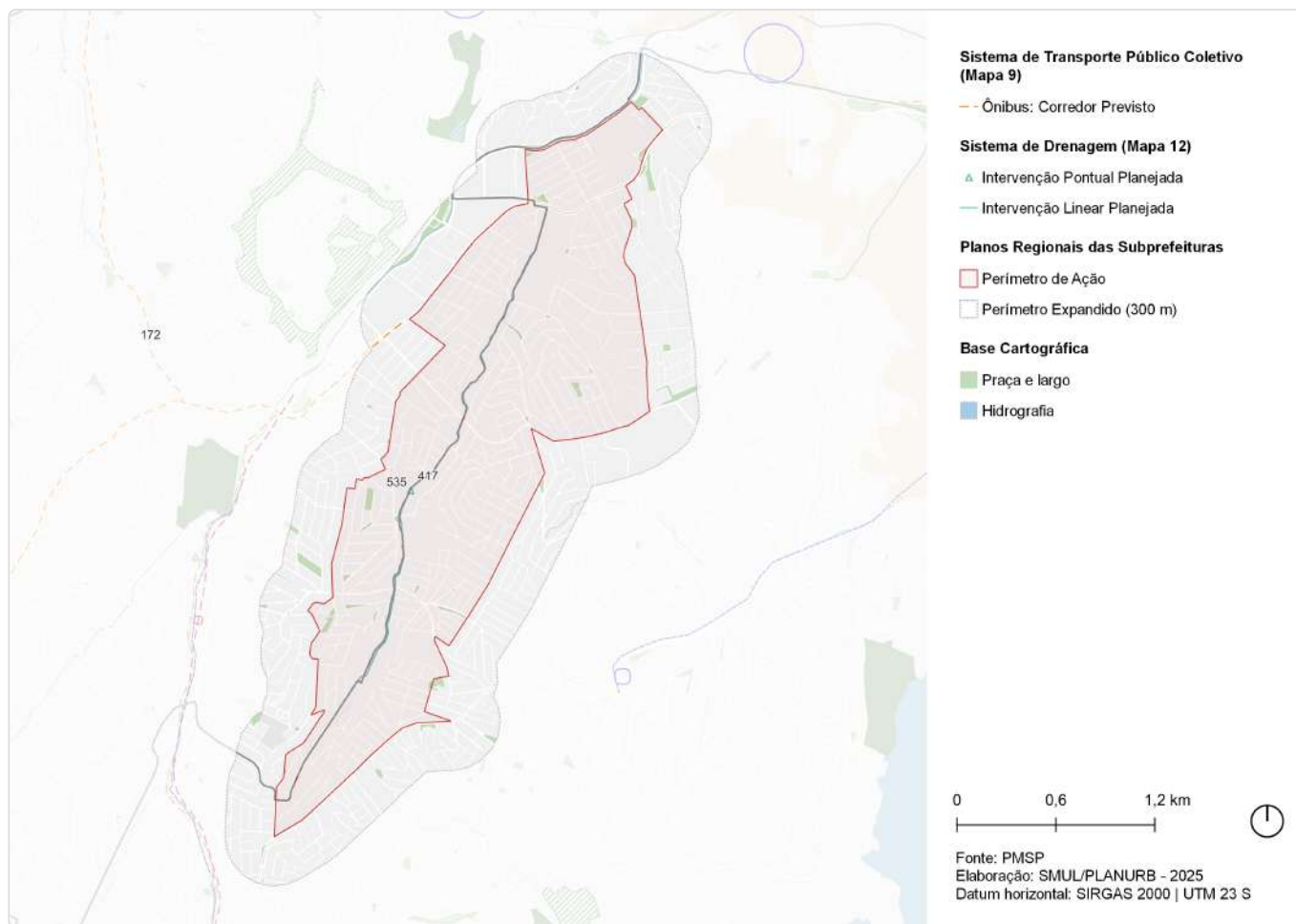
Intervenções previstas para o quadriênio: Programa de Metas 2025-2028 e Orçamento Cidadão 2026



ID	Ação	Descrição	Órgão(s)	Eixo temático	Subtema
PdM_21	Requalificar o Corredor Itapecerica	Corredor Itapecerica / João Dias / Santo Amaro	SIURB; SPOBRAS	Mobilidade	Transporte Público Coletivo; Acessibilidade
PdM_65	Reformar 8 hospitais, viabilizar melhorias em outros 4 e entregar o novo Hospital Sorocabana	Hospital Municipal Fernando Mauro Pires da Rocha	SMS	Desenvolvimento Social e Equipamentos	Equipamento de Saúde
PdM_85	Entregar 25 novos equipamentos de Segurança Alimentar e Nutricional	Armazém Solidário M'Boi Mirim	SMDHC/SESANA	Desenvolvimento Social e Equipamentos	Equipamento de Segurança Alimentar
OC_3027	Reformar e adequar a acessibilidade do escadão na Rua Marcio Akira Miura	Escadão na Rua Marcio Akira Miura	SUB	Mobilidade	Acessibilidade

ID 351 | Córrego dos Freitas/Sub-Bacia Morro do S

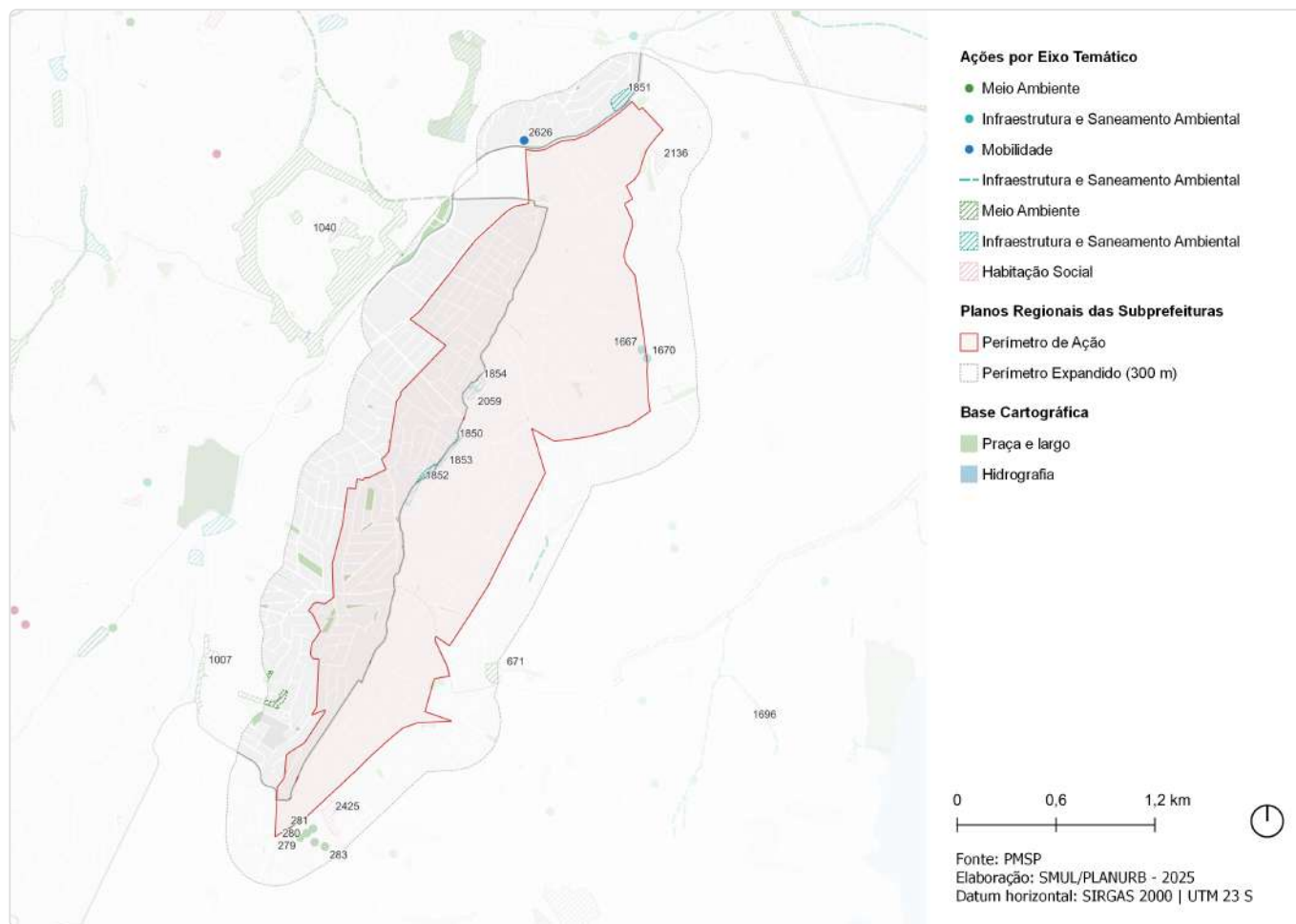
Outras ações previstas: Plano Diretor Estratégico (PDE)



ID	Ação	Descrição	Origem	Eixo temático	Subtema
172	Corredor de ônibus	Corredor - Capelinha - Campo Limpo - Taboão	Mapa 9	Mobilidade	Transporte público coletivo
417	Canalização	Canalização - Freitas	Mapa 12	Infraestrutura e Saneamento Ambiental	Drenagem
535	Intervenção de drenagem	Reservatório - Freitas	Mapa 12	Infraestrutura e Saneamento Ambiental	Drenagem

ID 351 | Córrego dos Freitas/Sub-Bacia Morro do S

Outras ações previstas: Planejamento Setorial



ID	Descrição	Órgão	Eixo temático	Subtema
279	Requalificação de via pública Incremento de vegetação viária - R. Dr. Luiz Fernando Ferreira	SMSUB; SUB	Meio Ambiente	Arborização Urbana
280	Requalificação de via pública Incremento de vegetação viária - R. Sotero Pedro de Abreu	SMSUB; SUB	Meio Ambiente	Arborização Urbana
281	Requalificação de via pública Incremento de vegetação viária - R. Thereza Silveira de Almeida	SMSUB; SUB	Meio Ambiente	Arborização Urbana
282	Requalificação de via pública Incremento de vegetação viária - R. Ernesto Pasqualucci	SMSUB; SUB	Meio Ambiente	Arborização Urbana
283	Requalificação de via pública Incremento de vegetação viária - R. Bertolina Magalhães Alcoba	SMSUB; SUB	Meio Ambiente	Arborização Urbana
671	Parque linear (PPB-01)	SIURB	Meio Ambiente	Parque Linear
1007	Rede de espaços públicos Territórios Educadores - Capão Redondo	SMUL; SPURBANISMO	Meio Ambiente	Espaço Livre Público
1040	Parque Parque Urbano - Horto do Ipê	SVMA	Meio Ambiente	Parque
1667	Intervenções de microdrenagem Jardins de chuva - R. Primo Moratti	SMSUB; SUB	Infraestrutura e Saneamento Ambiental	Drenagem
1670	Intervenções de microdrenagem Jardins de chuva - Av. Fim de Semana	SMSUB; SUB	Infraestrutura e Saneamento Ambiental	Drenagem
1695	Estrutura de drenagem Canalização	SIURB	Infraestrutura e Saneamento Ambiental	Drenagem

ID	Descrição	Órgão	Eixo temático	Subtema
1696	Estrutura de drenagem Galeria de reforço	SIURB	Infraestrutura e Saneamento Ambiental	Drenagem
1850	Reservatório Córrego Freitas (RFT-01C)	SIURB	Infraestrutura e Saneamento Ambiental	Drenagem
1851	Reservatório Córrego Morro do S (RMS-01)	SIURB	Infraestrutura e Saneamento Ambiental	Drenagem
1852	Reservatório Córrego Freitas (RFT-01A)	SIURB	Infraestrutura e Saneamento Ambiental	Drenagem
1853	Reservatório Córrego Freitas (RFT-01B)	SIURB	Infraestrutura e Saneamento Ambiental	Drenagem
1854	Reservatório Córrego Freitas (RFT-02)	SIURB	Infraestrutura e Saneamento Ambiental	Drenagem
2059	Reservatório Freitas (RFR-01)	SIURB	Infraestrutura e Saneamento Ambiental	Drenagem
2136	Provisão habitacional Pode Entrar Entidades - Jardim das Belezas	SEHAB	Habitação Social	Provisão Habitacional
2425	Urbanização Lote 2 - Vila Santa Zélia A	SEHAB	Habitação Social	Urbanização
2626	Reformar e adequar a acessibilidade do escadão Escadão na Rua Marcio Akira Miura	SUB	Mobilidade	Acessibilidade