



Planos de Ação das Subprefeituras 2026-2029

Anexo 2 - Planejamento Territorial dos Perímetros de Ação

Subprefeitura Parelheiros

Dezembro de 2025

Secretaria Municipal de Urbanismo e Licenciamento – SMUL
Coordenadoria de Planejamento Urbano – PLANURB

Apresentação

Com o objetivo de apoiar a leitura integrada das ações territoriais planejadas pelos diferentes órgãos municipais, este Anexo apresenta o cruzamento entre os Perímetros de Ação definidos nos Planos Regionais das Subprefeituras (PRS) e as ações mapeadas ao longo do processo de elaboração dos Planos de Ação das Subprefeituras 2026-2029.

Para cada Perímetro de Ação localizado no território da Subprefeitura, são apresentadas fichas organizadas de forma sequencial. A primeira ficha reúne informações gerais do perímetro, incluindo localização, caracterização e os principais eixos temáticos associados às diretrizes propostas nos PRS.

As fichas subsequentes apresentam as ações territoriais identificadas nas diferentes camadas de planejamento consideradas, abrangendo ações previstas para o quadriênio — vinculadas ao Programa de Metas 2025–2028 e ao Orçamento Cidadão 2026 — e ações provenientes de outros instrumentos de planejamento, como o Plano Diretor Estratégico e o planejamento setorial, que podem possuir distintos horizontes temporais de implementação.

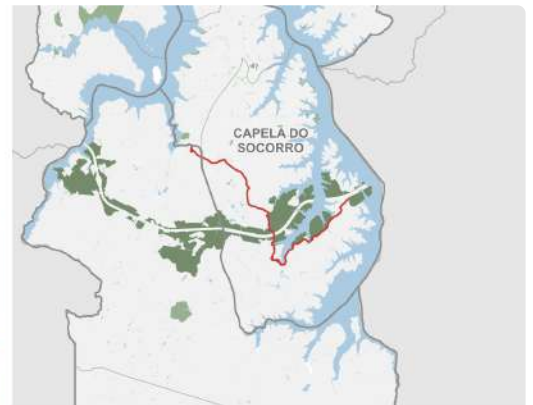
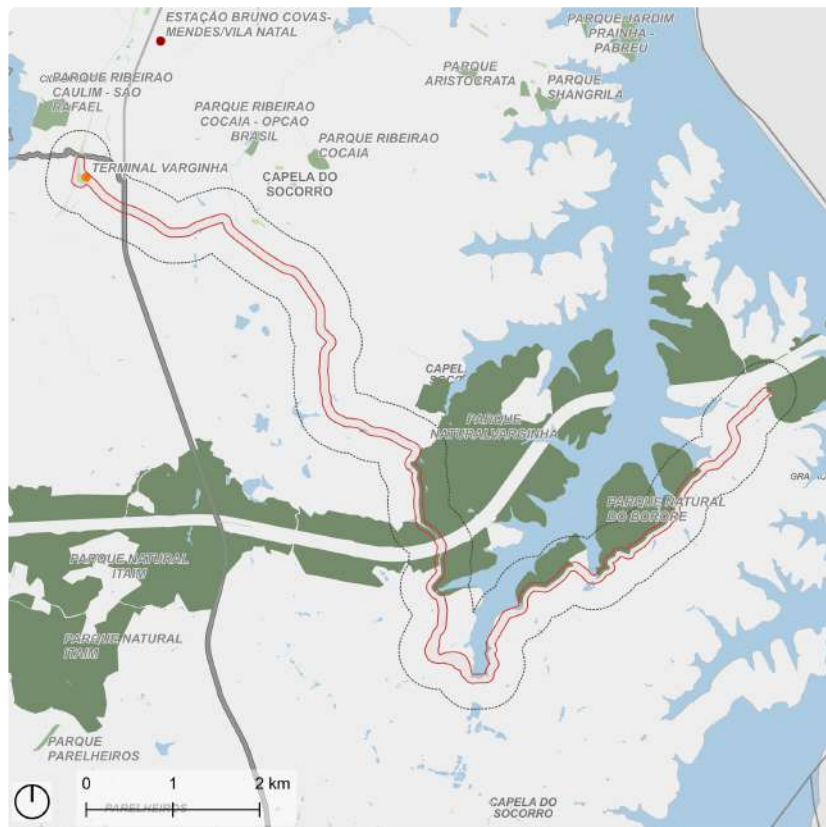
Para fins de análise espacial, e considerando o caráter orientador dos limites dos Perímetros de Ação, foi adotado um perímetro expandido de 300 metros em relação aos limites definidos nos PRS, de modo a incorporar o entorno imediato dos territórios analisados.

Dessa forma, são apresentados mapas com as ações localizadas no perímetro expandido, bem como tabelas nas quais as ações são classificadas por eixos temáticos e subtemas, com a identificação do órgão responsável ou de sua origem. A quantidade de fichas por Perímetro de Ação pode variar conforme a existência ou não de ações identificadas em cada uma dessas camadas.

Ressalta-se que o detalhamento dos Perímetros de Ação — incluindo caracterização, objetivos e diretrizes — encontra-se nos Cadernos Regionais e Macrorregionais dos Planos Regionais das Subprefeituras, elaborados em 2016 e disponíveis na plataforma [Gestão Urbana](#). Assim, este Anexo deve ser compreendido como material complementar, voltado à análise integrada das ações priorizadas para o quadriênio e das demais intervenções territoriais planejadas no âmbito do município.

ID 277 | Av. Paulo Guilger Reimberg

Escala: Regional



Fonte: PMSP
Elaboração: SMUL/PLANURB - 2025
Datum horizontal: SIRGAS 2000 | UTM 23 S

DESCRIÇÃO (PRS)

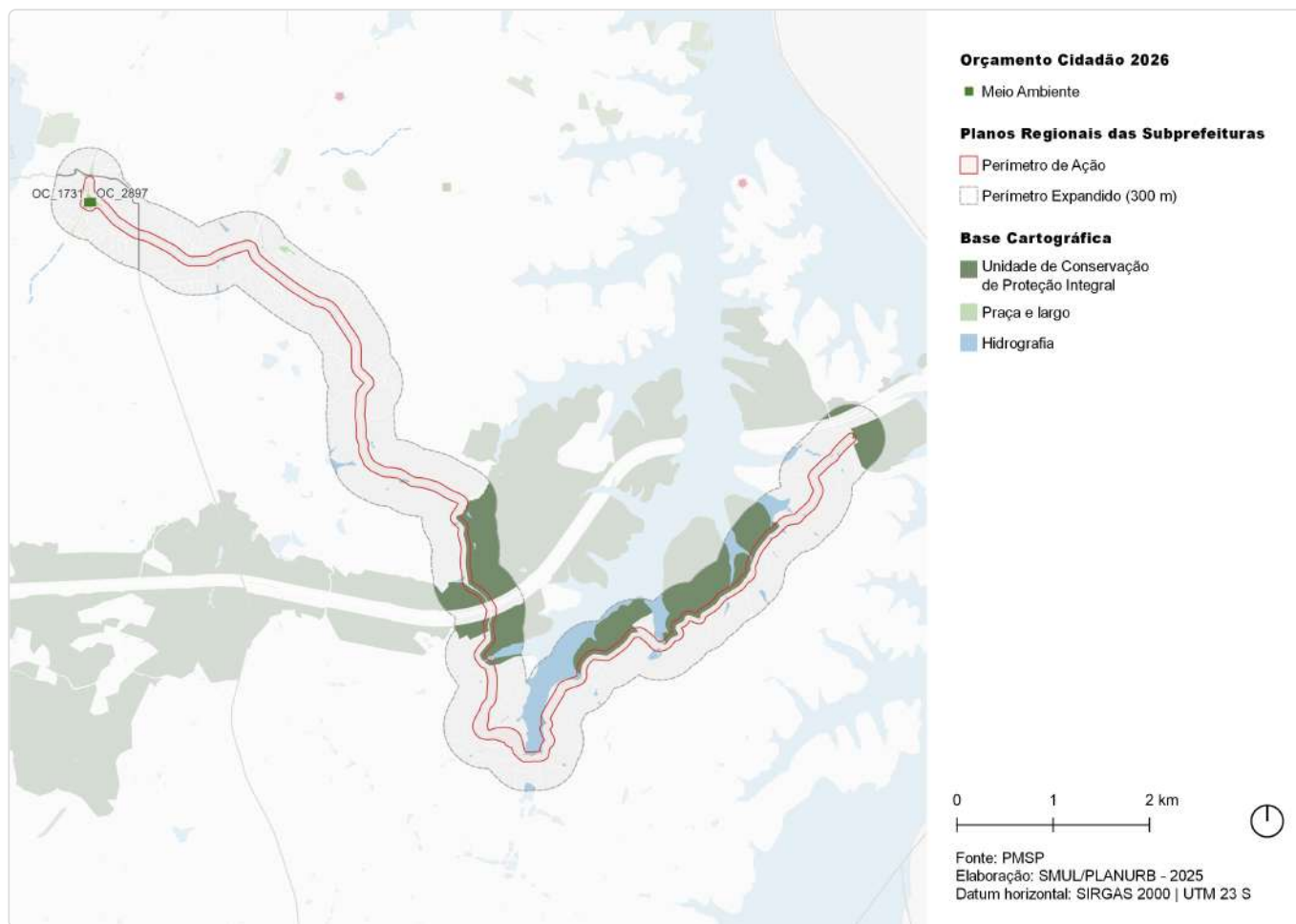
O eixo viário da Av. Paulo Guilger Reimberg está localizado na subprefeitura de Capela do Socorro, inserido principalmente na Área de Proteção Ambiental Bororé-Colônia.

EIXOS TEMÁTICOS

- Meio Ambiente
- Infraestrutura e Saneamento Ambiental
- Desenvolvimento Econômico Sustentável
- Mobilidade

ID 277 | Avenida Paulo Guilger Reimberg

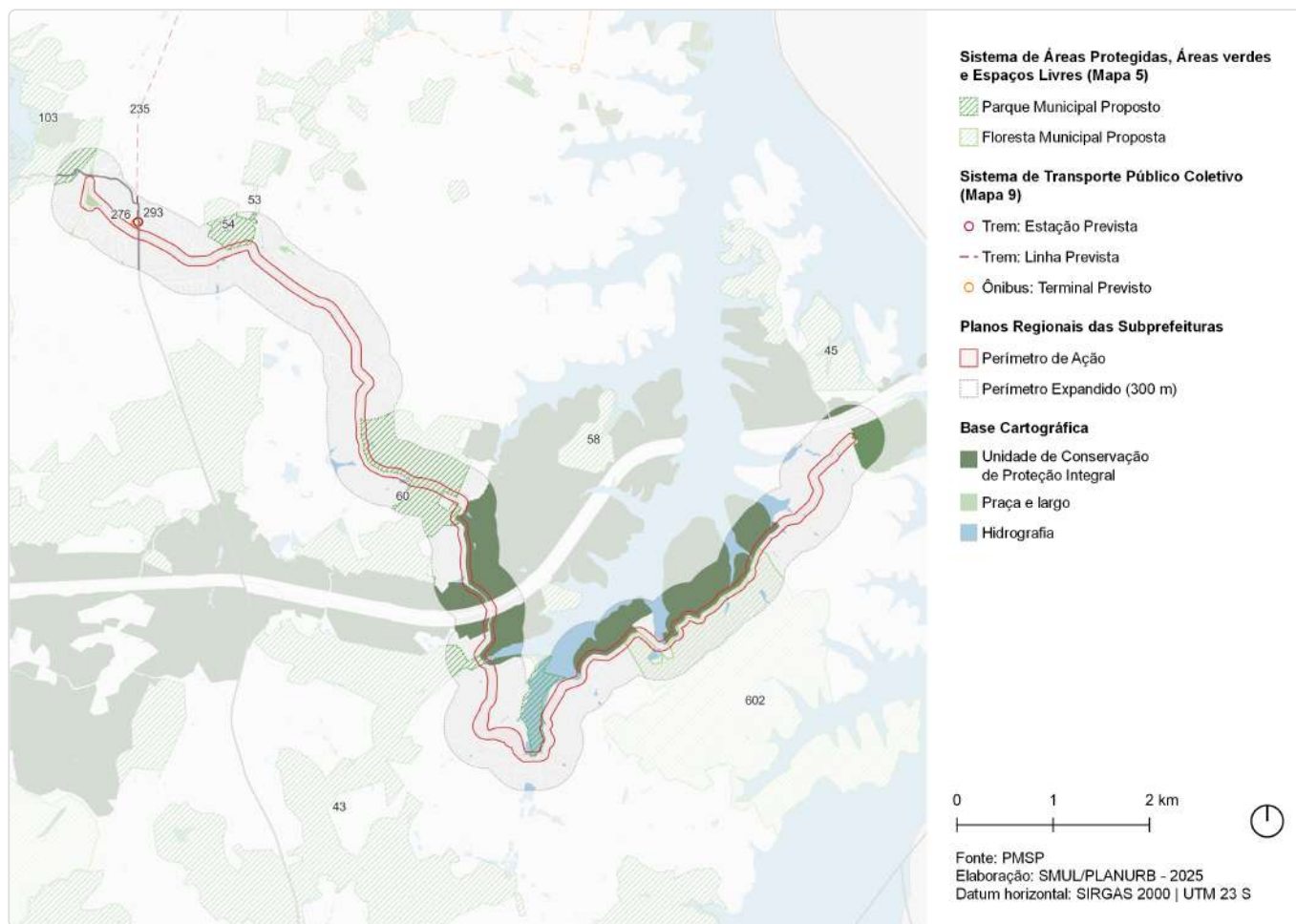
Intervenções previstas para o quadriênio: Programa de Metas 2025-2028 e Orçamento Cidadão 2026



ID	Ação	Descrição	Órgão(s)	Eixo temático	Subtema
OC_1731	Instalar concha acústica	Parque Maria Fernandes	SUB	Meio Ambiente	Espaço Livre Público
OC_2897	Revitalizar Praça do Trabalhador	Praça do Trabalhador	SUB	Meio Ambiente	Praça

ID 277 | Av. Paulo Guilger Reimberg

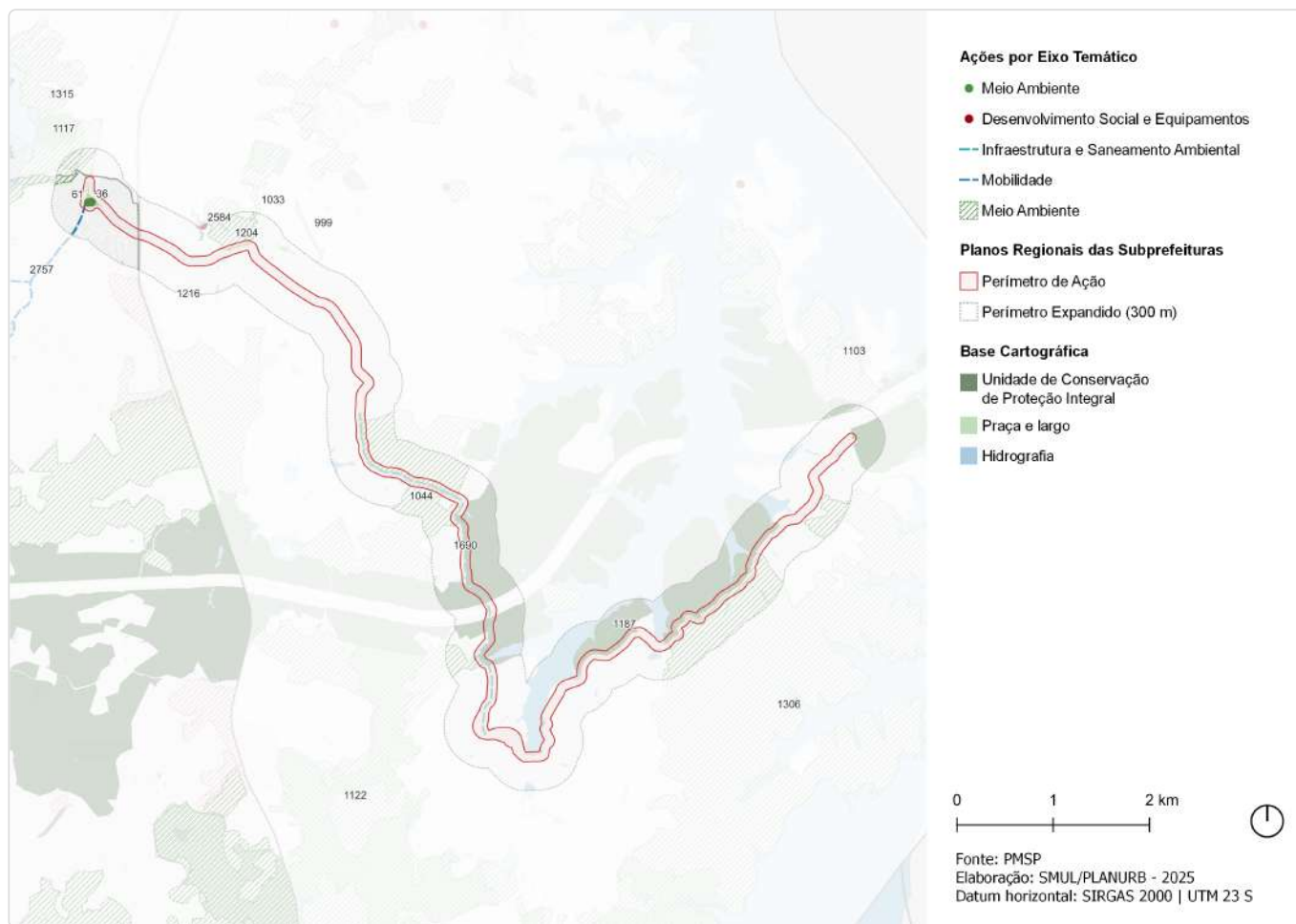
Outras ações previstas: Plano Diretor Estratégico (PDE)



ID	Ação	Descrição	Origem	Eixo temático	Subtema
43	Parque de Conservação	Mananciais Paulistanos - Ribeirão Borore	Mapa 5	Meio Ambiente	Parque
45	Parque de Conservação	Mananciais Paulistanos - Billings	Mapa 5	Meio Ambiente	Parque
53	Parque Linear	Ribeirão Cocaia - Myrna	Mapa 5	Meio Ambiente	Parque linear
54	Parque Linear	Ribeirão Cocaia - Jardim Campinas	Mapa 5	Meio Ambiente	Parque linear
58	Parque Natural	Varginha	Mapa 5	Meio Ambiente	Parque
60	Parque de Conservação	Mananciais Paulistanos - Paulo Guilger	Mapa 5	Meio Ambiente	Parque
103	Parque Linear	Ribeirão Caulim	Mapa 5	Meio Ambiente	Parque linear
235	CPTM	Modernização da Linha 9 - Esmeralda	Mapa 9	Mobilidade	Transporte público coletivo
276	Terminal de ônibus	Terminal - Estação Varginha	Mapa 9	Mobilidade	Transporte público coletivo
293	CPTM	Estação - Varginha-Trilhos	Mapa 9	Mobilidade	Transporte público coletivo
602	Floresta Municipal	Castanheiras	Mapa 5	Meio Ambiente	Conservação Ambiental

ID 277 | Av. Paulo Guilger Reimberg

Outras ações previstas: Planejamento Setorial

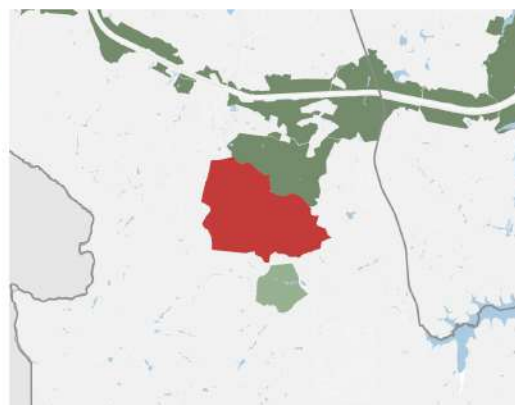

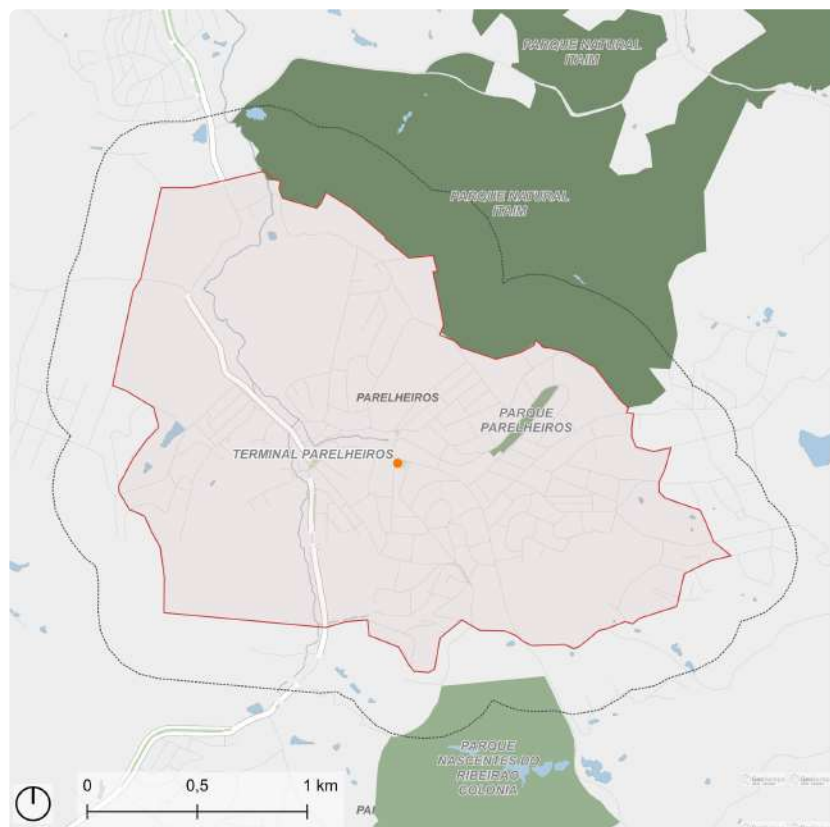


ID	Descrição	Órgão	Eixo temático	Subtema
36	Revitalização de praça Praça do Trabalhador	SUB	Meio Ambiente	Praça
61	Instalação de concha acústica Parque Maria Fernandes	SUB	Meio Ambiente	Espaço Livre Público
999	Rede de espaços públicos Territórios Educadores - Grajaú	SMUL; SPURBANISMO	Meio Ambiente	Espaço Livre Público
1033	Parque Parque Linear - Ribeirão Cocaia - Myrna	SVMA	Meio Ambiente	Parque Linear
1044	Unidade de Conservação Mananciais Paulistanos - Paulo Guilguer	SVMA	Meio Ambiente	Conservação Ambiental
1103	Unidade de Conservação Mananciais Paulistanos - Billings	SVMA	Meio Ambiente	Conservação Ambiental
1117	Parque Parque Linear - Ribeirão Caulim	SVMA	Meio Ambiente	Parque Linear
1122	Unidade de Conservação Mananciais Paulistanos - Ribeirão Bororé	SVMA	Meio Ambiente	Conservação Ambiental
1187	Parque Natural Municipal Bororé	SVMA	Meio Ambiente	Conservação Ambiental
1204	Parque Parque Linear - Ribeirão Cocaia - Jardim Campinas	SVMA	Meio Ambiente	Parque Linear
1216	Corredor Verde Corredor Polinizador - Grajaú - Rodoanel	SVMA	Meio Ambiente	Corredor Verde/ Ecológico
1306	Corredor Verde Corredor da Mata Atlântica Sul - Trecho 2 Itaim - Colônia	SVMA	Meio Ambiente	Corredor Verde/ Ecológico
1315	Corredor Verde Corredor da Mata Atlântica Sul - Trecho 1 Jaceguava - Cipó - Emburá	SVMA	Meio Ambiente	Corredor Verde/ Ecológico

ID	Descrição	Órgão	Eixo temático	Subtema
1690	Estrutura de drenagem Obras de drenagem e de pavimentação - Av. Paulo Guilguer Reimberg	SIURB	Infraestrutura e Saneamento Ambiental	Drenagem
2584	Novo equipamento UPA Grajaú	SMS	Desenvolvimento Social e Equipamentos	Equipamento de Saúde
2757	Estrutura cicloviária Est. Ecoturística de Parelheiros	SMT; CET	Mobilidade	Sistema Cicloviário

ID 298 | Centro de Parelheiros

Escala: Regional



Fonte: PMSP
Elaboração: SMUL/PLANURB - 2025
Datum horizontal: SIRGAS 2000 | UTM 23 S

DESCRIÇÃO (PRS)

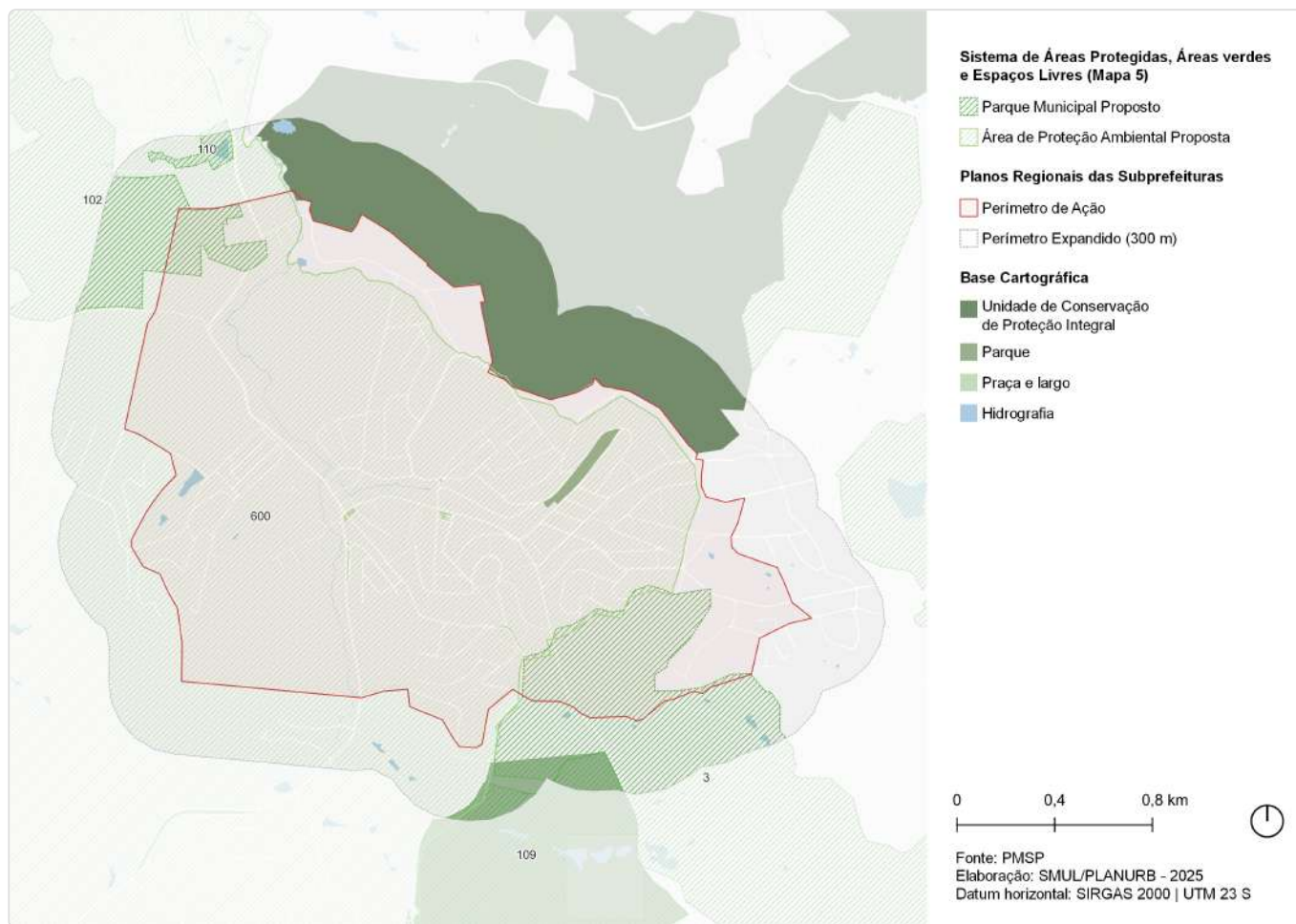
O centro de Parelheiros atende os principais bairros da subprefeitura que se desenvolvem ao longo das Estradas de Engenheiro Marsilac, Estrada da Colônia e Estrada da Barragem. Está localizado ao sul do rodoanel e tem como principal acesso a Avenida Sadamu Inoue.

EIXOS TEMÁTICOS

- Meio Ambiente
- Infraestrutura e Saneamento Ambiental
- Habitação Social
- Desenvolvimento Econômico Sustentável
- Desenvolvimento Social e Equipamentos
- Patrimônio Cultural
- Mobilidade

ID 298 | Centro de Parelheiros

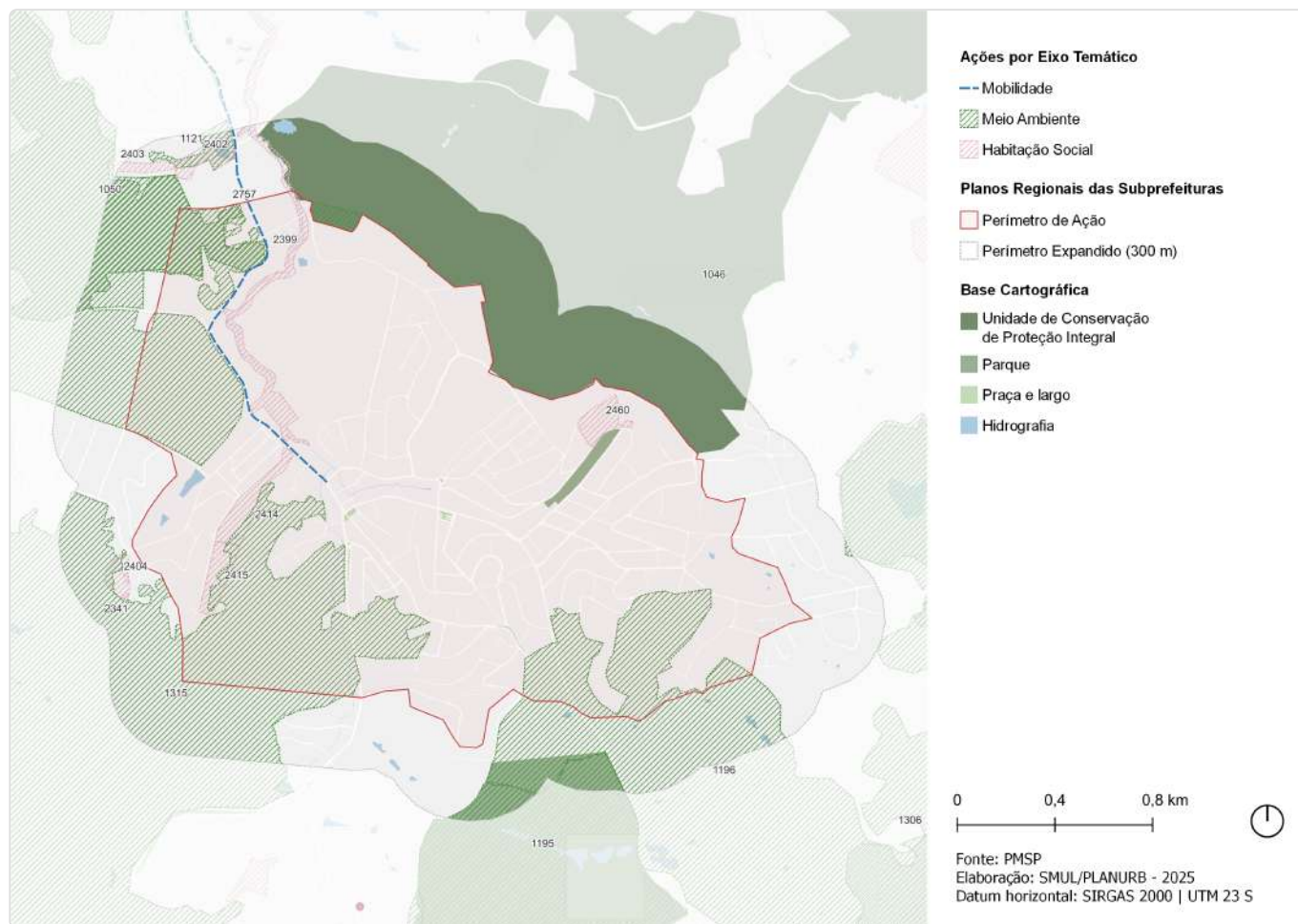
Outras ações previstas: Plano Diretor Estratégico (PDE)



ID	Ação	Descrição	Origem	Eixo temático	Subtema
3	Parque Natural	Cratera de Colônia	Mapa 5	Meio Ambiente	Parque
102	Parque Natural	Mananciais Paulistanos - Paiol-Jusa	Mapa 5	Meio Ambiente	Parque
109	Parque Urbano	Nascentes do Ribeirão Colônia	Mapa 5	Meio Ambiente	Parque
110	Parque Linear	Alamos	Mapa 5	Meio Ambiente	Parque linear
600	APA	Embura - Jaceguava	Mapa 5	Meio Ambiente	Conservação Ambiental

ID 298 | Centro de Parelheiros

Outras ações previstas: Planejamento Setorial


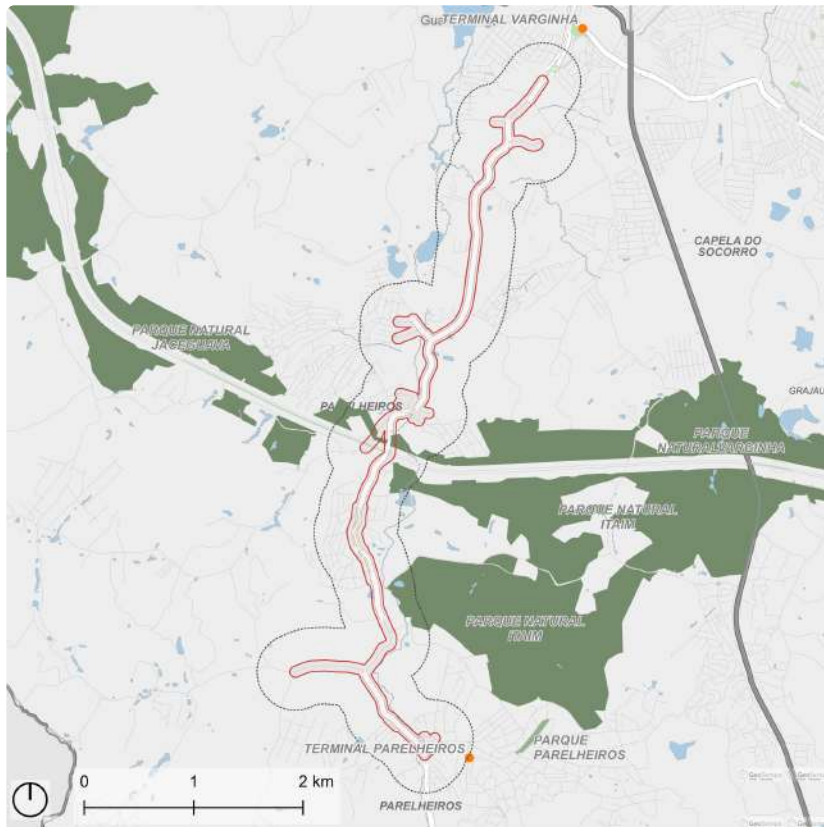


ID	Descrição	Órgão	Eixo temático	Subtema
1046	Parque Natural Municipal Itaim	SVMA	Meio Ambiente	Conservação Ambiental
1050	Parque Natural Municipal Mananciais Paulistanos - Paiol-Jusa	SVMA	Meio Ambiente	Conservação Ambiental
1121	Parque Parque Linear - Alamos	SVMA	Meio Ambiente	Parque Linear
1195	Parque Parque Urbano - Nascentes do Ribeirão Colônia	SVMA	Meio Ambiente	Parque
1196	Parque Natural Municipal Taquacetuba	SVMA	Meio Ambiente	Conservação Ambiental
1306	Corredor Verde Corredor da Mata Atlântica Sul - Trecho 2 Itaim - Colônia	SVMA	Meio Ambiente	Corredor Verde/ Ecológico
1315	Corredor Verde Corredor da Mata Atlântica Sul - Trecho 1 Jaceguava - Cipó - Emburá	SVMA	Meio Ambiente	Corredor Verde/ Ecológico
2341	Provisão habitacional Produção Direta Mananciais - Lote 8 - Jardim Bosque do Sol	SEHAB	Habitação Social	Provisão Habitacional
2399	Urbanização Lote 8 - Córrego Caulim - Setor 1	SEHAB	Habitação Social	Urbanização
2402	Urbanização Lote 8 - Galileia - Setor 1	SEHAB	Habitação Social	Urbanização
2403	Urbanização Lote 8 - Galileia - Setor 2	SEHAB	Habitação Social	Urbanização
2404	Urbanização Lote 8 - Jardim Bosque do Sol	SEHAB	Habitação Social	Urbanização
2414	Urbanização Lote 8 - Tomás Sandrino - Setor 1	SEHAB	Habitação Social	Urbanização
2415	Urbanização Lote 8 - Tomás Sandrino - Setor 2	SEHAB	Habitação Social	Urbanização

ID	Descrição	Órgão	Eixo temático	Subtema
2460	Urbanização Lote 8 - Centro de Parelheiros	SEHAB	Habitação Social	Urbanização
2757	Estrutura cicloviária Est. Ecoturística de Parelheiros	SMT; CET	Mobilidade	Sistema Cicloviário

ID 300 | Avenida Sadamu Inoue

Escala: Regional



Fonte: PMSP
Elaboração: SMUL/PLANURB - 2025
Datum horizontal: SIRGAS 2000 | UTM 23 S

DESCRIÇÃO (PRS)

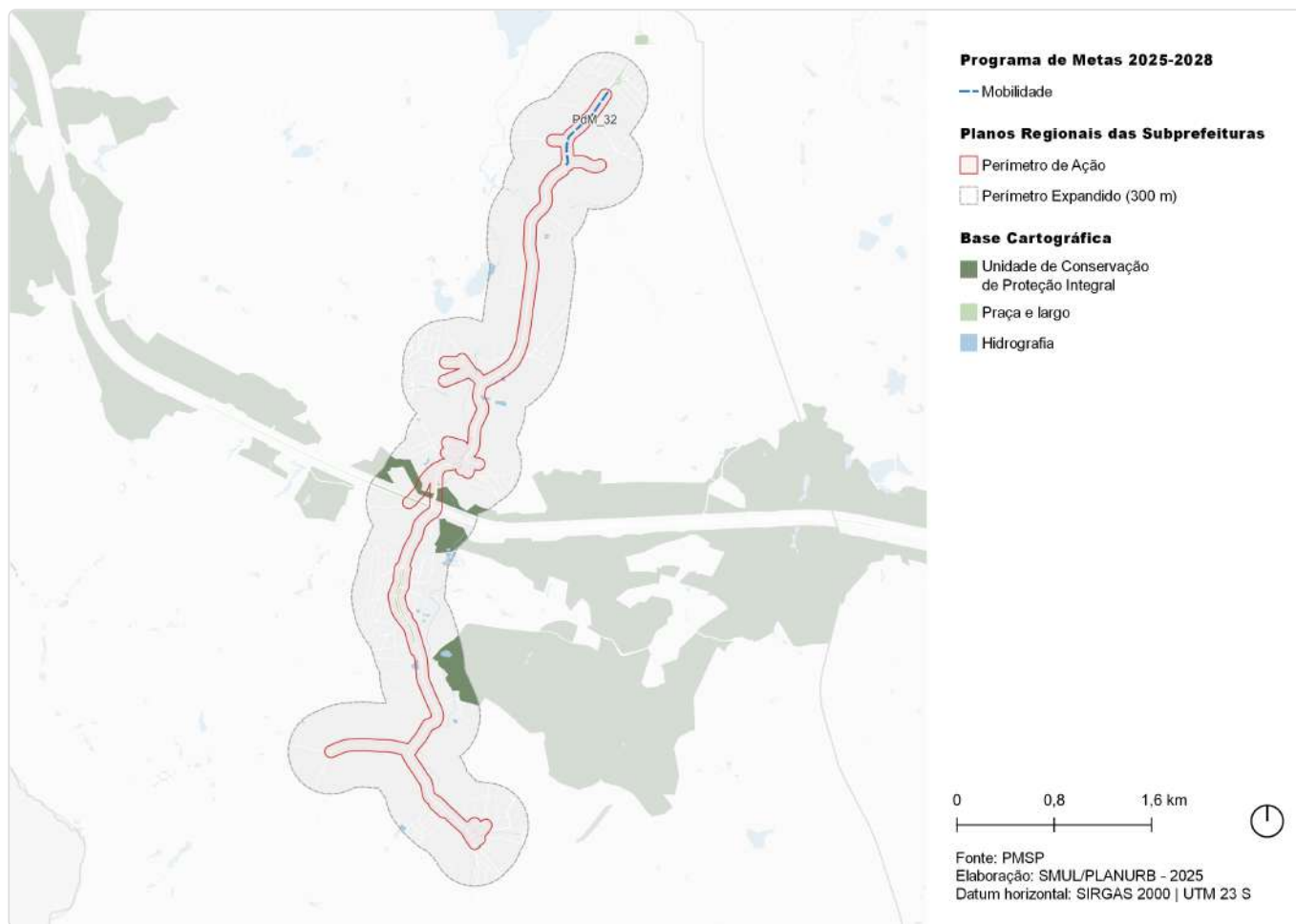
Principal avenida de Parelheiros que termina em entroncamento com a Estrada Engenheiro Marsilac e Amaro de Pontes, atual Estrada Ecoturística de Parelheiros. (Lei nº 13.055/2016).

EIXOS TEMÁTICOS

- Meio Ambiente
- Desenvolvimento Econômico Sustentável
- Mobilidade

ID 300 | Avenida Sadamu Inoue

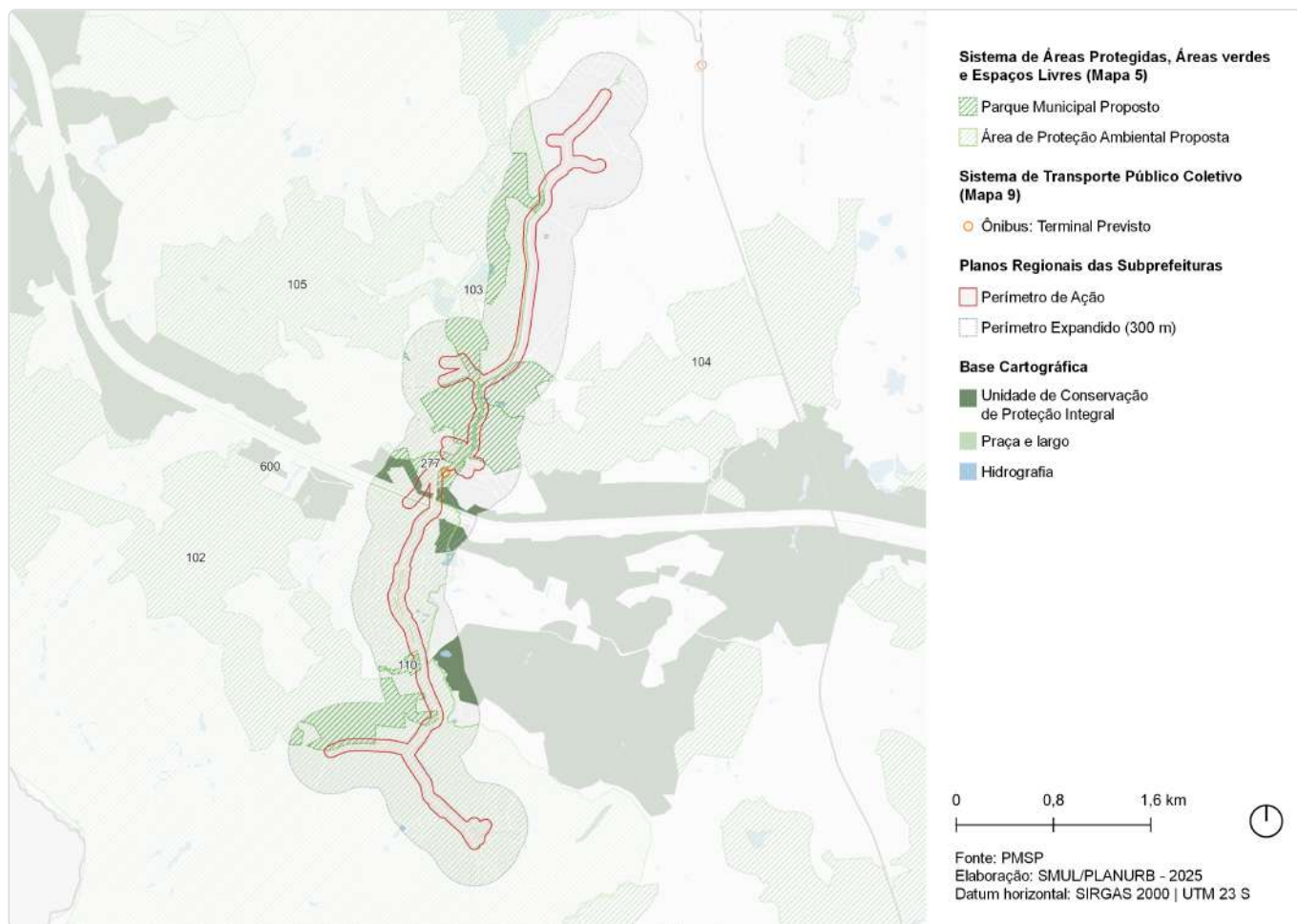
Intervenções previstas para o quadriênio: Programa de Metas 2025-2028 e Orçamento Cidadão 2026



ID	Ação	Descrição	Órgão(s)	Eixo temático	Subtema
PdM_32	Concluir a duplicação da Avenida Senador Teotônio Vilela	Duplicação Av. Senador Teotônio Vilela	SIURB; SPOBRAS	Mobilidade	Sistema Viário; Transporte Público Coletivo; Sistema Cicloviário

ID 300 | Av. Sadamu Inoue

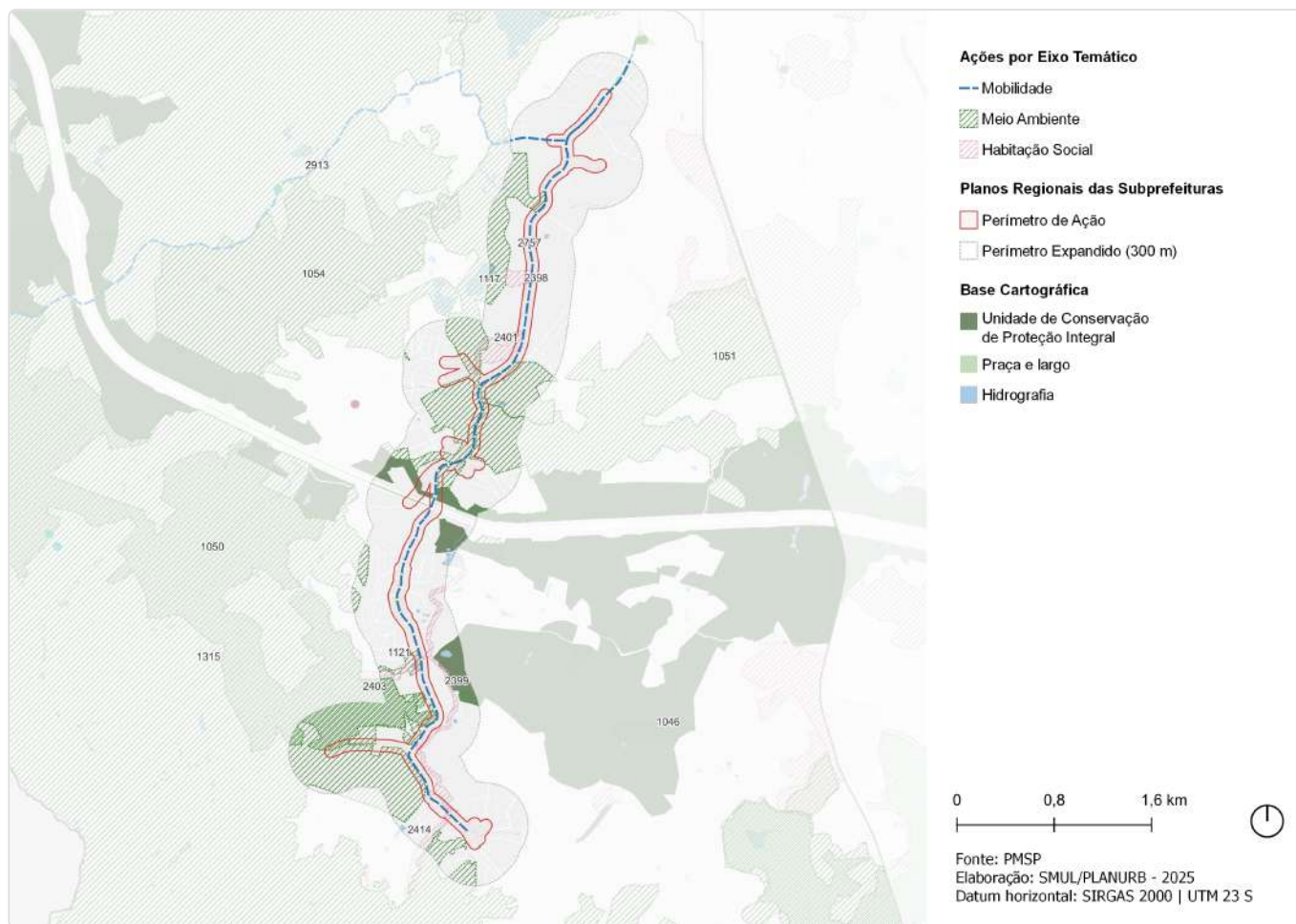
Outras ações previstas: Plano Diretor Estratégico (PDE)



ID	Ação	Descrição	Origem	Eixo temático	Subtema
102	Parque Natural	Mananciais Paulistanos - Paiol-Jusa	Mapa 5	Meio Ambiente	Parque
103	Parque Linear	Ribeirão Caulim	Mapa 5	Meio Ambiente	Parque linear
104	Parque de Conservação	Mananciais Paulistanos - Itaim-viterbo	Mapa 5	Meio Ambiente	Parque
105	Parque de Conservação	Mananciais Paulistanos - Araguava	Mapa 5	Meio Ambiente	Parque
110	Parque Linear	Alamos	Mapa 5	Meio Ambiente	Parque linear
277	Terminal de ônibus	Terminal - Parelheiros (novo)	Mapa 9	Mobilidade	Tranporte público coletivo
600	APA	Embura - Jaceguava	Mapa 5	Meio Ambiente	Conservação Ambiental

ID 300 | Av. Sadamu Inoue

Outras ações previstas: Planejamento Setorial


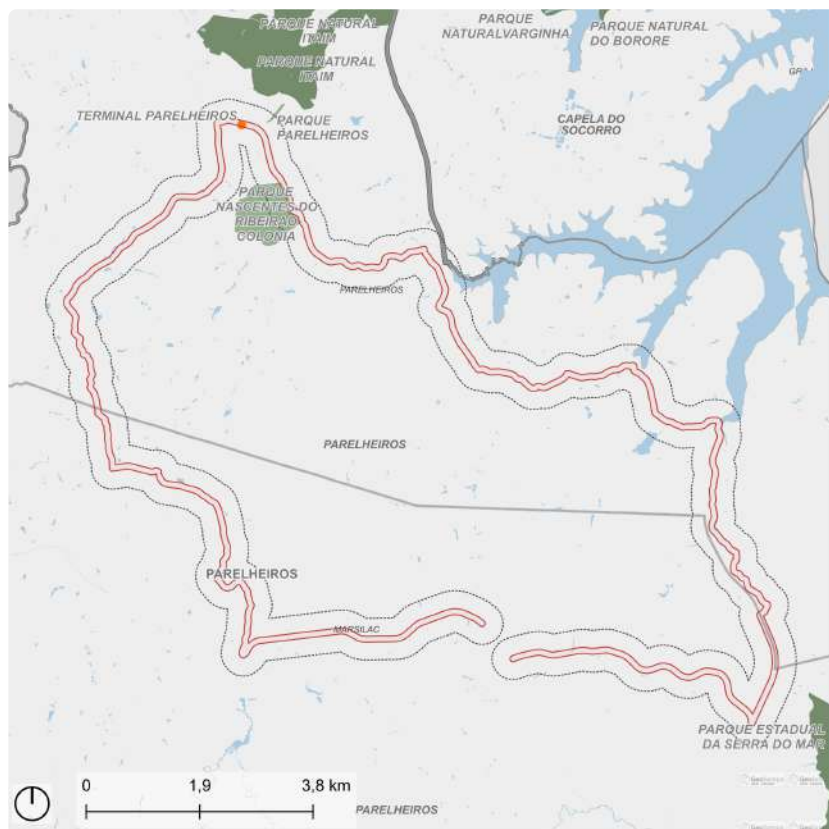


ID	Descrição	Órgão	Eixo temático	Subtema
1046	Parque Natural Municipal Itaim	SVMA	Meio Ambiente	Conservação Ambiental
1050	Parque Natural Municipal Mananciais Paulistanos - Paiol-Jusa	SVMA	Meio Ambiente	Conservação Ambiental
1051	Unidade de Conservação Mananciais Paulistanos - Itaim-Viterbo	SVMA	Meio Ambiente	Conservação Ambiental
1054	Unidade de Conservação Mananciais Paulistanos - Araguava	SVMA	Meio Ambiente	Conservação Ambiental
1117	Parque Parque Linear - Ribeirão Caulim	SVMA	Meio Ambiente	Parque Linear
1121	Parque Parque Linear - Alamos	SVMA	Meio Ambiente	Parque Linear
1315	Corredor Verde Corredor da Mata Atlântica Sul - Trecho 1 Jaceguava - Cipó - Emburá	SVMA	Meio Ambiente	Corredor Verde/ Ecológico
2398	Urbanização Lote 8 - Paulo Afonso	SEHAB	Habitação Social	Urbanização
2399	Urbanização Lote 8 - Córrego Caulim - Setor 1	SEHAB	Habitação Social	Urbanização
2401	Urbanização Lote 8 - Dois Amores	SEHAB	Habitação Social	Urbanização
2402	Urbanização Lote 8 - Galileia - Setor 1	SEHAB	Habitação Social	Urbanização
2403	Urbanização Lote 8 - Galileia - Setor 2	SEHAB	Habitação Social	Urbanização
2414	Urbanização Lote 8 - Tomás Sandrino - Setor 1	SEHAB	Habitação Social	Urbanização
2757	Estrutura cicloviária Est. Ecoturística de Parelheiros	SMT; CET	Mobilidade	Sistema Cicloviário

ID	Descrição	Órgão	Eixo temático	Subtema
2913	Estrutura cicloviária Jaceguava	SMT; CET	Mobilidade	Sistema Cicloviário

ID 315 | Estrada Colônia e Marsilac

Escala: Regional



Fonte: PMSP
Elaboração: SMUL/PLANURB - 2025
Datum horizontal: SIRGAS 2000 | UTM 23 S

DESCRIÇÃO (PRS)

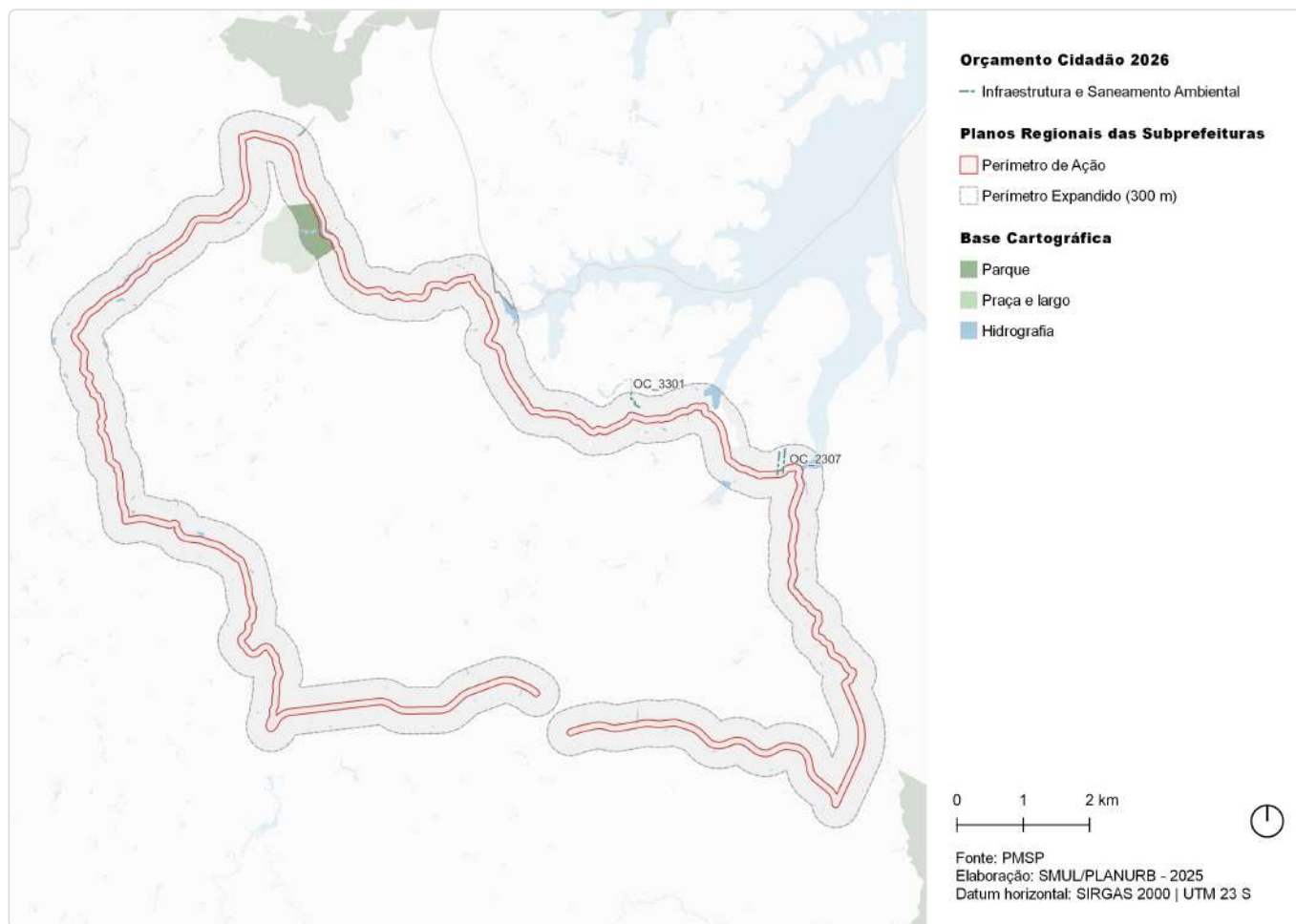
Principais Estradas da região de Parelheiros e que fazem acesso com as principais nucleações do Colônia, Vargem Grande, Marsilac e etc.

EIXOS TEMÁTICOS

- Meio Ambiente
- Infraestrutura e Saneamento Ambiental
- Desenvolvimento Econômico Sustentável
- Mobilidade

ID 315 | Estradas Colônia e Marsilac

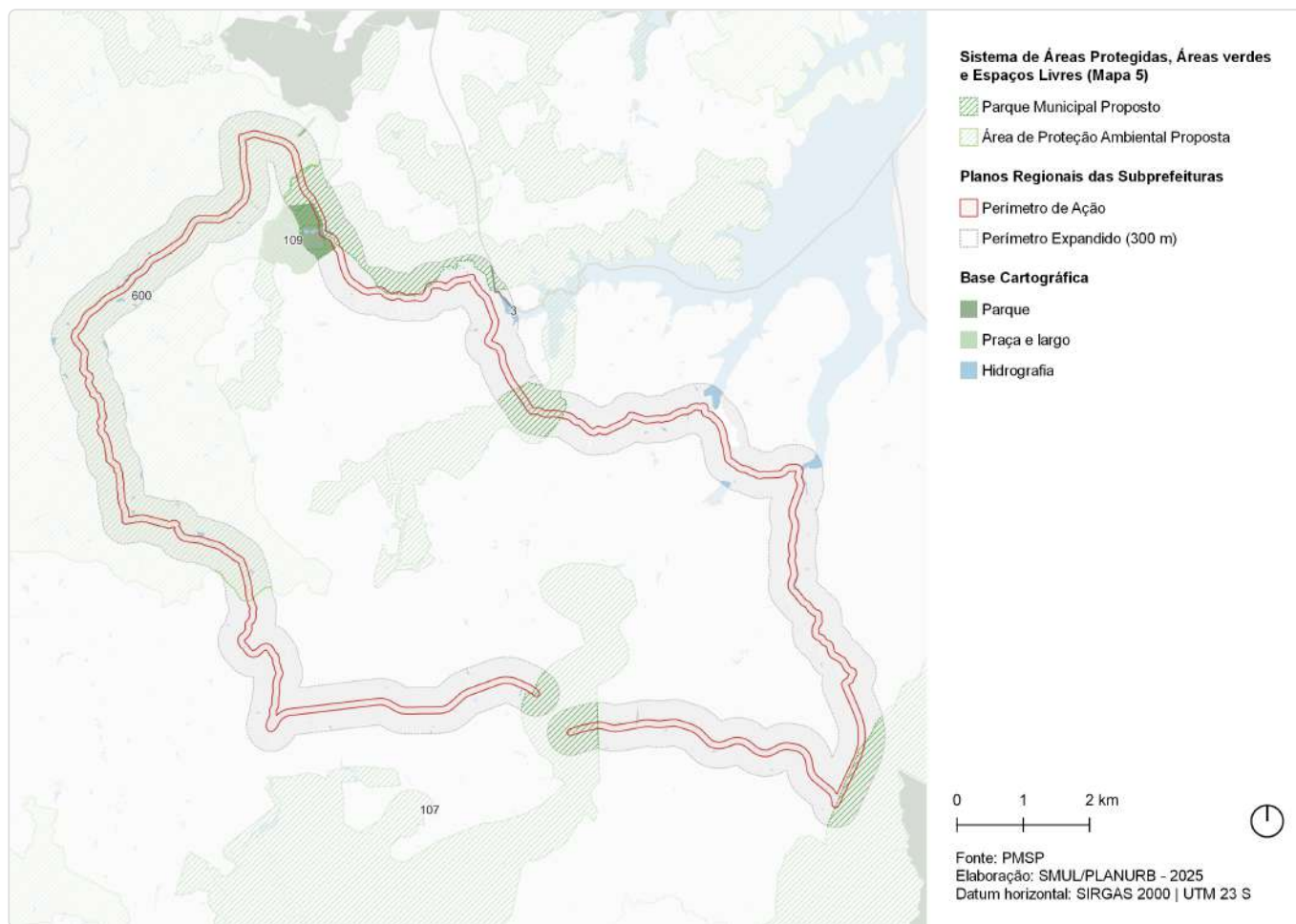
Intervenções previstas para o quadriênio: Programa de Metas 2025-2028 e Orçamento Cidadão 2026



ID	Ação	Descrição	Órgão(s)	Eixo temático	Subtema
OC_2307	Executar pavimentação e drenagem para a Rua José Bonifácio e outras	Rua José Bonifácio / Antônio Carlos de Lima no Bairro do Barragem	SMSUB; SUB	Infraestrutura e Saneamento Ambiental	Drenagem
OC_3301	Executar drenagem e pavimentação da Estrada José da Cruz no Parque América	Estrada José da Cruz	SUB	Infraestrutura e Saneamento Ambiental	Drenagem

ID 315 | Estradas Colônia e Marsilac

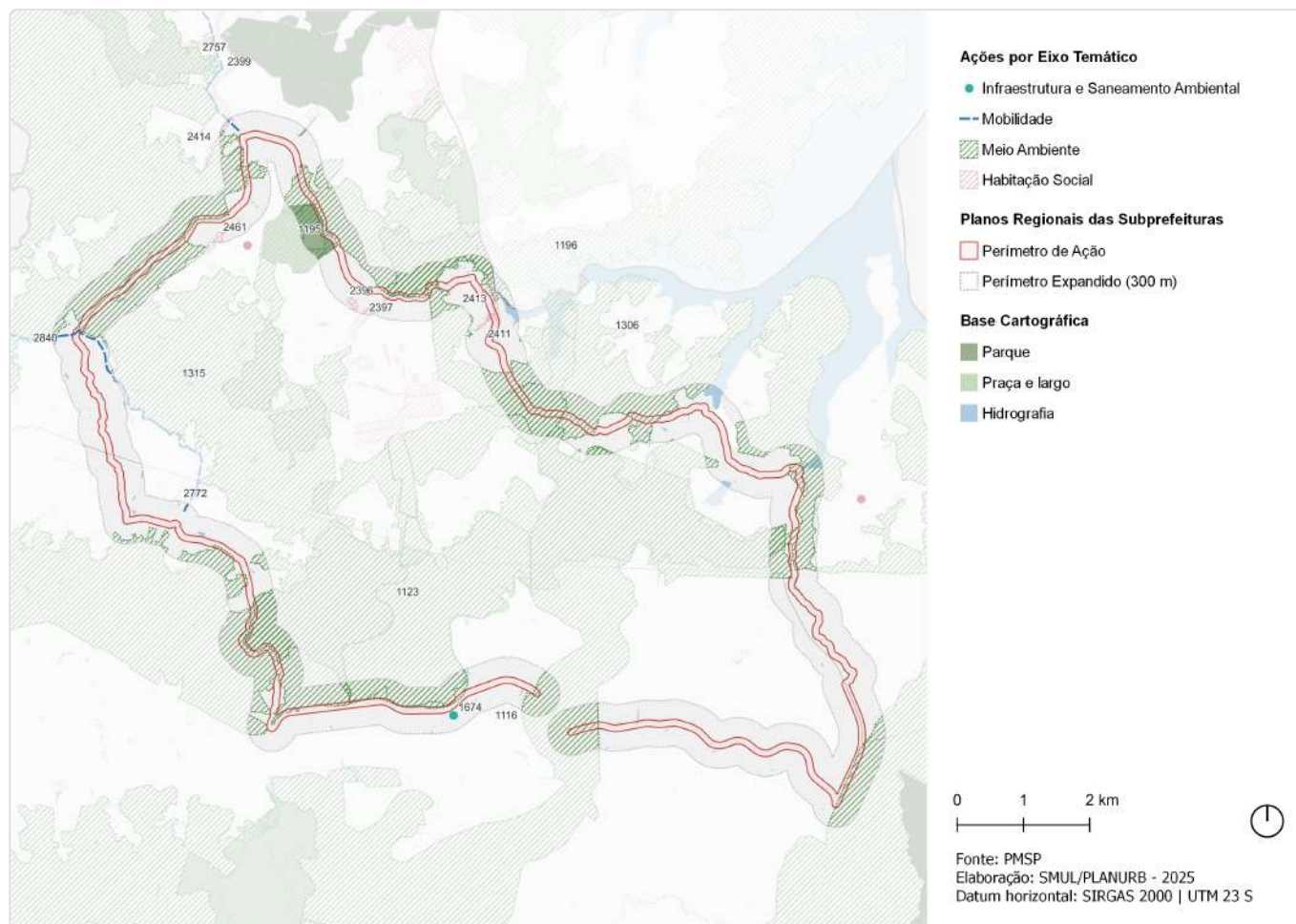
Outras ações previstas: Plano Diretor Estratégico (PDE)



ID	Ação	Descrição	Origem	Eixo temático	Subtema
3	Parque Natural	Cratera de Colônia	Mapa 5	Meio Ambiente	Parque
107	Parque Natural	Borda da Serra do Mar	Mapa 5	Meio Ambiente	Parque
109	Parque Urbano	Nascentes do Ribeirão Colônia	Mapa 5	Meio Ambiente	Parque
600	APA	Embura - Jaceguava	Mapa 5	Meio Ambiente	Conservação Ambiental

ID 315 | Estradas Colônia e Marsilac

Outras ações previstas: Planejamento Setorial

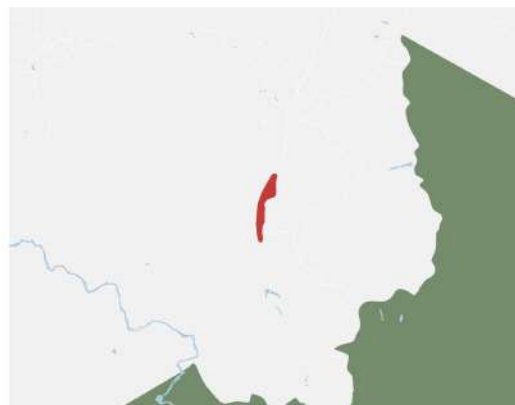
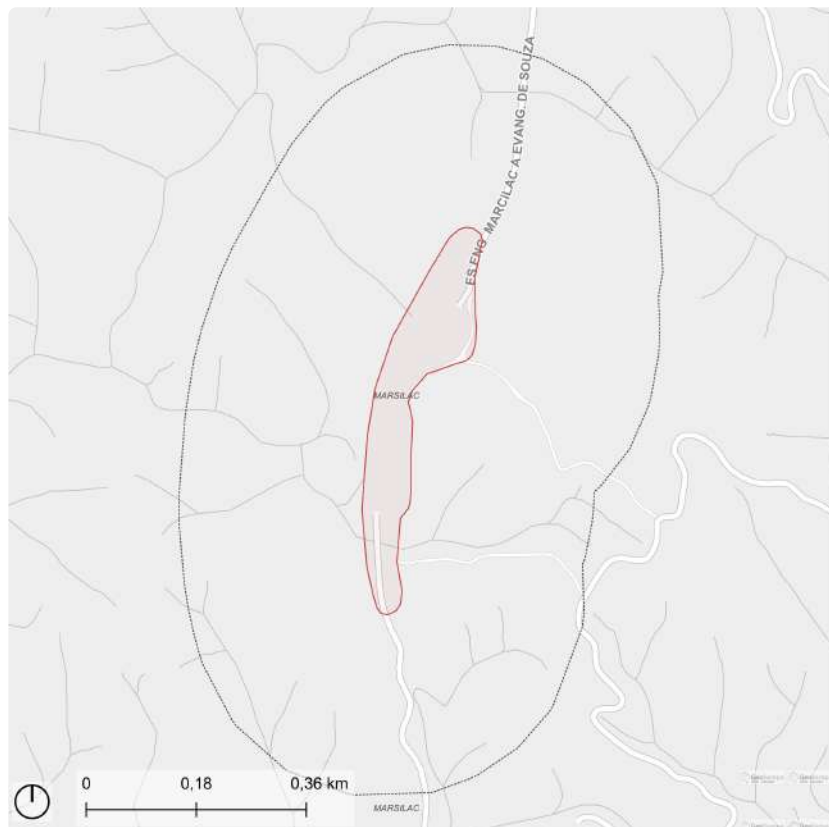


ID	Descrição	Órgão	Eixo temático	Subtema
1116	Parque Natural Municipal Serra do Mar - Evangelista de Souza	SVMA	Meio Ambiente	Conservação Ambiental
1123	Parque Natural Municipal Cratera de Colônia - 1	SVMA	Meio Ambiente	Conservação Ambiental
1195	Parque Parque Urbano - Nascentes do Ribeirão Colônia	SVMA	Meio Ambiente	Parque
1196	Parque Natural Municipal Taquacetuba	SVMA	Meio Ambiente	Conservação Ambiental
1306	Corredor Verde Corredor da Mata Atlântica Sul - Trecho 2 Itaim - Colônia	SVMA	Meio Ambiente	Corredor Verde/ Ecológico
1315	Corredor Verde Corredor da Mata Atlântica Sul - Trecho 1 Jaceguava - Cipó - Emburá	SVMA	Meio Ambiente	Corredor Verde/ Ecológico
1674	Intervenções de microdrenagem Jardins de chuva - R. Manoel da Silva	SMSUB; SUB	Infraestrutura e Saneamento Ambiental	Drenagem
2342	Provisão habitacional Produção Direta Mananciais - Lote 8 - Jardim Santa Terezinha	SEHAB	Habitação Social	Provisão Habitacional
2396	Urbanização Lote 8 - Jardim Silveira - Setor 1	SEHAB	Habitação Social	Urbanização
2397	Urbanização Lote 8 - Jardim Silveira - Setor 2	SEHAB	Habitação Social	Urbanização
2399	Urbanização Lote 8 - Córrego Caulim - Setor 1	SEHAB	Habitação Social	Urbanização
2411	Urbanização Lote 8 - Jardim Santa Terezinha - Setor 2	SEHAB	Habitação Social	Urbanização
2412	Urbanização Lote 8 - Jardim Santa Terezinha - Setor 3	SEHAB	Habitação Social	Urbanização

ID	Descrição	Órgão	Eixo temático	Subtema
2413	Urbanização Lote 8 - Jardim Santa Terezinha - Setor 4	SEHAB	Habitação Social	Urbanização
2414	Urbanização Lote 8 - Tomás Sandrino - Setor 1	SEHAB	Habitação Social	Urbanização
2461	Urbanização Lote 8 - Jardim Recreio	SEHAB	Habitação Social	Urbanização
2757	Estrutura cicloviária Est. Ecoturística de Parelheiros	SMT; CET	Mobilidade	Sistema Cicloviário
2772	Estrutura cicloviária Est. Eng. Marsilac	SMT; CET	Mobilidade	Sistema Cicloviário
2840	Estrutura cicloviária Est. Cipó	SMT; CET	Mobilidade	Sistema Cicloviário

ID 319 | Estação Evangelista de Souza

Escala: Regional



Fonte: PMSP
Elaboração: SMUL/PLANURB - 2025
Datum horizontal: SIRGAS 2000 | UTM 23 S

DESCRIÇÃO (PRS)

O perímetro abrange a antiga Estação ferroviária Evangelista de Souza e seu entorno. É acessada pela Estrada Evangelista de Souza e localizada no distrito de Marsilac, extremo Sul do município de São Paulo, próxima à divisa com São Vicente e Itanhaém, dentro dos limites da APA Capivari - Monos.

EIXOS TEMÁTICOS

- Meio Ambiente
- Habitação Social
- Desenvolvimento Econômico Sustentável
- Desenvolvimento Social e Equipamentos
- Patrimônio Cultural
- Mobilidade

ID 319 | Estação Evangelista de Souza

Outras ações previstas: Plano Diretor Estratégico (PDE)



ID	Ação	Descrição	Origem	Eixo temático	Subtema
107	Parque Natural	Borda da Serra do Mar	Mapa 5	Meio Ambiente	Parque

ID 319 | Estação Evangelista de Souza

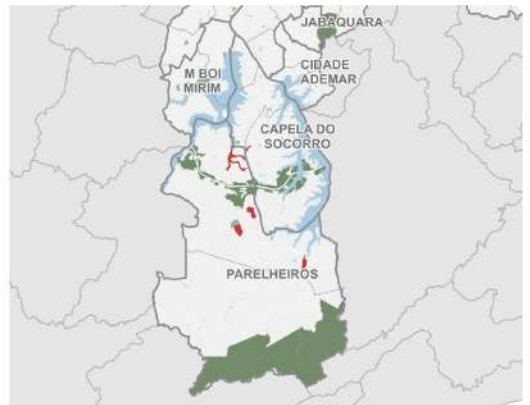
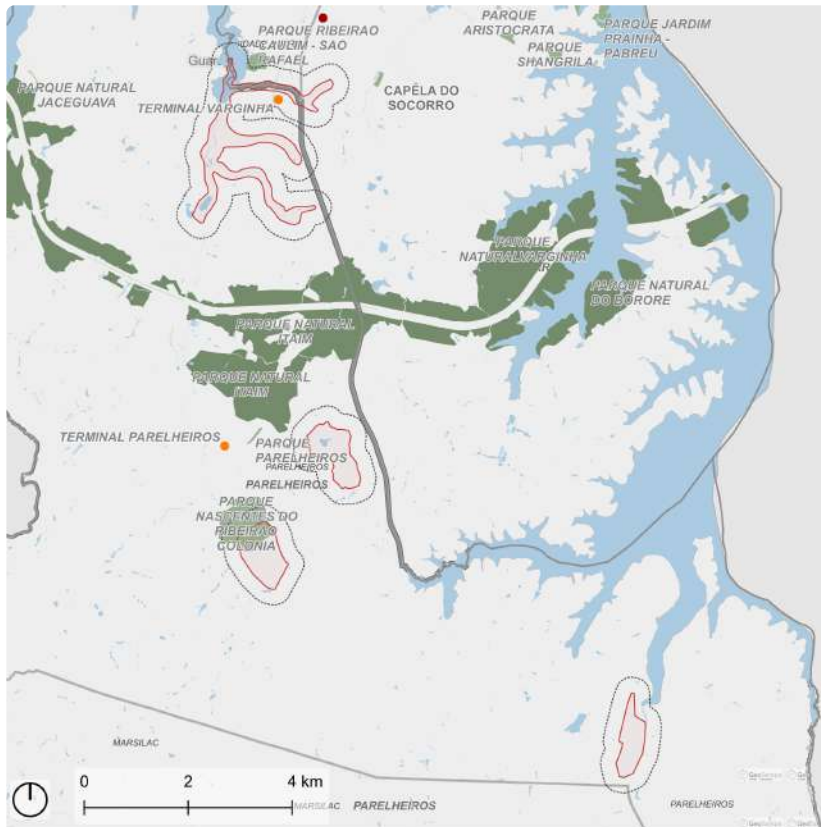
Outras ações previstas: Planejamento Setorial



ID	Descrição	Órgão	Eixo temático	Subtema
1116	Parque Natural Municipal Serra do Mar - Evangelista de Souza	SVMA	Meio Ambiente	Conservação Ambiental

ID 323 | Parques Urbanos

Escala: Regional



Fonte: PMSP
Elaboração: SMUL/PLANURB - 2025
Datum horizontal: SIRGAS 2000 | UTM 23 S

DESCRIÇÃO (PRS)

Interligação dos Parques Urbanos da subprefeitura de Parelheiros, compreendendo os seguintes parques: Parque do Cauim, Parque Nascentes do Ribeirão Colônia, Parque Linear no Centro de Parelheiros, Margens da Billings, entre outros em planejamento.

EIXOS TEMÁTICOS

- Meio Ambiente
- Desenvolvimento Social e Equipamentos
- Mobilidade

ID 323 | Parques Urbanos

Intervenções previstas para o quadriênio: Programa de Metas 2025-2028 e Orçamento Cidadão 2026



ID	Ação	Descrição	Órgão(s)	Eixo temático	Subtema
PdM_32	Concluir a duplicação da Avenida Senador Teotônio Vilela	Duplicação Av. Senador Teotônio Vilela	SIURB; SPOBRAS	Mobilidade	Sistema Viário; Transporte Público Coletivo; Sistema Cicloviário
OC_1731	Instalar concha acústica	Parque Maria Fernandes	SUB	Meio Ambiente	Espaço Livre Público
OC_2307	Executar pavimentação e drenagem para a Rua José Bonifácio e outras	Rua José Bonifácio / Antônio Carlos de Lima no Bairro do Barragem	SMSUB; SUB	Infraestrutura e Saneamento Ambiental	Drenagem
OC_2897	Revitalizar Praça do Trabalhador	Praça do Trabalhador	SUB	Meio Ambiente	Praça

ID 323 | Parques Urbanos

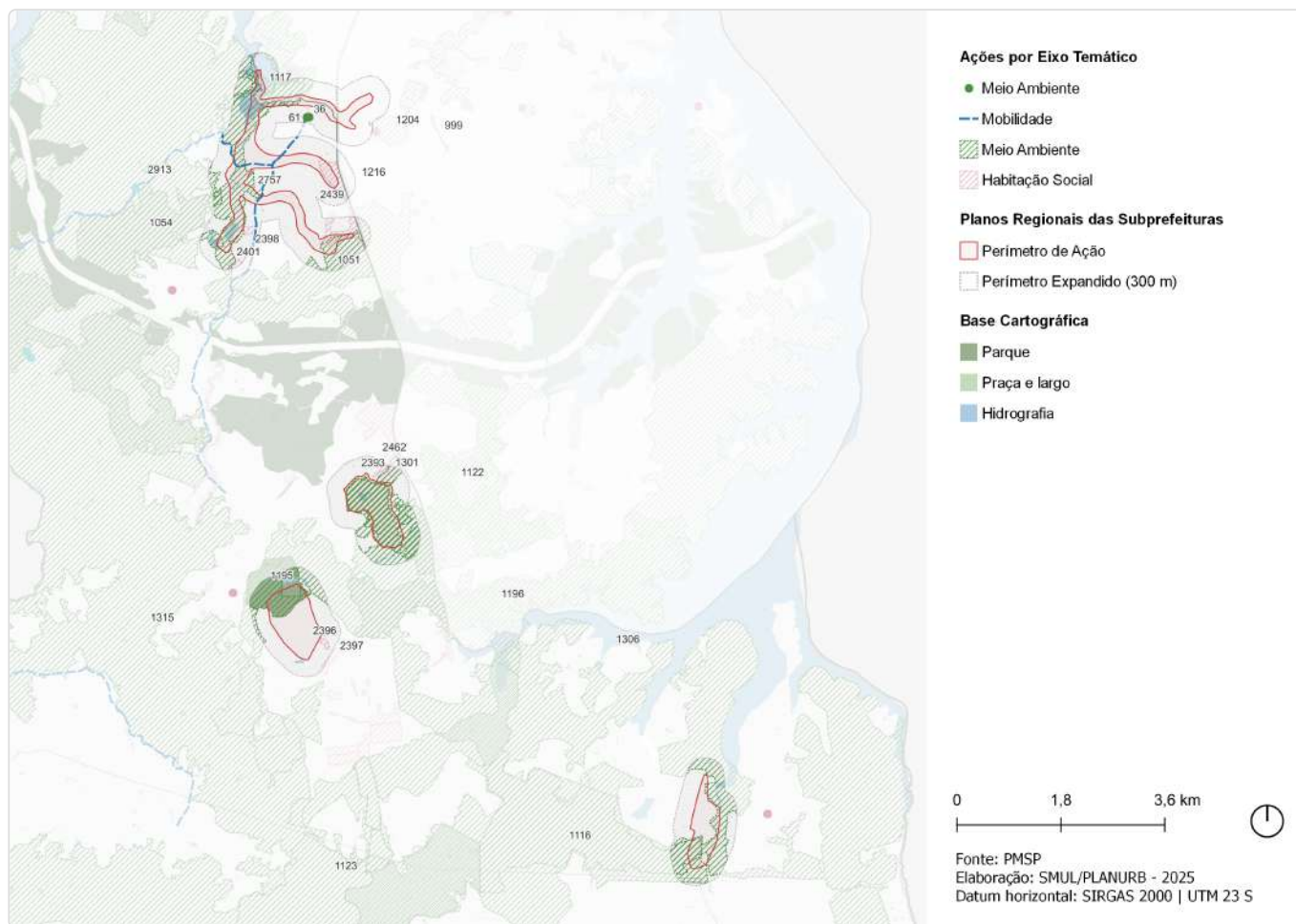
Outras ações previstas: Plano Diretor Estratégico (PDE)



ID	Ação	Descrição	Origem	Eixo temático	Subtema
3	Parque Natural	Cratera de Colônia	Mapa 5	Meio Ambiente	Parque
43	Parque de Conservação	Mananciais Paulistanos - Ribeirão Borore	Mapa 5	Meio Ambiente	Parque
54	Parque Linear	Ribeirão Cocaia - Jardim Campinas	Mapa 5	Meio Ambiente	Parque linear
103	Parque Linear	Ribeirão Caulim	Mapa 5	Meio Ambiente	Parque linear
104	Parque de Conservação	Mananciais Paulistanos - Itaim-viterbo	Mapa 5	Meio Ambiente	Parque
105	Parque de Conservação	Mananciais Paulistanos - Araguava	Mapa 5	Meio Ambiente	Parque
109	Parque Urbano	Nascentes do Ribeirão Colonia	Mapa 5	Meio Ambiente	Parque
235	CPTM	Modernização da Linha 9 - Esmeralda	Mapa 9	Mobilidade	Transporte público coletivo
276	Terminal de ônibus	Terminal - Estação Varginha	Mapa 9	Mobilidade	Tranporte público coletivo
293	CPTM	Estação - Varginha-Trilhos	Mapa 9	Mobilidade	Tranporte público coletivo
600	APA	Embura - Jaceguava	Mapa 5	Meio Ambiente	Conservação Ambiental

ID 323 | Parques Urbanos

Outras ações previstas: Planejamento Setorial

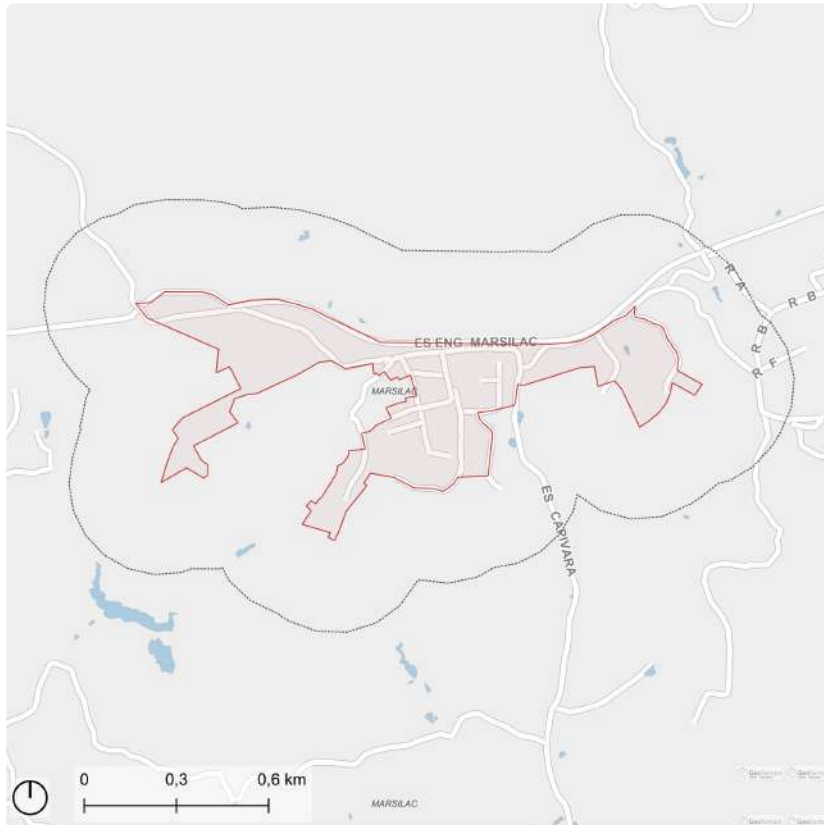


ID	Descrição	Órgão	Eixo temático	Subtema
36	Revitalização de praça Praça do Trabalhador	SUB	Meio Ambiente	Praça
61	Instalação de concha acústica Parque Maria Fernandes	SUB	Meio Ambiente	Espaço Livre Público
999	Rede de espaços públicos Territórios Educadores - Grajaú	SMUL; SPURBANISMO	Meio Ambiente	Espaço Livre Público
1051	Unidade de Conservação Mananciais Paulistanos - Itaim-Viterbo	SVMA	Meio Ambiente	Conservação Ambiental
1054	Unidade de Conservação Mananciais Paulistanos - Araguava	SVMA	Meio Ambiente	Conservação Ambiental
1116	Parque Natural Municipal Serra do Mar - Evangelista de Souza	SVMA	Meio Ambiente	Conservação Ambiental
1117	Parque Parque Linear - Ribeirão Caulim	SVMA	Meio Ambiente	Parque Linear
1122	Unidade de Conservação Mananciais Paulistanos - Ribeirão Bororé	SVMA	Meio Ambiente	Conservação Ambiental
1123	Parque Natural Municipal Cratera de Colônia - 1	SVMA	Meio Ambiente	Conservação Ambiental
1195	Parque Parque Urbano - Nascentes do Ribeirão Colônia	SVMA	Meio Ambiente	Parque
1196	Parque Natural Municipal Taquacetuba	SVMA	Meio Ambiente	Conservação Ambiental
1204	Parque Parque Linear - Ribeirão Cocaia - Jardim Campinas	SVMA	Meio Ambiente	Parque Linear
1216	Corredor Verde Corredor Polinizador - Grajaú - Rodoanel	SVMA	Meio Ambiente	Corredor Verde/ Ecológico

ID	Descrição	Órgão	Eixo temático	Subtema
1301	Corredor Verde Parelheiros 2	SVMA	Meio Ambiente	Corredor Verde/ Ecológico
1306	Corredor Verde Corredor da Mata Atlântica Sul - Trecho 2 Itaim - Colônia	SVMA	Meio Ambiente	Corredor Verde/ Ecológico
1315	Corredor Verde Corredor da Mata Atlântica Sul - Trecho 1 Jaceguava - Cipó - Emburá	SVMA	Meio Ambiente	Corredor Verde/ Ecológico
2393	Urbanização Lote 8 - Jardim São Norberto - Setor 2	SEHAB	Habitação Social	Urbanização
2396	Urbanização Lote 8 - Jardim Silveira - Setor 1	SEHAB	Habitação Social	Urbanização
2397	Urbanização Lote 8 - Jardim Silveira - Setor 2	SEHAB	Habitação Social	Urbanização
2398	Urbanização Lote 8 - Paulo Afonso	SEHAB	Habitação Social	Urbanização
2401	Urbanização Lote 8 - Dois Amores	SEHAB	Habitação Social	Urbanização
2439	Urbanização Lote 8 - Jardim Iporã	SEHAB	Habitação Social	Urbanização
2462	Urbanização Lote 8 - Jardim São Norberto - Setor 1	SEHAB	Habitação Social	Urbanização
2757	Estrutura cicloviária Est. Ecoturística de Parelheiros	SMT; CET	Mobilidade	Sistema Cicloviário
2913	Estrutura cicloviária Jaceguava	SMT; CET	Mobilidade	Sistema Cicloviário

ID 325 | Marsilac

Escala: Regional



Perímetro de Ação Perímetro Expandido (300 m) Hidrografia



Fonte: PMSP
Elaboração: SMUL/PLANURB - 2025
Datum horizontal: SIRGAS 2000 | UTM 23 S

DESCRIÇÃO (PRS)

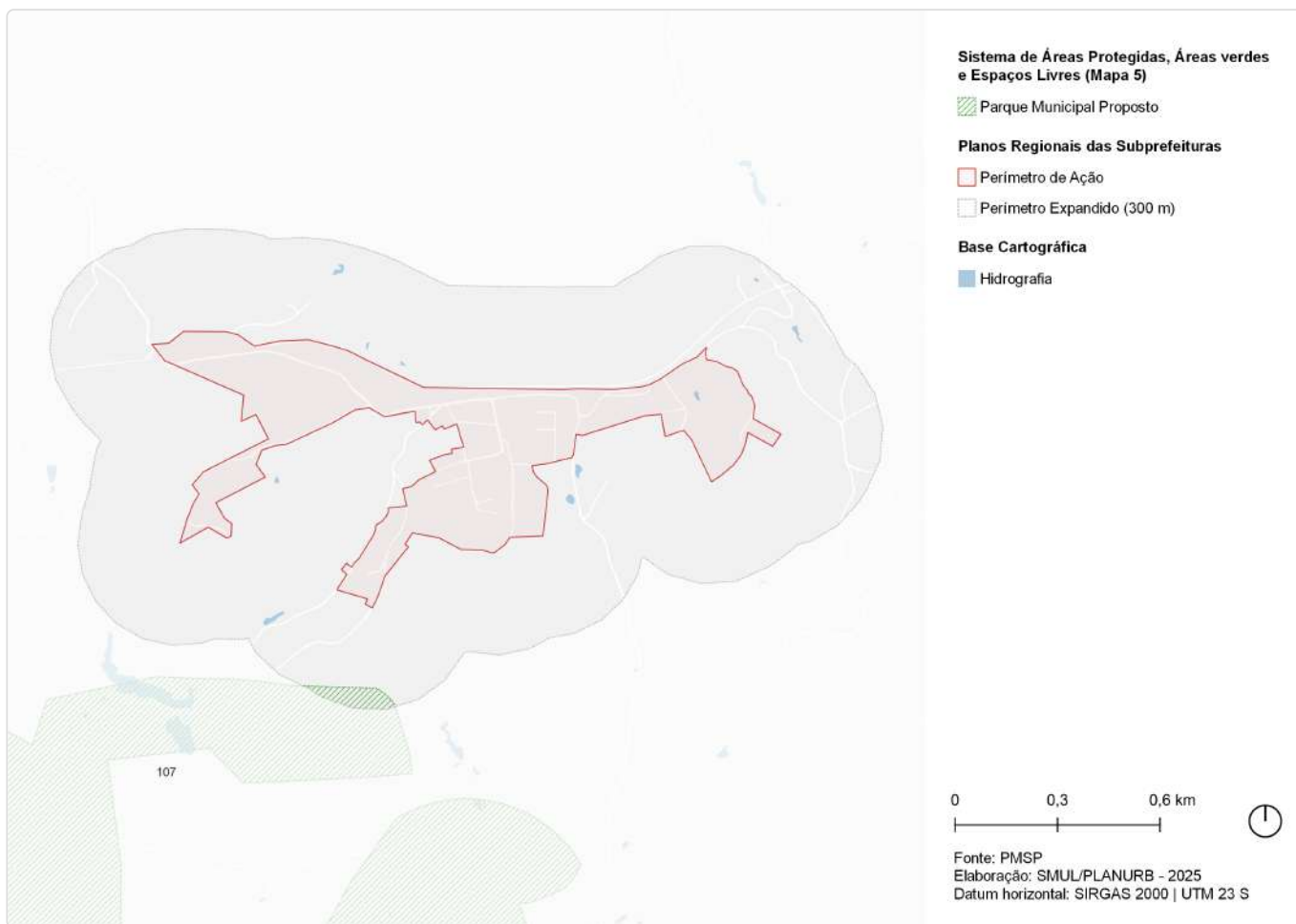
Nucleação urbana localizada no extremo sul da subprefeitura de Parelheiros, ao longo da Estrada do Marsilac.

EIXOS TEMÁTICOS

- Meio Ambiente
- Infraestrutura e Saneamento Ambiental
- Habitação Social
- Patrimônio Cultural
- Mobilidade

ID 325 | Marsilac

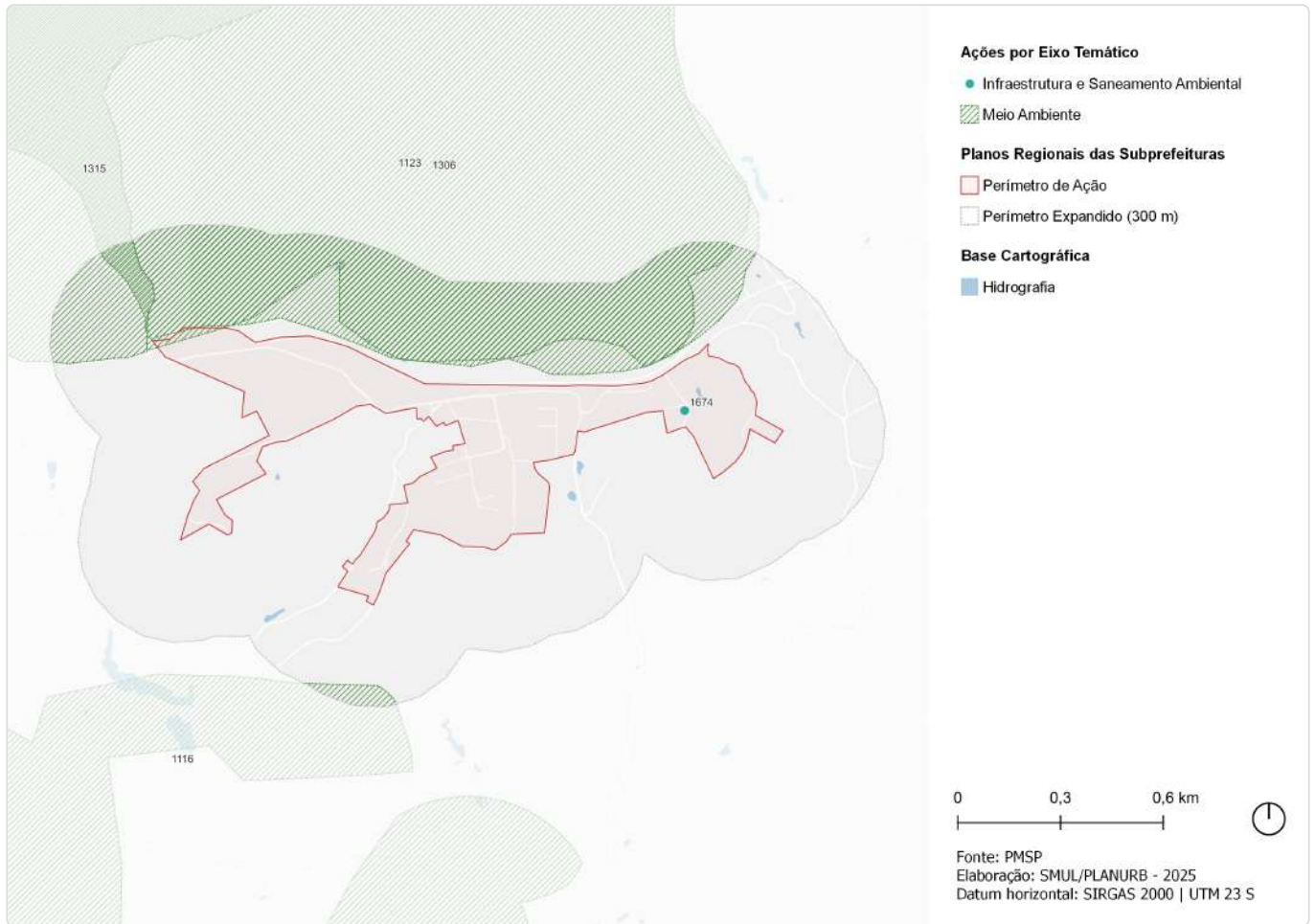
Outras ações previstas: Plano Diretor Estratégico (PDE)



ID	Ação	Descrição	Origem	Eixo temático	Subtema
107	Parque Natural	Borda da Serra do Mar	Mapa 5	Meio Ambiente	Parque

ID 325 | Marsilac

Outras ações previstas: Planejamento Setorial



ID	Descrição	Órgão	Eixo temático	Subtema
1116	Parque Natural Municipal Serra do Mar - Evangelista de Souza	SVMA	Meio Ambiente	Conservação Ambiental
1123	Parque Natural Municipal Cratera de Colônia - 1	SVMA	Meio Ambiente	Conservação Ambiental
1306	Corredor Verde Corredor da Mata Atlântica Sul - Trecho 2 Itaim - Colônia	SVMA	Meio Ambiente	Corredor Verde/ Ecológico
1315	Corredor Verde Corredor da Mata Atlântica Sul - Trecho 1 Jaceguava - Cipó - Emburá	SVMA	Meio Ambiente	Corredor Verde/ Ecológico
1674	Intervenções de microdrenagem Jardins de chuva - R. Manoel da Silva	SMSUB; SUB	Infraestrutura e Saneamento Ambiental	Drenagem

ID 330 | Embura

Escala: Regional



Perímetro de Ação Perímetro Expandido (300 m) Hidrografia



Fonte: PMSP
Elaboração: SMUL/PLANURB - 2025
Datum horizontal: SIRGAS 2000 | UTM 23 S

DESCRIÇÃO (PRS)

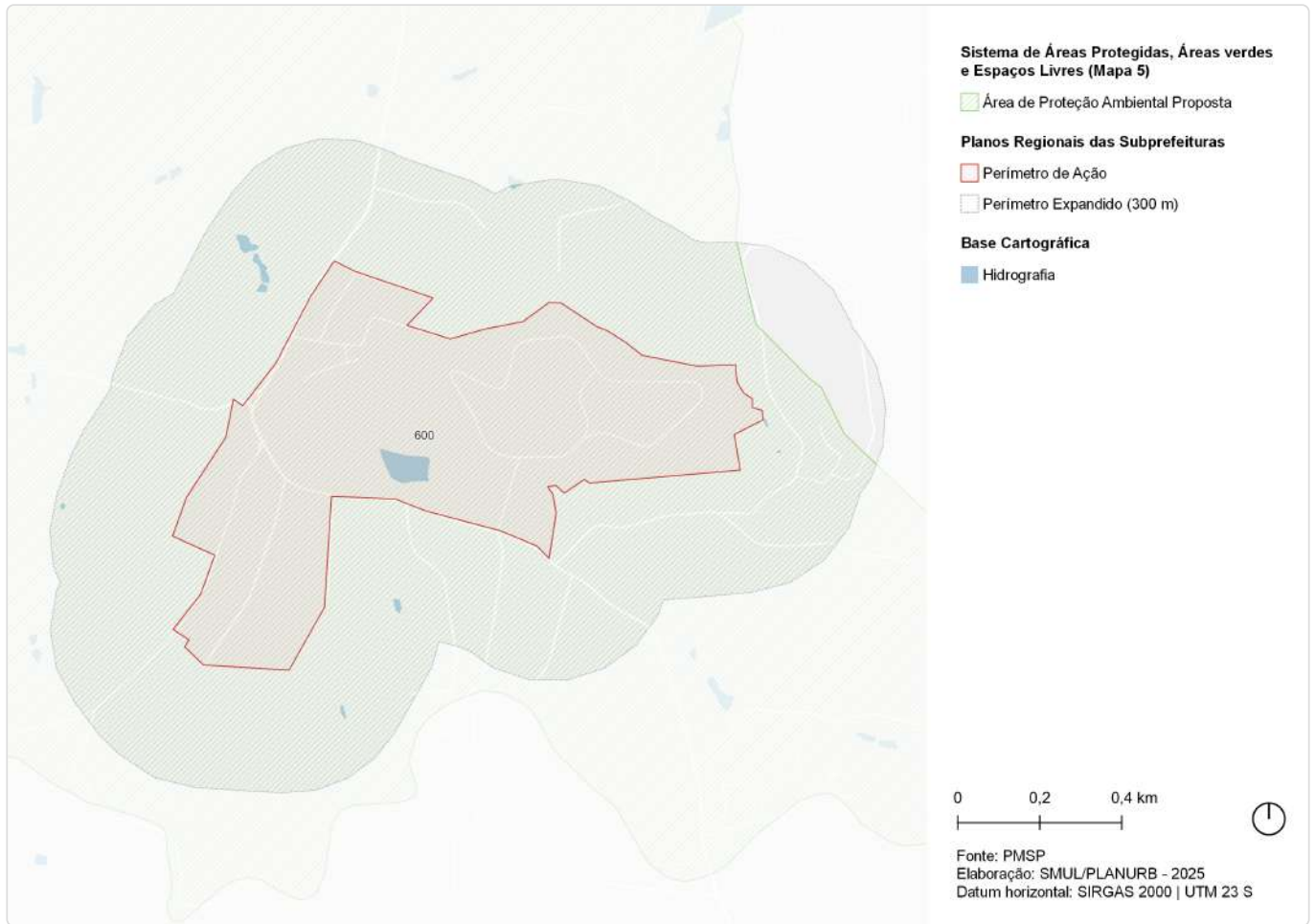
Perímetro localizado nas delimitações da Estrada Engenheiro Marsilac, Estrada do Cipó do Meio e a Estrada da Ponte Alta.

EIXOS TEMÁTICOS

- Meio Ambiente
- Desenvolvimento Econômico Sustentável
- Mobilidade

ID 330 | Embura

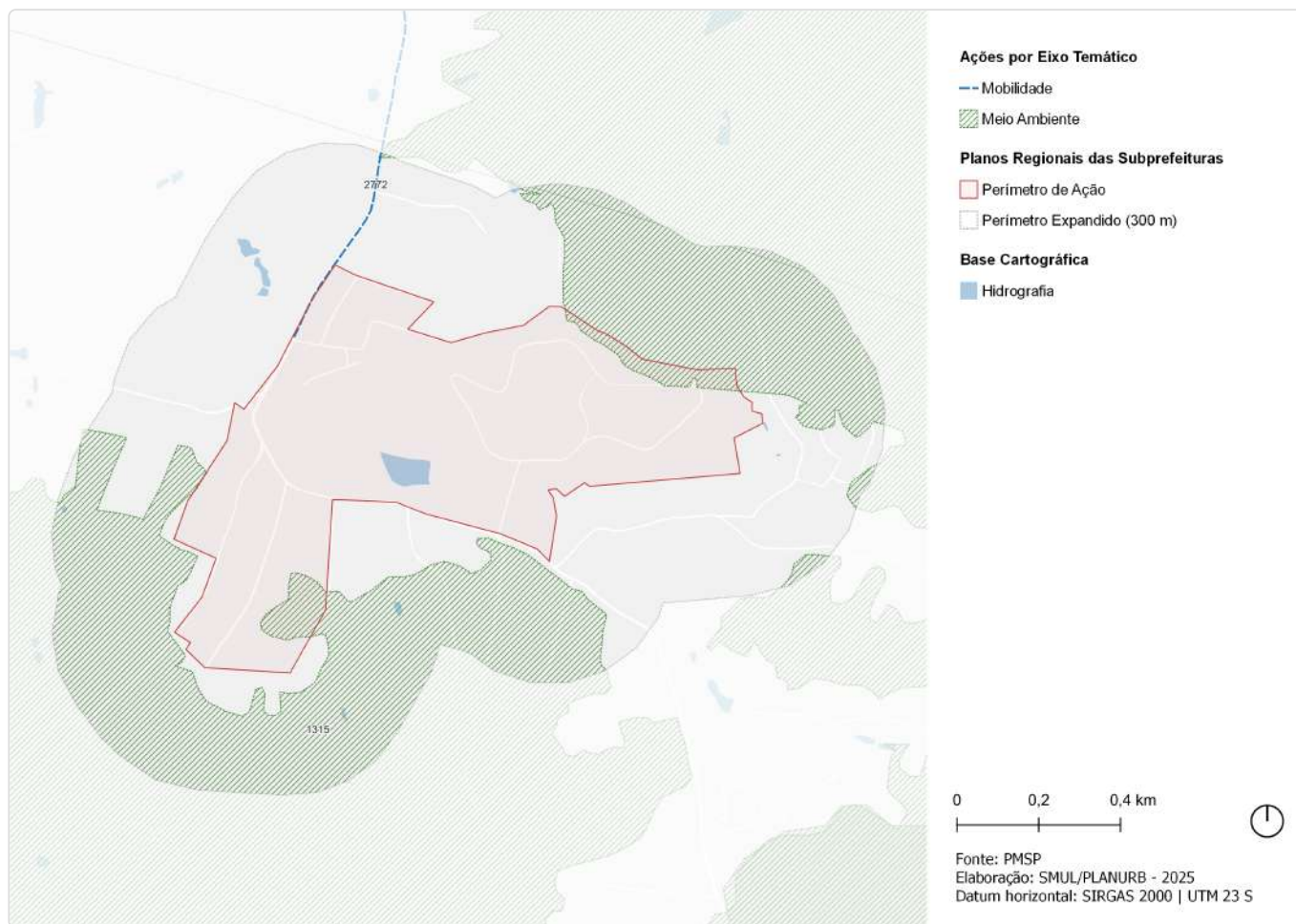
Outras ações previstas: Plano Diretor Estratégico (PDE)



ID	Ação	Descrição	Origem	Eixo temático	Subtema
600	APA	Embura - Jaceguava	Mapa 5	Meio Ambiente	Conservação Ambiental

ID 330 | Embura

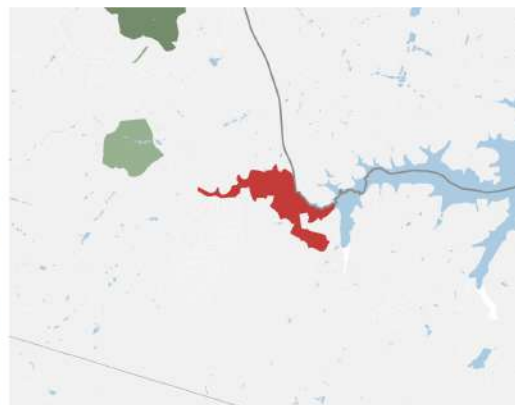
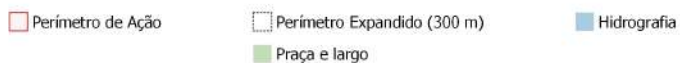
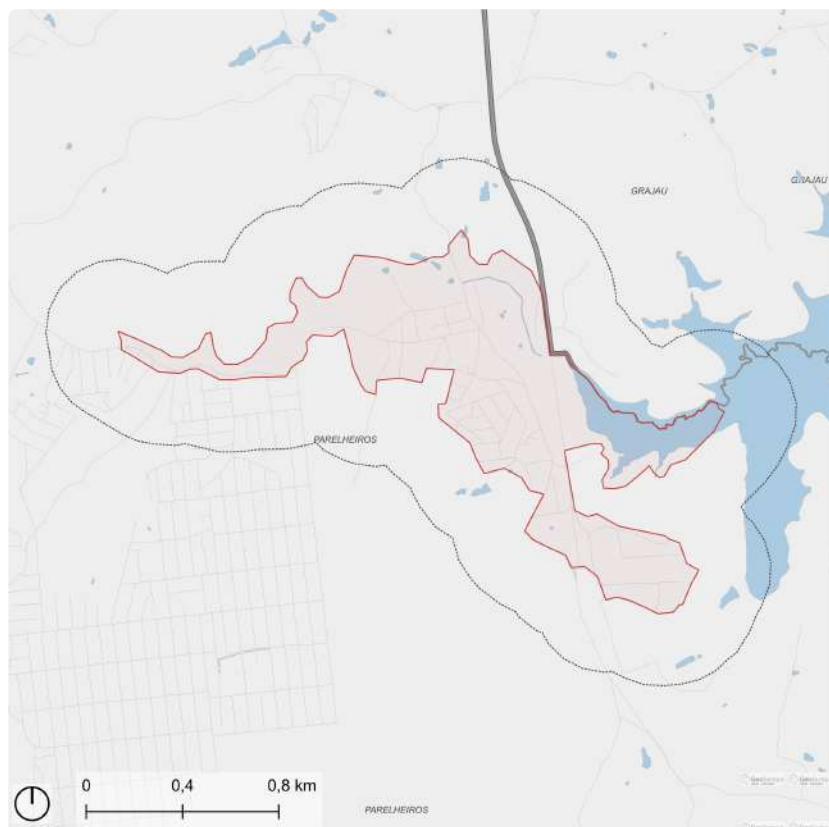
Outras ações previstas: Planejamento Setorial



ID	Descrição	Órgão	Eixo temático	Subtema
1315	Corredor Verde Corredor da Mata Atlântica Sul - Trecho 1 Jaceguava - Cipó - Emburá	SVMA	Meio Ambiente	Corredor Verde/ Ecológico
2772	Estrutura cicloviária Est. Eng. Marsilac	SMT; CET	Mobilidade	Sistema Cicloviário

ID 332 | Colônia

Escala: Regional



Fonte: PMSP
Elaboração: SMUL/PLANURB - 2025
Datum horizontal: SIRGAS 2000 | UTM 23 S

DESCRIÇÃO (PRS)

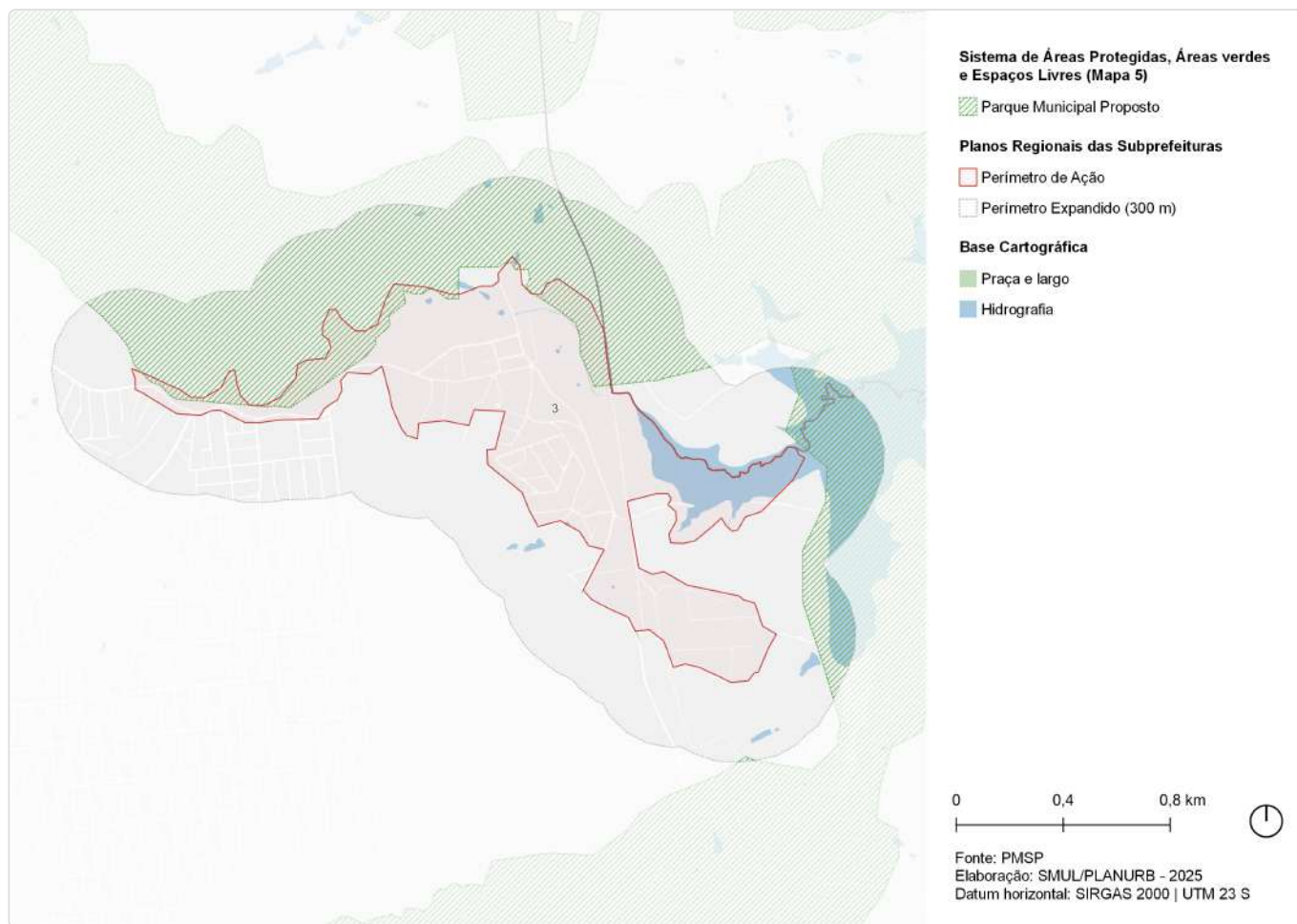
Bairro da Colônia, situado na estrada da Colônia tem como eixo viário à rua Paulo Gottsfritz e a Estrada da Barragem, compreende também o bairro Jardim Santa Teresinha. Localizada na divisa entre as áreas de Proteção Ambiental Capivari - Monos e Bororé - Colônia, está a aproximadamente meia hora do Posto de Atendimento ao Turista, acessada pela Estrada Ecoturística de Parelheiros e Estrada da Colônia.

EIXOS TEMÁTICOS

- Meio Ambiente
- Infraestrutura e Saneamento Ambiental
- Desenvolvimento Econômico Sustentável
- Desenvolvimento Social e Equipamentos
- Patrimônio Cultural
- Mobilidade

ID 332 | Colônia

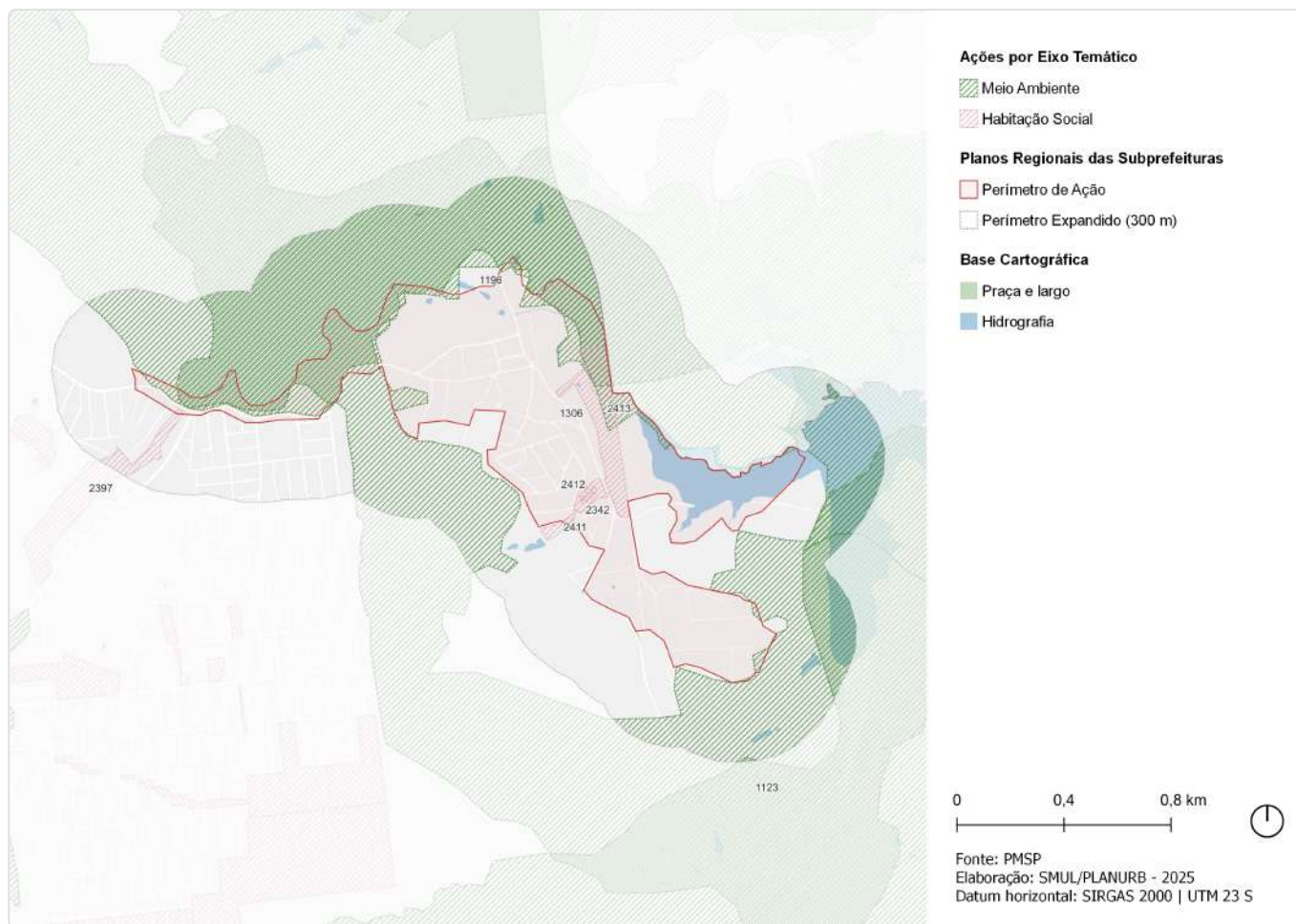
Outras ações previstas: Plano Diretor Estratégico (PDE)



ID	Ação	Descrição	Origem	Eixo temático	Subtema
3	Parque Natural	Cratera de Colônia	Mapa 5	Meio Ambiente	Parque

ID 332 | Colônia

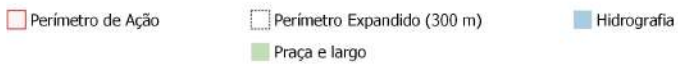
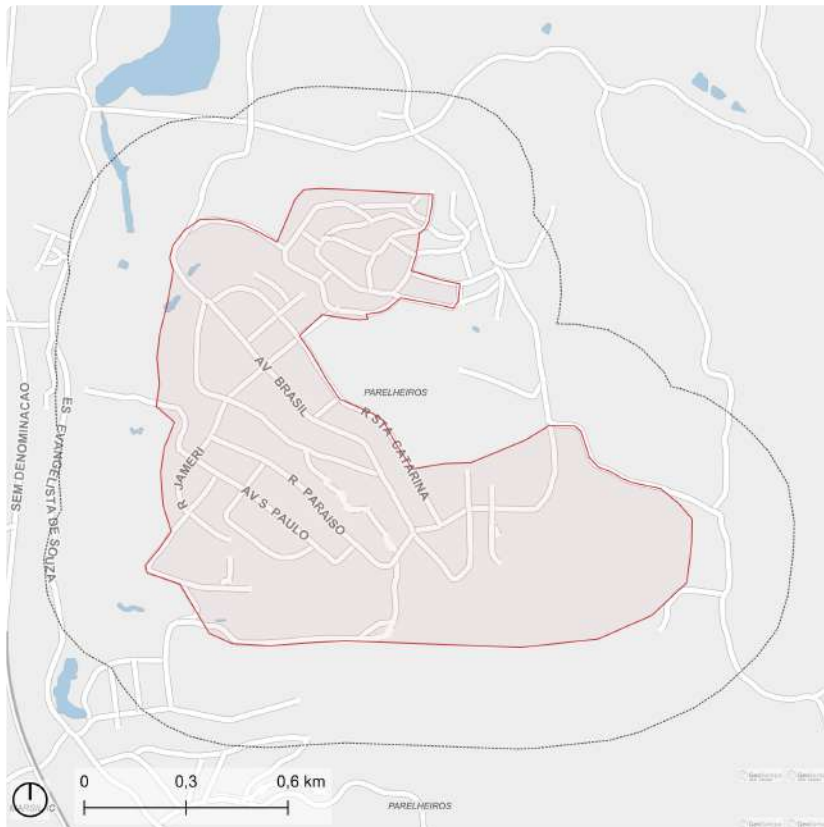
Outras ações previstas: Planejamento Setorial



ID	Descrição	Órgão	Eixo temático	Subtema
1123	Parque Natural Municipal Cratera de Colônia - 1	SVMA	Meio Ambiente	Conservação Ambiental
1196	Parque Natural Municipal Taquacetuba	SVMA	Meio Ambiente	Conservação Ambiental
1306	Corredor Verde Corredor da Mata Atlântica Sul - Trecho 2 Itaim - Colônia	SVMA	Meio Ambiente	Corredor Verde/ Ecológico
2342	Provisão habitacional Produção Direta Mananciais - Lote 8 - Jardim Santa Terezinha	SEHAB	Habitação Social	Provisão Habitacional
2397	Urbanização Lote 8 - Jardim Silveira - Setor 2	SEHAB	Habitação Social	Urbanização
2411	Urbanização Lote 8 - Jardim Santa Terezinha - Setor 2	SEHAB	Habitação Social	Urbanização
2412	Urbanização Lote 8 - Jardim Santa Terezinha - Setor 3	SEHAB	Habitação Social	Urbanização
2413	Urbanização Lote 8 - Jardim Santa Terezinha - Setor 4	SEHAB	Habitação Social	Urbanização

ID 335 | Barragem/Cidade Luz

Escala: Regional



Fonte: PMSP
Elaboração: SMUL/PLANURB - 2025
Datum horizontal: SIRGAS 2000 | UTM 23 S

DESCRIÇÃO (PRS)

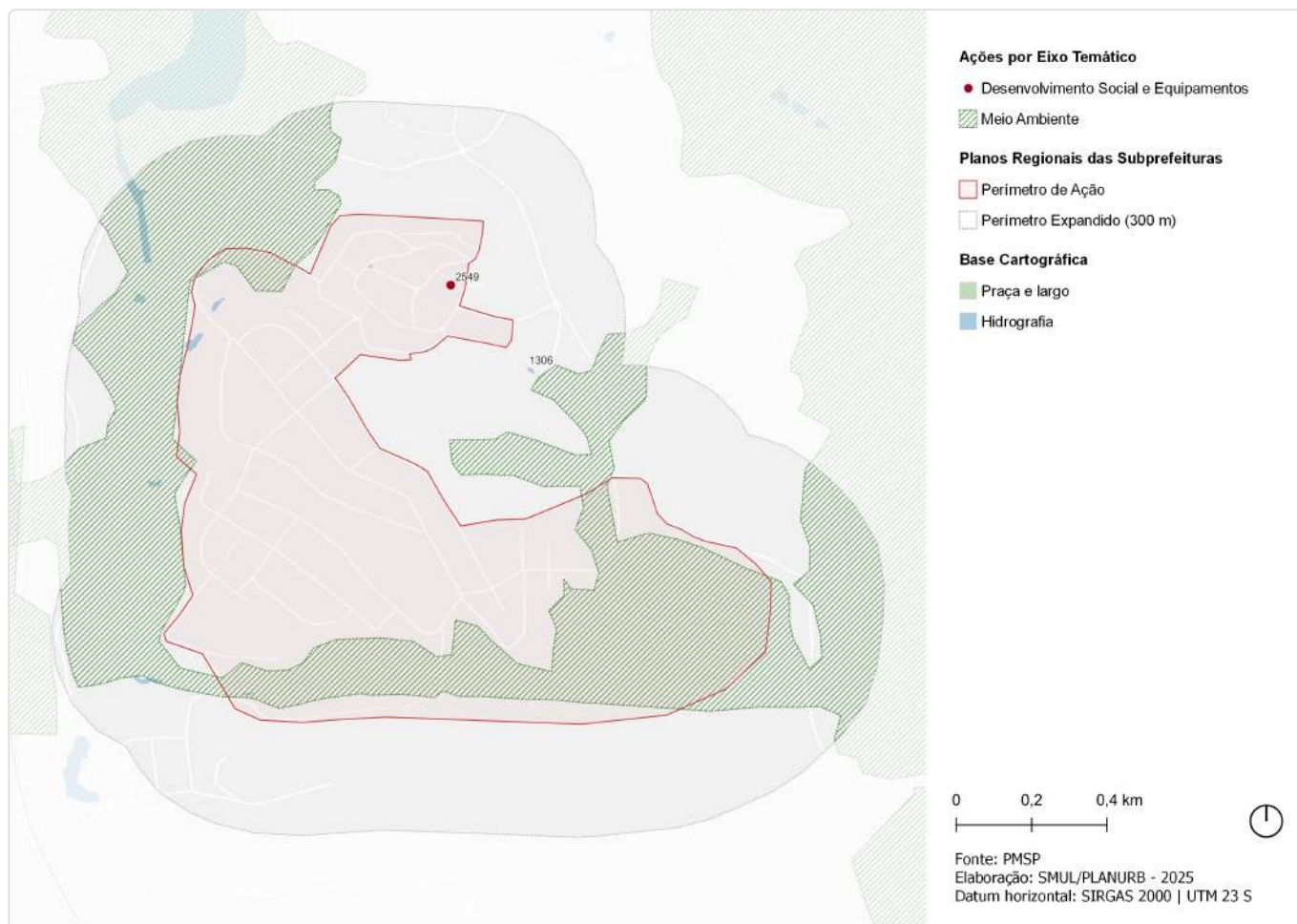
Localiza-se no perímetro da subprefeitura de Parelheiros. As comunidades de Barragem e Cidade Luz estão se desenvolvendo de forma irregular na cabeceira do Reservatório Billings.

EIXOS TEMÁTICOS

- Meio Ambiente
- Infraestrutura e Saneamento Ambiental
- Habitação Social
- Desenvolvimento Social e Equipamentos
- Mobilidade

ID 335 | Barragem/ Cidade Luz

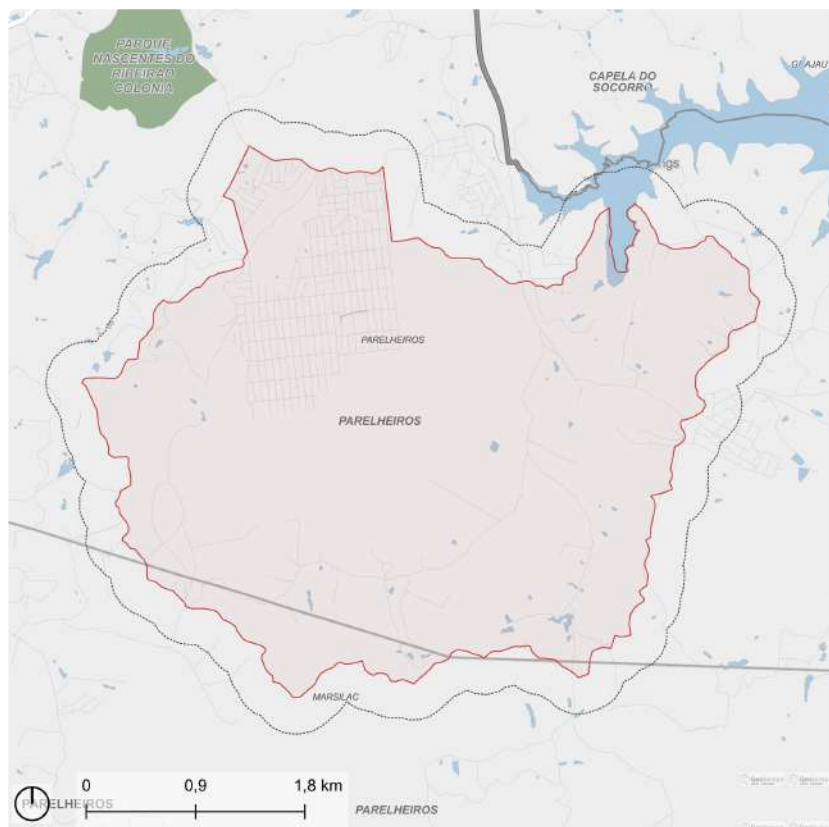
Outras ações previstas: Planejamento Setorial



ID	Descrição	Órgão	Eixo temático	Subtema
1306	Corredor Verde Corredor da Mata Atlântica Sul - Trecho 2 Itaim - Colônia	SVMA	Meio Ambiente	Corredor Verde/ Ecológico
2549	Novo equipamento CEI/EMEF - Manoel da Costa Capanema	SME	Desenvolvimento Social e Equipamentos	Equipamento de Educação

ID 337 | Cratera da Colônia

Escala: Regional



- Perímetro de Ação
- Parque
- Hidrografia
- Perímetro Expandido (300 m)
- Praça e largo



Fonte: PMSP
Elaboração: SMUL/PLANURB - 2025
Datum horizontal: SIRGAS 2000 | UTM 23 S

DESCRIÇÃO (PRS)

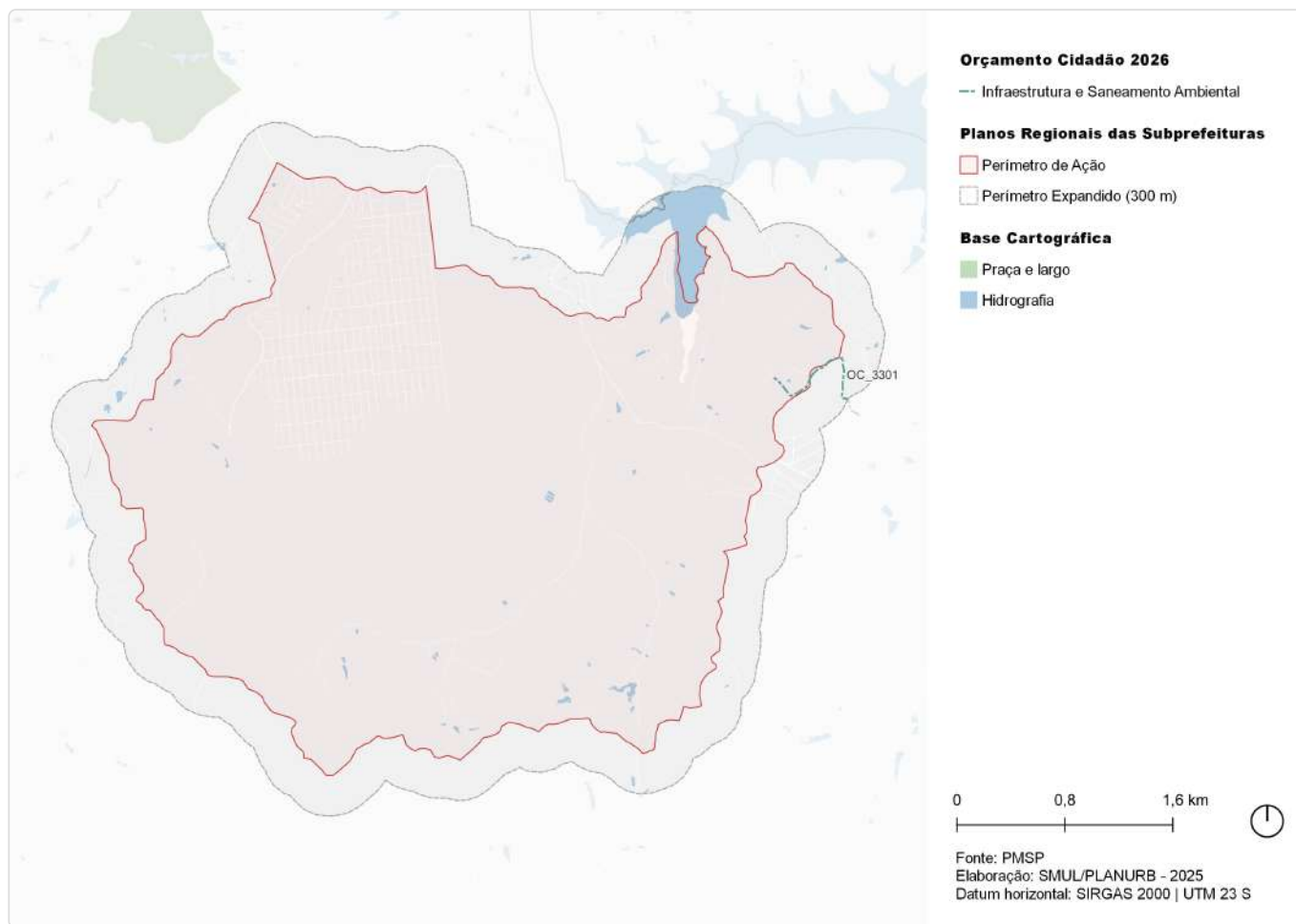
A Cratera da Colônia situa-se na subprefeitura de Parelheiros. Em termos regionais, está inserida na Bacia Hidrográfica do Alto Tietê, na sub-bacia do Ribeirão Vermelho do Sistema Capivari - Monos.

EIXOS TEMÁTICOS

- Meio Ambiente
- Infraestrutura e Saneamento Ambiental
- Habitação Social
- Desenvolvimento Econômico Sustentável
- Desenvolvimento Social e Equipamentos
- Patrimônio Cultural
- Mobilidade

ID 337 | Cratera da Colônia

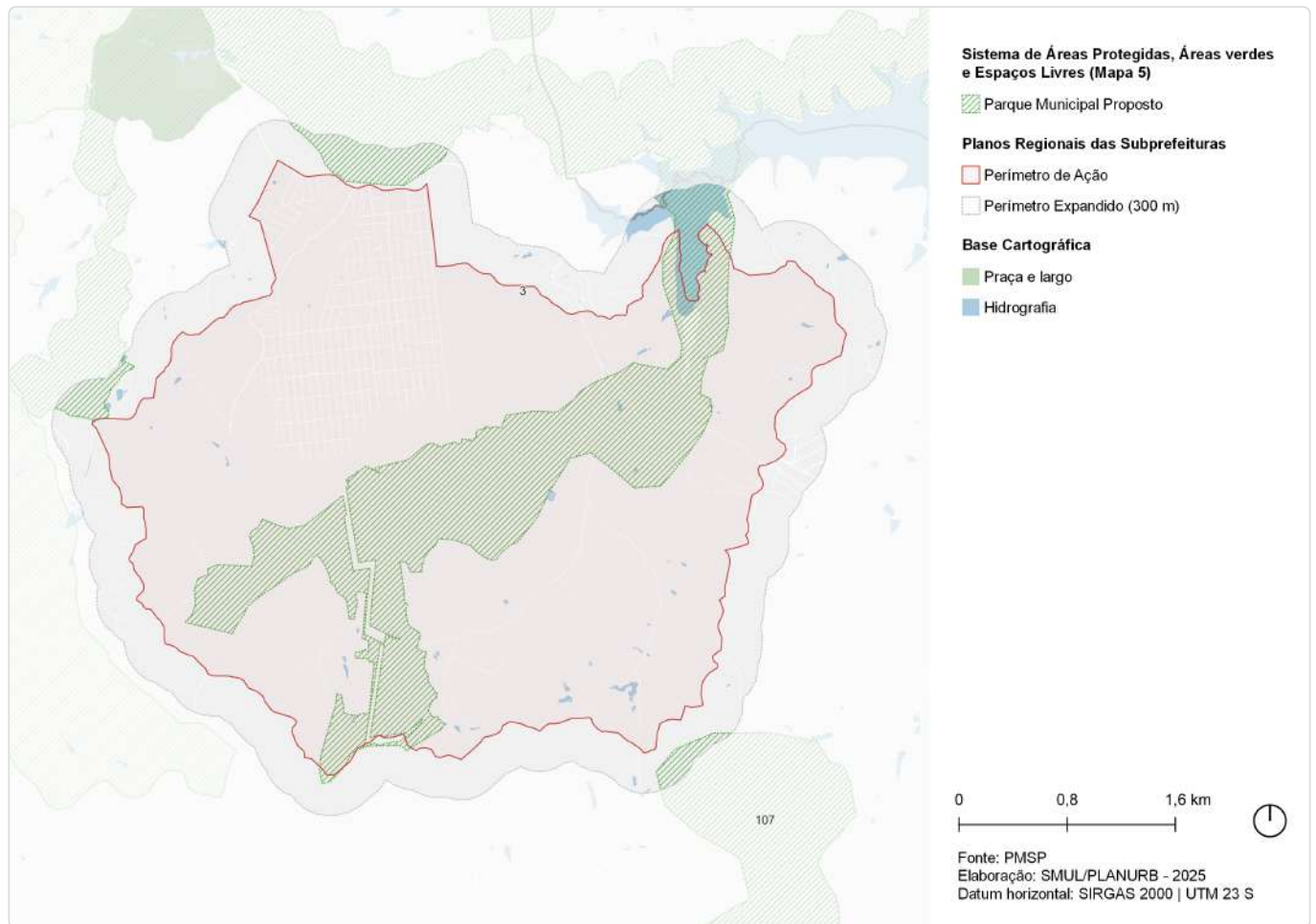
Intervenções previstas para o quadriênio: Programa de Metas 2025-2028 e Orçamento Cidadão 2026



ID	Ação	Descrição	Órgão(s)	Eixo temático	Subtema
OC_3301	Executar drenagem e pavimentação da Estrada José da Cruz no Parque América	Estrada José da Cruz	SUB	Infraestrutura e Saneamento Ambiental	Drenagem

ID 337 | Cratera da Colônia

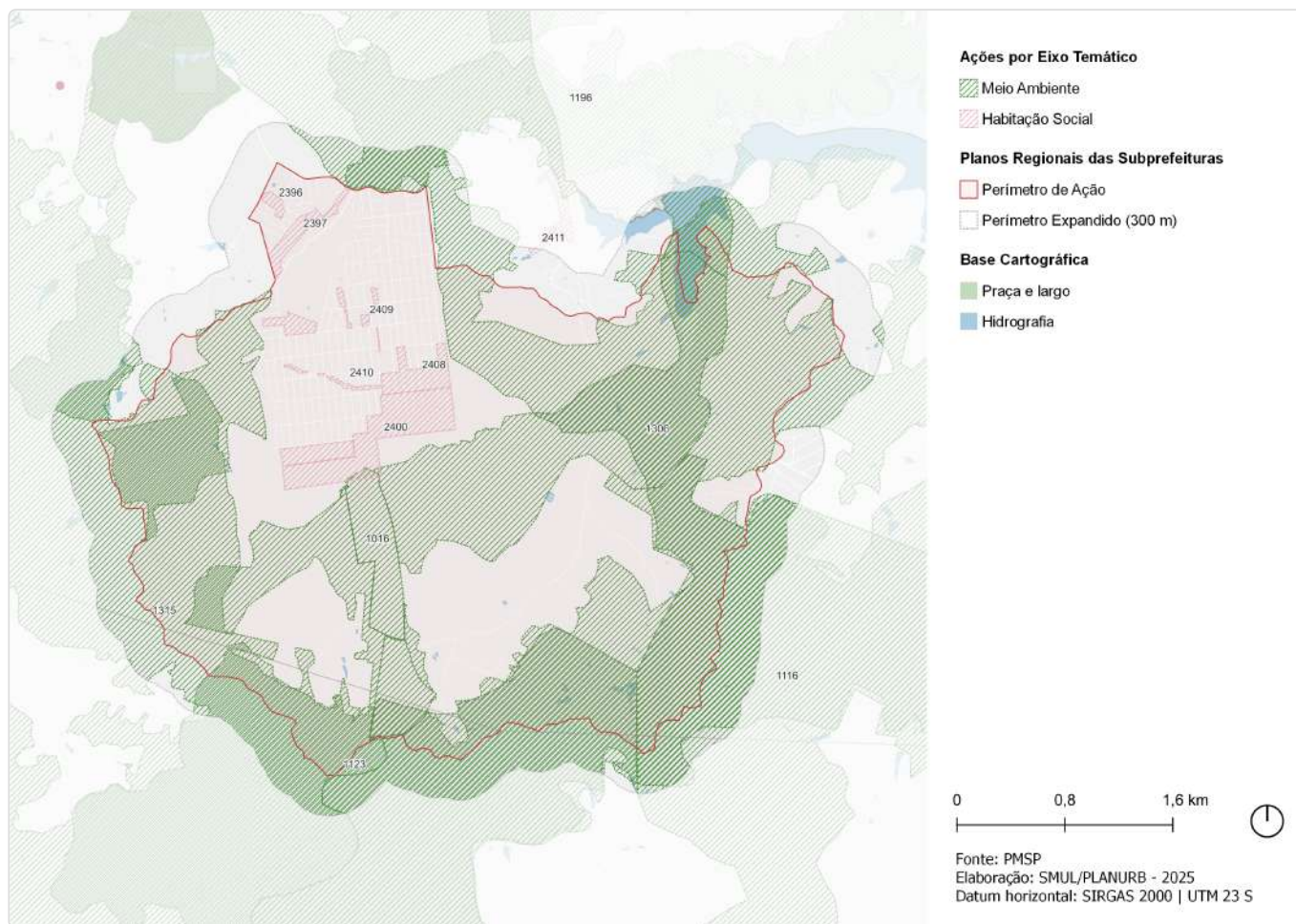
Outras ações previstas: Plano Diretor Estratégico (PDE)



ID	Ação	Descrição	Origem	Eixo temático	Subtema
3	Parque Natural	Cratera de Colônia	Mapa 5	Meio Ambiente	Parque
107	Parque Natural	Borda da Serra do Mar	Mapa 5	Meio Ambiente	Parque

ID 337 | Cratera da Colônia

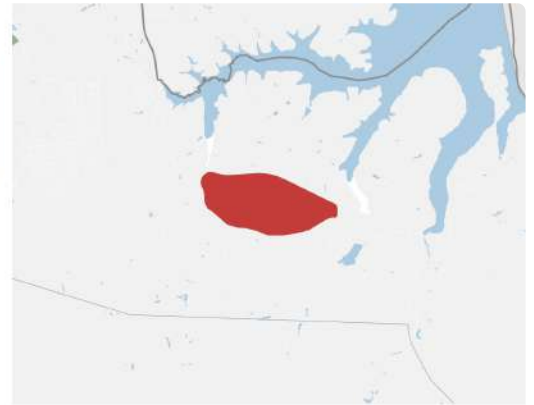
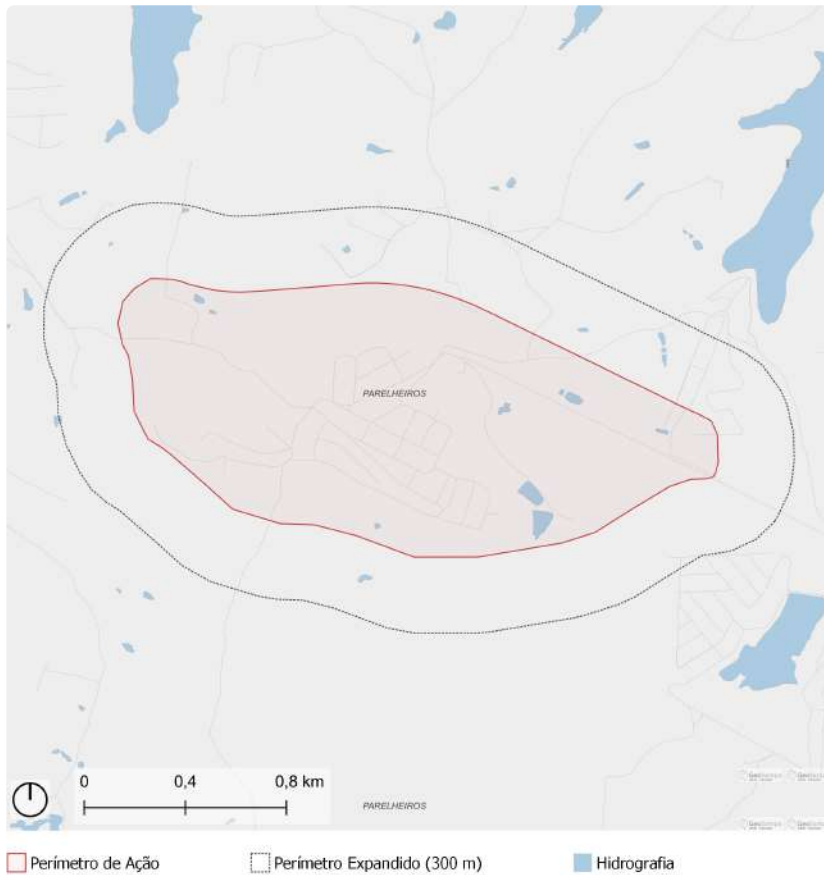
Outras ações previstas: Planejamento Setorial



ID	Descrição	Órgão	Eixo temático	Subtema
1016	Parque Natural Municipal Cratera de Colônia - 2	SVMA	Meio Ambiente	Conservação Ambiental
1116	Parque Natural Municipal Serra do Mar - Evangelista de Souza	SVMA	Meio Ambiente	Conservação Ambiental
1123	Parque Natural Municipal Cratera de Colônia - 1	SVMA	Meio Ambiente	Conservação Ambiental
1196	Parque Natural Municipal Taquacetuba	SVMA	Meio Ambiente	Conservação Ambiental
1306	Corredor Verde Corredor da Mata Atlântica Sul - Trecho 2 Itaim - Colônia	SVMA	Meio Ambiente	Corredor Verde/ Ecológico
1315	Corredor Verde Corredor da Mata Atlântica Sul - Trecho 1 Jaceguava - Cipó - Emburá	SVMA	Meio Ambiente	Corredor Verde/ Ecológico
2396	Urbanização Lote 8 - Jardim Silveira - Setor 1	SEHAB	Habitação Social	Urbanização
2397	Urbanização Lote 8 - Jardim Silveira - Setor 2	SEHAB	Habitação Social	Urbanização
2400	Urbanização Lote 8 - Vargem Grande - Setor 3	SEHAB	Habitação Social	Urbanização
2408	Urbanização Lote 8 - Vargem Grande - Setor 1	SEHAB	Habitação Social	Urbanização
2409	Urbanização Lote 8 - Vargem Grande - Setor 2	SEHAB	Habitação Social	Urbanização
2410	Urbanização Lote 8 - Vargem Grande - Setor 4	SEHAB	Habitação Social	Urbanização
2411	Urbanização Lote 8 - Jardim Santa Terezinha - Setor 2	SEHAB	Habitação Social	Urbanização

ID 408 | Barragem/Parada 57

Escala: Regional



Fonte: PMSP
Elaboração: SMUL/PLANURB - 2025
Datum horizontal: SIRGAS 2000 | UTM 23 S

DESCRIÇÃO (PRS)

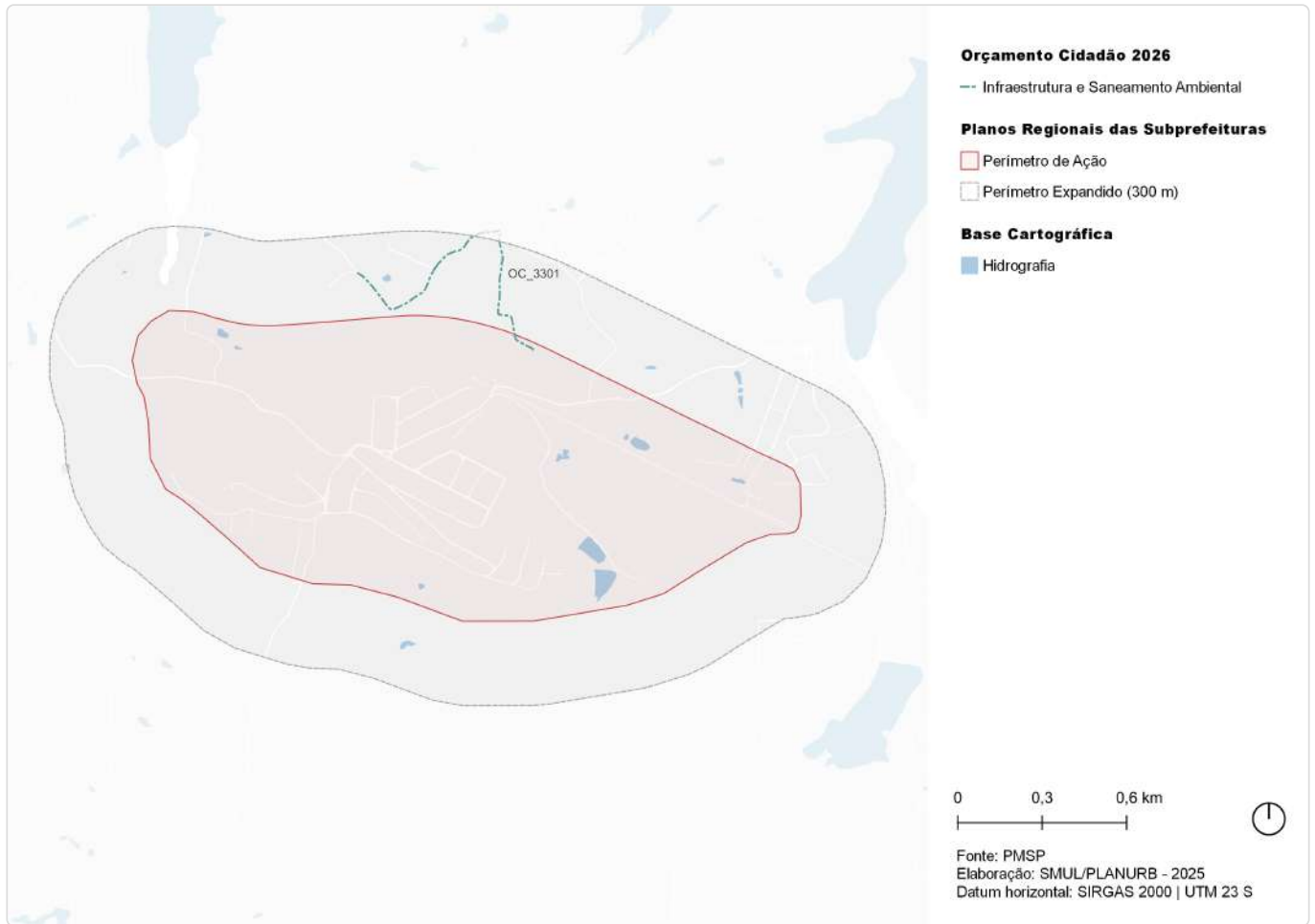
Nucleação Urbana localizada ao longo da Estrada da Barragem, a sudeste do bairro de Colônia, altura da parada 57 da antiga linha ferroviária.

EIXOS TEMÁTICOS

- Meio Ambiente
- Infraestrutura e Saneamento Ambiental
- Habitação Social
- Desenvolvimento Social e Equipamentos
- Mobilidade

ID 408 | Barragem / Parada 57

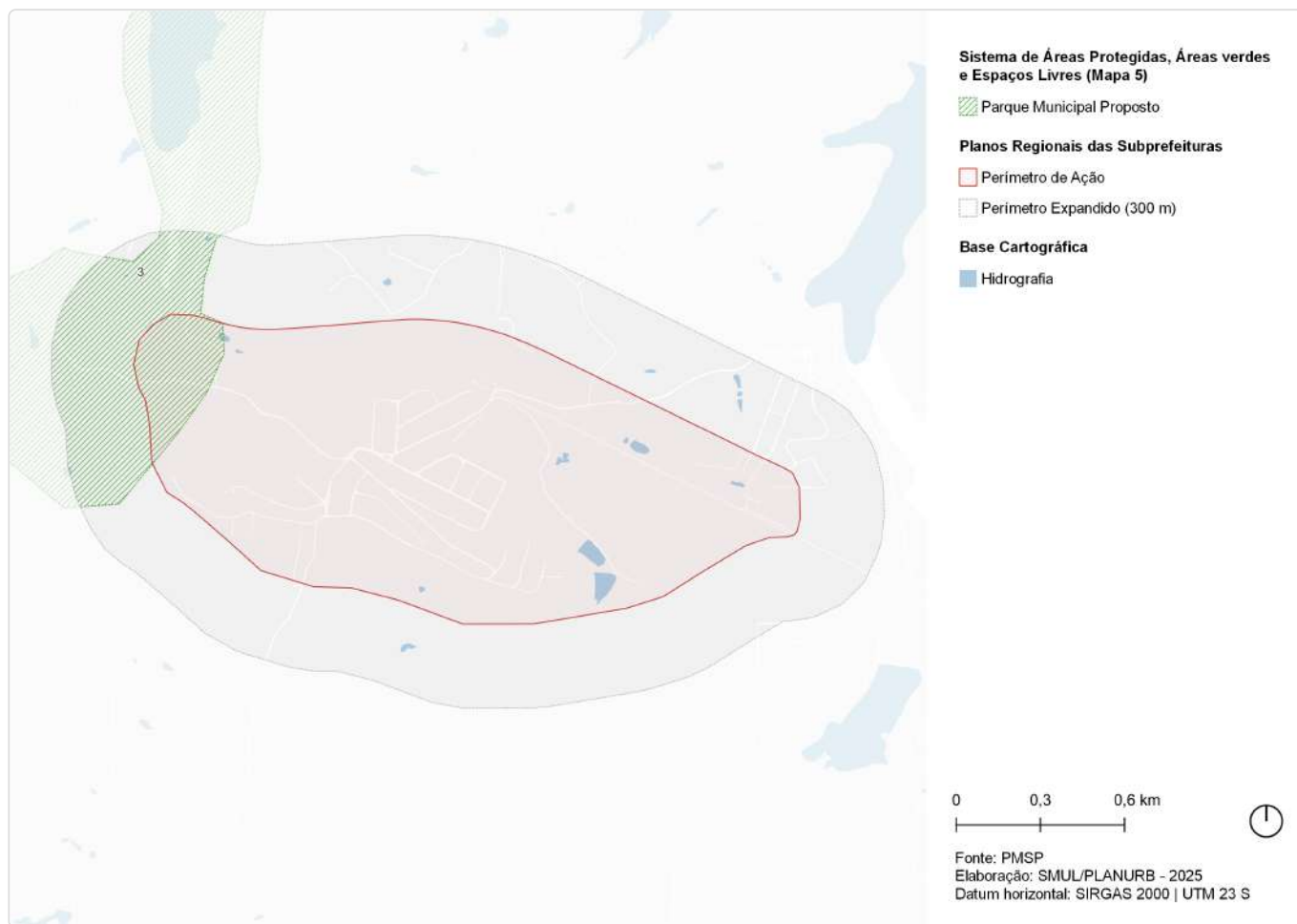
Intervenções previstas para o quadriênio: Programa de Metas 2025-2028 e Orçamento Cidadão 2026



ID	Ação	Descrição	Órgão(s)	Eixo temático	Subtema
OC_3301	Executar drenagem e pavimentação da Estrada José da Cruz no Parque América	Estrada José da Cruz	SUB	Infraestrutura e Saneamento Ambiental	Drenagem

ID 408 | Barragem/ Parada 57

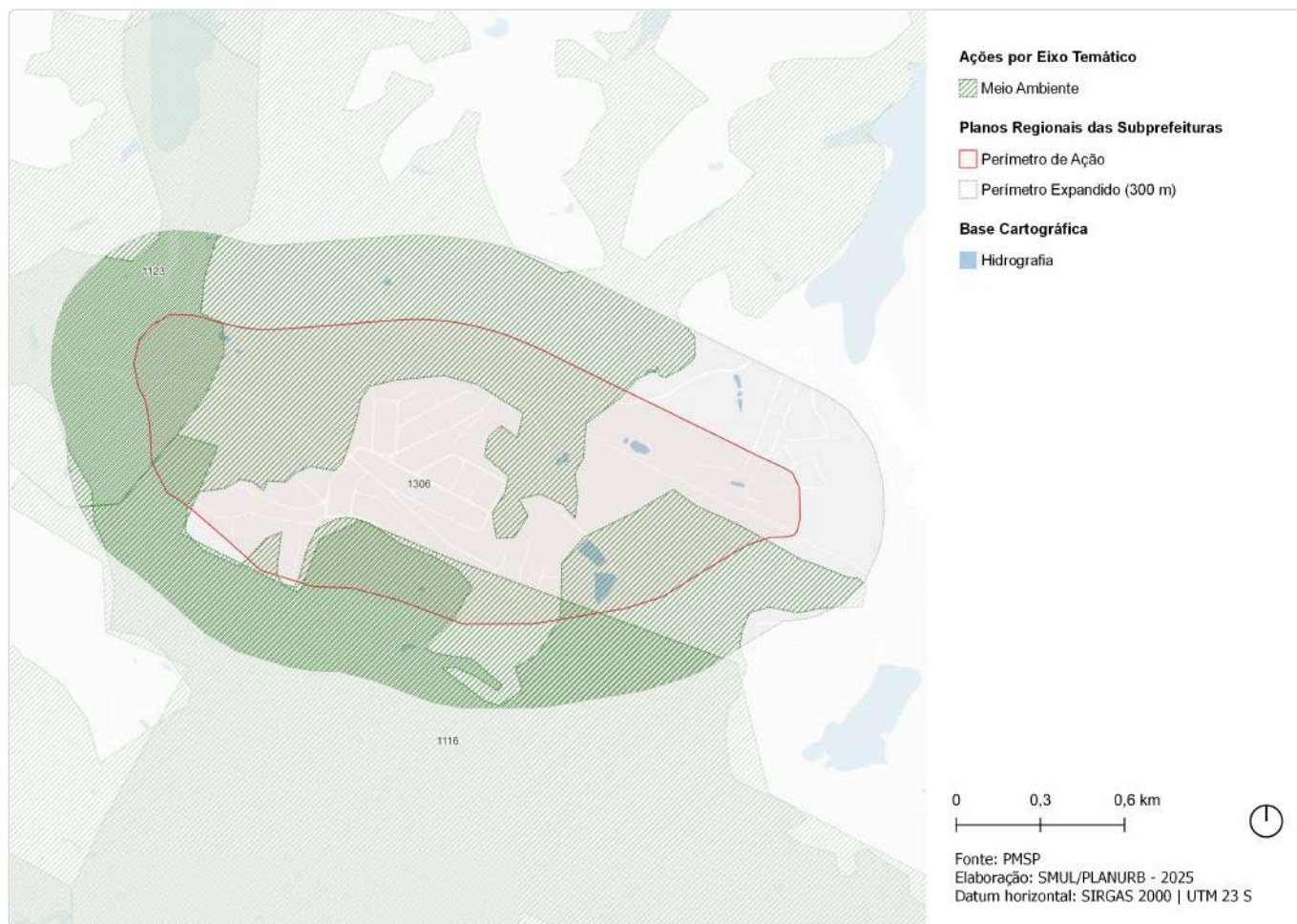
Outras ações previstas: Plano Diretor Estratégico (PDE)



ID	Ação	Descrição	Origem	Eixo temático	Subtema
3	Parque Natural	Cratera de Colônia	Mapa 5	Meio Ambiente	Parque

ID 408 | Barragem/ Parada 57

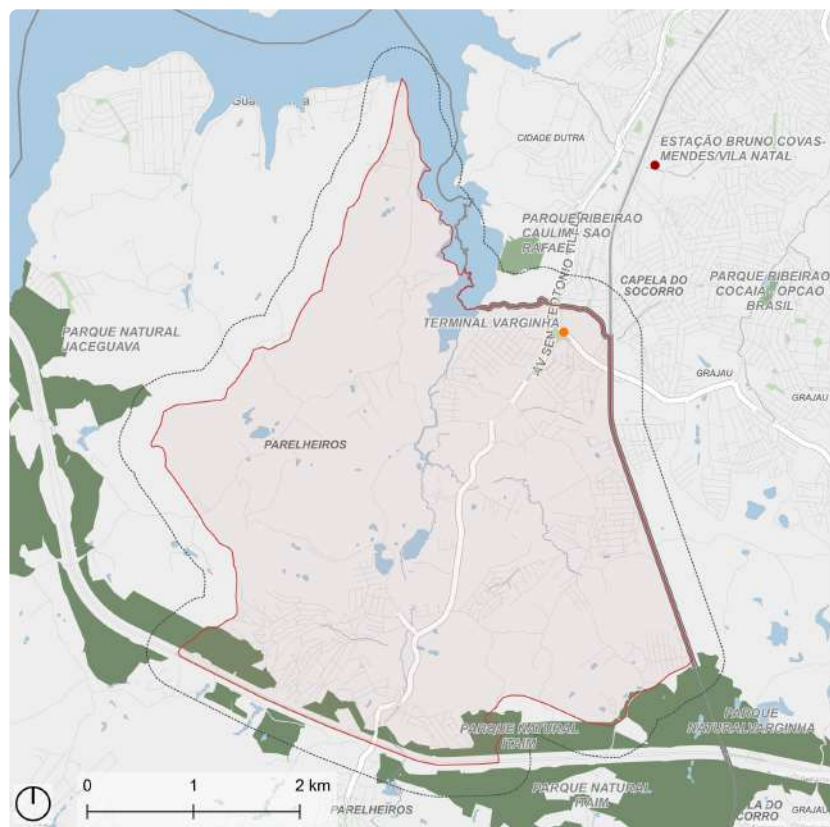
Outras ações previstas: Planejamento Setorial



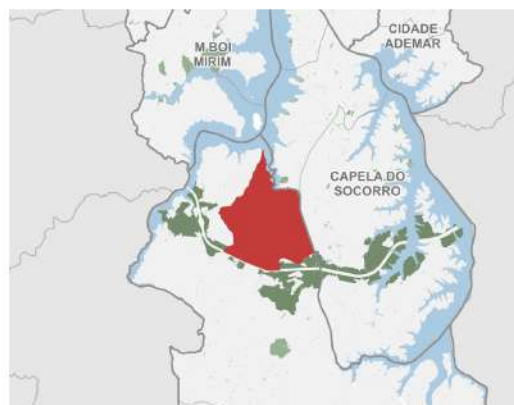
ID	Descrição	Órgão	Eixo temático	Subtema
1116	Parque Natural Municipal Serra do Mar - Evangelista de Souza	SVMA	Meio Ambiente	Conservação Ambiental
1123	Parque Natural Municipal Cratera de Colônia - 1	SVMA	Meio Ambiente	Conservação Ambiental
1306	Corredor Verde Corredor da Mata Atlântica Sul - Trecho 2 Itaim - Colônia	SVMA	Meio Ambiente	Corredor Verde/ Ecológico

ID 409 | Caulim / Itaim

Escala: Regional



- Perímetro de Ação
- Perímetro Expandido (300 m)
- Ônibus: Terminal
- Trem: Estação
- Unidade de Conservação de Proteção Integral
- Parque
- Praça e largo
- Hidrografia



Fonte: PMSP
Elaboração: SMUL/PLANURB - 2025
Datum horizontal: SIRGAS 2000 | UTM 23 S

DESCRIÇÃO (PRS)

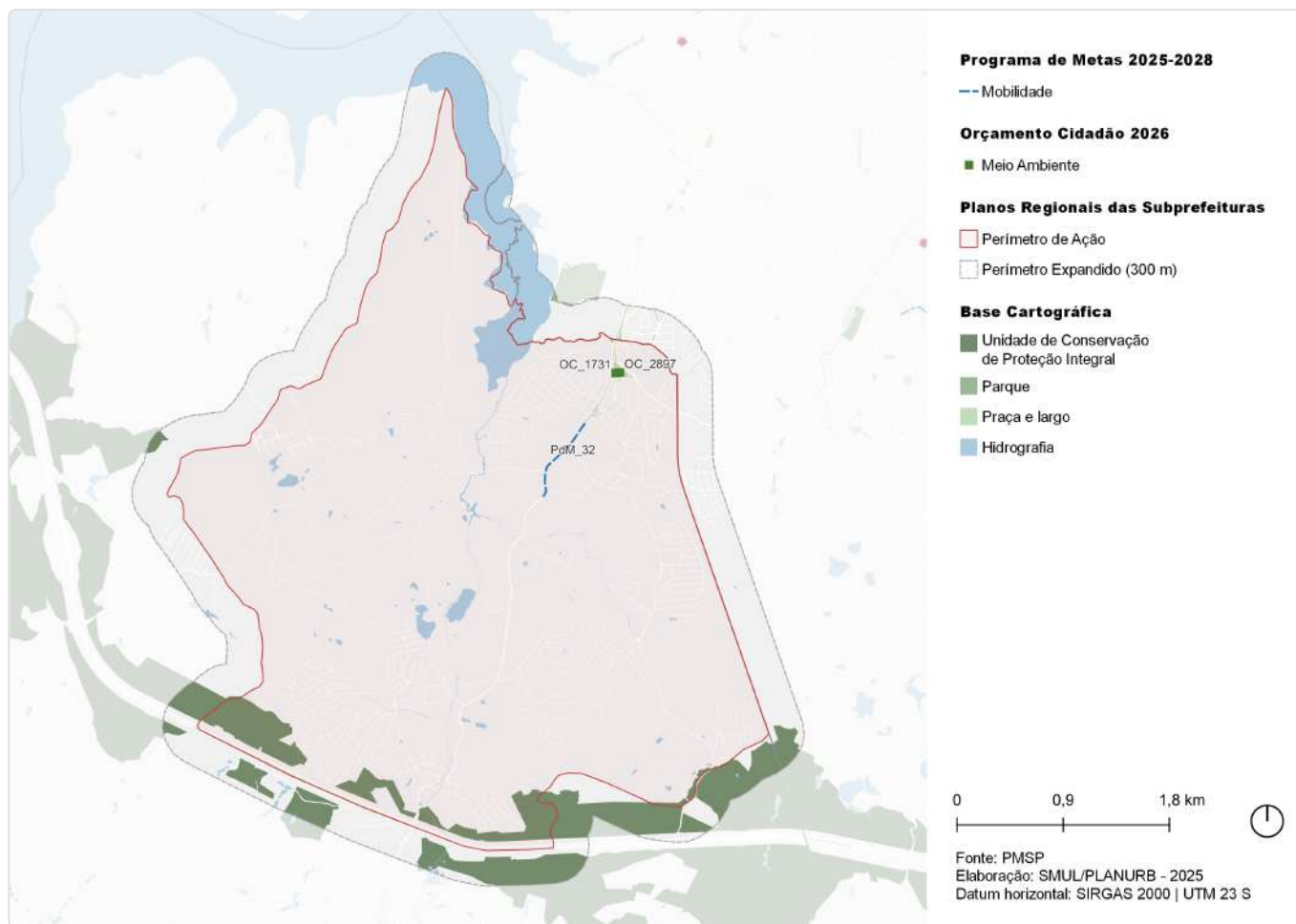
Perímetro delimitado ao norte e oeste pelo divisor de águas da sub-bacia do Ribeirão Caulim, limitando-se ao sul pelo rodoanel, a leste pela linha férrea e a sudeste contornando os limites do Jardim Iporã e Jd. Manacá da Serra, inseridos na sub-bacia do Ribeirão Itaim.

EIXOS TEMÁTICOS

- Meio Ambiente
- Infraestrutura e Saneamento Ambiental
- Habitação Social
- Desenvolvimento Social e Equipamentos
- Mobilidade

ID 409 | Caulim / Itaim

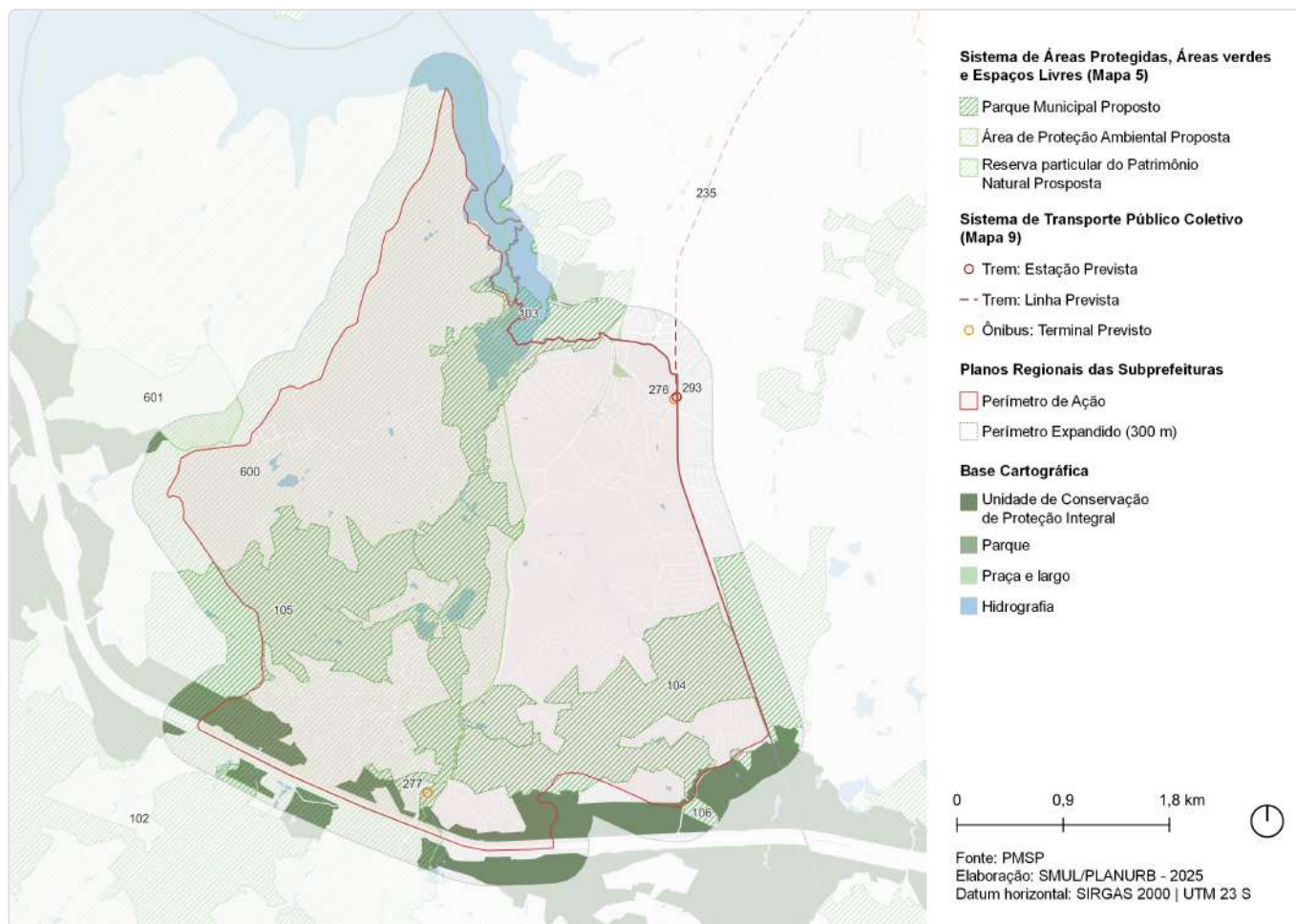
Intervenções previstas para o quadriênio: Programa de Metas 2025-2028 e Orçamento Cidadão 2026



ID	Ação	Descrição	Órgão(s)	Eixo temático	Subtema
PdM_32	Concluir a duplicação da Avenida Senador Teotônio Vilela	Duplicação Av. Senador Teotônio Vilela	SIURB; SPOBRAS	Mobilidade	Sistema Viário; Transporte Público Coletivo; Sistema Cicloviário
OC_1731	Instalar concha acústica	Parque Maria Fernandes	SUB	Meio Ambiente	Espaço Livre Público
OC_2897	Revitalizar Praça do Trabalhador	Praça do Trabalhador	SUB	Meio Ambiente	Praça

ID 409 | Caulim / Itaim

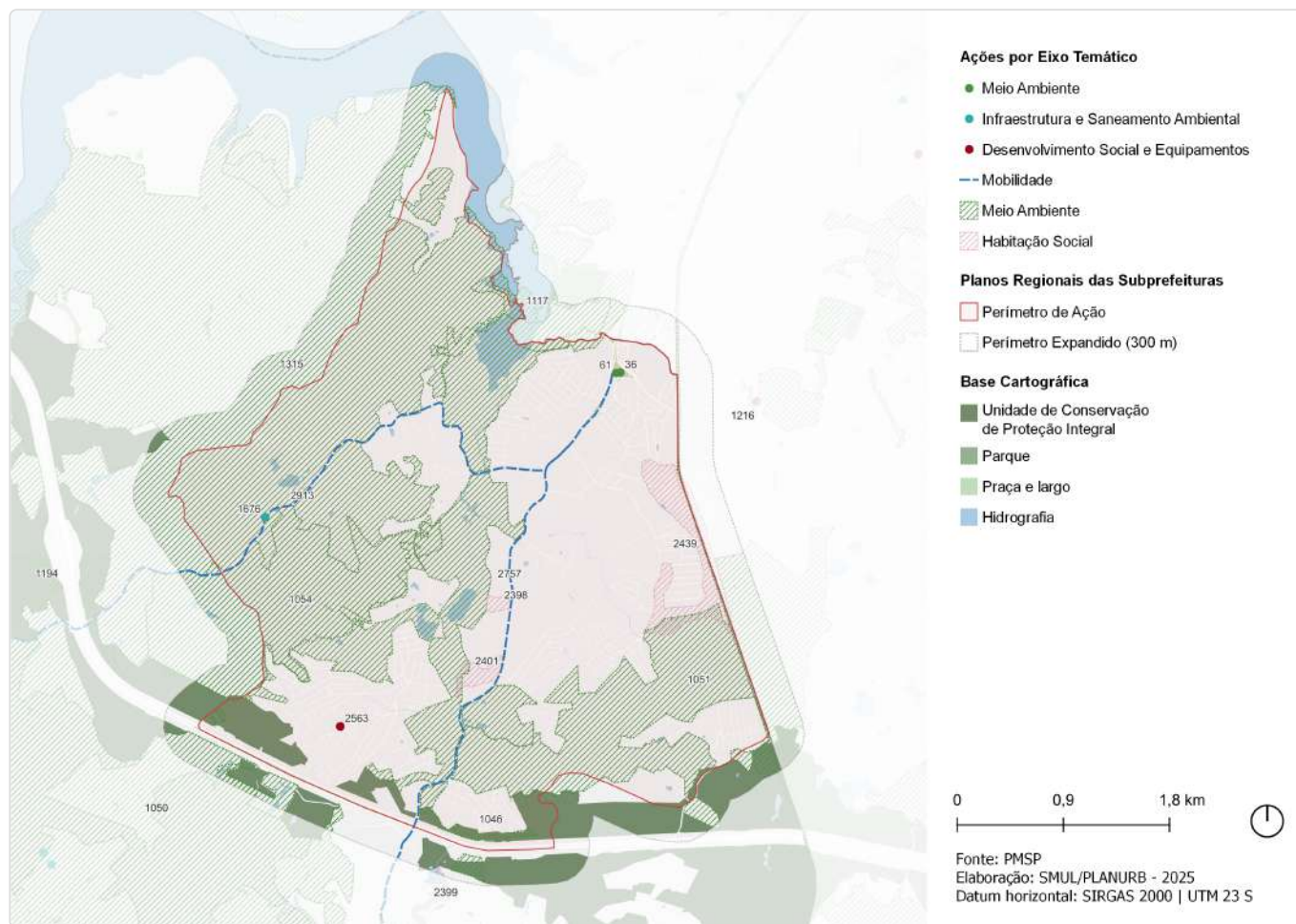
Outras ações previstas: Plano Diretor Estratégico (PDE)



ID	Ação	Descrição	Origem	Eixo temático	Subtema
102	Parque Natural	Mananciais Paulistanos - Paiol-Jusa	Mapa 5	Meio Ambiente	Parque
103	Parque Linear	Ribeirão Caulim	Mapa 5	Meio Ambiente	Parque linear
104	Parque de Conservação	Mananciais Paulistanos - Itaim-viterbo	Mapa 5	Meio Ambiente	Parque
105	Parque de Conservação	Mananciais Paulistanos - Araguava	Mapa 5	Meio Ambiente	Parque
106	Parque Natural	Itaim	Mapa 5	Meio Ambiente	Parque
235	CPTM	Modernização da Linha 9 - Esmeralda	Mapa 9	Mobilidade	Transporte público coletivo
276	Terminal de ônibus	Terminal - Estação Varginha	Mapa 9	Mobilidade	Tranporte público coletivo
277	Terminal de ônibus	Terminal - Parelheiros (novo)	Mapa 9	Mobilidade	Tranporte público coletivo
293	CPTM	Estação - Varginha-Trilhos	Mapa 9	Mobilidade	Tranporte público coletivo
600	APA	Embura - Jaceguava	Mapa 5	Meio Ambiente	Conservação Ambiental
601	RPPN	Solo Sagrado de Guarapiranga	Mapa 5	Meio Ambiente	Conservação Ambiental

ID 409 | Caulim / Itaim

Outras ações previstas: Planejamento Setorial

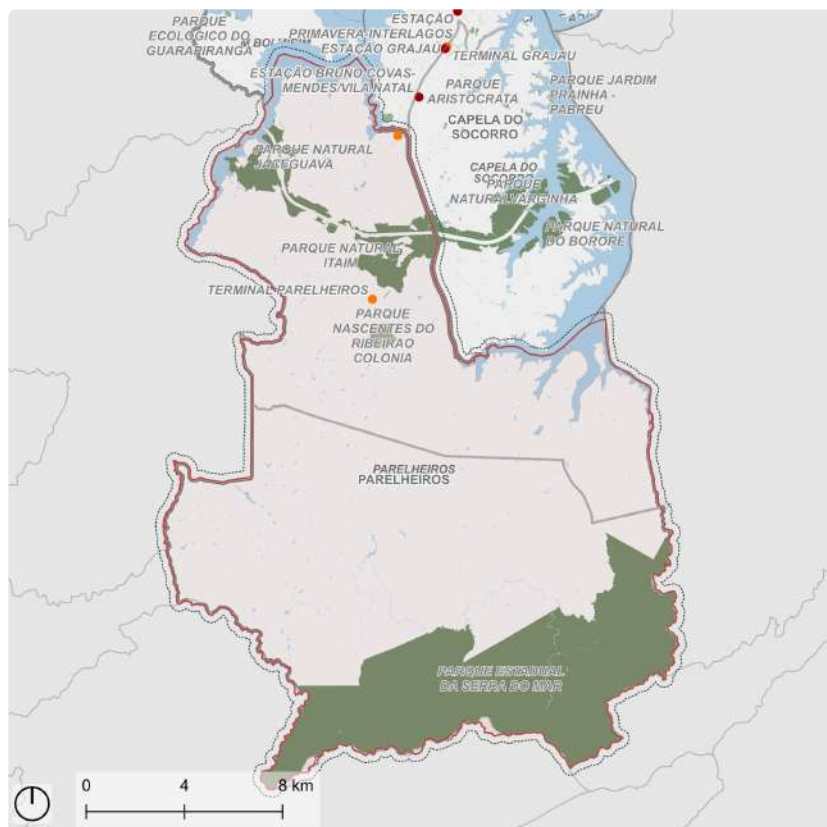


ID	Descrição	Órgão	Eixo temático	Subtema
36	Revitalização de praça Praça do Trabalhador	SUB	Meio Ambiente	Praça
61	Instalação de concha acústica Parque Maria Fernandes	SUB	Meio Ambiente	Espaço Livre Público
1046	Parque Natural Municipal Itaim	SVMA	Meio Ambiente	Conservação Ambiental
1050	Parque Natural Municipal Mananciais Paulistanos - Paiol-Jusa	SVMA	Meio Ambiente	Conservação Ambiental
1051	Unidade de Conservação Mananciais Paulistanos - Itaim-Viterbo	SVMA	Meio Ambiente	Conservação Ambiental
1054	Unidade de Conservação Mananciais Paulistanos - Araguava	SVMA	Meio Ambiente	Conservação Ambiental
1117	Parque Parque Linear - Ribeirão Caulim	SVMA	Meio Ambiente	Parque Linear
1194	Parque Natural Municipal Jaceguava	SVMA	Meio Ambiente	Conservação Ambiental
1216	Corredor Verde Corredor Polinizador - Grajaú - Rodoanel	SVMA	Meio Ambiente	Corredor Verde/ Ecológico
1315	Corredor Verde Corredor da Mata Atlântica Sul - Trecho 1 Jaceguava - Cipó - Emburá	SVMA	Meio Ambiente	Corredor Verde/ Ecológico
1676	Intervenções de microdrenagem Jardins de chuva - Av. Jaceguava	SMSUB; SUB	Infraestrutura e Saneamento Ambiental	Drenagem
2398	Urbanização Lote 8 - Paulo Afonso	SEHAB	Habitação Social	Urbanização
2399	Urbanização Lote 8 - Córrego Caulim - Setor 1	SEHAB	Habitação Social	Urbanização

ID	Descrição	Órgão	Eixo temático	Subtema
2401	Urbanização Lote 8 - Dois Amores	SEHAB	Habitação Social	Urbanização
2439	Urbanização Lote 8 - Jardim Iporã	SEHAB	Habitação Social	Urbanização
2563	Novo equipamento EMEF - Recanto Campo Belo	SME	Desenvolvimento Social e Equipamentos	Equipamento de Educação
2757	Estrutura cicloviária Est. Ecoturística de Parelheiros	SMT; CET	Mobilidade	Sistema Cicloviário
2913	Estrutura cicloviária Jaceguava	SMT; CET	Mobilidade	Sistema Cicloviário

ID 410 | Política de Regularização Fundiária

Escala: Macrorregional



Fonte: PMSP
Elaboração: SMUL/PLANURB - 2025
Datum horizontal: SIRGAS 2000 | UTM 23 S

DESCRIÇÃO (PRS)

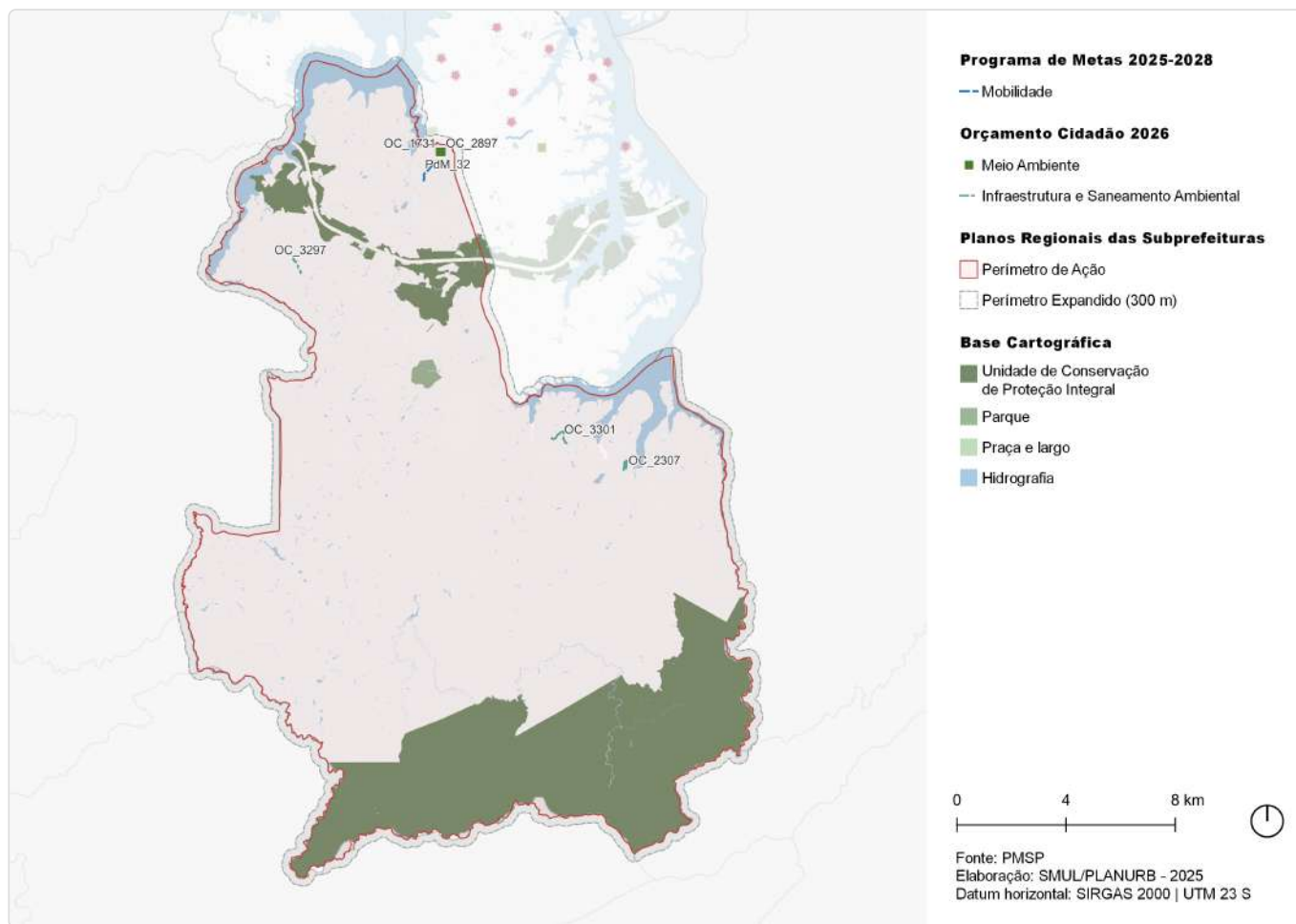
Loteamentos e áreas de assentamentos precários em área de Preservação ambiental e APRM - Área de Proteção e Recuperação de Mananciais que necessitam regularização fundiária, incluindo bairros como Jd. Manacá da Serra, Jd. São Francisco de Assis, Jd. Progresso, Jd. Almeida, Vila Marcelo, Jardim Nova Era, Vargem Grande, Jardim Oriental, Parque Florestal, Jardim São Norberto.

EIXOS TEMÁTICOS

- Meio Ambiente
- Infraestrutura e Saneamento Ambiental
- Habitação Social
- Desenvolvimento Social e Equipamentos
- Mobilidade

ID 410 | Política de Regularização Fundiária

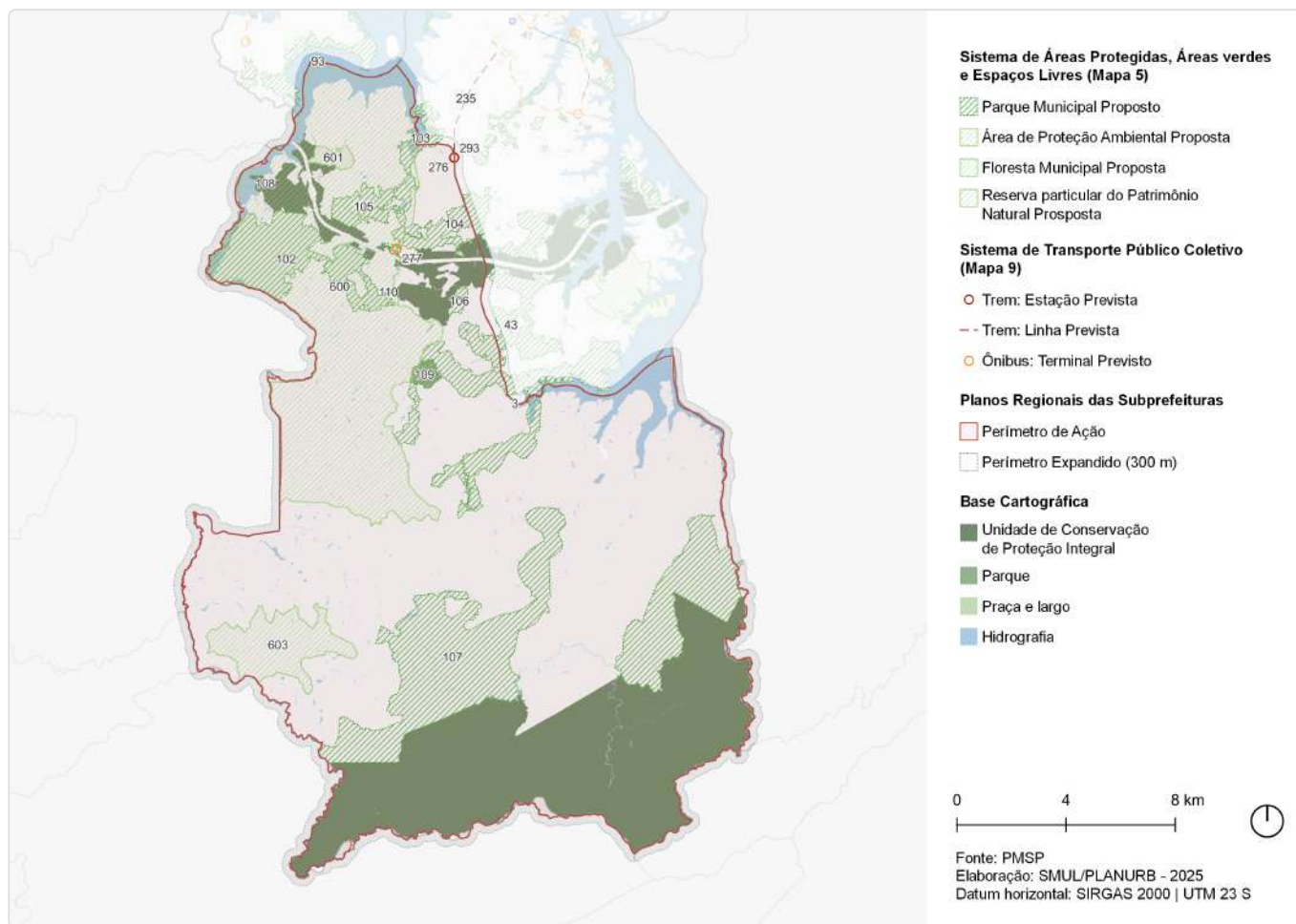
Intervenções previstas para o quadriênio: Programa de Metas 2025-2028 e Orçamento Cidadão 2026



ID	Ação	Descrição	Órgão(s)	Eixo temático	Subtema
PdM_32	Concluir a duplicação da Avenida Senador Teotônio Vilela	Duplicação Av. Senador Teotônio Vilela	SIURB; SPOBRAS	Mobilidade	Sistema Viário; Transporte Público Coletivo; Sistema Cicloviário
OC_1731	Instalar concha acústica	Parque Maria Fernandes	SUB	Meio Ambiente	Espaço Livre Público
OC_2307	Executar pavimentação e drenagem para a Rua José Bonifácio e outras	Rua José Bonifácio / Antônio Carlos de Lima no Bairro do Barragem	SMSUB; SUB	Infraestrutura e Saneamento Ambiental	Drenagem
OC_2897	Revitalizar Praça do Trabalhador	Praça do Trabalhador	SUB	Meio Ambiente	Praça
OC_3297	Executar drenagem e pavimentação da Rua João Schunck - Parque Florestal	Rua João Schunck	SUB	Infraestrutura e Saneamento Ambiental	Drenagem
OC_3301	Executar drenagem e pavimentação da Estrada José da Cruz no Parque América	Estrada José da Cruz	SUB	Infraestrutura e Saneamento Ambiental	Drenagem

ID 410 | Política de Regularização Fundiária

Outras ações previstas: Plano Diretor Estratégico (PDE)

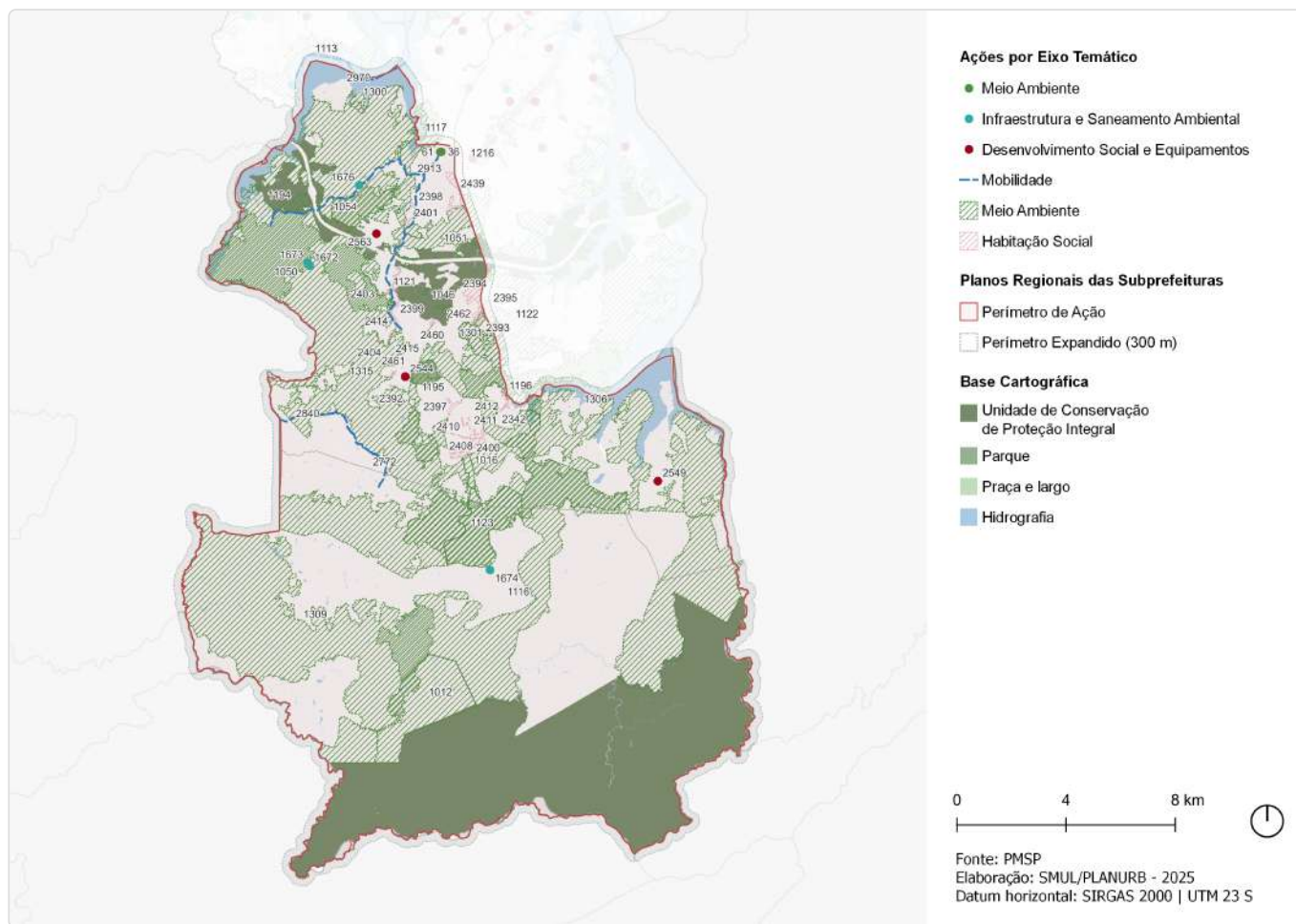


ID	Ação	Descrição	Origem	Eixo temático	Subtema
3	Parque Natural	Cratera de Colônia	Mapa 5	Meio Ambiente	Parque
43	Parque de Conservação	Mananciais Paulistanos - Ribeirão Borore	Mapa 5	Meio Ambiente	Parque
93	Parque Orla	Mboi Mirim - Riviera	Mapa 5	Meio Ambiente	Parque
102	Parque Natural	Mananciais Paulistanos - Paiol-jusa	Mapa 5	Meio Ambiente	Parque
103	Parque Linear	Ribeirão Caulim	Mapa 5	Meio Ambiente	Parque linear
104	Parque de Conservação	Mananciais Paulistanos - Itaim-viterbo	Mapa 5	Meio Ambiente	Parque
105	Parque de Conservação	Mananciais Paulistanos - Araguava	Mapa 5	Meio Ambiente	Parque
106	Parque Natural	Itaim	Mapa 5	Meio Ambiente	Parque
107	Parque Natural	Borda da Serra do Mar	Mapa 5	Meio Ambiente	Parque
108	Parque Natural	Jaceguava	Mapa 5	Meio Ambiente	Parque
109	Parque Urbano	Nascentes do Ribeirão Colonia	Mapa 5	Meio Ambiente	Parque
110	Parque Linear	Alamos	Mapa 5	Meio Ambiente	Parque linear
235	CPTM	Modernização da Linha 9 - Esmeralda	Mapa 9	Mobilidade	Transporte público coletivo

ID	Ação	Descrição	Origem	Eixo temático	Subtema
276	Terminal de ônibus	Terminal - Estação Varginha	Mapa 9	Mobilidade	Tranporte público coletivo
277	Terminal de ônibus	Terminal - Parelheiros (novo)	Mapa 9	Mobilidade	Tranporte público coletivo
293	CPTM	Estação - Varginha-Trilhos	Mapa 9	Mobilidade	Tranporte público coletivo
600	APA	Embura - Jaceguava	Mapa 5	Meio Ambiente	Conservação Ambiental
601	RPPN	Solo Sagrado de Guarapiranga	Mapa 5	Meio Ambiente	Conservação Ambiental
603	Floresta Municipal	Gramado	Mapa 5	Meio Ambiente	Conservação Ambiental

ID 410 | Política de Regularização Fundiária

Outras ações previstas: Planejamento Setorial



ID	Descrição	Órgão	Eixo temático	Subtema
36	Revitalização de praça Praça do Trabalhador	SUB	Meio Ambiente	Praça
61	Instalação de concha acústica Parque Maria Fernandes	SUB	Meio Ambiente	Espaço Livre Público
1012	Parque Natural Municipal Serra do Mar - Bela Vista	SVMA	Meio Ambiente	Conservação Ambiental
1016	Parque Natural Municipal Cratera de Colônia - 2	SVMA	Meio Ambiente	Conservação Ambiental
1046	Parque Natural Municipal Itaim	SVMA	Meio Ambiente	Conservação Ambiental
1050	Parque Natural Municipal Mananciais Paulistanos - Paiol-Jusa	SVMA	Meio Ambiente	Conservação Ambiental
1051	Unidade de Conservação Mananciais Paulistanos - Itaim-Viterbo	SVMA	Meio Ambiente	Conservação Ambiental
1054	Unidade de Conservação Mananciais Paulistanos - Araguava	SVMA	Meio Ambiente	Conservação Ambiental
1113	Parque Parque Orla - M'Boi Mirim - Riviera	SVMA	Meio Ambiente	Parque
1116	Parque Natural Municipal Serra do Mar - Evangelista de Souza	SVMA	Meio Ambiente	Conservação Ambiental
1117	Parque Parque Linear - Ribeirão Caulim	SVMA	Meio Ambiente	Parque Linear
1121	Parque Parque Linear - Alamos	SVMA	Meio Ambiente	Parque Linear
1122	Unidade de Conservação Mananciais Paulistanos - Ribeirão Bororé	SVMA	Meio Ambiente	Conservação Ambiental
1123	Parque Natural Municipal Cratera de Colônia - 1	SVMA	Meio Ambiente	Conservação Ambiental

ID	Descrição	Órgão	Eixo temático	Subtema
1194	Parque Natural Municipal Jaceguava	SVMA	Meio Ambiente	Conservação Ambiental
1195	Parque Parque Urbano - Nascentes do Ribeirão Colônia	SVMA	Meio Ambiente	Parque
1196	Parque Natural Municipal Taquacetuba	SVMA	Meio Ambiente	Conservação Ambiental
1216	Corredor Verde Corredor Polinizador - Grajaú - Rodoanel	SVMA	Meio Ambiente	Corredor Verde/ Ecológico
1300	Corredor Verde Parelheiros 1	SVMA	Meio Ambiente	Corredor Verde/ Ecológico
1301	Corredor Verde Parelheiros 2	SVMA	Meio Ambiente	Corredor Verde/ Ecológico
1306	Corredor Verde Corredor da Mata Atlântica Sul - Trecho 2 Itaim - Colônia	SVMA	Meio Ambiente	Corredor Verde/ Ecológico
1309	Corredor Verde Corredor da Mata Atlântica Sul	SVMA	Meio Ambiente	Corredor Verde/ Ecológico
1315	Corredor Verde Corredor da Mata Atlântica Sul - Trecho 1 Jaceguava - Cipó - Emburá	SVMA	Meio Ambiente	Corredor Verde/ Ecológico
1672	Intervenções de microdrenagem Jardins de chuva - R. Sinfonia Militar	SMSUB; SUB	Infraestrutura e Saneamento Ambiental	Drenagem
1673	Intervenções de microdrenagem Jardins de chuva - R. H	SMSUB; SUB	Infraestrutura e Saneamento Ambiental	Drenagem
1674	Intervenções de microdrenagem Jardins de chuva - R. Manoel da Silva	SMSUB; SUB	Infraestrutura e Saneamento Ambiental	Drenagem
1676	Intervenções de microdrenagem Jardins de chuva - Av. Jaceguava	SMSUB; SUB	Infraestrutura e Saneamento Ambiental	Drenagem
2341	Provisão habitacional Produção Direta Mananciais - Lote 8 - Jardim Bosque do Sol	SEHAB	Habitação Social	Provisão Habitacional
2342	Provisão habitacional Produção Direta Mananciais - Lote 8 - Jardim Santa Terezinha	SEHAB	Habitação Social	Provisão Habitacional
2392	Urbanização Lote 8 - Chácara Progresso	SEHAB	Habitação Social	Urbanização
2393	Urbanização Lote 8 - Jardim São Norberto - Setor 2	SEHAB	Habitação Social	Urbanização
2394	Urbanização Lote 8 - Jardim São Norberto - Setor 3	SEHAB	Habitação Social	Urbanização
2395	Urbanização Lote 8 - Jardim São Norberto - Setor 4	SEHAB	Habitação Social	Urbanização
2396	Urbanização Lote 8 - Jardim Silveira - Setor 1	SEHAB	Habitação Social	Urbanização
2397	Urbanização Lote 8 - Jardim Silveira - Setor 2	SEHAB	Habitação Social	Urbanização
2398	Urbanização Lote 8 - Paulo Afonso	SEHAB	Habitação Social	Urbanização
2399	Urbanização Lote 8 - Córrego Caulim - Setor 1	SEHAB	Habitação Social	Urbanização
2400	Urbanização Lote 8 - Vargem Grande - Setor 3	SEHAB	Habitação Social	Urbanização
2401	Urbanização Lote 8 - Dois Amores	SEHAB	Habitação Social	Urbanização
2402	Urbanização Lote 8 - Galileia - Setor 1	SEHAB	Habitação Social	Urbanização
2403	Urbanização Lote 8 - Galileia - Setor 2	SEHAB	Habitação Social	Urbanização
2404	Urbanização Lote 8 - Jardim Bosque do Sol	SEHAB	Habitação Social	Urbanização
2408	Urbanização Lote 8 - Vargem Grande - Setor 1	SEHAB	Habitação Social	Urbanização
2409	Urbanização Lote 8 - Vargem Grande - Setor 2	SEHAB	Habitação Social	Urbanização
2410	Urbanização Lote 8 - Vargem Grande - Setor 4	SEHAB	Habitação Social	Urbanização
2411	Urbanização Lote 8 - Jardim Santa Terezinha - Setor 2	SEHAB	Habitação Social	Urbanização
2412	Urbanização Lote 8 - Jardim Santa Terezinha - Setor 3	SEHAB	Habitação Social	Urbanização

ID	Descrição	Órgão	Eixo temático	Subtema
2413	Urbanização Lote 8 - Jardim Santa Terezinha - Setor 4	SEHAB	Habitação Social	Urbanização
2414	Urbanização Lote 8 - Tomás Sandrino - Setor 1	SEHAB	Habitação Social	Urbanização
2415	Urbanização Lote 8 - Tomás Sandrino - Setor 2	SEHAB	Habitação Social	Urbanização
2439	Urbanização Lote 8 - Jardim Iporã	SEHAB	Habitação Social	Urbanização
2460	Urbanização Lote 8 - Centro de Parelheiros	SEHAB	Habitação Social	Urbanização
2461	Urbanização Lote 8 - Jardim Recreio	SEHAB	Habitação Social	Urbanização
2462	Urbanização Lote 8 - Jardim São Norberto - Setor 1	SEHAB	Habitação Social	Urbanização
2544	Novo equipamento CEI - Pedrinho Roschel	SME	Desenvolvimento Social e Equipamentos	Equipamento de Educação
2549	Novo equipamento CEI/EMEF - Manoel da Costa Capanema	SME	Desenvolvimento Social e Equipamentos	Equipamento de Educação
2563	Novo equipamento EMEF - Recanto Campo Belo	SME	Desenvolvimento Social e Equipamentos	Equipamento de Educação
2757	Estrutura cicloviária Est. Ecoturística de Parelheiros	SMT; CET	Mobilidade	Sistema Cicloviário
2772	Estrutura cicloviária Est. Eng. Marsilac	SMT; CET	Mobilidade	Sistema Cicloviário
2840	Estrutura cicloviária Est. Cipó	SMT; CET	Mobilidade	Sistema Cicloviário
2913	Estrutura cicloviária Jaceguava	SMT; CET	Mobilidade	Sistema Cicloviário
2970	Infraestrutura de transporte Hidrovia Urbana do Reservatório Guarapiranga	SMT; SPTRANS	Mobilidade	Sistema Hidroviário

ID 411 | Chapecó Km 47

Escala: Regional



Perímetro de Ação Perímetro Expandido (300 m) Hidrografia



Fonte: PMSP
Elaboração: SMUL/PLANURB - 2025
Datum horizontal: SIRGAS 2000 | UTM 23 S

DESCRIÇÃO (PRS)

Assentamento localizado próximo ao entroncamento da Estrada da Ponte Seca com a Estrada Engenheiro Marsilac.

EIXOS TEMÁTICOS

- Meio Ambiente
- Infraestrutura e Saneamento Ambiental
- Habitação Social
- Desenvolvimento Social e Equipamentos

ID 411 | Chapecó KM 47


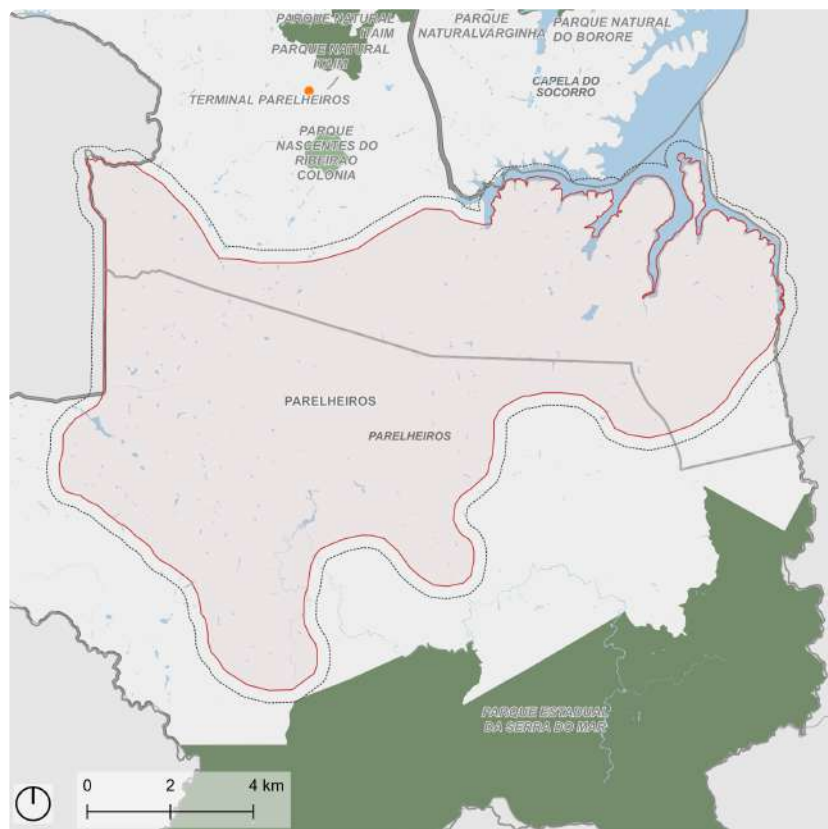
Outras ações previstas: Planejamento Setorial



ID	Descrição	Órgão	Eixo temático	Subtema
1123	Parque Natural Municipal Cratera de Colônia - 1	SVMA	Meio Ambiente	Conservação Ambiental
1315	Corredor Verde Corredor da Mata Atlântica Sul - Trecho 1 Jaceguava - Cipó - Emburá	SVMA	Meio Ambiente	Corredor Verde/ Ecológico

ID 412 | Política de Agroecologia

Escala: Macrorregional



Fonte: PMSP
Elaboração: SMUL/PLANURB - 2025
Datum horizontal: SIRGAS 2000 | UTM 23 S

DESCRIÇÃO (PRS)

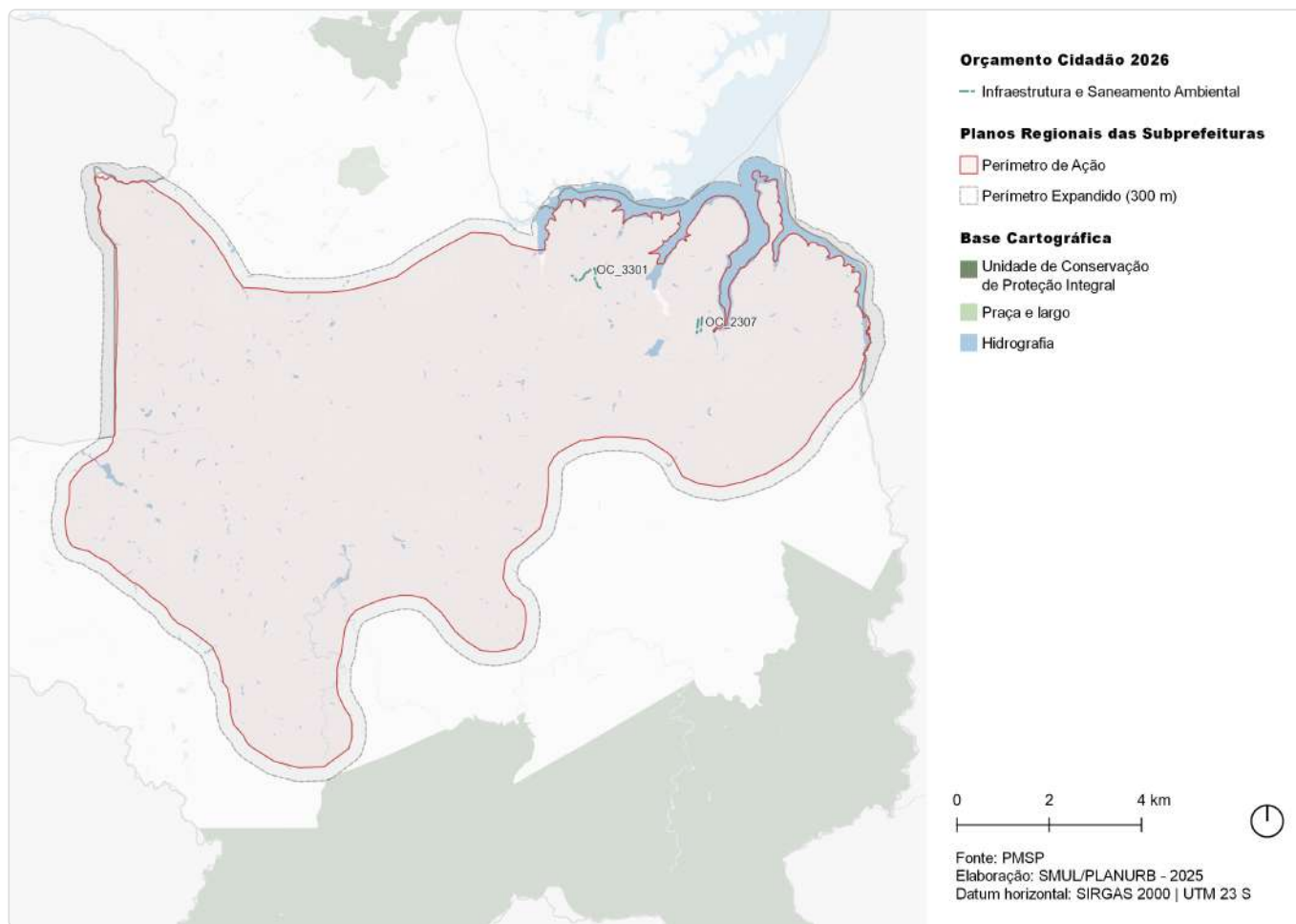
Política que compreende os imóveis com produção hortifrutigranjeira e viveiros de produção de mudas, situados nos distritos de Parelheiros e Marsilac no perímetro rural definido pelo PDE 2014.

EIXOS TEMÁTICOS

- Meio Ambiente
- Infraestrutura e Saneamento Ambiental
- Desenvolvimento Econômico Sustentável
- Desenvolvimento Social e Equipamentos
- Mobilidade

ID 412 | Política de Agroecologia

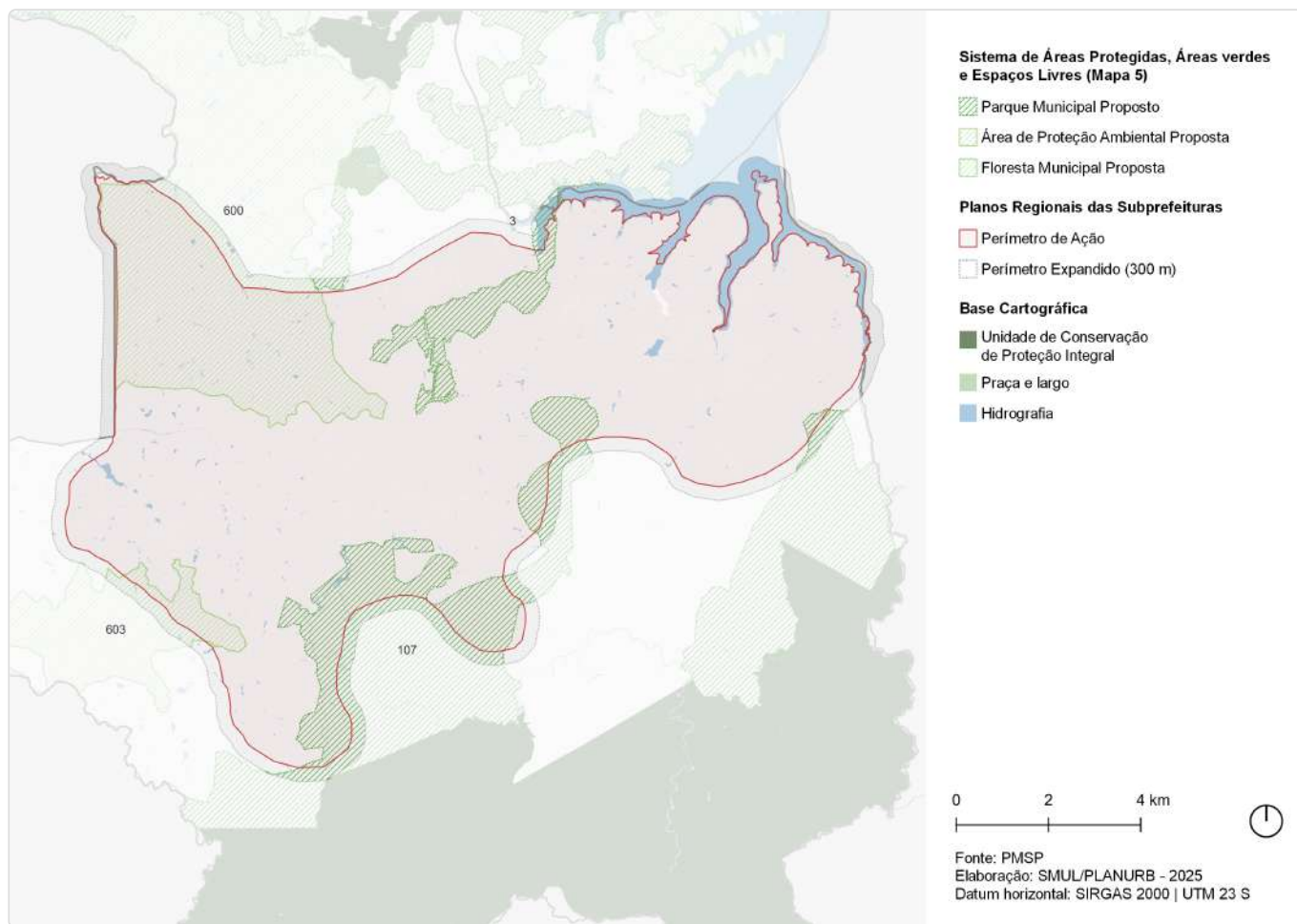
Intervenções previstas para o quadriênio: Programa de Metas 2025-2028 e Orçamento Cidadão 2026



ID	Ação	Descrição	Órgão(s)	Eixo temático	Subtema
OC_2307	Executar pavimentação e drenagem para a Rua José Bonifácio e outras	Rua José Bonifácio / Antônio Carlos de Lima no Bairro do Barragem	SMSUB; SUB	Infraestrutura e Saneamento Ambiental	Drenagem
OC_3301	Executar drenagem e pavimentação da Estrada José da Cruz no Parque América	Estrada José da Cruz	SUB	Infraestrutura e Saneamento Ambiental	Drenagem

ID 412 | Política de Agroecologia

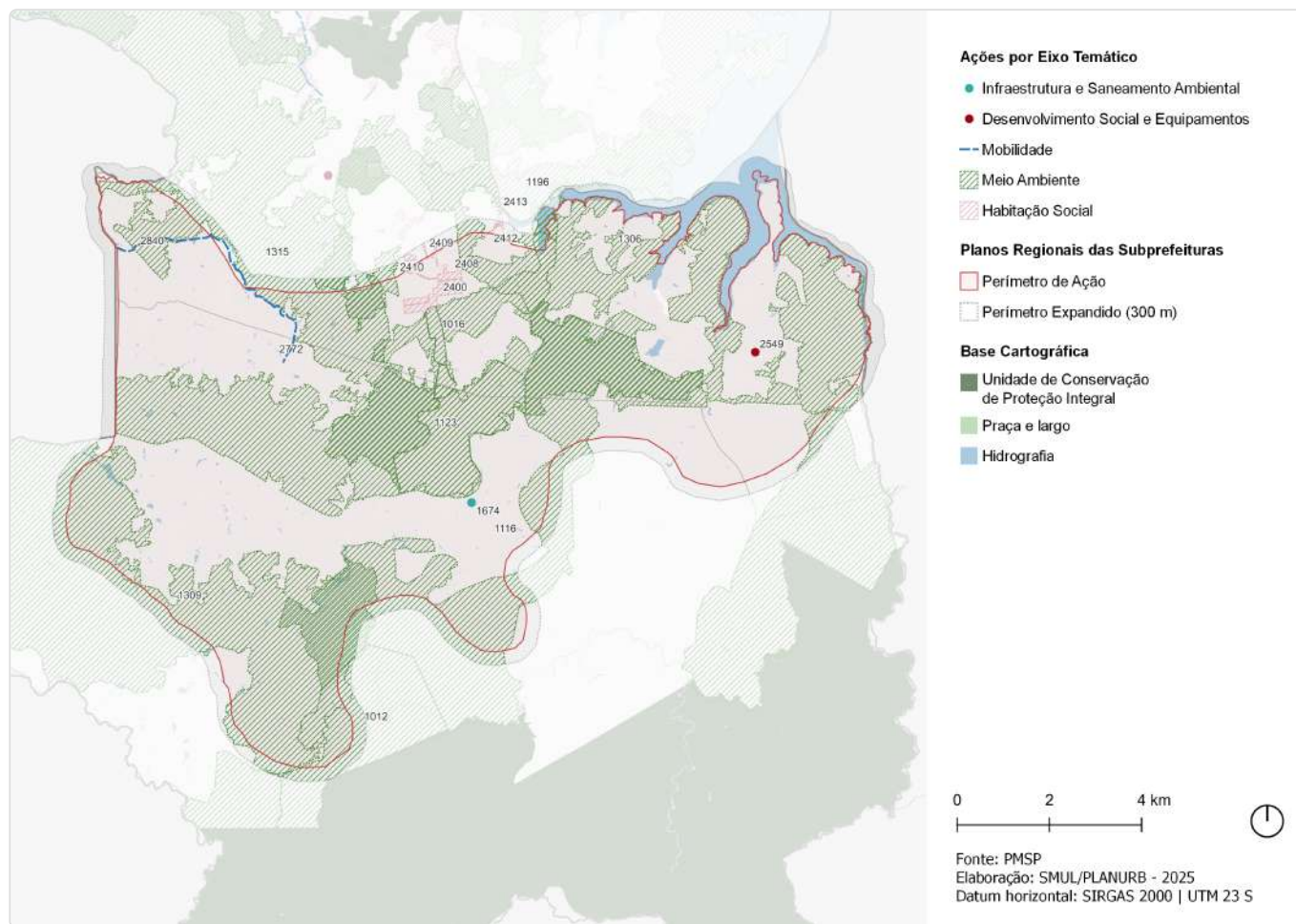
Outras ações previstas: Plano Diretor Estratégico (PDE)



ID	Ação	Descrição	Origem	Eixo temático	Subtema
3	Parque Natural	Cratera de Colônia	Mapa 5	Meio Ambiente	Parque
107	Parque Natural	Borda da Serra do Mar	Mapa 5	Meio Ambiente	Parque
600	APA	Embura - Jaceguava	Mapa 5	Meio Ambiente	Conservação Ambiental
603	Floresta Municipal	Gramado	Mapa 5	Meio Ambiente	Conservação Ambiental

ID 412 | Política de Agroecologia

Outras ações previstas: Planejamento Setorial

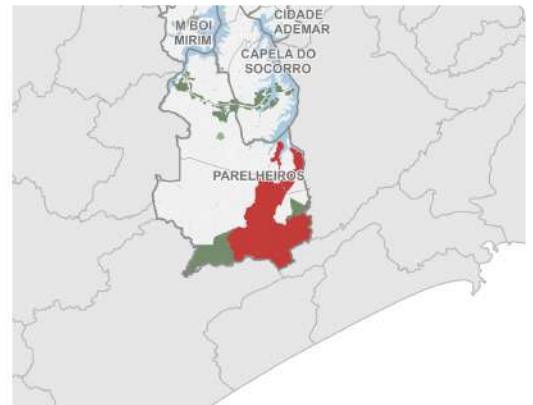
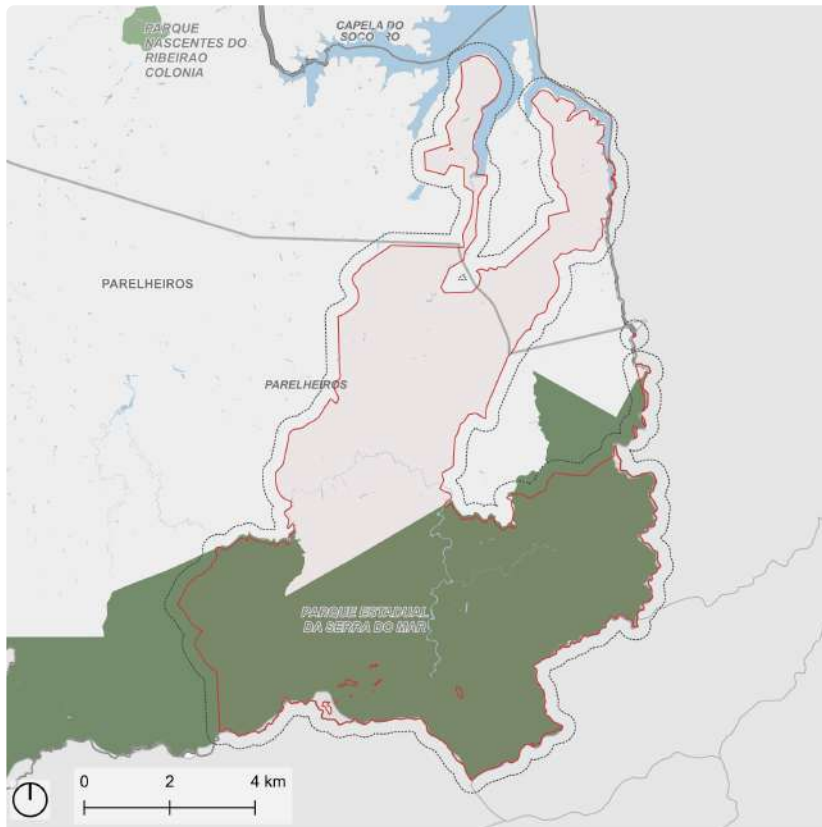


ID	Descrição	Órgão	Eixo temático	Subtema
1012	Parque Natural Municipal Serra do Mar - Bela Vista	SVMA	Meio Ambiente	Conservação Ambiental
1016	Parque Natural Municipal Cratera de Colônia - 2	SVMA	Meio Ambiente	Conservação Ambiental
1116	Parque Natural Municipal Serra do Mar - Evangelista de Souza	SVMA	Meio Ambiente	Conservação Ambiental
1123	Parque Natural Municipal Cratera de Colônia - 1	SVMA	Meio Ambiente	Conservação Ambiental
1196	Parque Natural Municipal Taquacetuba	SVMA	Meio Ambiente	Conservação Ambiental
1306	Corredor Verde Corredor da Mata Atlântica Sul - Trecho 2 Itaim - Colônia	SVMA	Meio Ambiente	Corredor Verde/ Ecológico
1309	Corredor Verde Corredor da Mata Atlântica Sul	SVMA	Meio Ambiente	Corredor Verde/ Ecológico
1315	Corredor Verde Corredor da Mata Atlântica Sul - Trecho 1 Jaceguava - Cipó - Emburá	SVMA	Meio Ambiente	Corredor Verde/ Ecológico
1674	Intervenções de microdrenagem Jardins de chuva - R. Manoel da Silva	SMSUB; SUB	Infraestrutura e Saneamento Ambiental	Drenagem
2342	Provisão habitacional Produção Direta Mananciais - Lote 8 - Jardim Santa Terezinha	SEHAB	Habitação Social	Provisão Habitacional
2400	Urbanização Lote 8 - Vargem Grande - Setor 3	SEHAB	Habitação Social	Urbanização
2408	Urbanização Lote 8 - Vargem Grande - Setor 1	SEHAB	Habitação Social	Urbanização
2409	Urbanização Lote 8 - Vargem Grande - Setor 2	SEHAB	Habitação Social	Urbanização

ID	Descrição	Órgão	Eixo temático	Subtema
2410	Urbanização Lote 8 - Vargem Grande - Setor 4	SEHAB	Habitação Social	Urbanização
2411	Urbanização Lote 8 - Jardim Santa Terezinha - Setor 2	SEHAB	Habitação Social	Urbanização
2412	Urbanização Lote 8 - Jardim Santa Terezinha - Setor 3	SEHAB	Habitação Social	Urbanização
2413	Urbanização Lote 8 - Jardim Santa Terezinha - Setor 4	SEHAB	Habitação Social	Urbanização
2549	Novo equipamento CEI/EMEF - Manoel da Costa Capanema	SME	Desenvolvimento Social e Equipamentos	Equipamento de Educação
2772	Estrutura cicloviária Est. Eng. Marsilac	SMT; CET	Mobilidade	Sistema Cicloviário
2840	Estrutura cicloviária Est. Cipó	SMT; CET	Mobilidade	Sistema Cicloviário

ID 413 | Território Indígena

Escala: Macrorregional



Fonte: PMSP
Elaboração: SMUL/PLANURB - 2025
Datum horizontal: SIRGAS 2000 | UTM 23 S

DESCRIÇÃO (PRS)

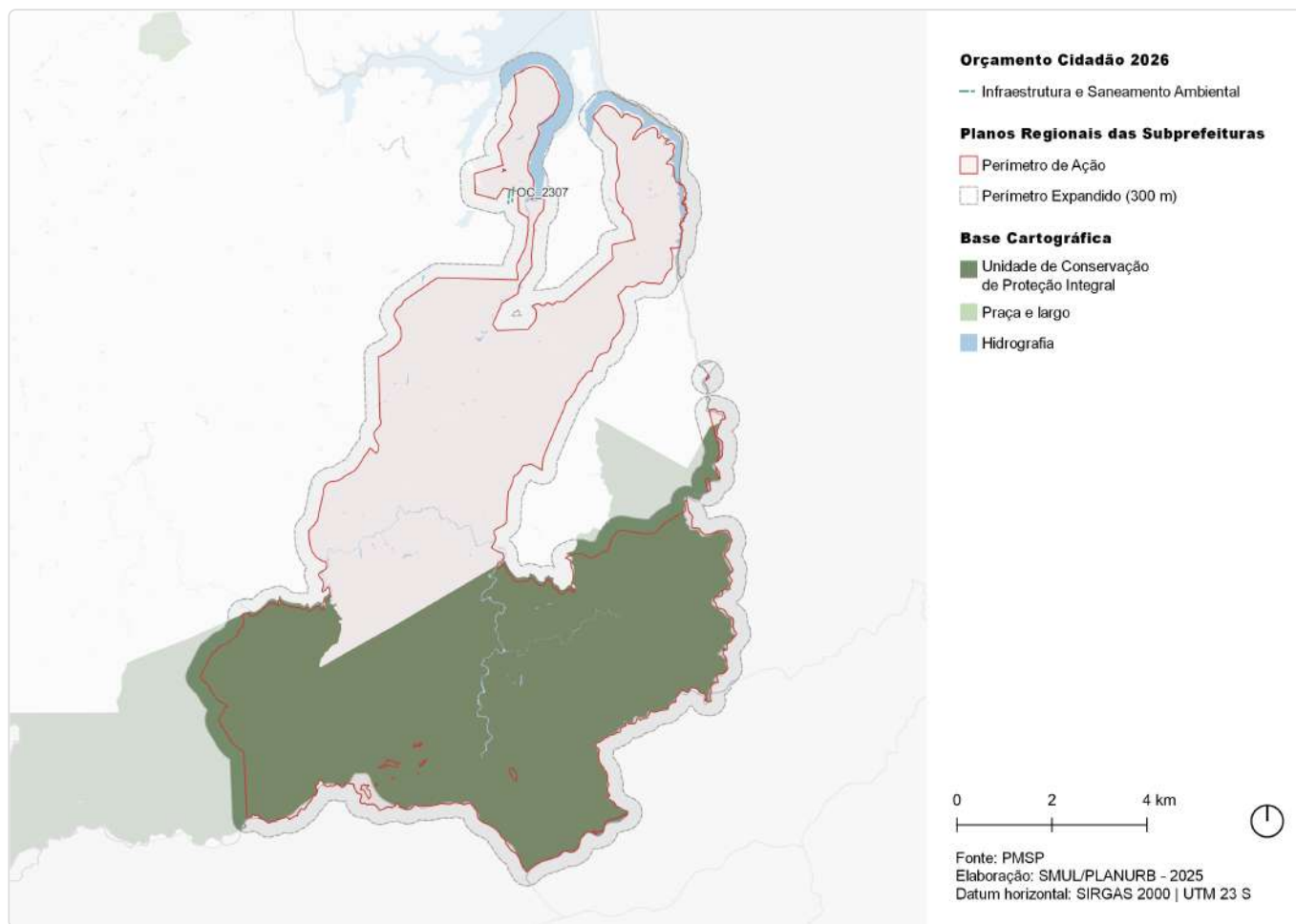
O perímetro corresponde ao limite da TI - Terra Indígena Tenondé-Porã. Área no extremo Sul de São Paulo, delimitada pela FUNAI e já reconhecida pelo atual Plano Diretor - PDE 2014.

EIXOS TEMÁTICOS

- Meio Ambiente
- Infraestrutura e Saneamento Ambiental
- Desenvolvimento Econômico Sustentável
- Desenvolvimento Social e Equipamentos
- Patrimônio Cultural

ID 413 | Território Indígena

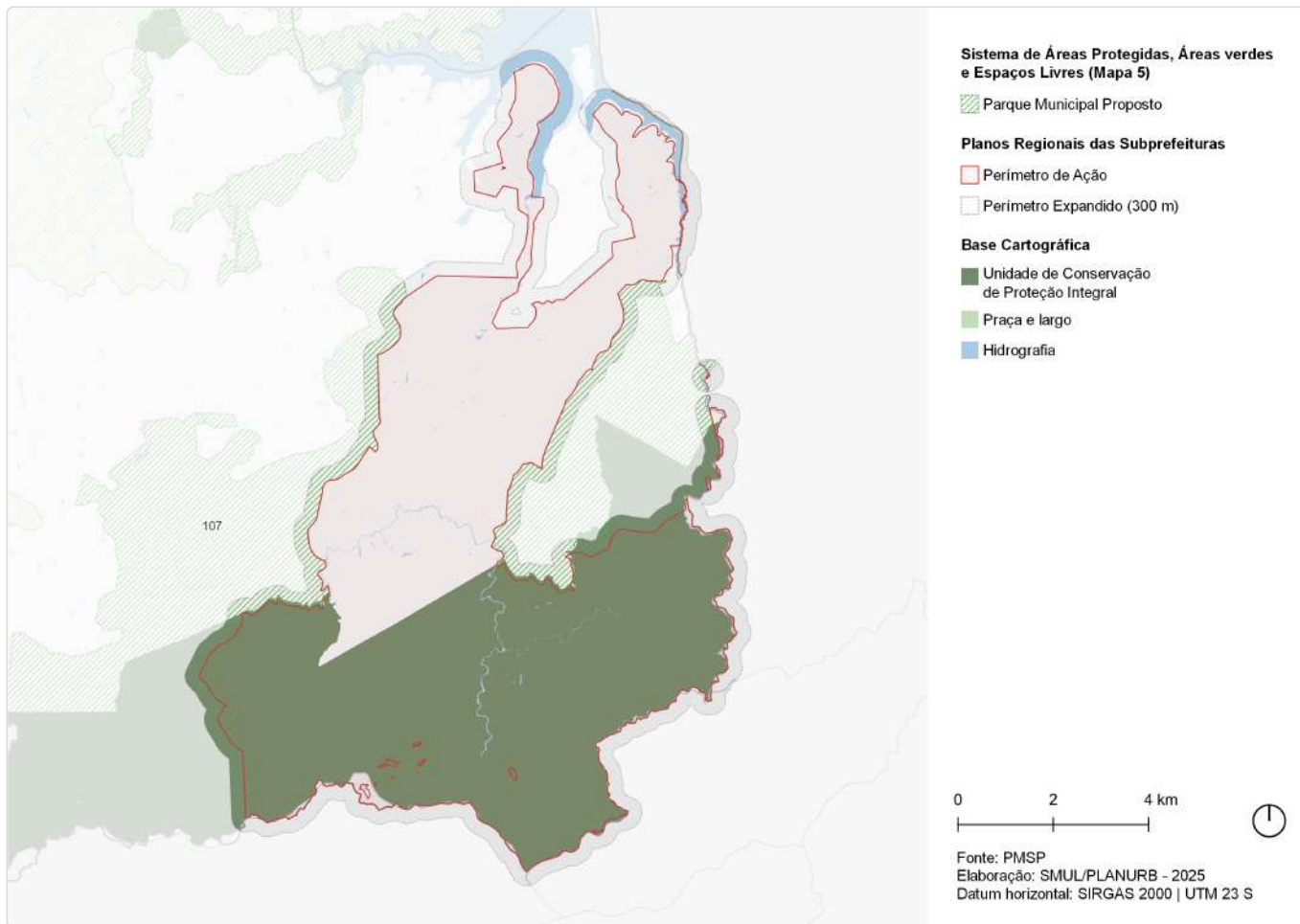
Intervenções previstas para o quadriênio: Programa de Metas 2025-2028 e Orçamento Cidadão 2026



ID	Ação	Descrição	Órgão(s)	Eixo temático	Subtema
OC_2307	Executar pavimentação e drenagem para a Rua José Bonifácio e outras	Rua José Bonifácio / Antônio Carlos de Lima no Bairro do Barragem	SMSUB; SUB	Infraestrutura e Saneamento Ambiental	Drenagem

ID 413 | Território Indígena

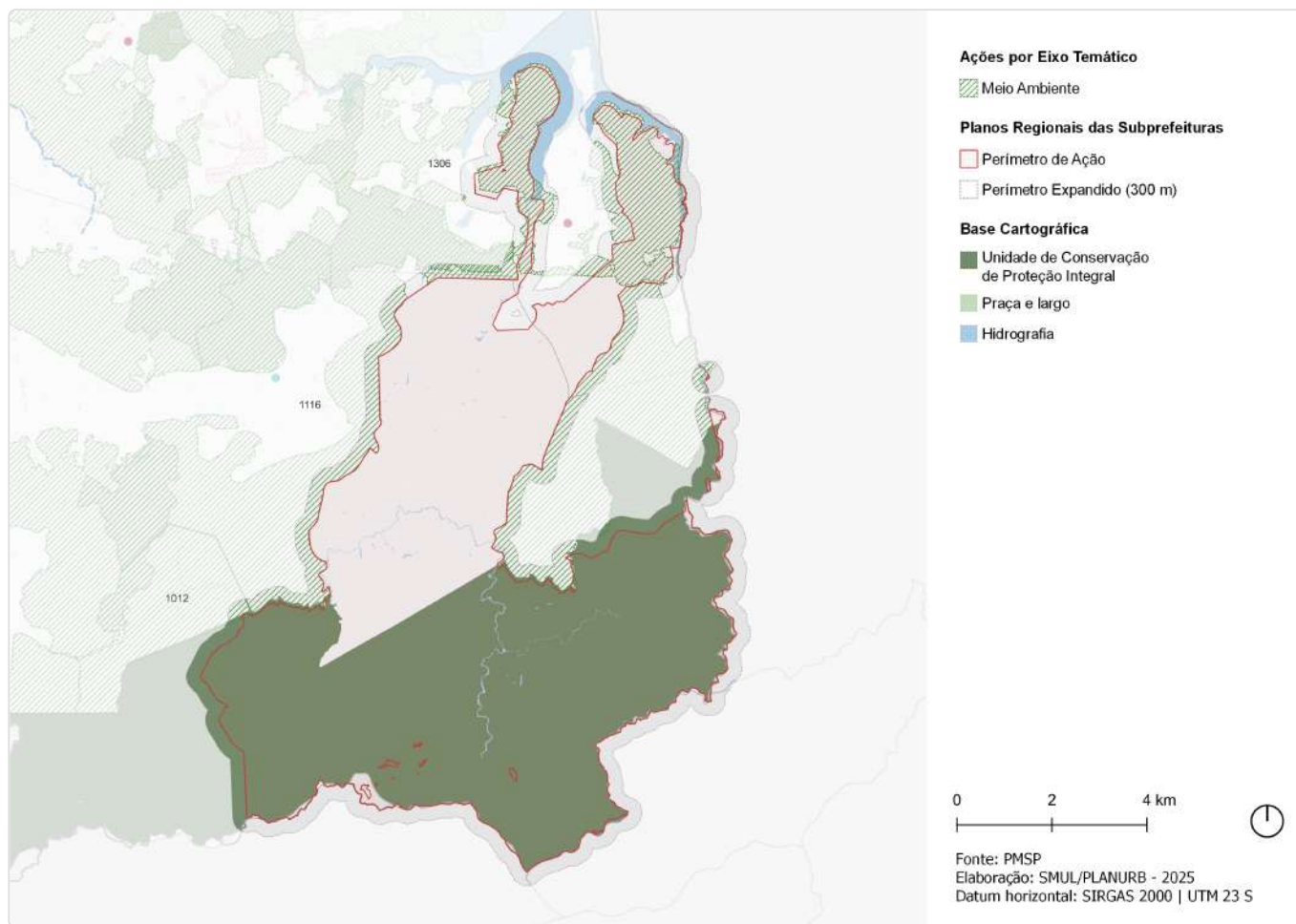
Outras ações previstas: Plano Diretor Estratégico (PDE)



ID	Ação	Descrição	Origem	Eixo temático	Subtema
107	Parque Natural	Borda da Serra do Mar	Mapa 5	Meio Ambiente	Parque

ID 413 | Território Indígena

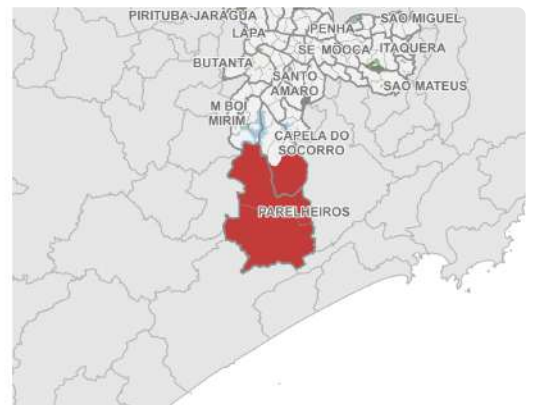
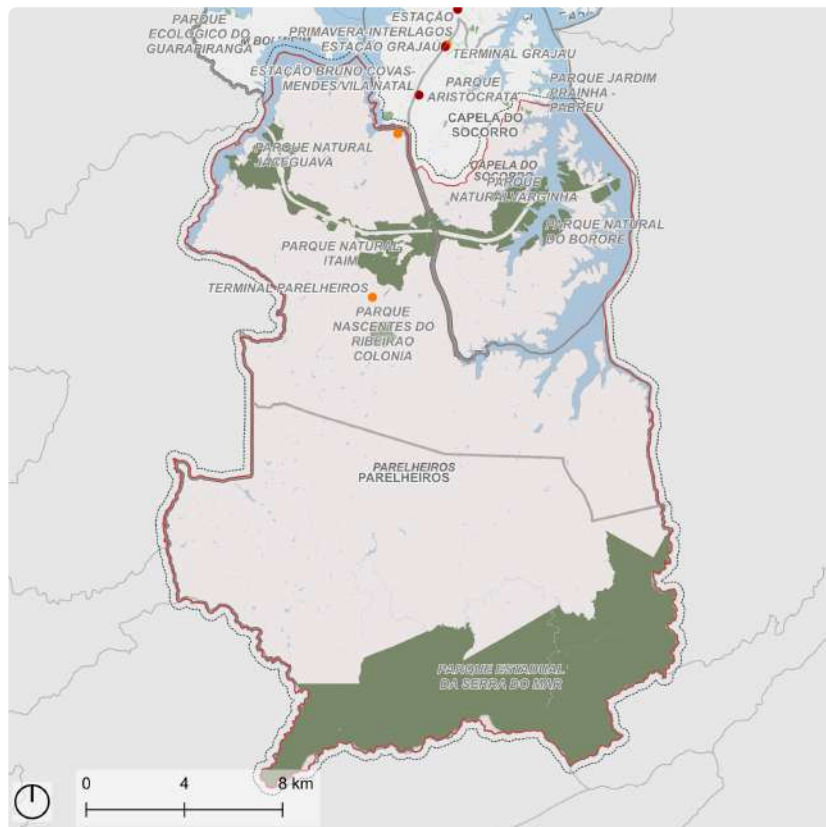
Outras ações previstas: Planejamento Setorial



ID	Descrição	Órgão	Eixo temático	Subtema
1012	Parque Natural Municipal Serra do Mar - Bela Vista	SVMA	Meio Ambiente	Conservação Ambiental
1116	Parque Natural Municipal Serra do Mar - Evangelista de Souza	SVMA	Meio Ambiente	Conservação Ambiental
1306	Corredor Verde Corredor da Mata Atlântica Sul - Trecho 2 Itaim - Colônia	SVMA	Meio Ambiente	Corredor Verde/ Ecológico

ID 415 | Polo de Ecoturismo

Escala: Macrorregional



Fonte: PMSP
Elaboração: SMUL/PLANURB - 2025
Datum horizontal: SIRGAS 2000 | UTM 23 S

DESCRIÇÃO (PRS)

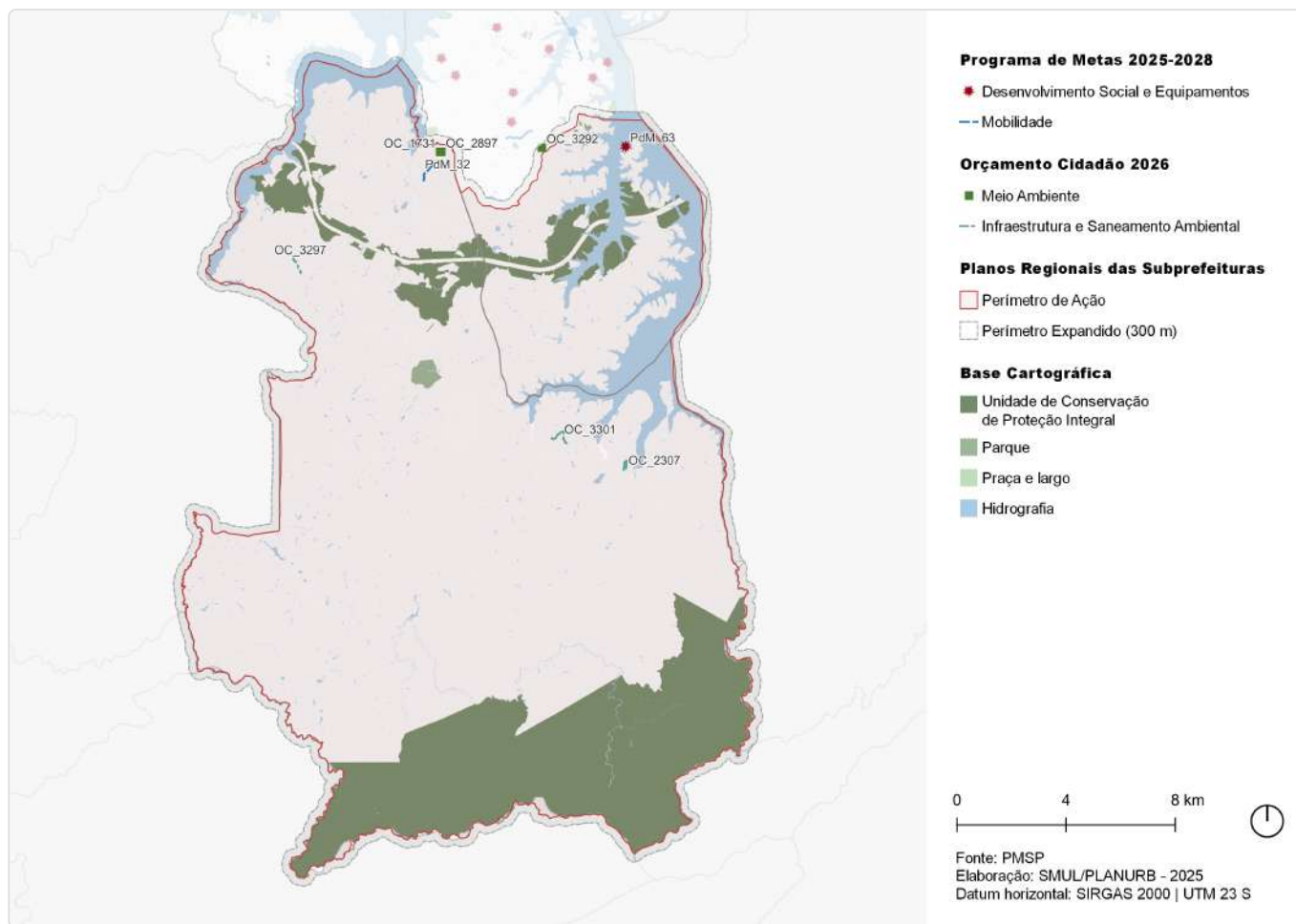
O Perímetro corresponde aos limites do Polo de Ecoturismo, idealizado a partir da Lei Municipal 15.953 de 2014, com o objetivo de promover a preservação ambiental e fortalecer o ecoturismo como fator de desenvolvimento socioeconômico local de maneira sustentável. Abrange toda a área da subprefeitura de Parelheiros e o sul da subprefeitura de Capela do Socorro.

EIXOS TEMÁTICOS

- Meio Ambiente
- Infraestrutura e Saneamento Ambiental
- Desenvolvimento Econômico Sustentável
- Desenvolvimento Social e Equipamentos
- Patrimônio Cultural
- Mobilidade

ID 415 | Polo de Ecoturismo

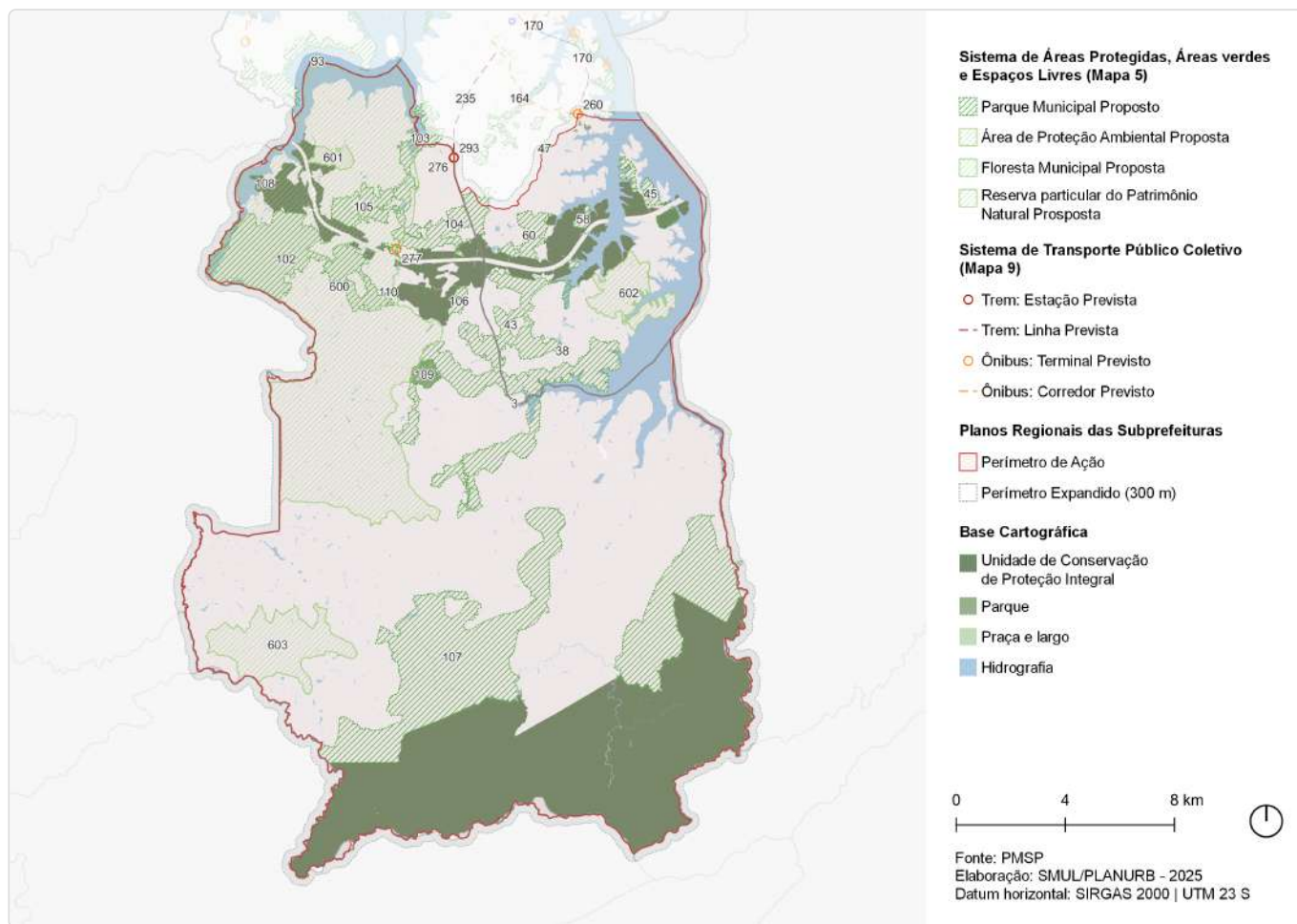
Intervenções previstas para o quadriênio: Programa de Metas 2025-2028 e Orçamento Cidadão 2026



ID	Ação	Descrição	Órgão(s)	Eixo temático	Subtema
PdM_32	Concluir a duplicação da Avenida Senador Teotônio Vilela	Duplicação Av. Senador Teotônio Vilela	SIURB; SPOBRAS	Mobilidade	Sistema Viário; Transporte Público Coletivo; Sistema Cicloviário
PdM_63	Entrega de 48 novos equipamentos, entre os quais 15 UPAs e 25 UBSS	UBS Bororé (Alcina Pimentel)	SMS	Desenvolvimento Social e Equipamentos	Equipamento de Saúde
OC_1731	Instalar concha acústica	Parque Maria Fernandes	SUB	Meio Ambiente	Espaço Livre Público
OC_2307	Executar pavimentação e drenagem para a Rua José Bonifácio e outras	Rua José Bonifácio / Antônio Carlos de Lima no Bairro do Barragem	SMSUB; SUB	Infraestrutura e Saneamento Ambiental	Drenagem
OC_2897	Revitalizar Praça do Trabalhador	Praça do Trabalhador	SUB	Infraestrutura e Saneamento Ambiental	Praça
OC_3292	Construir quadra poliesportiva pra comunidade CEU Três Lagos	CEU Três Lagos	SUB	Meio Ambiente	Espaço Livre Público
OC_3297	Executar drenagem e pavimentação da Rua João Schunck - Parque Florestal	Rua João Schunck	SUB	Infraestrutura e Saneamento Ambiental	Drenagem
OC_3301	Executar drenagem e pavimentação da Estrada José da Cruz no Parque América	Estrada José da Cruz	SUB	Infraestrutura e Saneamento Ambiental	Drenagem

ID 415 | Polo de Ecoturismo

Outras ações previstas: Plano Diretor Estratégico (PDE)

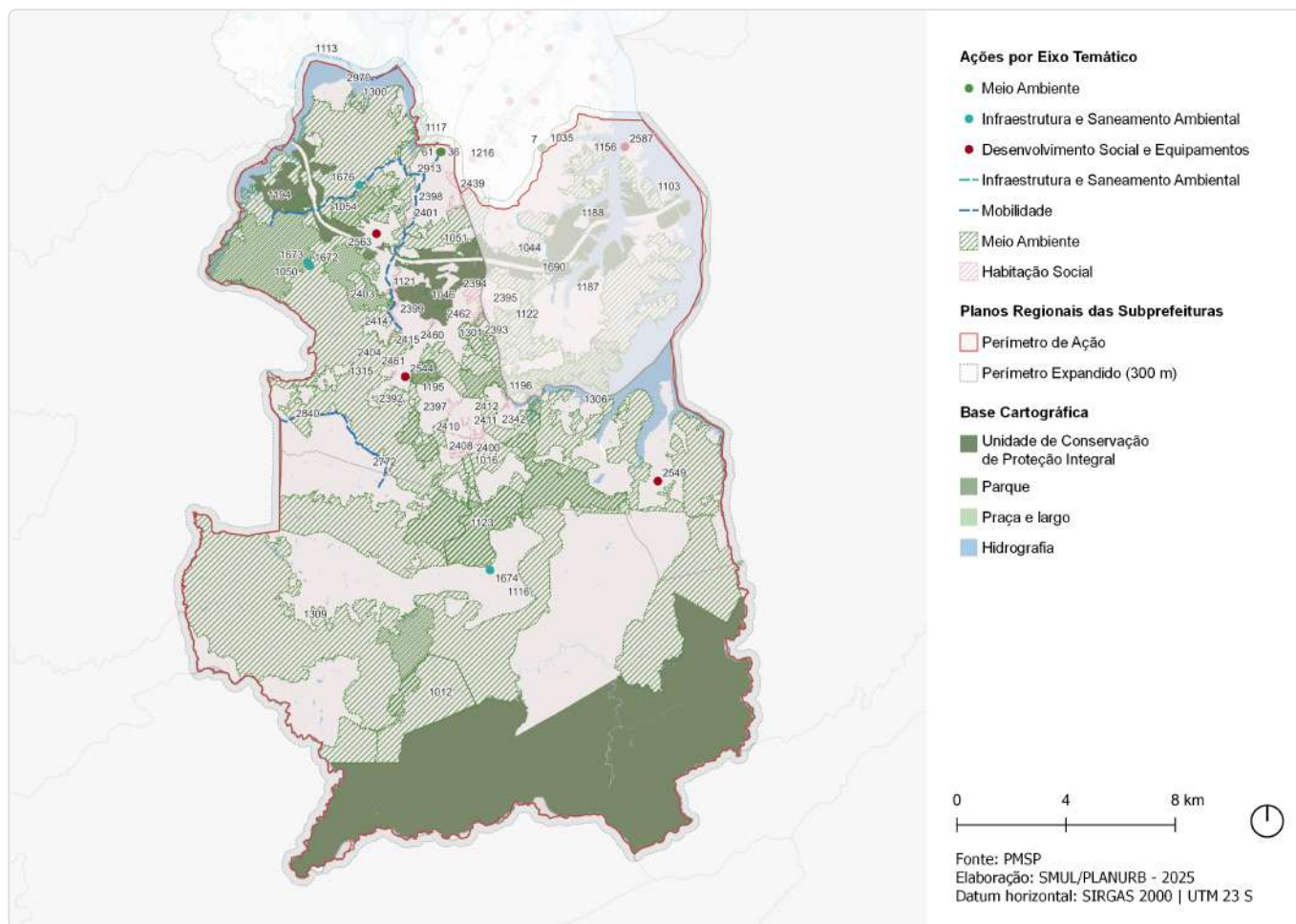


ID	Ação	Descrição	Origem	Eixo temático	Subtema
3	Parque Natural	Cratera de Colônia	Mapa 5	Meio Ambiente	Parque
38	Parque Natural	Taquacetuba - Sítio Arqueológico Casa de Taipa - Periquito	Mapa 5	Meio Ambiente	Parque
43	Parque de Conservação	Mananciais Paulistanos - Ribeirão Borore	Mapa 5	Meio Ambiente	Parque
45	Parque de Conservação	Mananciais Paulistanos - Billings	Mapa 5	Meio Ambiente	Parque
47	Parque Urbano	Ceu Tres Lagos	Mapa 5	Meio Ambiente	Parque
58	Parque Natural	Varginha	Mapa 5	Meio Ambiente	Parque
60	Parque de Conservação	Mananciais Paulistanos - Paulo Guilguer	Mapa 5	Meio Ambiente	Parque
93	Parque Orla	Mboi Mirim - Riviera	Mapa 5	Meio Ambiente	Parque
102	Parque Natural	Mananciais Paulistanos - Paiol-Jusa	Mapa 5	Meio Ambiente	Parque
103	Parque Linear	Ribeirão Caulim	Mapa 5	Meio Ambiente	Parque linear
104	Parque de Conservação	Mananciais Paulistanos - Itaim-viterbo	Mapa 5	Meio Ambiente	Parque
105	Parque de Conservação	Mananciais Paulistanos - Araguava	Mapa 5	Meio Ambiente	Parque

ID	Ação	Descrição	Origem	Eixo temático	Subtema
106	Parque Natural	Itaim	Mapa 5	Meio Ambiente	Parque
107	Parque Natural	Borda da Serra do Mar	Mapa 5	Meio Ambiente	Parque
108	Parque Natural	Jaceguava	Mapa 5	Meio Ambiente	Parque
109	Parque Urbano	Nascentes do Ribeirão Colonia	Mapa 5	Meio Ambiente	Parque
110	Parque Linear	Alamos	Mapa 5	Meio Ambiente	Parque linear
164	Corredor de ônibus	Corredor - Belmira Marin	Mapa 9	Mobilidade	Transporte público coletivo
170	Corredor de ônibus	Corredor - Canal Da Cocaia	Mapa 9	Mobilidade	Transporte público coletivo
235	CPTM	Modernização da Linha 9 - Esmeralda	Mapa 9	Mobilidade	Transporte público coletivo
260	Terminal de ônibus	Terminal - Jardim Eliana	Mapa 9	Mobilidade	Tranporte público coletivo
276	Terminal de ônibus	Terminal - Estação Varginha	Mapa 9	Mobilidade	Tranporte público coletivo
277	Terminal de ônibus	Terminal - Parelheiros (novo)	Mapa 9	Mobilidade	Tranporte público coletivo
293	CPTM	Estação - Varginha-Trilhos	Mapa 9	Mobilidade	Tranporte público coletivo
600	APA	Embura - Jaceguava	Mapa 5	Meio Ambiente	Conservação Ambiental
601	RPPN	Solo Sagrado de Guarapiranga	Mapa 5	Meio Ambiente	Conservação Ambiental
602	Floresta Municipal	Castanheiras	Mapa 5	Meio Ambiente	Conservação Ambiental
603	Floresta Municipal	Gramado	Mapa 5	Meio Ambiente	Conservação Ambiental

ID 415 | Polo de Ecoturismo

Outras ações previstas: Planejamento Setorial



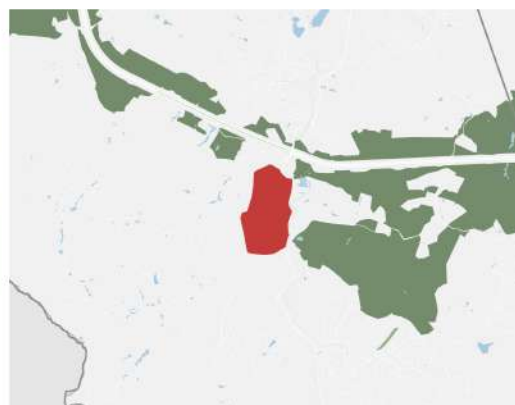
ID	Descrição	Órgão	Eixo temático	Subtema
7	Construção de quadra poliesportiva CEU Três Lagos	SUB	Meio Ambiente	Espaço Livre Público
36	Revitalização de praça Praça do Trabalhador	SUB	Meio Ambiente	Praça
61	Instalação de concha acústica Parque Maria Fernandes	SUB	Meio Ambiente	Espaço Livre Público
1012	Parque Natural Municipal Serra do Mar - Bela Vista	SVMA	Meio Ambiente	Conservação Ambiental
1016	Parque Natural Municipal Cratera de Colônia - 2	SVMA	Meio Ambiente	Conservação Ambiental
1035	Parque Parque Urbano - Céu Três Lagos	SVMA	Meio Ambiente	Parque
1044	Unidade de Conservação Mananciais Paulistanos - Paulo Guilguer	SVMA	Meio Ambiente	Conservação Ambiental
1046	Parque Natural Municipal Itaim	SVMA	Meio Ambiente	Conservação Ambiental
1050	Parque Natural Municipal Mananciais Paulistanos - Paiol-Jusa	SVMA	Meio Ambiente	Conservação Ambiental
1051	Unidade de Conservação Mananciais Paulistanos - Itaim-Viterbo	SVMA	Meio Ambiente	Conservação Ambiental
1054	Unidade de Conservação Mananciais Paulistanos - Araguava	SVMA	Meio Ambiente	Conservação Ambiental
1103	Unidade de Conservação Mananciais Paulistanos - Billings	SVMA	Meio Ambiente	Conservação Ambiental
1113	Parque Parque Orla - M'Boi Mirim - Riviera	SVMA	Meio Ambiente	Parque
1116	Parque Natural Municipal Serra do Mar - Evangelista de Souza	SVMA	Meio Ambiente	Conservação Ambiental

ID	Descrição	Órgão	Eixo temático	Subtema
1117	Parque Parque Linear - Ribeirão Caulim	SVMA	Meio Ambiente	Parque Linear
1121	Parque Parque Linear - Alamos	SVMA	Meio Ambiente	Parque Linear
1122	Unidade de Conservação Mananciais Paulistanos - Ribeirão Bororé	SVMA	Meio Ambiente	Conservação Ambiental
1123	Parque Natural Municipal Cratera de Colônia - 1	SVMA	Meio Ambiente	Conservação Ambiental
1156	Parque Jardim Elos - Tatu	SVMA	Meio Ambiente	Parque
1187	Parque Natural Municipal Bororé	SVMA	Meio Ambiente	Conservação Ambiental
1188	Parque Natural Municipal Varginha	SVMA	Meio Ambiente	Conservação Ambiental
1194	Parque Natural Municipal Jaceguava	SVMA	Meio Ambiente	Conservação Ambiental
1195	Parque Parque Urbano - Nascentes do Ribeirão Colônia	SVMA	Meio Ambiente	Parque
1196	Parque Natural Municipal Taquacetuba	SVMA	Meio Ambiente	Conservação Ambiental
1216	Corredor Verde Corredor Polinizador - Grajaú - Rodoanel	SVMA	Meio Ambiente	Corredor Verde/ Ecológico
1300	Corredor Verde Parelheiros 1	SVMA	Meio Ambiente	Corredor Verde/ Ecológico
1301	Corredor Verde Parelheiros 2	SVMA	Meio Ambiente	Corredor Verde/ Ecológico
1306	Corredor Verde Corredor da Mata Atlântica Sul - Trecho 2 Itaim - Colônia	SVMA	Meio Ambiente	Corredor Verde/ Ecológico
1309	Corredor Verde Corredor da Mata Atlântica Sul	SVMA	Meio Ambiente	Corredor Verde/ Ecológico
1315	Corredor Verde Corredor da Mata Atlântica Sul - Trecho 1 Jaceguava - Cipó - Emburá	SVMA	Meio Ambiente	Corredor Verde/ Ecológico
1672	Intervenções de microdrenagem Jardins de chuva - R. Sinfonia Militar	SMSUB; SUB	Infraestrutura e Saneamento Ambiental	Drenagem
1673	Intervenções de microdrenagem Jardins de chuva - R. H	SMSUB; SUB	Infraestrutura e Saneamento Ambiental	Drenagem
1674	Intervenções de microdrenagem Jardins de chuva - R. Manoel da Silva	SMSUB; SUB	Infraestrutura e Saneamento Ambiental	Drenagem
1676	Intervenções de microdrenagem Jardins de chuva - Av. Jaceguava	SMSUB; SUB	Infraestrutura e Saneamento Ambiental	Drenagem
1690	Estrutura de drenagem Obras de drenagem e de pavimentação - Av. Paulo Guilguer Reimberg	SIURB	Infraestrutura e Saneamento Ambiental	Drenagem
2341	Provisão habitacional Produção Direta Mananciais - Lote 8 - Jardim Bosque do Sol	SEHAB	Habitação Social	Provisão Habitacional
2342	Provisão habitacional Produção Direta Mananciais - Lote 8 - Jardim Santa Terezinha	SEHAB	Habitação Social	Provisão Habitacional
2392	Urbanização Lote 8 - Chácara Progresso	SEHAB	Habitação Social	Urbanização
2393	Urbanização Lote 8 - Jardim São Norberto - Setor 2	SEHAB	Habitação Social	Urbanização
2394	Urbanização Lote 8 - Jardim São Norberto - Setor 3	SEHAB	Habitação Social	Urbanização
2395	Urbanização Lote 8 - Jardim São Norberto - Setor 4	SEHAB	Habitação Social	Urbanização
2396	Urbanização Lote 8 - Jardim Silveira - Setor 1	SEHAB	Habitação Social	Urbanização
2397	Urbanização Lote 8 - Jardim Silveira - Setor 2	SEHAB	Habitação Social	Urbanização
2398	Urbanização Lote 8 - Paulo Afonso	SEHAB	Habitação Social	Urbanização
2399	Urbanização Lote 8 - Córrego Caulim - Setor 1	SEHAB	Habitação Social	Urbanização
2400	Urbanização Lote 8 - Vargem Grande - Setor 3	SEHAB	Habitação Social	Urbanização
2401	Urbanização Lote 8 - Dois Amores	SEHAB	Habitação Social	Urbanização

ID	Descrição	Órgão	Eixo temático	Subtema
2402	Urbanização Lote 8 - Galileia - Setor 1	SEHAB	Habituação Social	Urbanização
2403	Urbanização Lote 8 - Galileia - Setor 2	SEHAB	Habituação Social	Urbanização
2404	Urbanização Lote 8 - Jardim Bosque do Sol	SEHAB	Habituação Social	Urbanização
2408	Urbanização Lote 8 - Vargem Grande - Setor 1	SEHAB	Habituação Social	Urbanização
2409	Urbanização Lote 8 - Vargem Grande - Setor 2	SEHAB	Habituação Social	Urbanização
2410	Urbanização Lote 8 - Vargem Grande - Setor 4	SEHAB	Habituação Social	Urbanização
2411	Urbanização Lote 8 - Jardim Santa Terezinha - Setor 2	SEHAB	Habituação Social	Urbanização
2412	Urbanização Lote 8 - Jardim Santa Terezinha - Setor 3	SEHAB	Habituação Social	Urbanização
2413	Urbanização Lote 8 - Jardim Santa Terezinha - Setor 4	SEHAB	Habituação Social	Urbanização
2414	Urbanização Lote 8 - Tomás Sandrino - Setor 1	SEHAB	Habituação Social	Urbanização
2415	Urbanização Lote 8 - Tomás Sandrino - Setor 2	SEHAB	Habituação Social	Urbanização
2439	Urbanização Lote 8 - Jardim Iporã	SEHAB	Habituação Social	Urbanização
2460	Urbanização Lote 8 - Centro de Parelheiros	SEHAB	Habituação Social	Urbanização
2461	Urbanização Lote 8 - Jardim Recreio	SEHAB	Habituação Social	Urbanização
2462	Urbanização Lote 8 - Jardim São Norberto - Setor 1	SEHAB	Habituação Social	Urbanização
2544	Novo equipamento CEI - Pedrinho Roschel	SME	Desenvolvimento Social e Equipamentos	Equipamento de Educação
2549	Novo equipamento CEI/EMEF - Manoel da Costa Capanema	SME	Desenvolvimento Social e Equipamentos	Equipamento de Educação
2563	Novo equipamento EMEF - Recanto Campo Belo	SME	Desenvolvimento Social e Equipamentos	Equipamento de Educação
2587	Novas instalações UBS Bororé - Alcina Pimentel Piza	SMS	Desenvolvimento Social e Equipamentos	Equipamento de Saúde
2757	Estrutura cicloviária Est. Ecoturística de Parelheiros	SMT; CET	Mobilidade	Sistema Cicloviário
2772	Estrutura cicloviária Est. Eng. Marsilac	SMT; CET	Mobilidade	Sistema Cicloviário
2840	Estrutura cicloviária Est. Cipó	SMT; CET	Mobilidade	Sistema Cicloviário
2913	Estrutura cicloviária Jaceguava	SMT; CET	Mobilidade	Sistema Cicloviário
2970	Infraestrutura de transporte Hidrovia Urbana do Reservatório Guarapiranga	SMT; SPTRANS	Mobilidade	Sistema Hidroviário

ID 416 | Recanto Campo Belo

Escala: Macrorregional



Fonte: PMSP
Elaboração: SMUL/PLANURB - 2025
Datum horizontal: SIRGAS 2000 | UTM 23 S

DESCRIÇÃO (PRS)

Bairro Recanto Campo Belo, localizado no eixo da Av. Sadamu Inoue ao Sul do rodoanel e da Avenida Henrique Hessel.

EIXOS TEMÁTICOS

- Meio Ambiente
- Infraestrutura e Saneamento Ambiental
- Habitação Social
- Desenvolvimento Social e Equipamentos
- Mobilidade

ID 416 | Recanto Campo Belo

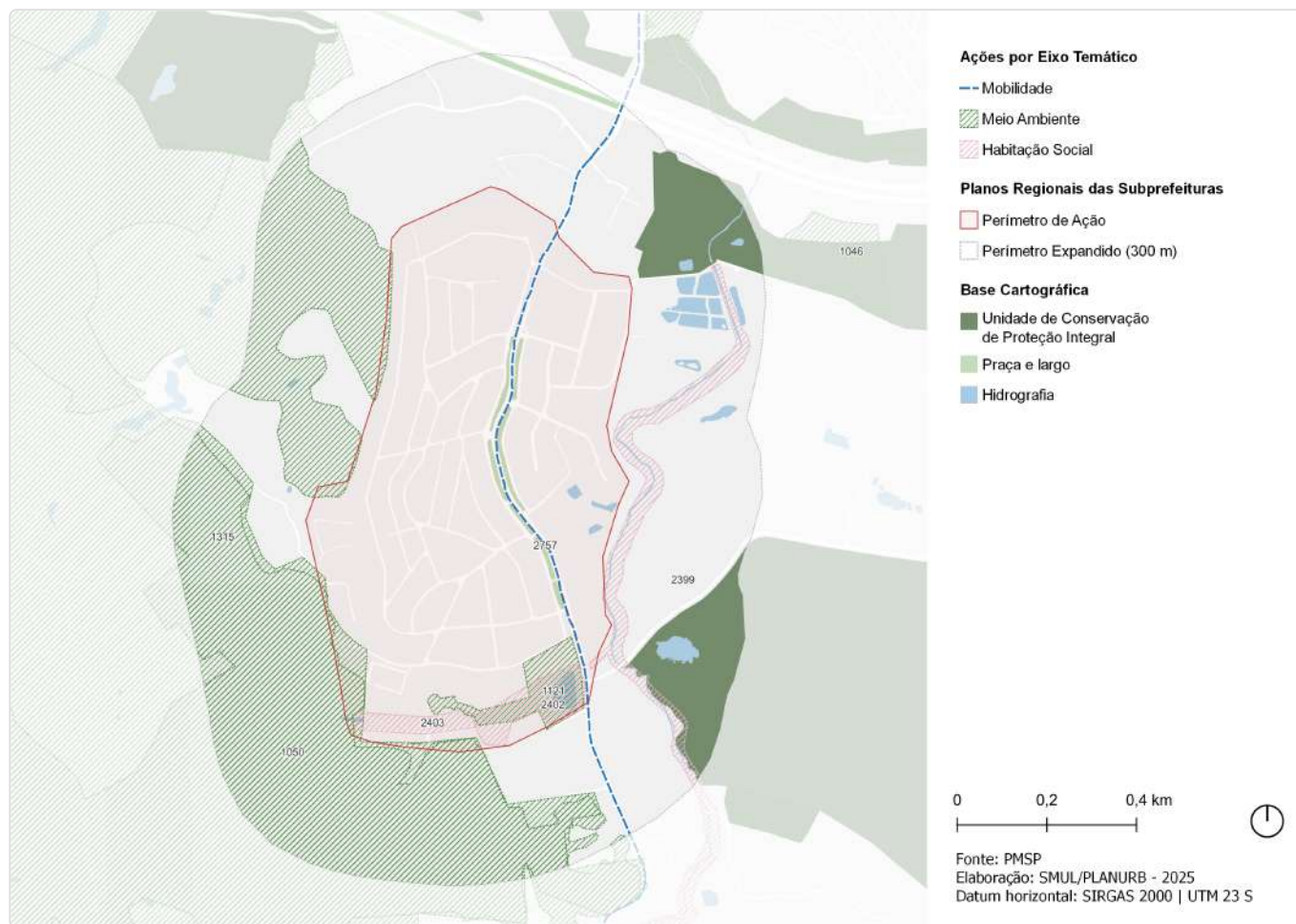
Outras ações previstas: Plano Diretor Estratégico (PDE)



ID	Ação	Descrição	Origem	Eixo temático	Subtema
102	Parque Natural	Mananciais Paulistanos - Paiol-Jusa	Mapa 5	Meio Ambiente	Parque
110	Parque Linear	Alamos	Mapa 5	Meio Ambiente	Parque linear
600	APA	Embura - Jaceguava	Mapa 5	Meio Ambiente	Conservação Ambiental

ID 416 | Recanto Campo Belo

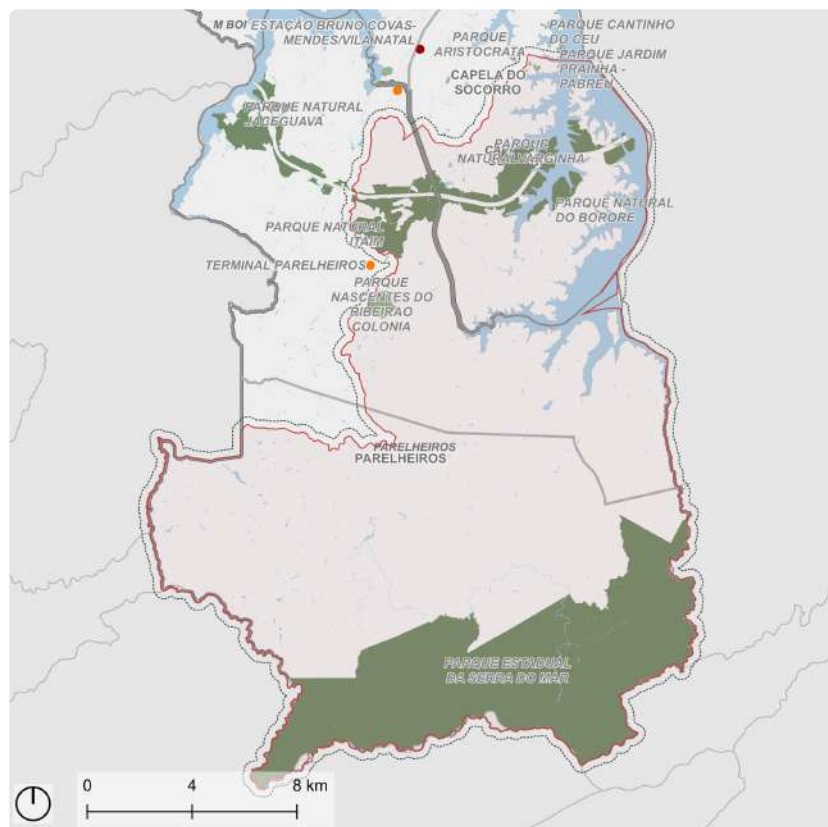
Outras ações previstas: Planejamento Setorial



ID	Descrição	Órgão	Eixo temático	Subtema
1046	Parque Natural Municipal Itaim	SVMA	Meio Ambiente	Conservação Ambiental
1050	Parque Natural Municipal Mananciais Paulistanos - Paiol-Jusa	SVMA	Meio Ambiente	Conservação Ambiental
1121	Parque Parque Linear - Alamos	SVMA	Meio Ambiente	Parque Linear
1315	Corredor Verde Corredor da Mata Atlântica Sul - Trecho 1 Jaceguava - Cipó - Emburá	SVMA	Meio Ambiente	Corredor Verde/ Ecológico
2399	Urbanização Lote 8 - Córrego Caulim - Setor 1	SEHAB	Habitação Social	Urbanização
2402	Urbanização Lote 8 - Galileia - Setor 1	SEHAB	Habitação Social	Urbanização
2403	Urbanização Lote 8 - Galileia - Setor 2	SEHAB	Habitação Social	Urbanização
2757	Estrutura cicloviária Est. Ecoturística de Parelheiros	SMT; CET	Mobilidade	Sistema Cicloviário

ID 417 | Território das APAs

Escala: Macrorregional



Fonte: PMSP
Elaboração: SMUL/PLANURB - 2025
Datum horizontal: SIRGAS 2000 | UTM 23 S

DESCRIÇÃO (PRS)

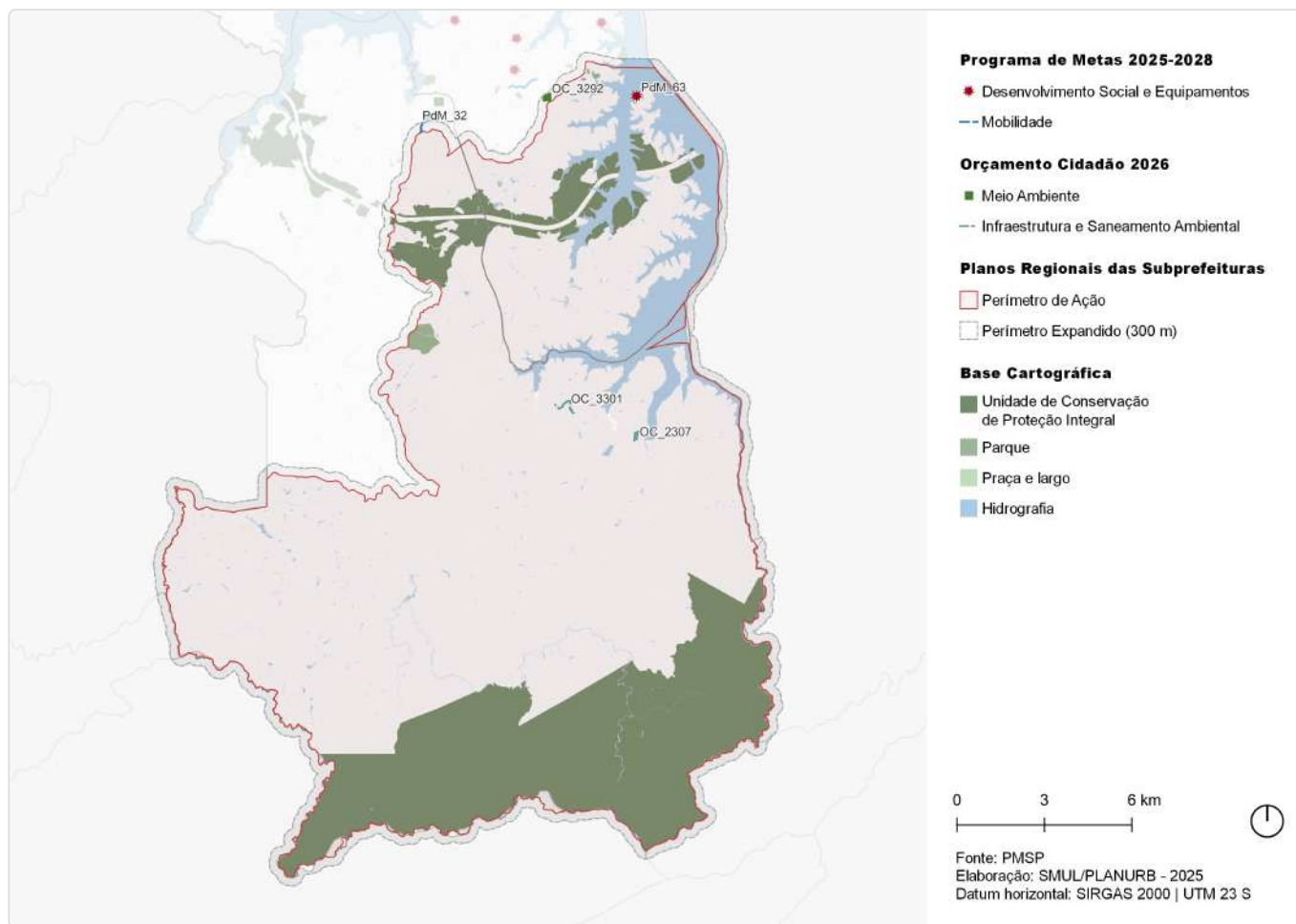
Áreas das APAS Bororé- Colônia e Capivari - Monos. A APA Bororé-Colônia está localizada no sul do município de São Paulo, distando cerca de 25 Km do centro de SP, abrangendo porções das Subprefeituras da Capela do Socorro e de Parelheiros, estando também inserida na Área de Proteção e Recuperação de Mananciais da Bacia Hidrográfica do Reservatório Billings - APRM-B. A APA do Capivari-Monos, se situa na zona sul do município de São Paulo, no território da sub-prefeitura de Parelheiros, abrangendo todo o distrito de Marsilac e a porção Sul do distrito de Parelheiros. Seus limites, a Leste, Oeste e Sul, coincidem com os do município. Já ao norte sua delimitação foi definida pelo divisor de águas do Ribeirão Vermelho e pela presença da Cratera de Colônia.

EIXOS TEMÁTICOS

- Meio Ambiente
- Infraestrutura e Saneamento Ambiental
- Desenvolvimento Econômico Sustentável
- Desenvolvimento Social e Equipamentos
- Mobilidade

ID 417 | Território Das Apas

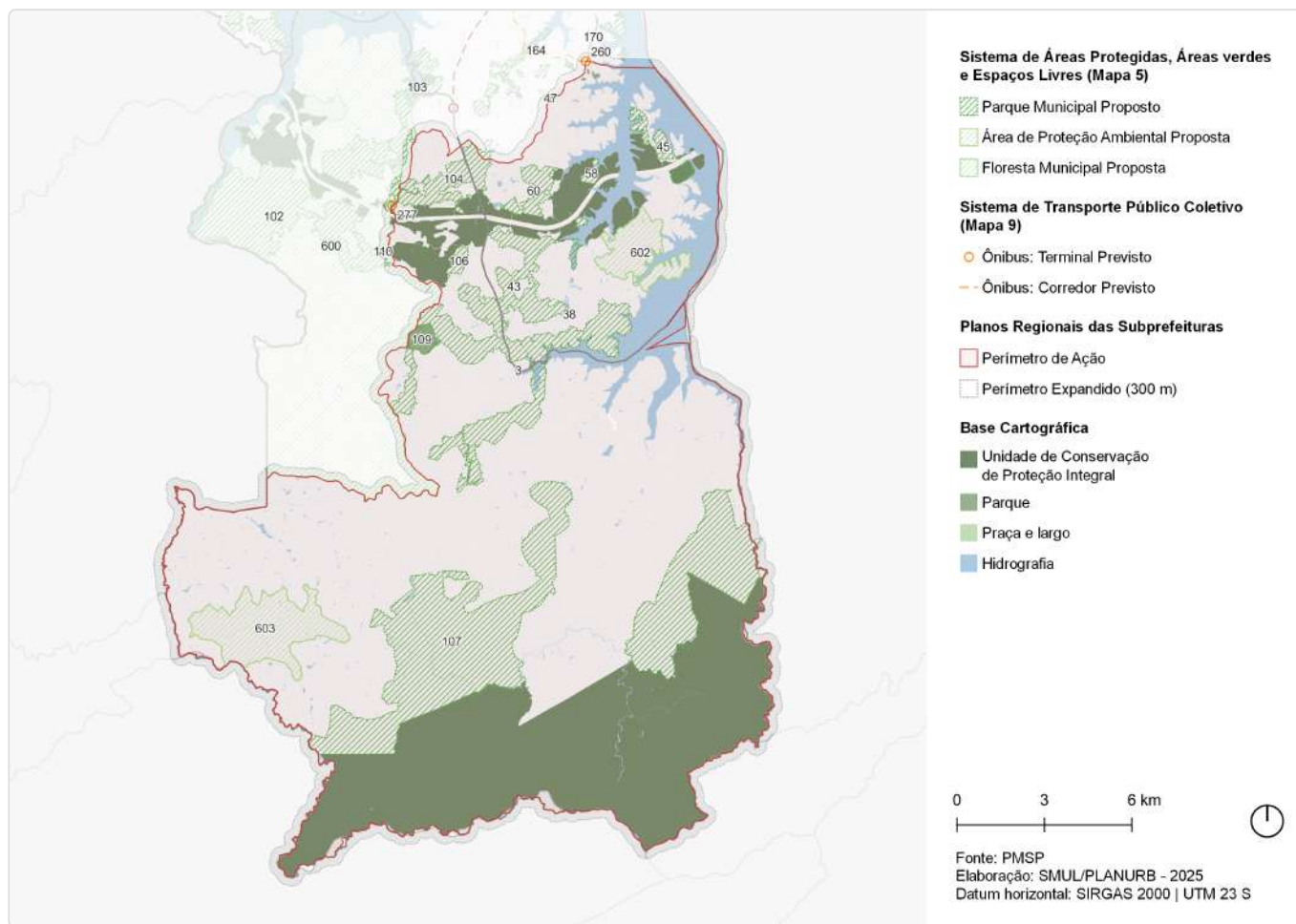
Intervenções previstas para o quadriênio: Programa de Metas 2025-2028 e Orçamento Cidadão 2026



ID	Ação	Descrição	Órgão(s)	Eixo temático	Subtema
PdM_32	Concluir a duplicação da Avenida Senador Teotônio Vilela	Duplicação Av. Senador Teotônio Vilela	SIURB; SPOBRAS	Mobilidade	Sistema Viário; Transporte Público Coletivo; Sistema Cicloviário
PdM_63	Entrega de 48 novos equipamentos, entre os quais 15 UPAs e 25 UBSS	UBS Bororé (Alcina Pimentel)	SMS	Desenvolvimento Social e Equipamentos	Equipamento de Saúde
OC_2307	Executar pavimentação e drenagem para a Rua José Bonifácio e outras	Rua José Bonifácio / Antônio Carlos de Lima no Bairro do Barragem	SMSUB; SUB	Infraestrutura e Saneamento Ambiental	Drenagem
OC_3292	Construir quadra poliesportiva pra comunidade CEU Três Lagos	CEU Três Lagos	SUB	Meio Ambiente	Espaço Livre Público
OC_3301	Executar drenagem e pavimentação da Estrada José da Cruz no Parque América	Estrada José da Cruz	SUB	Infraestrutura e Saneamento Ambiental	Drenagem

ID 417 | Território das APAs

Outras ações previstas: Plano Diretor Estratégico (PDE)

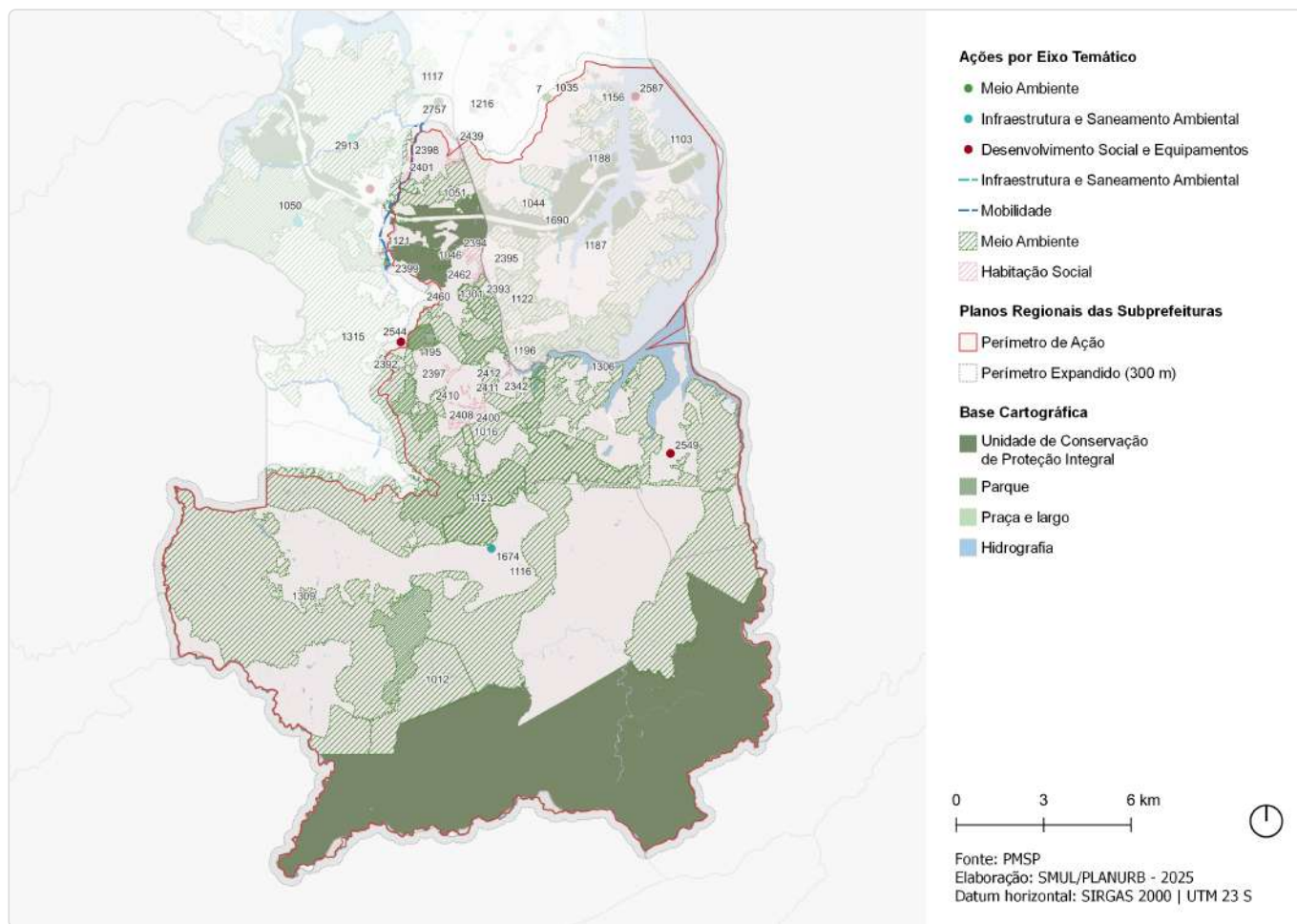


ID	Ação	Descrição	Origem	Eixo temático	Subtema
3	Parque Natural	Cratera de Colônia	Mapa 5	Meio Ambiente	Parque
38	Parque Natural	Taquacetuba - Sítio Arqueológico Casa de Taipa - Periquito	Mapa 5	Meio Ambiente	Parque
43	Parque de Conservação	Mananciais Paulistanos - Ribeirão Borore	Mapa 5	Meio Ambiente	Parque
45	Parque de Conservação	Mananciais Paulistanos - Billings	Mapa 5	Meio Ambiente	Parque
47	Parque Urbano	Ceu Tres Lagos	Mapa 5	Meio Ambiente	Parque
58	Parque Natural	Varginha	Mapa 5	Meio Ambiente	Parque
60	Parque de Conservação	Mananciais Paulistanos - Paulo Guilguer	Mapa 5	Meio Ambiente	Parque
102	Parque Natural	Mananciais Paulistanos - Paiol-Jusa	Mapa 5	Meio Ambiente	Parque
103	Parque Linear	Ribeirão Caulim	Mapa 5	Meio Ambiente	Parque linear
104	Parque de Conservação	Mananciais Paulistanos - Itaim-viterbo	Mapa 5	Meio Ambiente	Parque
106	Parque Natural	Itaim	Mapa 5	Meio Ambiente	Parque
107	Parque Natural	Borda da Serra do Mar	Mapa 5	Meio Ambiente	Parque

ID	Ação	Descrição	Origem	Eixo temático	Subtema
109	Parque Urbano	Nascentes do Ribeirão Colonia	Mapa 5	Meio Ambiente	Parque
110	Parque Linear	Alamos	Mapa 5	Meio Ambiente	Parque linear
164	Corredor de ônibus	Corredor - Belmira Marin	Mapa 9	Mobilidade	Transporte público coletivo
170	Corredor de ônibus	Corredor - Canal Da Cocaia	Mapa 9	Mobilidade	Transporte público coletivo
260	Terminal de ônibus	Terminal - Jardim Eliana	Mapa 9	Mobilidade	Tranporte público coletivo
277	Terminal de ônibus	Terminal - Parelheiros (novo)	Mapa 9	Mobilidade	Tranporte público coletivo
600	APA	Embura - Jaceguava	Mapa 5	Meio Ambiente	Conservação Ambiental
602	Floresta Municipal	Castanheiras	Mapa 5	Meio Ambiente	Conservação Ambiental
603	Floresta Municipal	Gramado	Mapa 5	Meio Ambiente	Conservação Ambiental

ID 417 | Território das APAs

Outras ações previstas: Planejamento Setorial



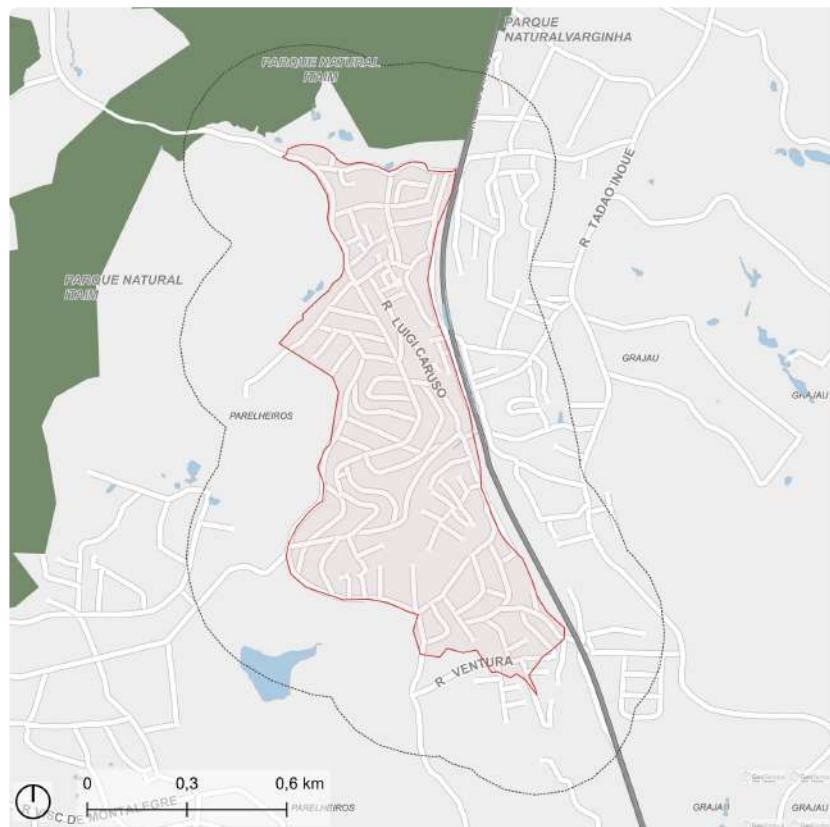
ID	Descrição	Órgão	Eixo temático	Subtema
7	Construção de quadra poliesportiva CEU Três Lagos	SUB	Meio Ambiente	Espaço Livre Público
1012	Parque Natural Municipal Serra do Mar - Bela Vista	SVMA	Meio Ambiente	Conservação Ambiental
1016	Parque Natural Municipal Cratera de Colônia - 2	SVMA	Meio Ambiente	Conservação Ambiental
1035	Parque Parque Urbano - Céu Três Lagos	SVMA	Meio Ambiente	Parque
1044	Unidade de Conservação Mananciais Paulistanos - Paulo Guilguer	SVMA	Meio Ambiente	Conservação Ambiental
1046	Parque Natural Municipal Itaim	SVMA	Meio Ambiente	Conservação Ambiental
1050	Parque Natural Municipal Mananciais Paulistanos - Paiol-Jusa	SVMA	Meio Ambiente	Conservação Ambiental
1051	Unidade de Conservação Mananciais Paulistanos - Itaim-Viterbo	SVMA	Meio Ambiente	Conservação Ambiental
1103	Unidade de Conservação Mananciais Paulistanos - Billings	SVMA	Meio Ambiente	Conservação Ambiental
1116	Parque Natural Municipal Serra do Mar - Evangelista de Souza	SVMA	Meio Ambiente	Conservação Ambiental
1117	Parque Parque Linear - Ribeirão Caulim	SVMA	Meio Ambiente	Parque Linear
1121	Parque Parque Linear - Alamos	SVMA	Meio Ambiente	Parque Linear
1122	Unidade de Conservação Mananciais Paulistanos - Ribeirão Bororé	SVMA	Meio Ambiente	Conservação Ambiental

ID	Descrição	Órgão	Eixo temático	Subtema
1123	Parque Natural Municipal Cratera de Colônia - 1	SVMA	Meio Ambiente	Conservação Ambiental
1156	Parque Jardim Elos - Tatu	SVMA	Meio Ambiente	Parque
1187	Parque Natural Municipal Bororé	SVMA	Meio Ambiente	Conservação Ambiental
1188	Parque Natural Municipal Varginha	SVMA	Meio Ambiente	Conservação Ambiental
1195	Parque Parque Urbano - Nascentes do Ribeirão Colônia	SVMA	Meio Ambiente	Parque
1196	Parque Natural Municipal Taquacetuba	SVMA	Meio Ambiente	Conservação Ambiental
1216	Corredor Verde Corredor Polinizador - Grajaú - Rodoanel	SVMA	Meio Ambiente	Corredor Verde/ Ecológico
1301	Corredor Verde Parelheiros 2	SVMA	Meio Ambiente	Corredor Verde/ Ecológico
1306	Corredor Verde Corredor da Mata Atlântica Sul - Trecho 2 Itaim - Colônia	SVMA	Meio Ambiente	Corredor Verde/ Ecológico
1309	Corredor Verde Corredor da Mata Atlântica Sul	SVMA	Meio Ambiente	Corredor Verde/ Ecológico
1315	Corredor Verde Corredor da Mata Atlântica Sul - Trecho 1 Jaceguava - Cipó - Emburá	SVMA	Meio Ambiente	Corredor Verde/ Ecológico
1674	Intervenções de microdrenagem Jardins de chuva - R. Manoel da Silva	SMSUB; SUB	Infraestrutura e Saneamento Ambiental	Drenagem
1690	Estrutura de drenagem Obras de drenagem e de pavimentação - Av. Paulo Guilguer Reimberg	SIURB	Infraestrutura e Saneamento Ambiental	Drenagem
2342	Provisão habitacional Produção Direta Mananciais - Lote 8 - Jardim Santa Terezinha	SEHAB	Habitação Social	Provisão Habitacional
2392	Urbanização Lote 8 - Chácara Progresso	SEHAB	Habitação Social	Urbanização
2393	Urbanização Lote 8 - Jardim São Norberto - Setor 2	SEHAB	Habitação Social	Urbanização
2394	Urbanização Lote 8 - Jardim São Norberto - Setor 3	SEHAB	Habitação Social	Urbanização
2395	Urbanização Lote 8 - Jardim São Norberto - Setor 4	SEHAB	Habitação Social	Urbanização
2396	Urbanização Lote 8 - Jardim Silveira - Setor 1	SEHAB	Habitação Social	Urbanização
2397	Urbanização Lote 8 - Jardim Silveira - Setor 2	SEHAB	Habitação Social	Urbanização
2398	Urbanização Lote 8 - Paulo Afonso	SEHAB	Habitação Social	Urbanização
2399	Urbanização Lote 8 - Córrego Caulim - Setor 1	SEHAB	Habitação Social	Urbanização
2400	Urbanização Lote 8 - Vargem Grande - Setor 3	SEHAB	Habitação Social	Urbanização
2401	Urbanização Lote 8 - Dois Amores	SEHAB	Habitação Social	Urbanização
2402	Urbanização Lote 8 - Galileia - Setor 1	SEHAB	Habitação Social	Urbanização
2408	Urbanização Lote 8 - Vargem Grande - Setor 1	SEHAB	Habitação Social	Urbanização
2409	Urbanização Lote 8 - Vargem Grande - Setor 2	SEHAB	Habitação Social	Urbanização
2410	Urbanização Lote 8 - Vargem Grande - Setor 4	SEHAB	Habitação Social	Urbanização
2411	Urbanização Lote 8 - Jardim Santa Terezinha - Setor 2	SEHAB	Habitação Social	Urbanização
2412	Urbanização Lote 8 - Jardim Santa Terezinha - Setor 3	SEHAB	Habitação Social	Urbanização
2413	Urbanização Lote 8 - Jardim Santa Terezinha - Setor 4	SEHAB	Habitação Social	Urbanização
2439	Urbanização Lote 8 - Jardim Iporã	SEHAB	Habitação Social	Urbanização
2460	Urbanização Lote 8 - Centro de Parelheiros	SEHAB	Habitação Social	Urbanização
2462	Urbanização Lote 8 - Jardim São Norberto - Setor 1	SEHAB	Habitação Social	Urbanização
2544	Novo equipamento CEI - Pedrinho Roschel	SME	Desenvolvimento Social e Equipamentos	Equipamento de Educação

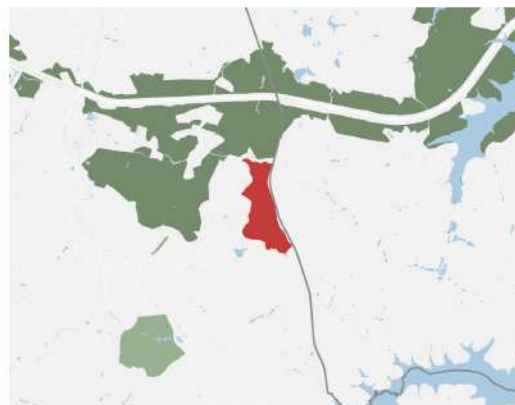
ID	Descrição	Órgão	Eixo temático	Subtema
2549	Novo equipamento CEI/EMEF - Manoel da Costa Capanema	SME	Desenvolvimento Social e Equipamentos	Equipamento de Educação
2587	Novas instalações UBS Bororé - Alcina Pimentel Piza	SMS	Desenvolvimento Social e Equipamentos	Equipamento de Saúde
2757	Estrutura cicloviária Est. Ecoturística de Parelheiros	SMT; CET	Mobilidade	Sistema Cicloviário
2913	Estrutura cicloviária Jaceguava	SMT; CET	Mobilidade	Sistema Cicloviário

ID 448 | São Norberto / Papai Noel

Escala: Regional



- Perímetro de Ação
- Perímetro Expandido (300 m)
- Unidade de Conservação de Proteção Integral
- Praça e largo
- Hidrografia



Fonte: PMSP
Elaboração: SMUL/PLANURB - 2025
Datum horizontal: SIRGAS 2000 | UTM 23 S

DESCRIÇÃO (PRS)

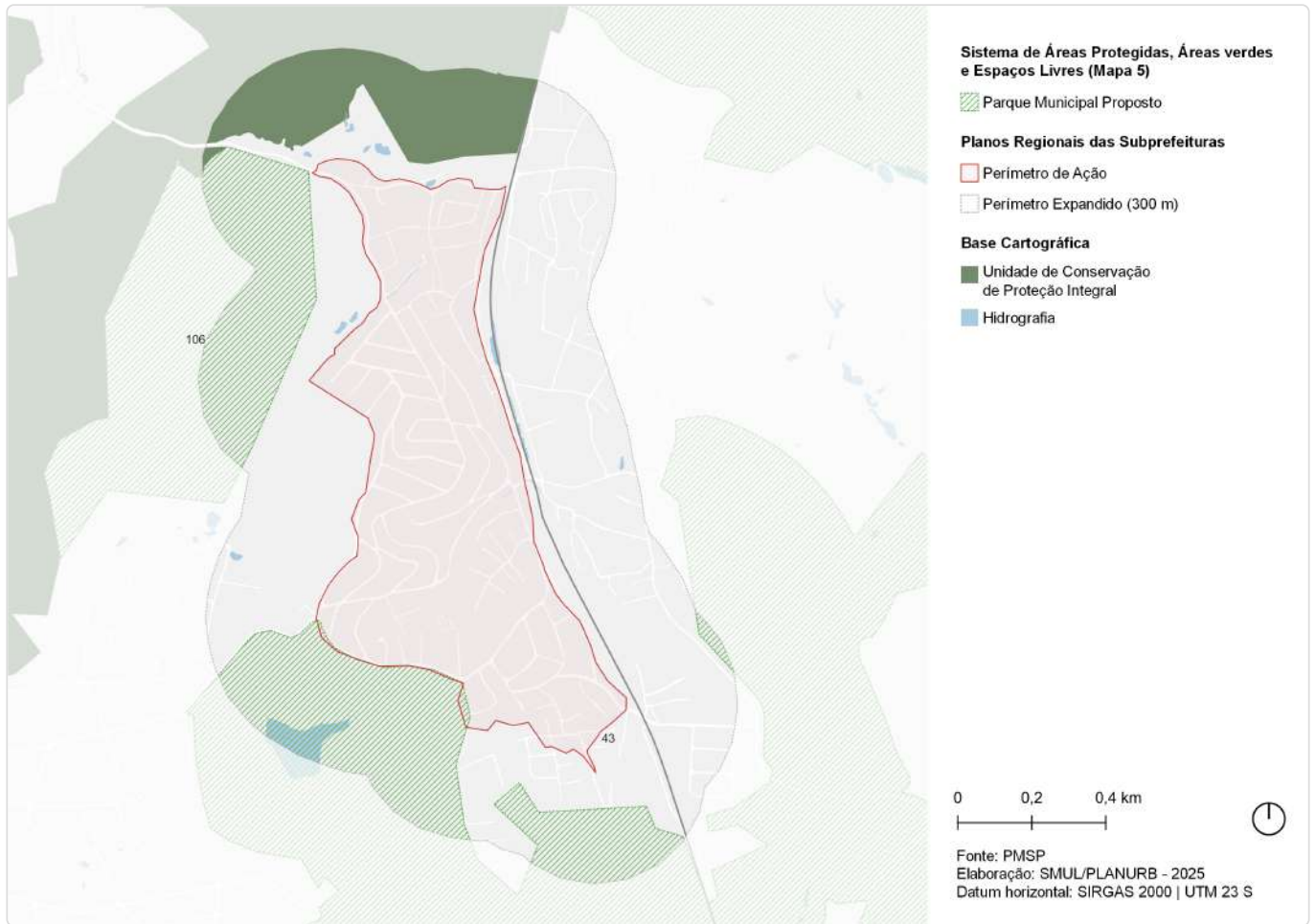
Bairros localizados no eixo de expansão nordeste do Centro de Parelheiros

EIXOS TEMÁTICOS

- Meio Ambiente
- Infraestrutura e Saneamento Ambiental
- Habitação Social
- Desenvolvimento Social e Equipamentos

ID 448 | São Norberto/ Papai Noel

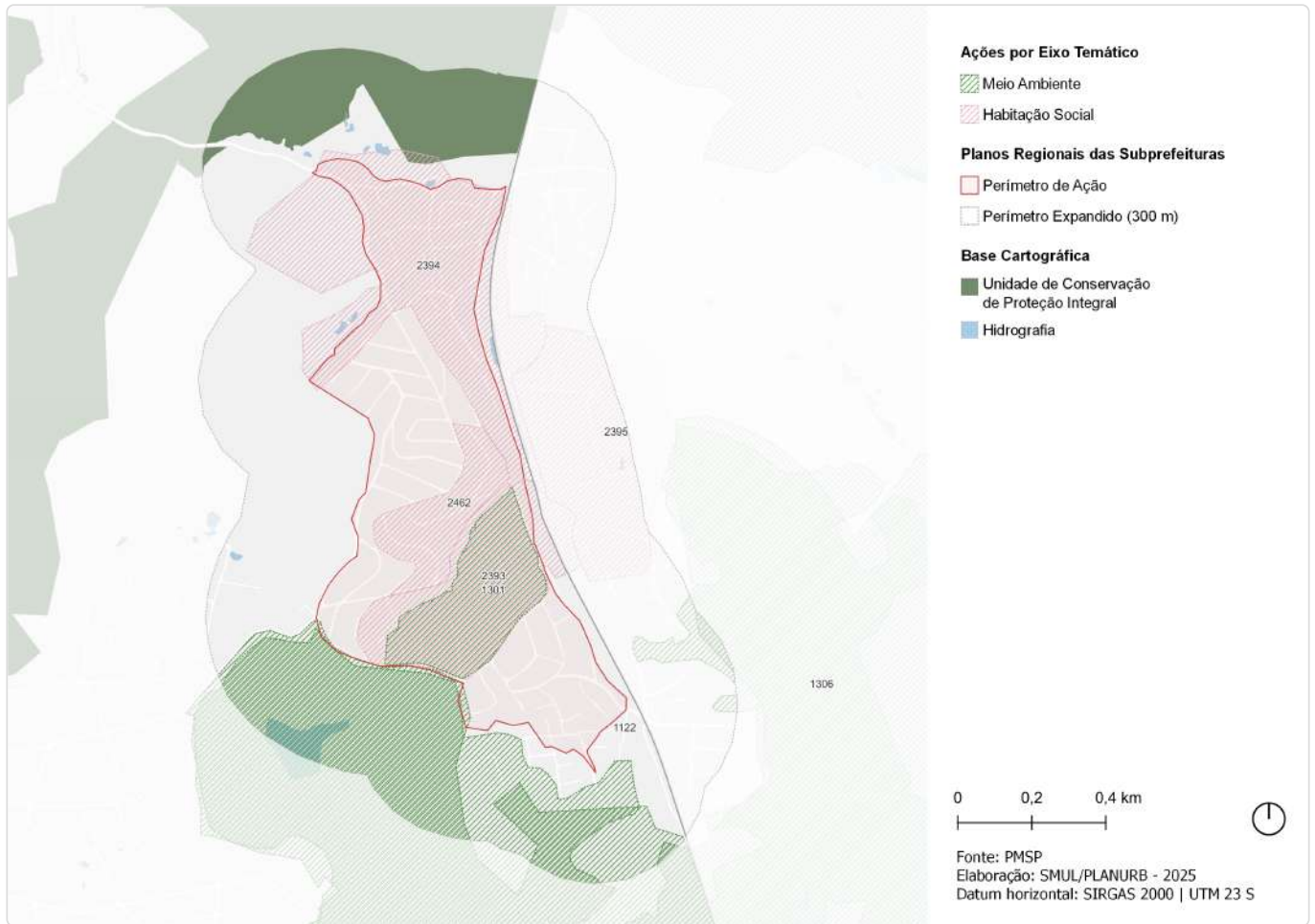
Outras ações previstas: Plano Diretor Estratégico (PDE)



ID	Ação	Descrição	Origem	Eixo temático	Subtema
43	Parque de Conservação	Mananciais Paulistanos - Ribeirão Borore	Mapa 5	Meio Ambiente	Parque
106	Parque Natural	Itaim	Mapa 5	Meio Ambiente	Parque

ID 448 | São Norberto/ Papai Noel

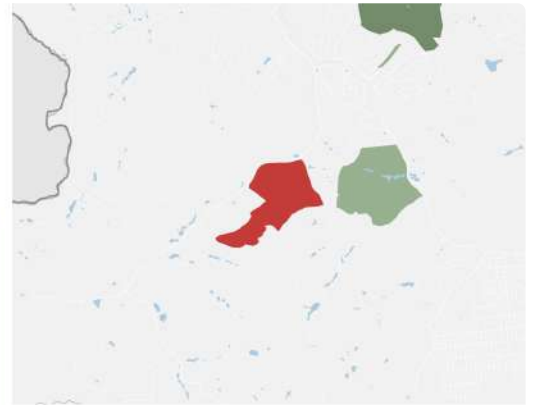
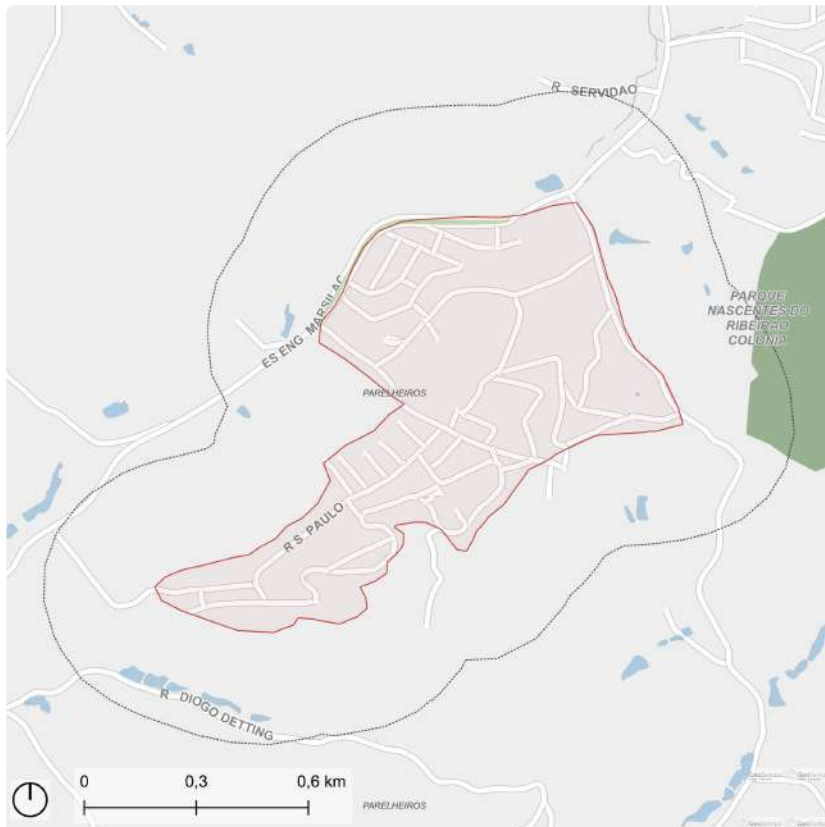
Outras ações previstas: Planejamento Setorial



ID	Descrição	Órgão	Eixo temático	Subtema
1122	Unidade de Conservação Mananciais Paulistanos - Ribeirão Bororé	SVMA	Meio Ambiente	Conservação Ambiental
1301	Corredor Verde Parelheiros 2	SVMA	Meio Ambiente	Corredor Verde/ Ecológico
1306	Corredor Verde Corredor da Mata Atlântica Sul - Trecho 2 Itaim - Colônia	SVMA	Meio Ambiente	Corredor Verde/ Ecológico
2393	Urbanização Lote 8 - Jardim São Norberto - Setor 2	SEHAB	Habitação Social	Urbanização
2394	Urbanização Lote 8 - Jardim São Norberto - Setor 3	SEHAB	Habitação Social	Urbanização
2395	Urbanização Lote 8 - Jardim São Norberto - Setor 4	SEHAB	Habitação Social	Urbanização
2462	Urbanização Lote 8 - Jardim São Norberto - Setor 1	SEHAB	Habitação Social	Urbanização

ID 449 | Vila Roschel / Parque Recreio

Escala: Regional



Fonte: PMSP
Elaboração: SMUL/PLANURB - 2025
Datum horizontal: SIRGAS 2000 | UTM 23 S

DESCRIÇÃO (PRS)

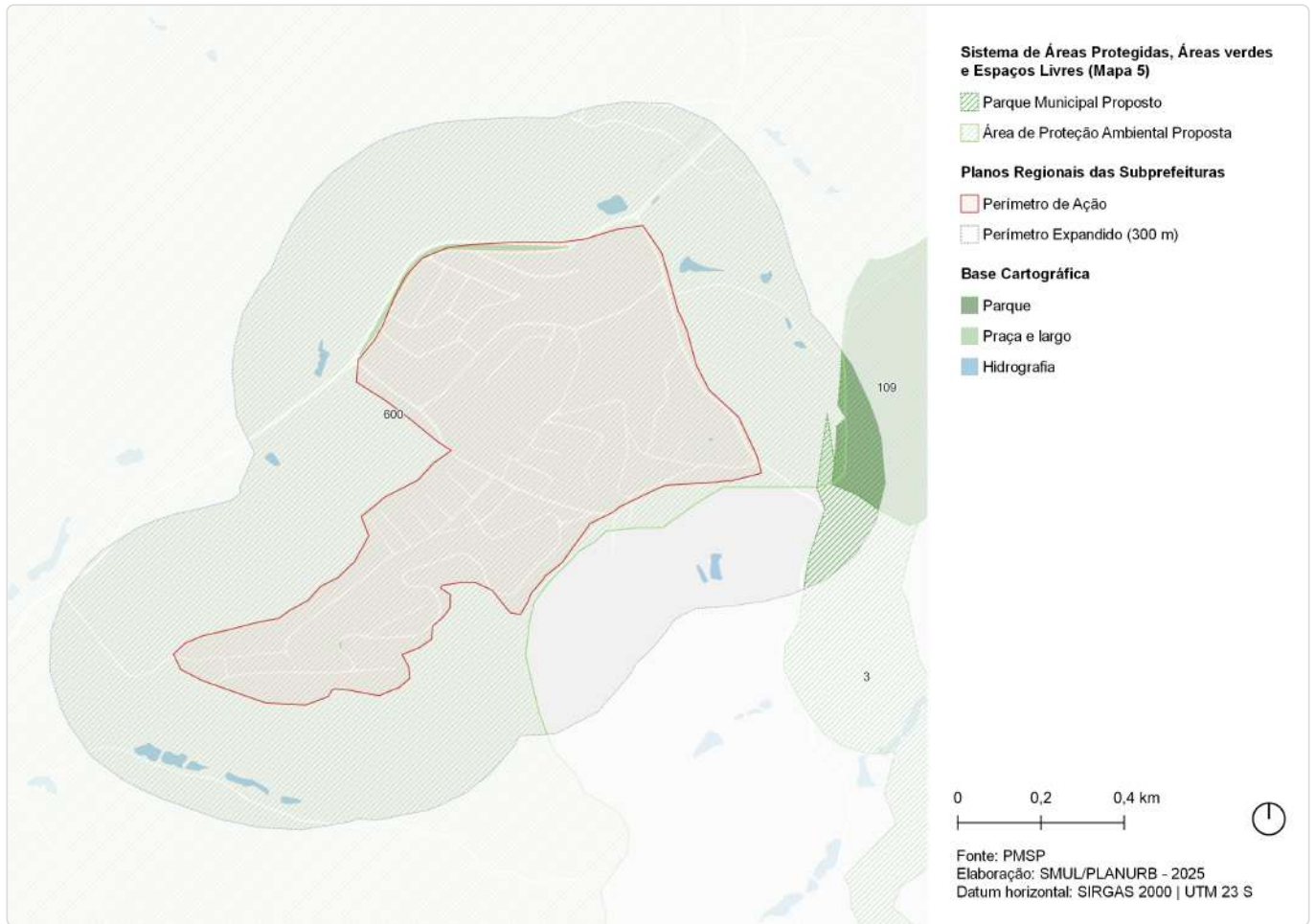
Perímetro localizado no eixo de expansão sudoeste do Centro de Parelheiros.

EIXOS TEMÁTICOS

- Meio Ambiente
- Infraestrutura e Saneamento Ambiental
- Habitação Social
- Desenvolvimento Social e Equipamentos

ID 449 | Vila Roschel/ Parque Recreio

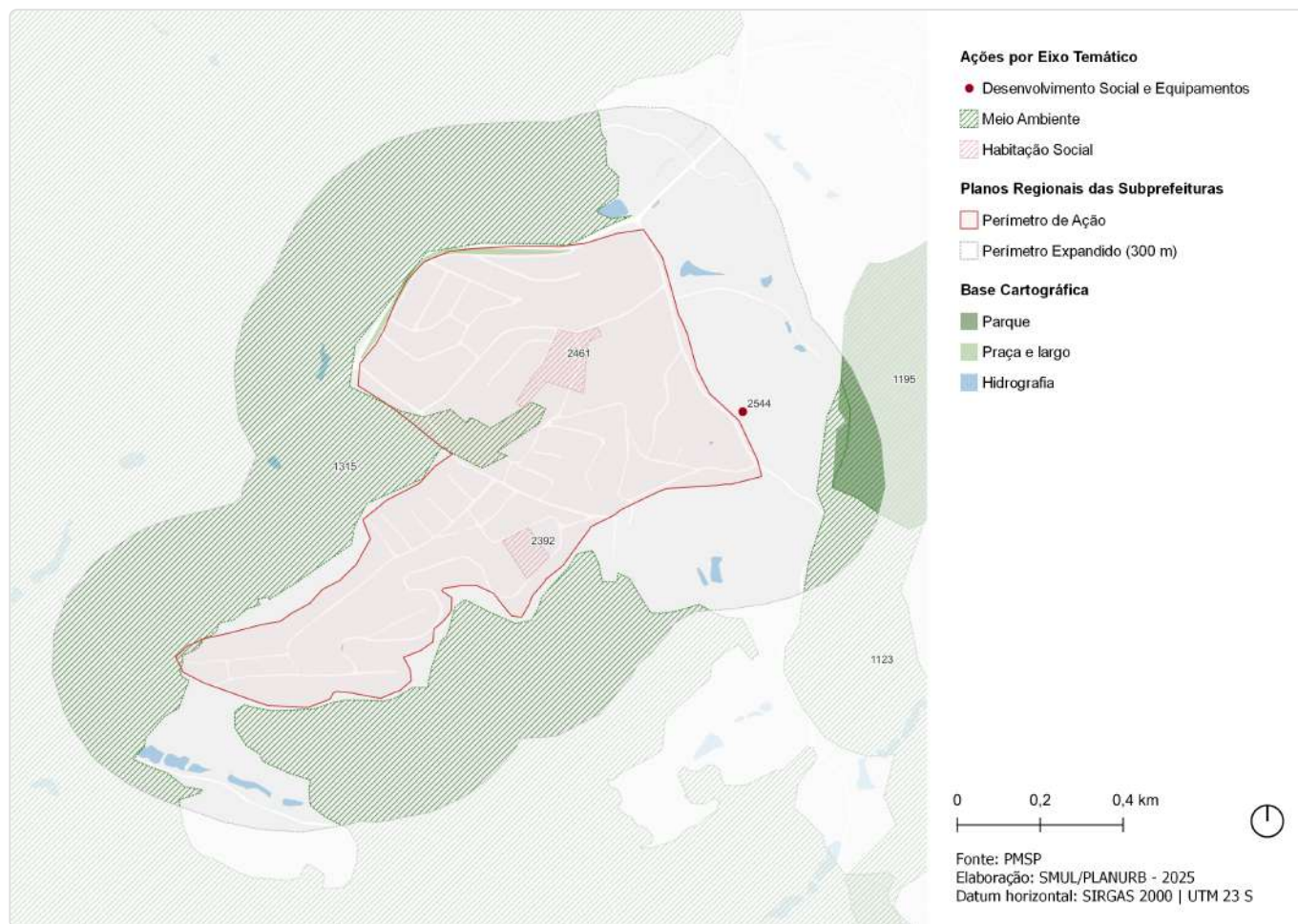
Outras ações previstas: Plano Diretor Estratégico (PDE)



ID	Ação	Descrição	Origem	Eixo temático	Subtema
3	Parque Natural	Cratera de Colônia	Mapa 5	Meio Ambiente	Parque
109	Parque Urbano	Nascentes do Ribeirão Colônia	Mapa 5	Meio Ambiente	Parque
600	APA	Embura - Jaceguava	Mapa 5	Meio Ambiente	Conservação Ambiental

ID 449 | Vila Roschel/ Parque Recreio

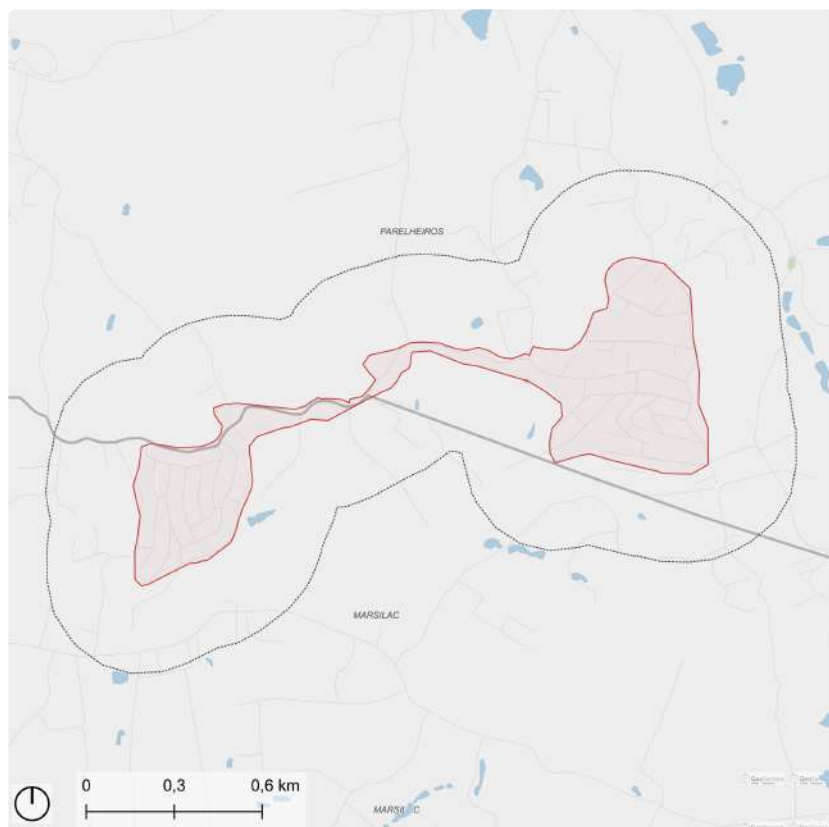
Outras ações previstas: Planejamento Setorial



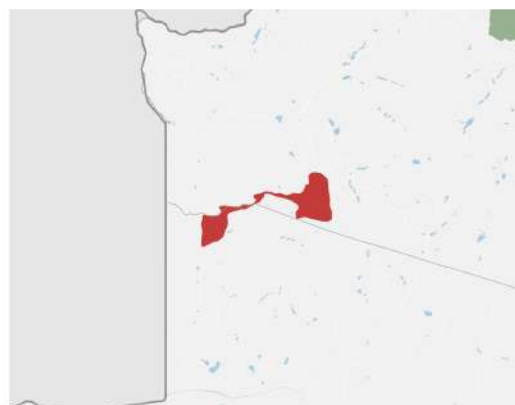
ID	Descrição	Órgão	Eixo temático	Subtema
1123	Parque Natural Municipal Cratera de Colônia - 1	SVMA	Meio Ambiente	Conservação Ambiental
1195	Parque Parque Urbano - Nascentes do Ribeirão Colônia	SVMA	Meio Ambiente	Parque
1315	Corredor Verde Corredor da Mata Atlântica Sul - Trecho 1 Jaceguava - Cipó - Emburá	SVMA	Meio Ambiente	Corredor Verde/ Ecológico
2392	Urbanização Lote 8 - Chácara Progresso	SEHAB	Habitação Social	Urbanização
2461	Urbanização Lote 8 - Jardim Recreio	SEHAB	Habitação Social	Urbanização
2544	Novo equipamento CEI - Pedrinho Roschel	SME	Desenvolvimento Social e Equipamentos	Equipamento de Educação

ID 450 | Cipó / Cipó do Meio

Escala: Regional



- Perímetro de Ação
- Perímetro Expandido (300 m)
- Hidrografia
- Praça e largo



Fonte: PMSP
Elaboração: SMUL/PLANURB - 2025
Datum horizontal: SIRGAS 2000 | UTM 23 S

DESCRIÇÃO (PRS)

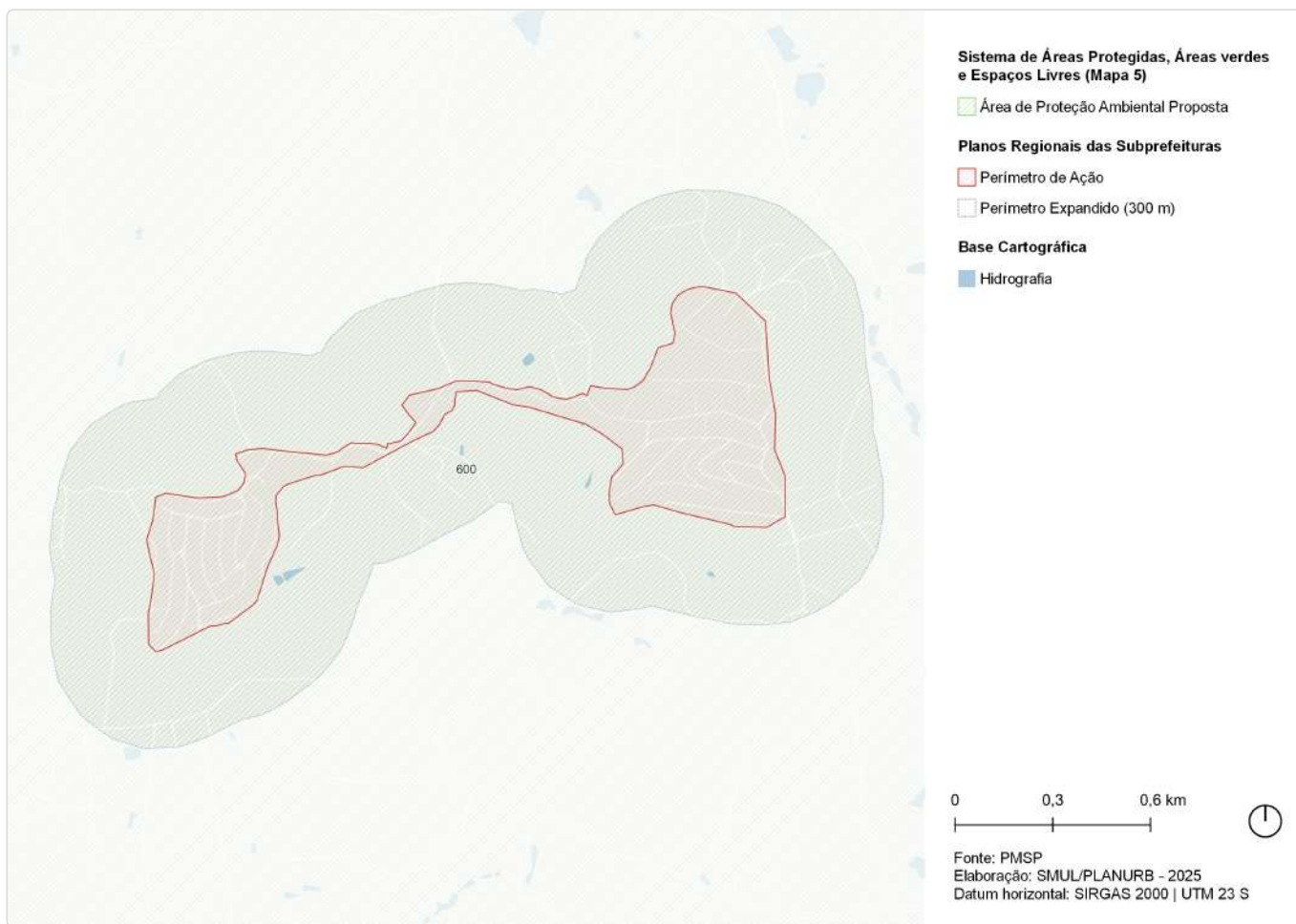
Perímetro localizado entre as Estradas do Cipó e Cipó do Meio, contempla o Jardim Oriente e entorno.

EIXOS TEMÁTICOS

- Meio Ambiente
- Infraestrutura e Saneamento Ambiental
- Habitação Social
- Desenvolvimento Social e Equipamentos

ID 450 | Cipó/ Cipó do Meio

Outras ações previstas: Plano Diretor Estratégico (PDE)



ID	Ação	Descrição	Origem	Eixo temático	Subtema
600	APA	Embura - Jaceguava	Mapa 5	Meio Ambiente	Conservação Ambiental